

LENTATE

LENTATE

Diagramma delle visibilità

--- Distanza di visuale libera
— Visibilità per l'arresto

SCALA DISTANZE 1:2000

Direzione del percorso

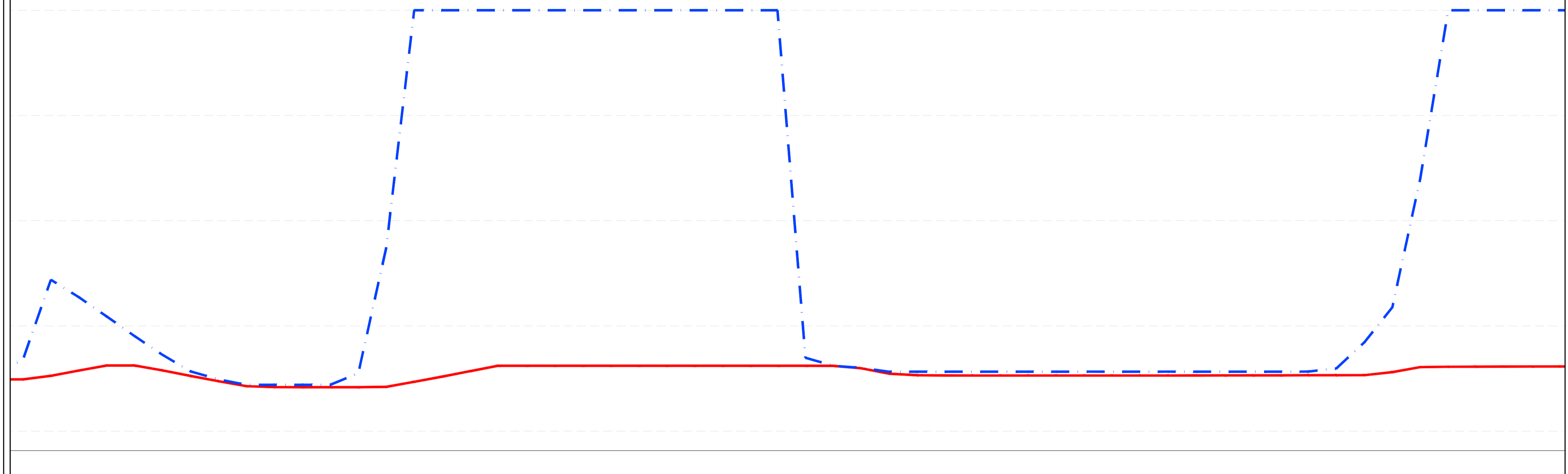
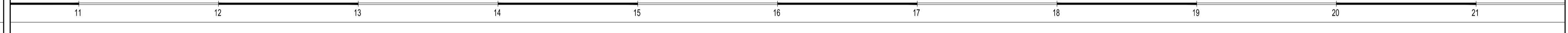


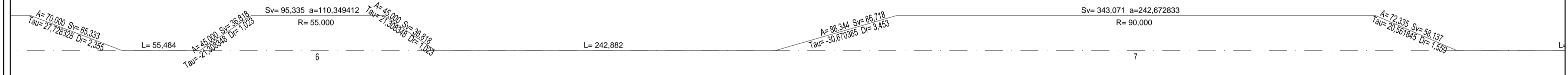
Diagramma delle velocità




Ettometriche



Andamento planimetrico



Andamento altimetrico



Distanza di visuale libera (->)

Table with 35 columns showing free sight distance values ranging from 67.930 to 400.000.

Visibilità per l'arresto (->)

Table with 35 columns showing stopping sight distance values ranging from 49.164 to 61.475.

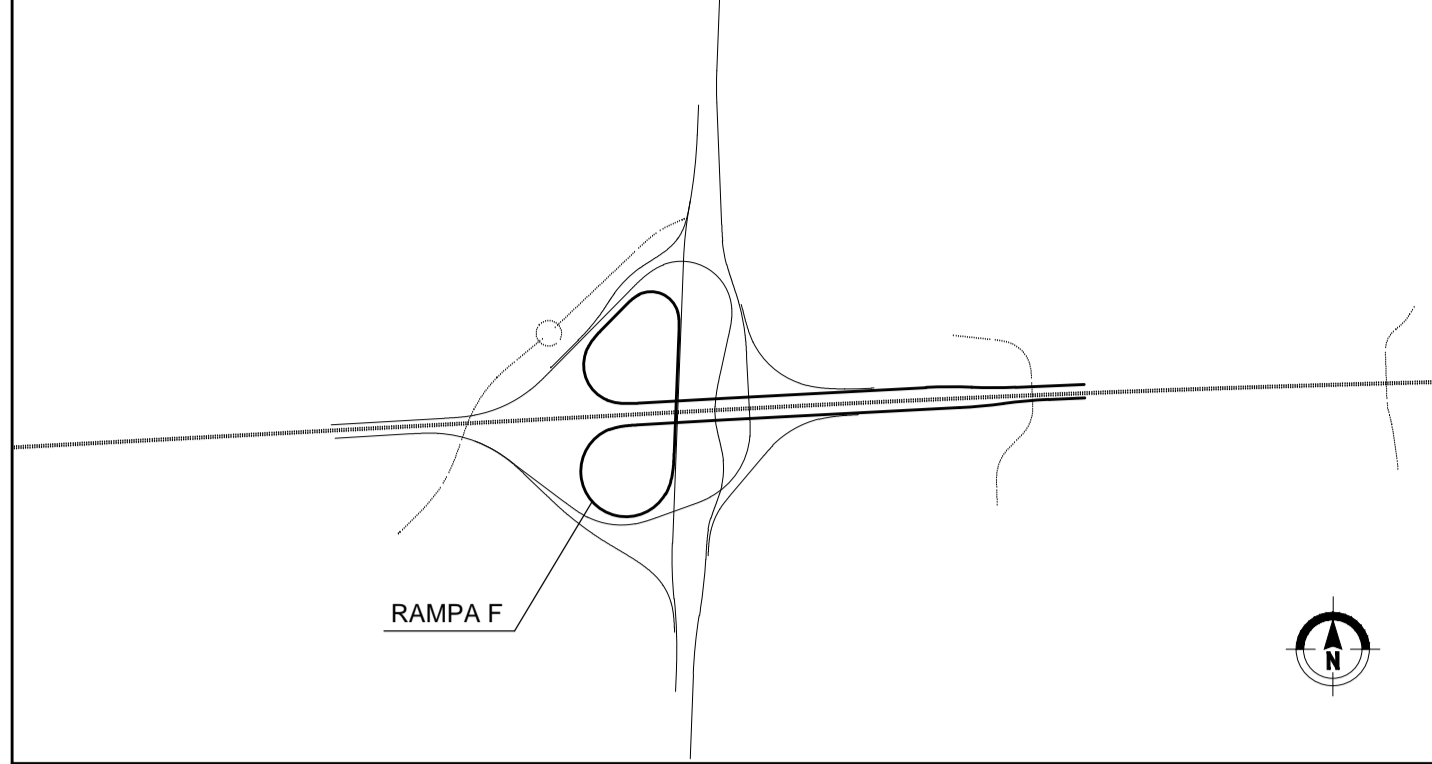
Confronto (->)



Allarg.ti visibilità sx

Allarg.ti visibilità dx

QUADRO DI UNIONE SVINCOLO DI LOMAZZO



MATRICE DI REVISIONE

Revision matrix table with columns for REV, DATA, and DESCRIZIONE MODIFICA.

N.B.: LA TAVOLA SOSTITUISCE QUELLA RELATIVA AL CODICE [] DEL PROGETTO ESECUTIVO

Project information block including logos for CONSORZIO AUTOSTRADALI LOMBARDE, IMPRESA STRABAG, and MALTAURO, along with project details for COLLEGAMENTO AUTOSTRADALE DALMINE - COMO - VARESE.