

MATRICE DI REVISIONE

| REV | DATA | DESCRIZIONE MODIFICA |
|-----|------|----------------------|
| | - | - |
| | - | - |
| | - | - |
| | - | - |
| | - | - |
| | - | - |
| | - | - |

N.B.: LA TAVOLA SOSTITUISCE QUELLA RELATIVA AL CODICE E DEL PROGETTO ESECUTIVO



COLLEGAMENTO AUTOSTRADALE DALMINE - COMO - VARESE - VALICO DEL GAGGIOLO E OPERE AD ESSO CONNESSE CODICE C.U.P. F11B06000270007 TRATTE B1, B2, C, D, TRVA13+14, GREENWAY

AS BUILT

TRATTA B1 - SVINCOLO DI LOMAZZO (da Pk -0+850 a Pk 1+800)

PROGETTO STRADALE
VIABILITA' INTERFERITA
VIABILITA' SECONDARIA SP33
SEZIONI TRASVERSALI

IDENTIFICAZIONE ELABORATO

CODICE PROGETTO: F00107B

| FASE PROGETTUALE | WBS | | | TRATTO D'OPERA | AMBITO | TIPO ELABORATO | PROGRESSIVO | REVISIONE |
|------------------|-------|------|-------|----------------|--------|----------------|-------------|-----------|
| | LOTTO | ZONA | OPERA | | | | | |
| A | 0 | I01 | GE000 | 0 | SD | SZ | 001 | E |

Scala: 1:200

| DATA | DESCRIZIONE | REV |
|----------------|-------------|-----|
| Settembre 2015 | AS BUILT | E |
| | | |
| | | |
| | | |
| | | |
| | | |

CONCEDENTE



CONCESSIONARIO

Direttore Tecnico:
Ing. Enrico Arini
Referente Tecnico:
Ing. Sabrina Lattuada

APPROVATO

Il Direttore dei Lavori:
Ing. Francesco Domanico

IMPRESA

RAGGRUPPAMENTO TEMPORANEO IMPRESE:

| | | | |
|---|---|---|--|
| <i>Mandataria</i> STRABAG A.G. | <i>Mandante</i> GLF Grandi Lavori Fincosit S.p.A. | <i>Mandante</i> Impresa costruzioni Giuseppe Maltauro S.p.A. | <i>Mandante cooptata</i> STRABAG S.p.A. |
|---|---|---|--|



PROGETTISTA - PROGETTO ESECUTIVO DI DETTAGLIO

RAGGRUPPAMENTO TEMPORANEO PROGETTISTI:

| | | | |
|---|--|---|--|
| <i>Mandataria</i> 3TI PROGETTI ITALIA INGEGNERIA INTEGRATA S.p.A. | <i>Mandante</i> GP ingegneria s.r.l. GESTIONE PROGETTI DI INGEGNERIA | <i>Mandante</i> costruzioni costruttori | <i>Mandante</i> Arch. Salvatore Vermiglio |
|---|--|---|--|

RESPONSABILE DI PROGETTO ED INCARICATO
DELL'INTEGRAZIONE FRA LE VARIE
PRESTAZIONI:

Ing. Alberto Cecchini



ELABORAZIONE PROGETTUALE

PROGETTISTA:

3TI PROGETTI ITALIA S.p.A

3TI ITALIA S.p.A.
DIRETTORE TECNICO
Ing. Stefano Luca Possati
Ordine degli Ingegneri
Provincia di Roma n. 20809

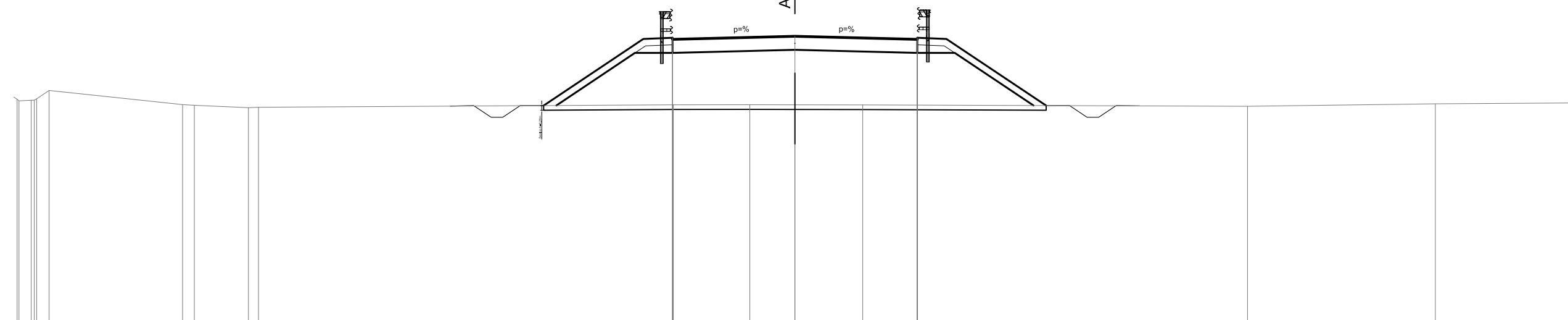
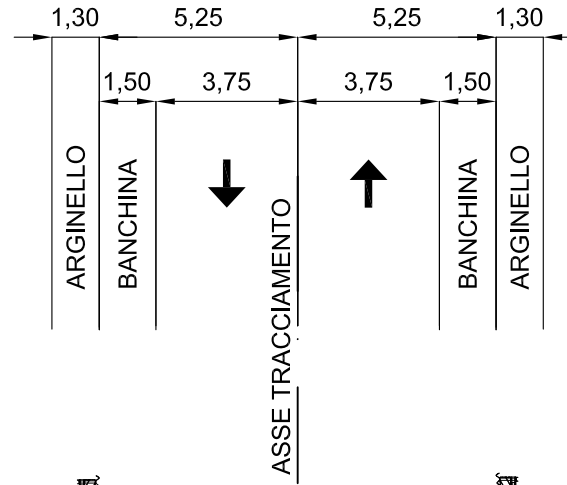
Redatto: Schiavi

Verificato: Lopes

Approvato: Possati

NOTA: LE BARRIERE IN SEZIONE SONO UNA RAPPRESENTAZIONE PURAMENTE GRAFICA PER L'ESATTA COLLOCAZIONE E TIPOLOGIA SI VEDANO GLI ELABORATI SPECIFICI.

SEZIONE TIPO SP33A



SCALA 1:200
 QT.RIF. 255.000

| | | | | | | | | | | |
|------------------------|----------------------------|------------------|--|--------|--------|--------|--|--------|--------|------|
| QUOTE TERRENO | 264,92 264,88 265,30 | 264,70 264,66 | 264,56 264,58 | 264,69 | 264,69 | 264,69 | 264,68 | 264,62 | 264,73 | |
| DIST.PARZIALI TERRENO | 0,57 0,52 0,53 | 5,73 | 0,50 2,32 0,43 | 17,79 | 3,28 | 1,93 | 2,91 | 16,50 | 8,06 | 7,10 |
| QUOTE PROGETTO | | 264,65 | 267,51 266,91 267,56 267,49 267,56 267,49 | 267,62 | 267,62 | 267,62 | 267,49 266,91 267,56 267,49 267,56 267,51 | 264,65 | | |
| DIST.PARZIALI PROGETTO | | 4,28 | 1,25 | 5,25 | 5,25 | 1,25 | 4,28 | | | |

| | |
|----------------------------|----------|
| SCAVI E BONIFICHE | |
| STERRO | 4.221 mq |
| PREPARAZIONE PIANO DI POSA | 23.994 m |
| FOSSO | 1.828 mq |

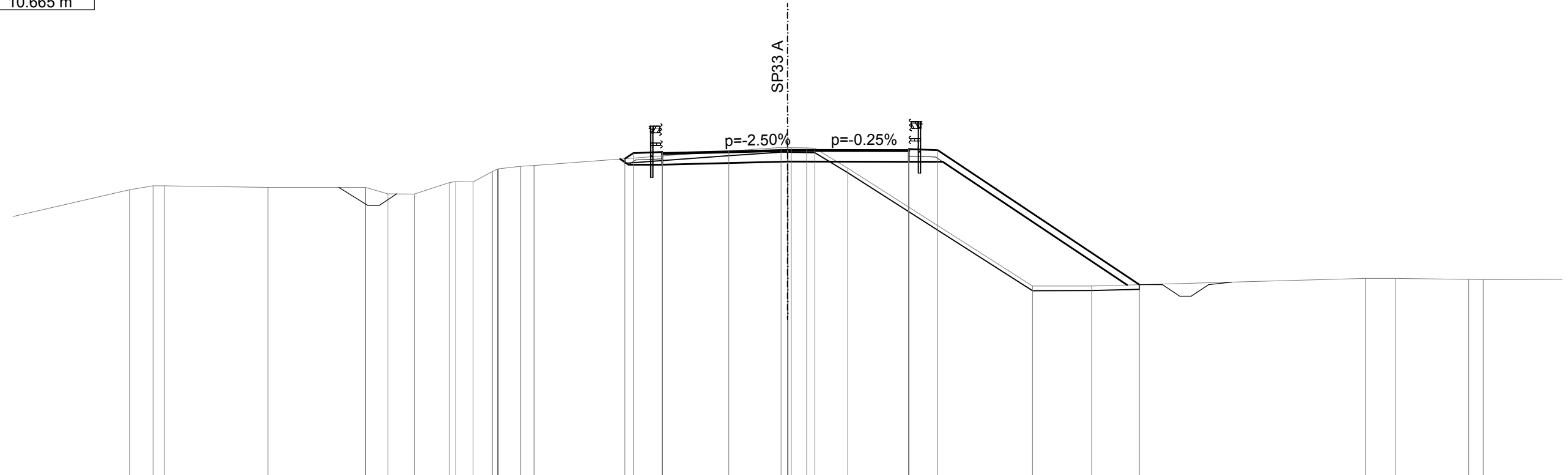
| | |
|------------------|-----------|
| RILEVATI | |
| RILEVATO | 23.337 mq |
| TERRENO VEGETALE | 13.556 m |

| | |
|-------------------------|----------|
| SOVRASTRUTTURA STRADALE | |
| RIEMPIMENTO ARGINELLO | 0.586 mq |
| CASSONETTO | 10.665 m |

SEZIONE N. : 6
 QT. PROGETTO : 271.118
 DIST.PROG. : 0+100.000
 DIST.PREC. : 20.000
 DIST.SUCC. : 12.933

SCALA 1:200

QT.RIF. 257.000



| | | | | | | | | | | | | | | | | | | | | | | | | | | | | | | | | |
|------------------------|------|--------|--------|--------|--|--------|--|--------|--------|--------|--------|--------|--------|--------|--------|--------|--------|--------|--------|--------|--------|--------|--------|--------|--------|--------|--|------|--------|--------|--------|--------|
| QUOTE TERRENO | | 269.42 | 269.58 | 269.59 | | 269.51 | | 269.52 | 269.24 | 269.23 | 269.72 | 269.75 | 270.20 | 270.32 | 270.43 | 270.47 | 270.47 | | 271.09 | 271.24 | 271.23 | 271.21 | 270.35 | | 265.25 | 265.26 | | | 265.58 | 265.59 | 265.54 | 265.54 |
| DIST.PARZIALI TERRENO | 7.13 | 1.02 | 0.50 | 4.47 | | 4.21 | | 0.97 | 1.15 | 1.50 | 0.75 | 0.84 | 0.95 | 0.58 | | 8.41 | | 2.26 | 0.67 | 1.43 | | 7.98 | | 2.55 | | 11.85 | | 1.30 | 3.16 | 0.63 | | |
| QUOTE PROGETTO | | | | | | | | | | | | | | | | | | 270.76 | 271.00 | 270.50 | 271.05 | 270.98 | 271.05 | 270.98 | | | | | | | 265.31 | |
| DIST.PARZIALI PROGETTO | | | | | | | | | | | | | | | | | | 1.25 | 5.42 | | 5.25 | 1.25 | | 8.71 | | | | | | | | |

| | |
|----------------------------|----------|
| SCAVI E BONIFICHE | |
| STERRO | 2.076 mq |
| PREPARAZIONE PIANO DI POSA | 22.504 m |
| FOSSO | 1.131 mq |

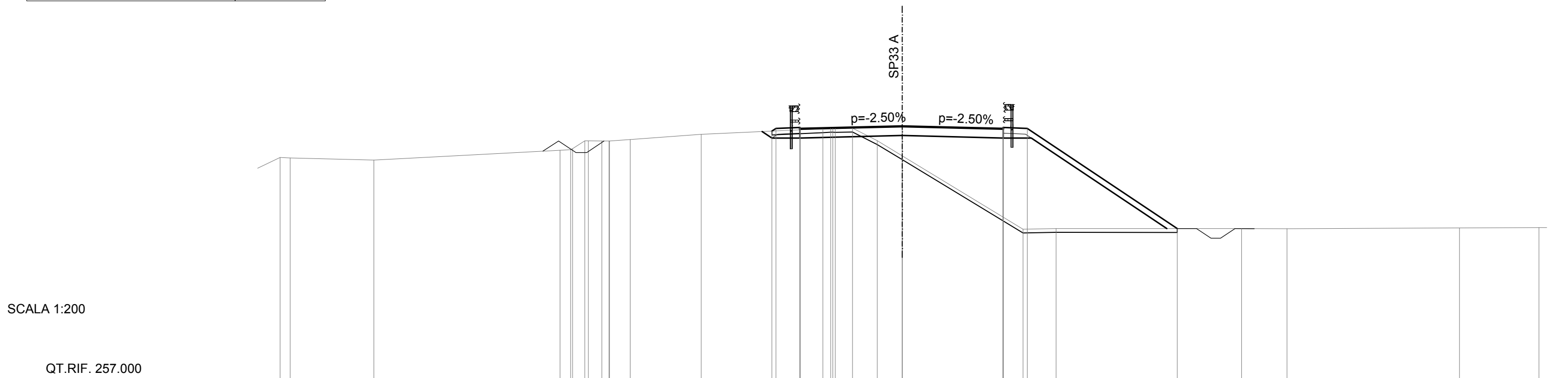
| | |
|------------------|-----------|
| RILEVATI | |
| RILEVATO | 37.563 mq |
| TERRENO VEGETALE | 12.260 m |

| | |
|-------------------------|----------|
| SOVRASTRUTTURA STRADALE | |
| RIEMPIMENTO ARGINELLO | 0.586 mq |
| CASSONETTO | 10.561 m |

SEZIONE N. : 7
 QT. PROGETTO : 270.699
 DIST.PROG. : 0+112.933
 DIST.PREC. : 12.933
 DIST.SUCC. : 7.067

SCALA 1:200

QT.RIF. 257.000



| | | | | | | | | | | | | | | | | |
|------------------------|------------------|--------|--|----------------------|----------------------------|--|------------------|--|--------|--------|------|------|------|------|------|------|
| QUOTE TERRENO | 269.08 269.05 | 268.95 | 269.45 269.48 269.94 269.94 269.93 270.01 | 270.28 | 270.57 270.58 270.60 | 269.95 269.17 | 265.36 265.39 | 265.39 265.38 | 265.42 | 265.44 | | | | | | |
| DIST.PARZIALI TERRENO | 0.52 | 4.35 | 9.67 | 0.55 0.64 0.70 | 1.07 | 3.69 | 6.32 | 0.41 0.89 | 1.29 | 1.29 | 6.28 | 1.72 | 9.64 | 2.36 | 8.96 | 4.14 |
| QUOTE PROGETTO | | | | | | 270.45 270.59 270.09 270.64 270.57 270.64 270.57 | 270.70 | 270.57 270.09 270.64 270.57 270.64 270.57 | 265.39 | | | | | | | |
| DIST.PARZIALI PROGETTO | | | | | | 1.25 | 5.31 | 5.25 | 1.25 | 7.80 | | | | | | |

| | |
|-------------------|----------|
| SCAVI E BONIFICHE | |
| SCOTICO | 23.210 m |
| FOSSO | 0.745 mq |

| | |
|------------------|-----------|
| RILEVATI | |
| RILEVATO | 67.117 mq |
| TERRENO VEGETALE | 17.063 m |

| | |
|-------------------------|----------|
| SOVRASTRUTTURA STRADALE | |
| RIEMPIMENTO ARGINELLO | 0.894 mq |
| CASSONETTO | 10.500 m |

SEZIONE N. : 9
 QT. PROGETTO : 269.586
 DIST.PROG. : 0+140.000
 DIST.PREC. : 6.654
 DIST.SUCC. : 20.000

SCALA 1:200

QT.RIF. 256.000

| | | | | | | | | | | | | | | | |
|------------------------|--------|--------|--------|--------|--------|--------|--------|--------|--------|--------|--------|--------|--------|--------|--------|
| QUOTE TERRENO | 269.09 | 269.31 | 269.36 | 269.40 | 266.51 | 265.15 | 265.15 | 265.12 | 265.15 | 265.20 | 265.24 | 265.31 | 265.06 | 265.00 | 264.98 |
| DIST.PARZIALI TERRENO | 5.05 | 0.40 | 0.79 | 5.57 | 2.62 | 0.98 | 3.11 | 2.79 | 4.65 | 1.77 | 2.77 | 20.68 | 6.67 | 3.46 | |
| QUOTE PROGETTO | | 269.42 | 269.47 | 269.52 | 269.45 | 269.52 | 269.45 | 268.87 | 269.45 | 269.52 | 269.45 | 269.47 | 265.27 | | |
| DIST.PARZIALI PROGETTO | | 6.84 | 1.25 | 5.25 | 5.25 | 1.25 | 6.31 | | | | | | | | |

| | |
|----------------------------|----------|
| SCAVI E BONIFICHE | |
| PREPARAZIONE PIANO DI POSA | 23.754 m |
| FOSSO | 1.192 mq |

| | |
|------------------|-----------|
| RILEVATI | |
| RILEVATO | 56.398 mq |
| TERRENO VEGETALE | 15.568 m |

| | |
|-------------------------|----------|
| SOVRASTRUTTURA STRADALE | |
| RIEMPIMENTO ARGINELLO | 0.586 mq |
| CASSONETTO | 10.500 m |

SEZIONE N. : 10

QT. PROGETTO : 268.603

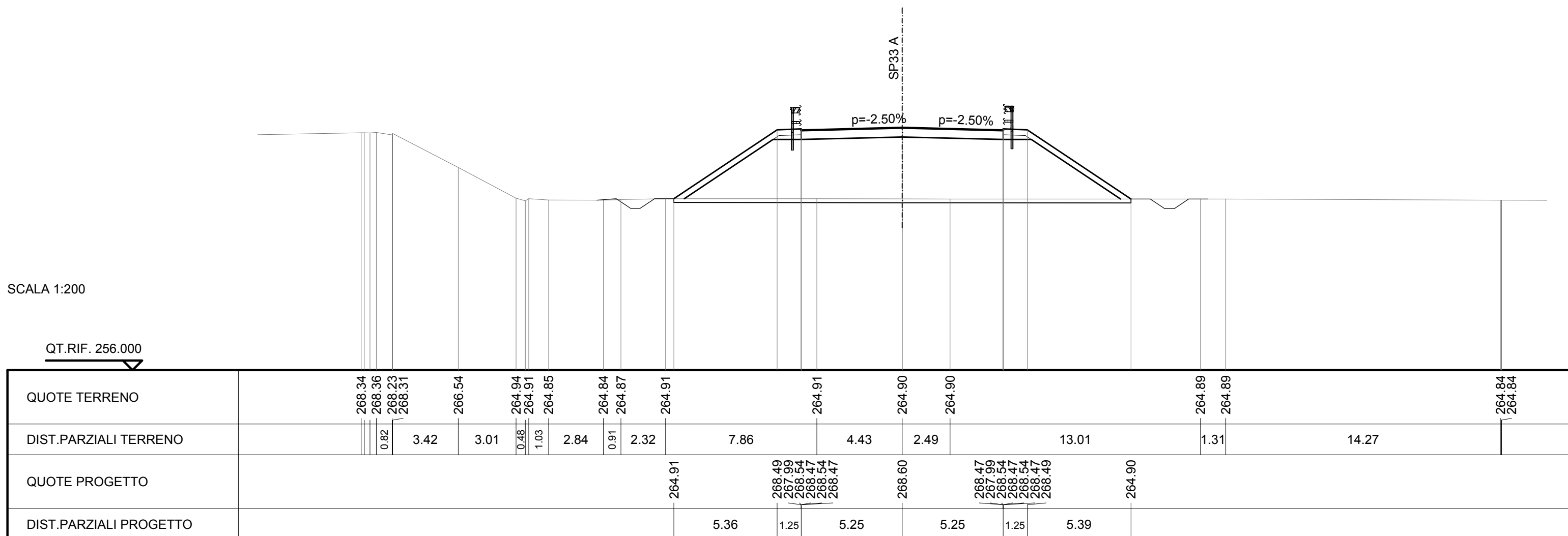
DIST.PROG. : 0+160.000

DIST.PREC. : 20.000

DIST.SUCC. : 20.000

SCALA 1:200

QT.RIF. 256.000



| | |
|----------------------------|----------|
| SCAVI E BONIFICHE | |
| PREPARAZIONE PIANO DI POSA | 21.557 m |
| FOSSO | 1.214 mq |

| | |
|------------------|-----------|
| RILEVATI | |
| RILEVATO | 40.103 mq |
| TERRENO VEGETALE | 12.928 m |

| | |
|-------------------------|----------|
| SOVRASTRUTTURA STRADALE | |
| RIEMPIMENTO ARGINELLO | 0.586 mq |
| CASSONETTO | 10.500 m |

SEZIONE N. : 11

QT. PROGETTO : 267.617

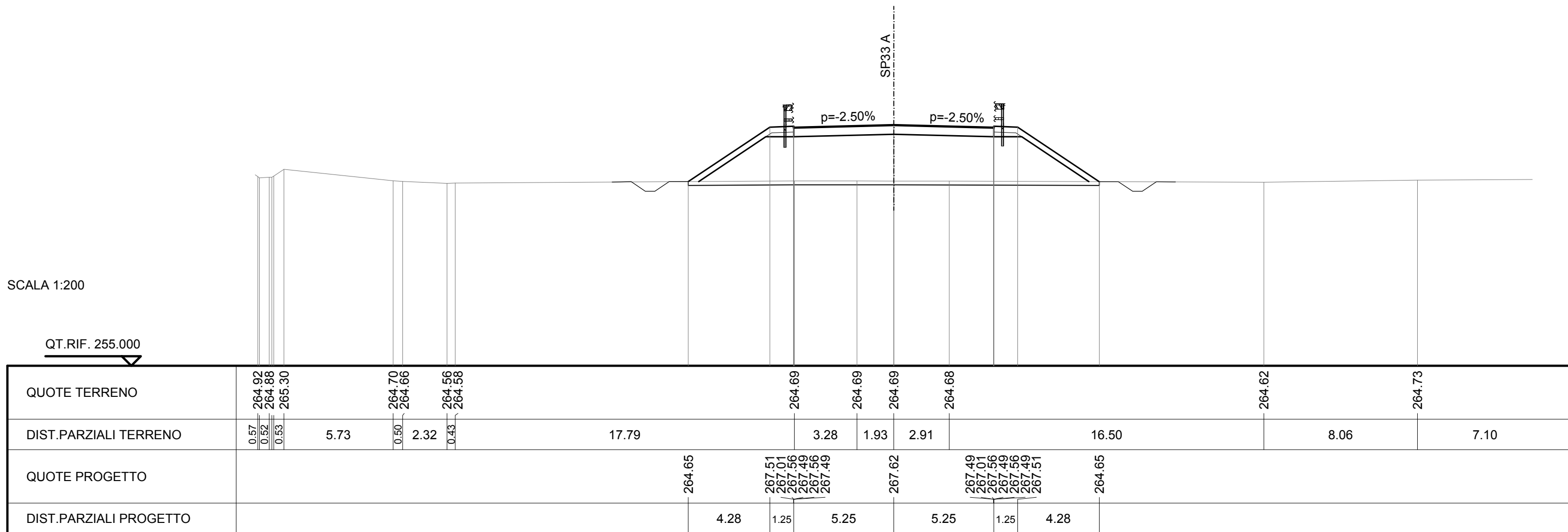
DIST.PROG. : 0+180.000

DIST.PREC. : 20.000

DIST.SUCC. : 20.000

SCALA 1:200

QT.RIF. 255.000



| | |
|----------------------------|----------|
| SCAVI E BONIFICHE | |
| PREPARAZIONE PIANO DI POSA | 19.206 m |
| FOSSO | 1.261 mq |

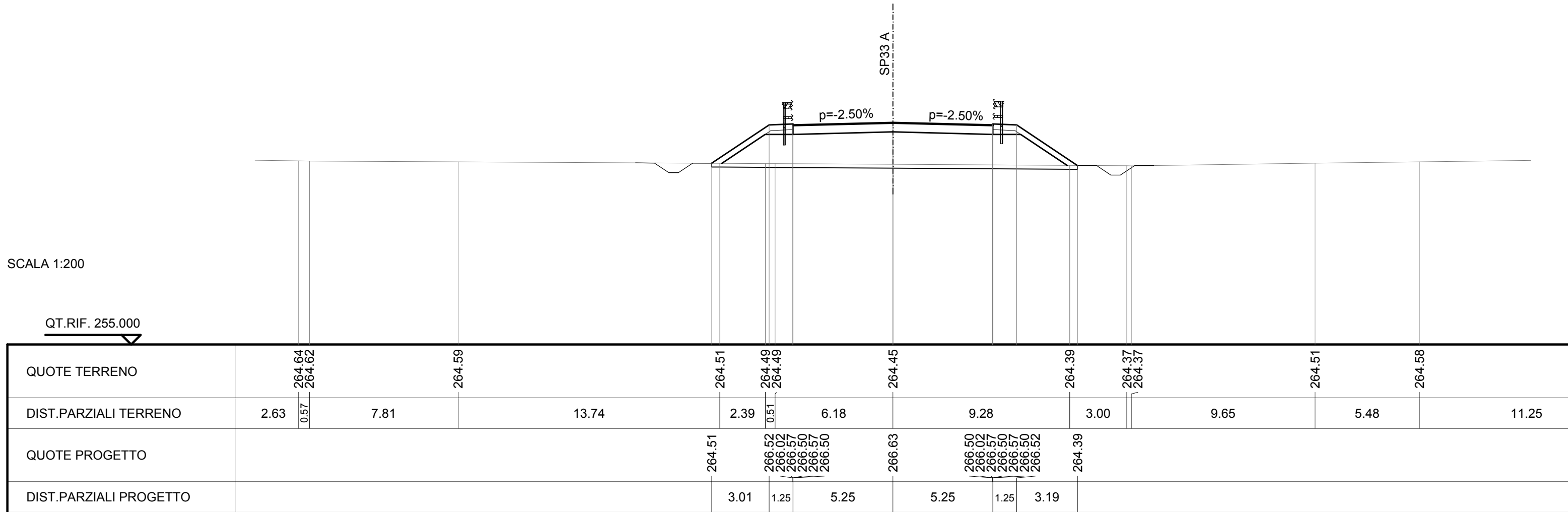
| | |
|------------------|-----------|
| RILEVATI | |
| RILEVATO | 25.452 mq |
| TERRENO VEGETALE | 10.102 m |

| | |
|-------------------------|----------|
| SOVRASTRUTTURA STRADALE | |
| RIEMPIMENTO ARGINELLO | 0.586 mq |
| CASSONETTO | 10.500 m |

SEZIONE N. : 12
 QT. PROGETTO : 266.632
 DIST.PROG. : 0+200.000
 DIST.PREC. : 20.000
 DIST.SUCC. : 20.000

SCALA 1:200

QT.RIF. 255.000



| | | | | | | | | | | | | | | | | |
|------------------------|------------------|------|--------|--|--------|--|------|--------|--|--|------------------|--|--------|--|--------|-------|
| QUOTE TERRENO | 264.64 264.62 | | 264.59 | | 264.51 | 264.49 264.49 | | 264.45 | | 264.39 | 264.37 264.37 | | 264.51 | | 264.58 | |
| DIST.PARZIALI TERRENO | 2.63 | 0.57 | 7.81 | | 13.74 | 2.39 | 0.51 | 6.18 | | 9.28 | 3.00 | | 9.65 | | 5.48 | 11.25 |
| QUOTE PROGETTO | | | | | 264.51 | 266.52 266.02 266.57 266.50 266.57 266.50 | | 266.63 | | 266.50 266.02 266.57 266.50 266.57 266.50 | 264.39 | | | | | |
| DIST.PARZIALI PROGETTO | | | | | 3.01 | 1.25 | | 5.25 | | 5.25 | 1.25 | | 3.19 | | | |

| | |
|----------------------------|----------|
| SCAVI E BONIFICHE | |
| PREPARAZIONE PIANO DI POSA | 17.007 m |
| FOSSO | 1.342 mq |

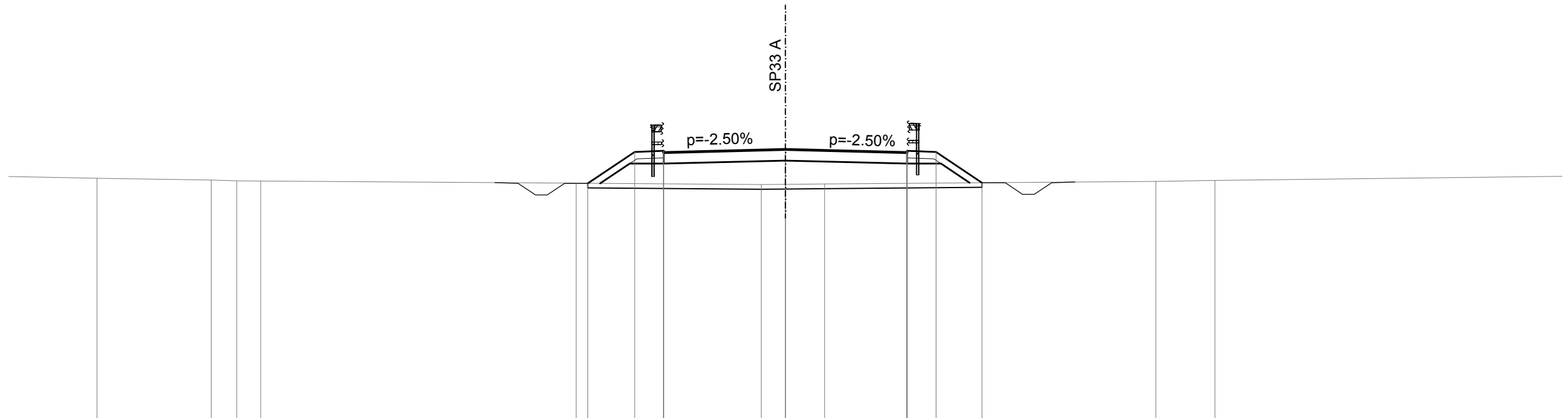
| | |
|------------------|-----------|
| RILEVATI | |
| RILEVATO | 13.495 mq |
| TERRENO VEGETALE | 7.458 m |

| | |
|-------------------------|----------|
| SOVRASTRUTTURA STRADALE | |
| RIEMPIMENTO ARGINELLO | 0.586 mq |
| CASSONETTO | 10.500 m |

SEZIONE N. : 13
 QT. PROGETTO : 265.647
 DIST.PROG. : 0+220.000
 DIST.PREC. : 20.000
 DIST.SUCC. : 20.000

SCALA 1:200

QT.RIF. 254.000



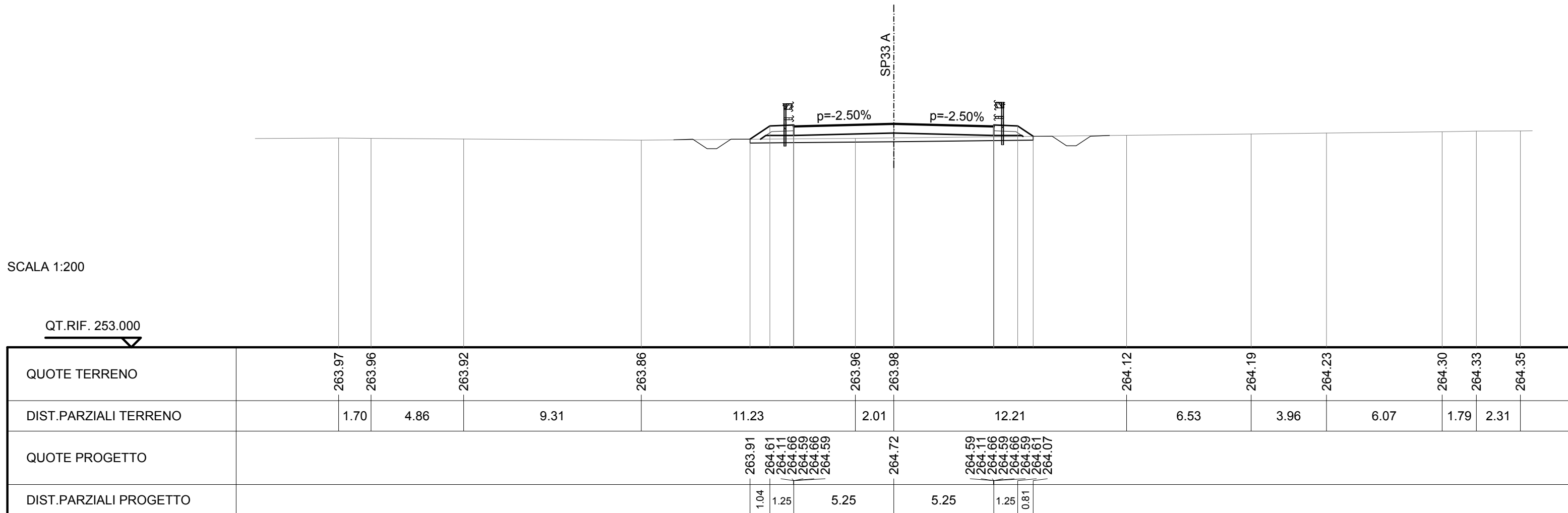
| | | | | | | | | | | | | |
|------------------------|--------|--------|--------|--------|--------|--------|--------|--------|--------|--------|--------|--------|
| QUOTE TERRENO | 264.41 | 264.33 | 264.30 | 264.29 | 264.19 | 264.13 | 264.14 | 264.16 | 264.27 | 264.31 | | |
| DIST.PARZIALI TERRENO | 4.92 | 1.10 | 1.03 | 13.61 | 7.98 | 1.04 | 1.69 | 14.29 | 2.55 | 16.41 | | |
| QUOTE PROGETTO | | | | | 264.19 | 265.54 | 265.04 | 265.59 | 265.52 | 265.52 | 265.54 | 264.21 |
| DIST.PARZIALI PROGETTO | | | | | 2.02 | 1.25 | 5.25 | 5.25 | 1.25 | 1.98 | | |

| | |
|----------------------------|----------|
| SCAVI E BONIFICHE | |
| PREPARAZIONE PIANO DI POSA | 14.854 m |
| FOSSO | 1.289 mq |
| RILEVATI | |
| RILEVATO | 2.362 mq |
| TERRENO VEGETALE | 4.869 m |
| SOVRASTRUTTURA STRADALE | |
| RIEMPIMENTO ARGINELLO | 0.586 mq |
| CASSONETTO | 10.500 m |

SEZIONE N. : 14
 QT. PROGETTO : 264.718
 DIST.PROG. : 0+240.000
 DIST.PREC. : 20.000
 DIST.SUCC. : 20.000

SCALA 1:200

QT.RIF. 253.000



| | |
|----------------------------|----------|
| SCAVI E BONIFICHE | |
| STERRO | 5.478 mq |
| PREPARAZIONE PIANO DI POSA | 13.192 m |
| FOSSO | 1.290 mq |

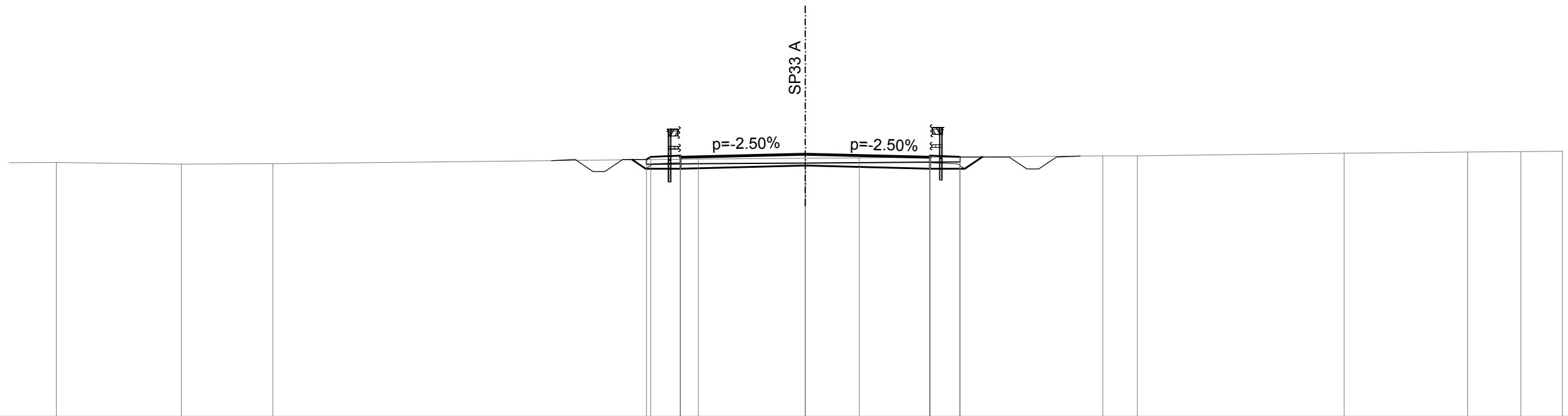
| | |
|------------------|---------|
| RILEVATI | |
| TERRENO VEGETALE | 2.874 m |

| | |
|-------------------------|----------|
| SOVRASTRUTTURA STRADALE | |
| RIEMPIMENTO ARGINELLO | 0.586 mq |
| CASSONETTO | 10.500 m |

SEZIONE N. : 15
 QT. PROGETTO : 264.074
 DIST.PROG. : 0+260.000
 DIST.PREC. : 20.000
 DIST.SUCC. : 20.000

SCALA 1:200

QT.RIF. 253.000



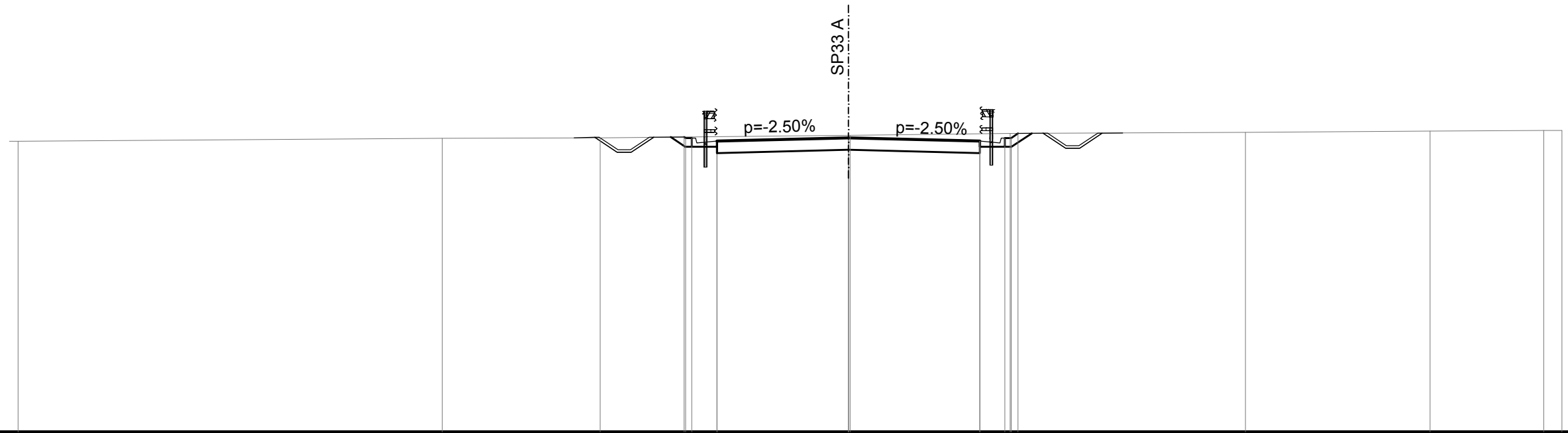
| | | | | | | | | | | | | | | | | |
|------------------------|--------|--------|--------|-------|--|--------|--------|--|--------|--------|------|--------|------|--------|--------|--------|
| QUOTE TERRENO | 263.73 | 263.66 | 263.67 | | 263.87 | 263.90 | 263.92 | | 264.00 | 264.01 | | 264.11 | | 264.17 | 264.18 | 264.20 |
| DIST.PARZIALI TERRENO | | 5.26 | 3.84 | 17.91 | | 4.49 | 2.28 | 10.24 | 1.45 | 8.70 | 5.20 | 2.23 | 1.76 | | | |
| QUOTE PROGETTO | | | | | 263.85 263.96 263.46 264.01 263.94 264.01 263.94 | 264.07 | | 263.94 263.46 264.01 263.94 264.01 263.94 263.96 263.95 | | | | | | | | |
| DIST.PARZIALI PROGETTO | | | | | 1.25 | 5.25 | 5.25 | 1.25 | | | | | | | | |

| | |
|-------------------------|----------|
| SCAVI E BONIFICHE | |
| STERRO | 8.268 mq |
| FOSSO | 1.744 mq |
| RILEVATI | |
| TERRENO VEGETALE | 0.904 m |
| SOVRASTRUTTURA STRADALE | |
| CASSONETTO | 10.500 m |
| MANUFATTI | |
| CANALETTA | 0.936 mq |

SEZIONE N. : 16
 QT. PROGETTO : 263.738
 DIST.PROG. : 0+280.000
 DIST.PREC. : 20.000
 DIST.SUCC. : 20.000

SCALA 1:200

QT.RIF. 252.000



| | | | | | | | | | | | | | | | |
|------------------------|--------|-------|--------|------|--------|----------------------------|------------------|--------|--------|----------------------------|--------|------|--------|------|------------------|
| QUOTE TERRENO | 263.60 | | 263.72 | | 263.74 | | 263.83 263.83 | | 263.91 | | 263.96 | | 264.00 | | 264.03 264.03 |
| DIST.PARZIALI TERRENO | | 16.94 | | 6.30 | | 9.91 | | 6.39 | | 9.39 | | 7.38 | | 4.53 | 0.73 |
| QUOTE PROGETTO | | | | | | 263.77 263.73 263.61 | | 263.74 | | 263.61 263.73 263.91 | | | | | |
| DIST.PARZIALI PROGETTO | | | | | | 1.00 | | 5.25 | | 5.25 | | 1.00 | | | |

| | |
|----------------------------|----------|
| SCAVI E BONIFICHE | |
| STERRO | 6.846 mq |
| PREPARAZIONE PIANO DI POSA | 13.221 m |
| FOSSO | 1.516 mq |

| | |
|------------------|---------|
| RILEVATI | |
| TERRENO VEGETALE | 1.794 m |

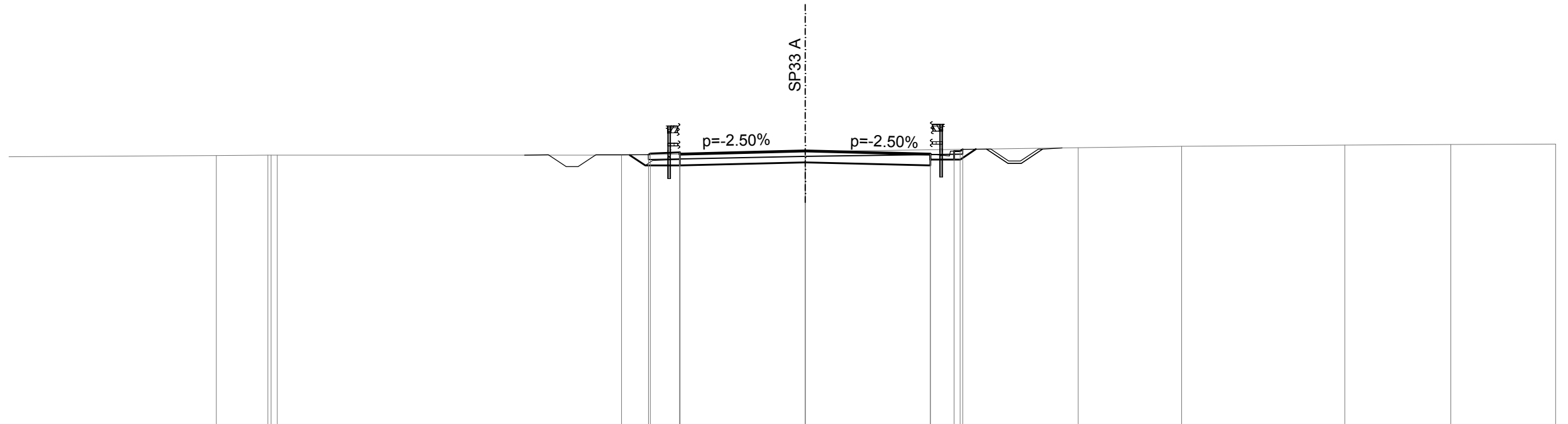
| | |
|-------------------------|----------|
| SOVRASTRUTTURA STRADALE | |
| RIEMPIMENTO ARGINELLO | 0.293 mq |
| CASSONETTO | 10.534 m |

| | |
|-----------|----------|
| MANUFATTI | |
| CANALETTA | 0.467 mq |

SEZIONE N. : 17
 QT. PROGETTO : 263.709
 DIST.PROG. : 0+300.000
 DIST.PREC. : 20.000
 DIST.SUCC. : 20.000

SCALA 1:200

QT.RIF. 252.000



| | | | | | | | | | | | | | | |
|------------------------|-------|--------|--------|--------|--|--------|--------|--------|-------|--------|--------|--------|--------|--------|
| QUOTE TERRENO | | 263.52 | 263.53 | 263.53 | | 263.53 | 263.57 | 263.68 | | 263.84 | 263.91 | 263.96 | 263.98 | 264.00 |
| DIST.PARZIALI TERRENO | 15.23 | 2.16 | | 14.48 | | 2.46 | 5.26 | | 11.48 | | 4.36 | 6.87 | 4.46 | 4.41 |
| QUOTE PROGETTO | | | | | | 263.55 | 263.60 | 263.71 | | 263.58 | 263.70 | | | |
| DIST.PARZIALI PROGETTO | | | | | | 1.25 | 5.27 | 5.27 | | 1.00 | | | | |

| | |
|-------------------|----------|
| SCAVI E BONIFICHE | |
| STERRO | 5.492 mq |
| SCOTICO | 18.824 m |
| FOSSO | 1.271 mq |

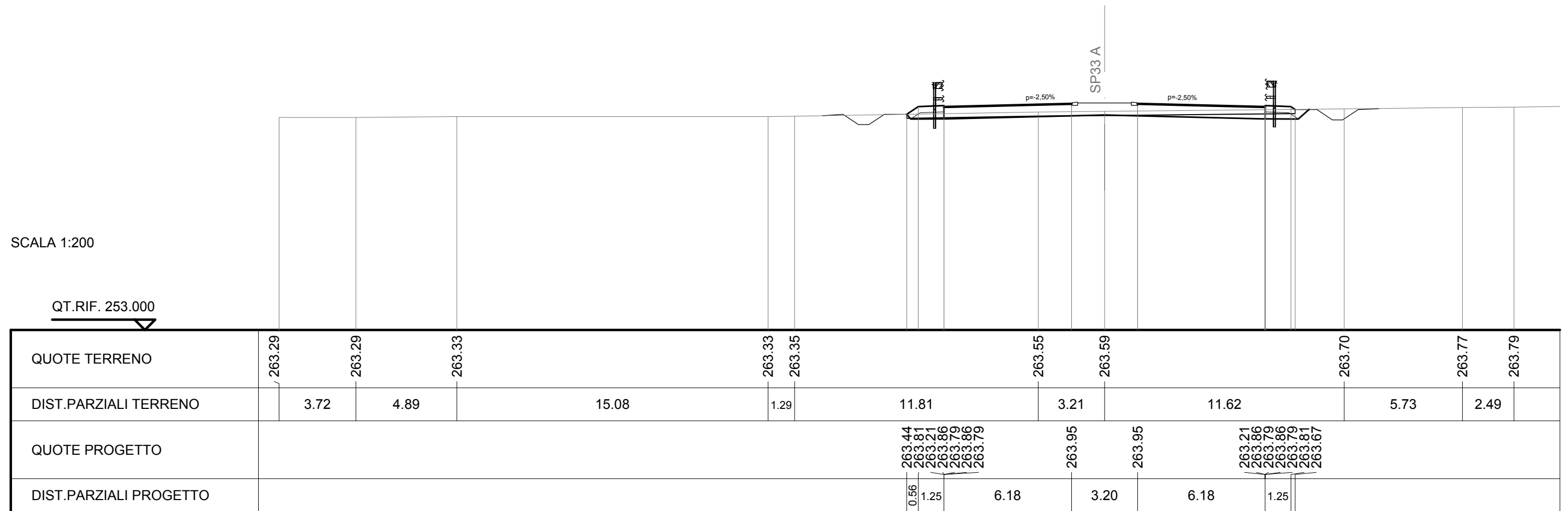
| | |
|------------------|---------|
| RILEVATI | |
| TERRENO VEGETALE | 3.561 m |

| | |
|-------------------------|----------|
| SOVRASTRUTTURA STRADALE | |
| RIEMPIMENTO ARGINELLO | 0.888 mq |
| CASSONETTO | 12.360 m |

SEZIONE N. : 18
 QT. PROGETTO : 263.987
 DIST.PROG. : 0+320.000
 DIST.PREC. : 20.000
 DIST.SUCC. : 6.707

SCALA 1:200

QT.RIF. 253.000



| SCAVI E BONIFICHE | |
|-------------------|----------|
| STERRO | 0.966 mq |
| SCOTICO | 24.844 m |
| FOSSO | 1.266 mq |

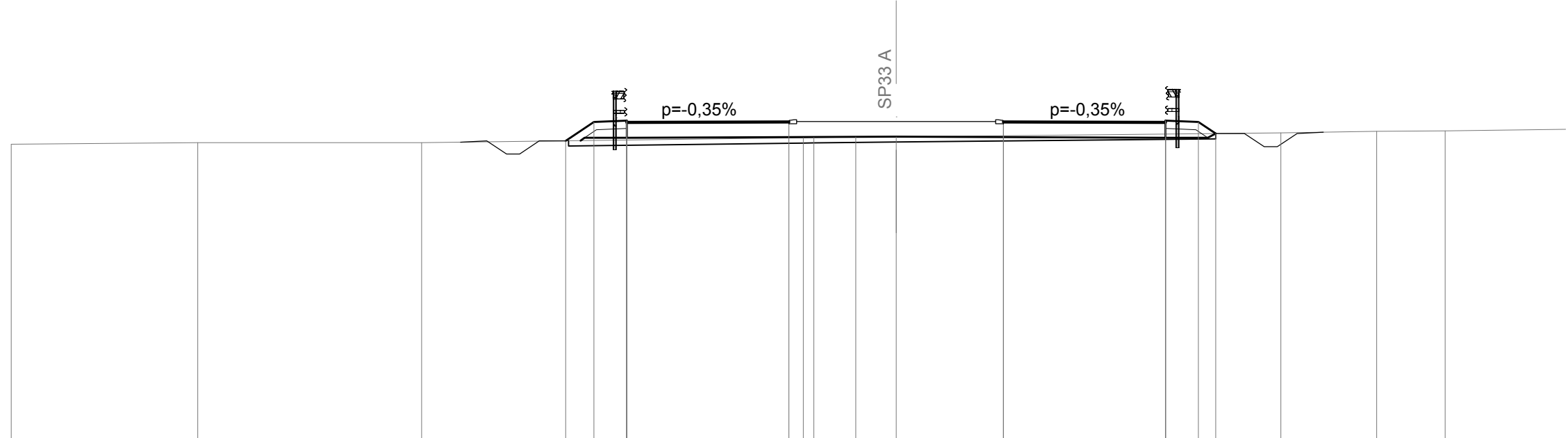
| RILEVATI | |
|------------------|----------|
| RILEVATO | 0.613 mq |
| TERRENO VEGETALE | 4.738 m |

| SOVRASTRUTTURA STRADALE | |
|-------------------------|----------|
| RIEMPIMENTO ARGINELLO | 0.894 mq |
| CASSONETTO | 12.340 m |

SEZIONE N. : 19
 QT. PROGETTO : 264.121
 DIST.PROG. : 0+326.707
 DIST.PREC. : 6.707

SCALA 1:200

QT.RIF. 252.000



| | | | | | | | | | |
|------------------------|--------|--------|--|------------------|--------|--------|--|--------|--------|
| QUOTE TERRENO | 263.26 | 263.31 | 263.31 | 263.50 263.51 | 263.52 | 263.54 | 263.69 | 263.75 | 263.76 |
| DIST.PARZIALI TERRENO | 7.10 | 8.52 | 14.53 | 0.40 | 1.60 | 1.54 | 14.64 | 3.65 | 2.61 |
| QUOTE PROGETTO | | | 263.39 264.10 263.50 264.15 264.08 264.15 264.08 | 264.11 | | 264.11 | 263.50 264.15 264.08 264.15 264.08 264.10 263.66 | | |
| DIST.PARZIALI PROGETTO | | | 1.08 1.25 | 6.17 | 8.17 | 6.17 | 1.25 0.67 | | |

S.P. 33 B

| | |
|----------------------------|----------|
| SCAVI E BONIFICHE | |
| STERRO | 4.830 mq |
| PREPARAZIONE PIANO DI POSA | 9.937 m |
| FOSSO | 0.123 mq |

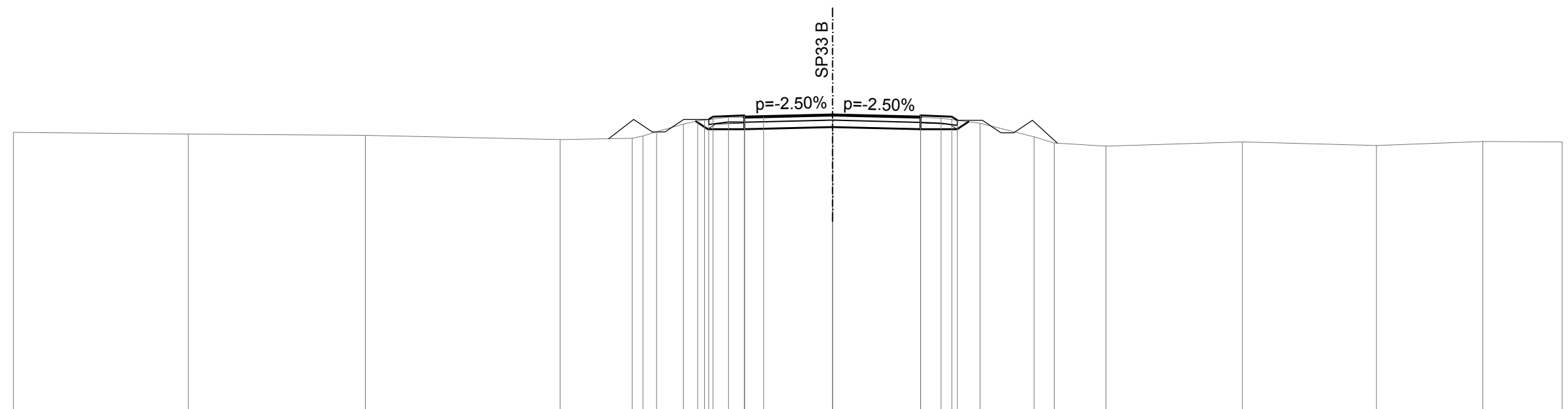
| | |
|------------------|---------|
| RILEVATI | |
| TERRENO VEGETALE | 3.107 m |

| | |
|-------------------------|----------|
| SOVRASTRUTTURA STRADALE | |
| RIEMPIMENTO ARGINELLO | 0.586 mq |
| CASSONETTO | 7.036 m |

SEZIONE N. : 1
 QT. PROGETTO : 260.953
 DIST.PROG. : 0+000.000
 DIST.SUCC. : 5.000

SCALA 1:200

QT.RIF. 249.000



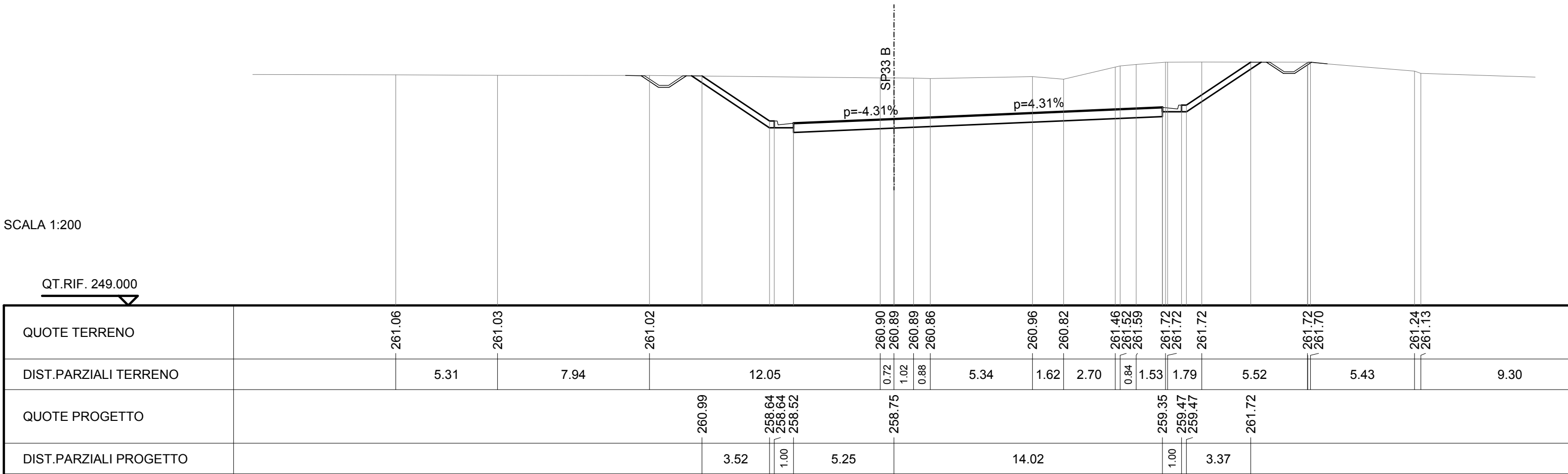
| | | | | | | | | | | | | | | | | | | | | | | | |
|------------------------|--------|--------|--------|--------|--------|--------|--------|--------|--------|--------|--------|--------|--------|--------|--------|--------|--------|--------|--------|--------|--------|--------|--------|
| QUOTE TERRENO | 260.26 | 260.19 | 260.14 | 259.97 | 260.03 | 260.28 | 260.59 | 260.71 | 260.75 | 260.87 | 260.86 | 260.89 | 260.95 | 260.86 | 260.83 | 260.62 | 260.08 | 259.84 | 259.71 | 259.88 | 259.74 | 259.90 | 259.87 |
| DIST.PARZIALI TERRENO | | 6.98 | 7.06 | 7.78 | 2.88 | 0.43 | 0.54 | 1.07 | 0.57 | 0.96 | 0.64 | 0.77 | 2.75 | 3.51 | 0.82 | 1.55 | 2.16 | 0.80 | 2.07 | 5.44 | 5.36 | 4.25 | 3.17 |
| QUOTE PROGETTO | | | | | | | | | 260.77 | 260.88 | 260.38 | 260.93 | 260.86 | 260.95 | 260.87 | 260.39 | 260.94 | 260.87 | 260.94 | 260.87 | 260.89 | 260.74 | |
| DIST.PARZIALI PROGETTO | | | | | | | | | 1.25 | 3.52 | | | | 3.51 | 1.25 | | | | | | | | |

| | |
|-------------------------|-----------|
| SCAVI E BONIFICHE | |
| STERRO | 66.706 mq |
| FOSSO | 1.785 mq |
| RILEVATI | |
| TERRENO VEGETALE | 8.782 m |
| SOVRASTRUTTURA STRADALE | |
| CASSONETTO | 19.273 m |
| MANUFATTI | |
| CANALETTA | 0.935 mq |

SEZIONE N. : 10
 QT. PROGETTO : 258.746
 DIST.PROG. : 0+153.181
 DIST.PREC. : 23.167
 DIST.SUCC. : 26.819

SCALA 1:200

QT.RIF. 249.000



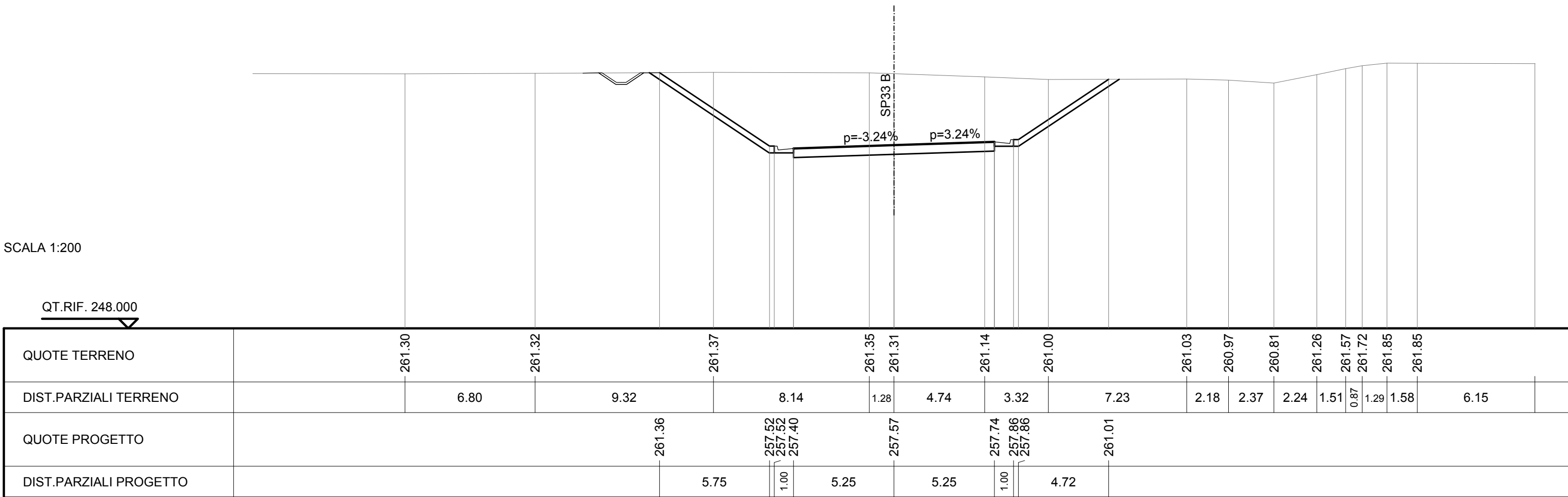
| | | | | | | | | | | | | | | | | | | | | | | | |
|------------------------|--------|--------|--------|--------|--------|--------|--------|--------|------|--------|--------|--------|--------|--------|--------|--------|--------|--------|--------|--------|--|--------|--------|
| QUOTE TERRENO | 261.06 | 261.03 | 261.02 | | 260.90 | 260.89 | 260.89 | 260.86 | | 260.96 | 260.82 | 261.46 | 261.52 | 261.59 | 261.72 | 261.72 | 261.72 | 261.72 | 261.72 | 261.70 | | 261.24 | 261.13 |
| DIST.PARZIALI TERRENO | | 5.31 | | 7.94 | | 12.05 | | 0.72 | 1.02 | 0.88 | 5.34 | 1.62 | 2.70 | 0.84 | 1.53 | 1.79 | | 5.52 | | 5.43 | | 9.30 | |
| QUOTE PROGETTO | | | | 260.99 | | 258.64 | 258.64 | 258.52 | | 258.75 | | | | | 259.35 | 259.47 | 259.47 | | 261.72 | | | | |
| DIST.PARZIALI PROGETTO | | | | 3.52 | | 1.00 | | 5.25 | | 14.02 | | | | | 1.00 | | 3.37 | | | | | | |

| | |
|-------------------------|-----------|
| SCAVI E BONIFICHE | |
| STERRO | 76.174 mq |
| FOSSO | 0.860 mq |
| RILEVATI | |
| TERRENO VEGETALE | 13.078 m |
| SOVRASTRUTTURA STRADALE | |
| CASSONETTO | 10.500 m |
| MANUFATTI | |
| CANALETTA | 0.685 mq |

SEZIONE N. : 11
 QT. PROGETTO : 257.571
 DIST.PROG. : 0+180.000
 DIST.PREC. : 26.819
 DIST.SUCC. : 20.000

SCALA 1:200

QT.RIF. 248.000

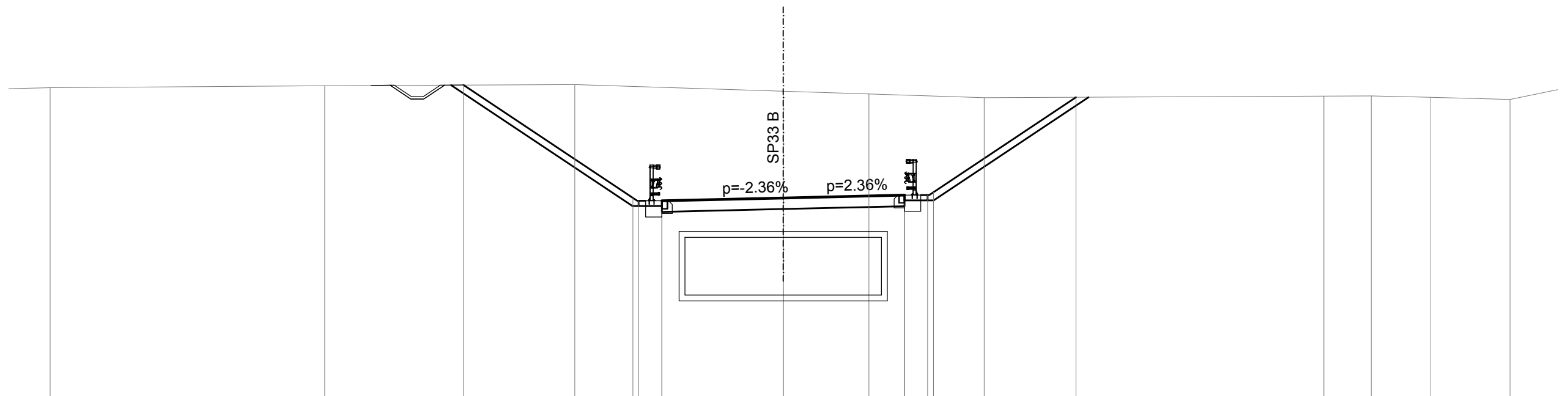


| | |
|-------------------------|------------|
| SCAVI E BONIFICHE | |
| STERRO | 102.313 mq |
| FOSSO | 1.759 mq |
| RILEVATI | |
| TERRENO VEGETALE | 17.382 m |
| SOVRASTRUTTURA STRADALE | |
| CASSONETTO | 10.500 m |

SEZIONE N. : 12
 QT. PROGETTO : 256.723
 DIST.PROG. : 0+200.000
 DIST.PREC. : 20.000
 DIST.SUCC. : 9.766

SCALA 1:200

QT.RIF. 248.000



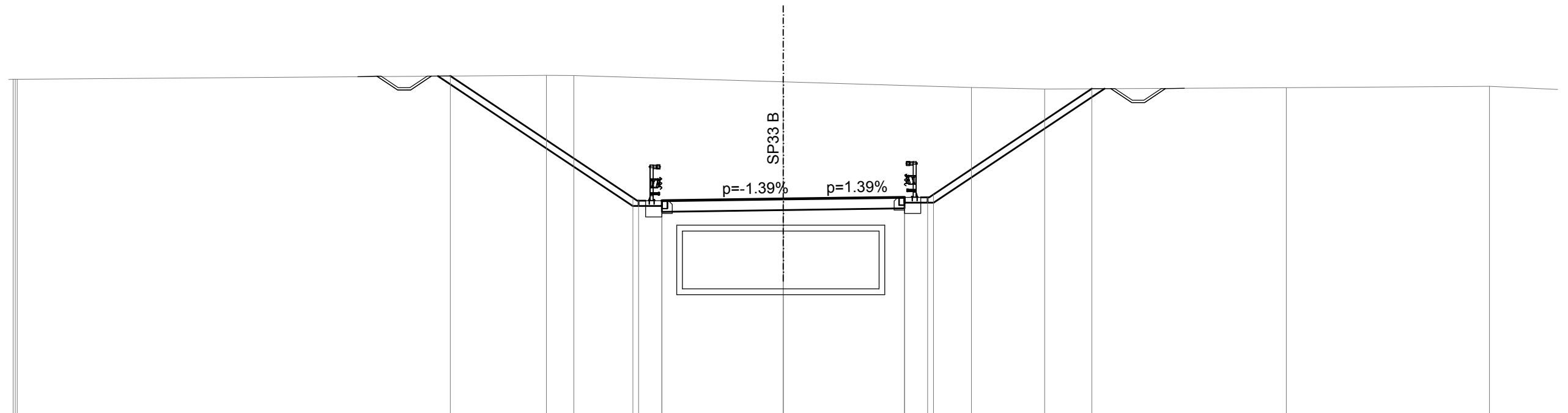
| | | | | | | | | | | |
|------------------------|--------|--------|--------|--------|--------|--------|--------|--------|--------|--------|
| QUOTE TERRENO | 261.49 | 261.58 | 261.63 | 261.34 | 261.22 | 261.06 | 261.13 | 261.14 | 261.08 | 260.98 |
| DIST.PARZIALI TERRENO | 11.88 | 10.81 | 9.01 | 3.71 | 4.98 | 14.69 | 2.05 | 2.54 | 3.46 | 2.79 |
| QUOTE PROGETTO | | 261.61 | 256.72 | 256.72 | 256.60 | 256.72 | 256.85 | 256.97 | 256.97 | 261.08 |
| DIST.PARZIALI PROGETTO | | 7.32 | 1.00 | 5.25 | 5.25 | 1.00 | 6.16 | | | |

| | |
|-------------------------|------------|
| SCAVI E BONIFICHE | |
| STERRO | 114.648 mq |
| FOSSO | 1.751 mq |
| RILEVATI | |
| TERRENO VEGETALE | 18.898 m |
| SOVRASTRUTTURA STRADALE | |
| CASSONETTO | 10.500 m |

SEZIONE N. : 12a
 QT. PROGETTO : 256.402
 DIST.PROG. : 0+209.766
 DIST.PREC. : 9.766
 DIST.SUCC. : 0.001

SCALA 1:200

QT.RIF. 247.000



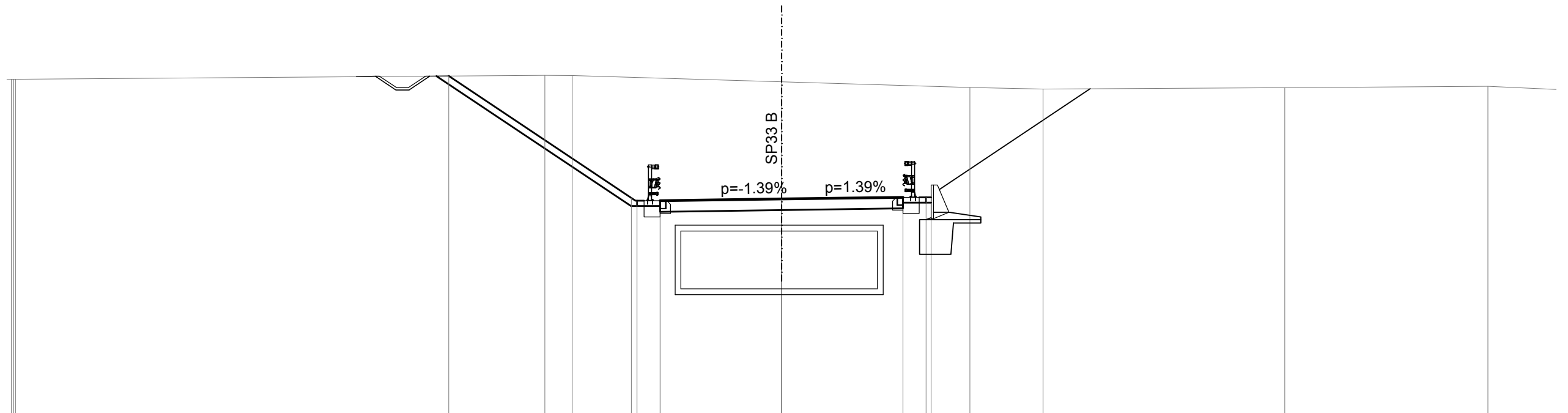
| | | | | | | | | | | | | |
|------------------------|------------------|-------|--------|------------------|----------------------------|--------|------|----------------------------|-------|--------|------|--------|
| QUOTE TERRENO | 261.57 261.58 | | | 261.75 261.73 | | 261.46 | | 261.22 261.16 | | 261.21 | | 261.27 |
| DIST.PARZIALI TERRENO | | 22.89 | | 1.18 | 9.05 | | 8.14 | 3.17 | 10.45 | | 8.78 | 4.49 |
| QUOTE PROGETTO | | | 261.72 | | 256.45 256.45 256.33 | 256.40 | | 256.47 256.59 256.60 | | 261.17 | | |
| DIST.PARZIALI PROGETTO | | | | 7.89 | 1.00 | 5.25 | 5.25 | 1.00 | 6.85 | | | |

| | |
|-------------------------|-----------|
| SCAVI E BONIFICHE | |
| STERRO | 95.322 mq |
| FOSSO | 0.855 mq |
| RILEVATI | |
| TERRENO VEGETALE | 10.443 m |
| SOVRASTRUTTURA STRADALE | |
| CASSONETTO | 10.500 m |

SEZIONE N. : 12b
 QT. PROGETTO : 256.402
 DIST.PROG. : 0+209.767
 DIST.PREC. : 0.001
 DIST.SUCC. : 4.962

SCALA 1:200

QT.RIF. 247.000



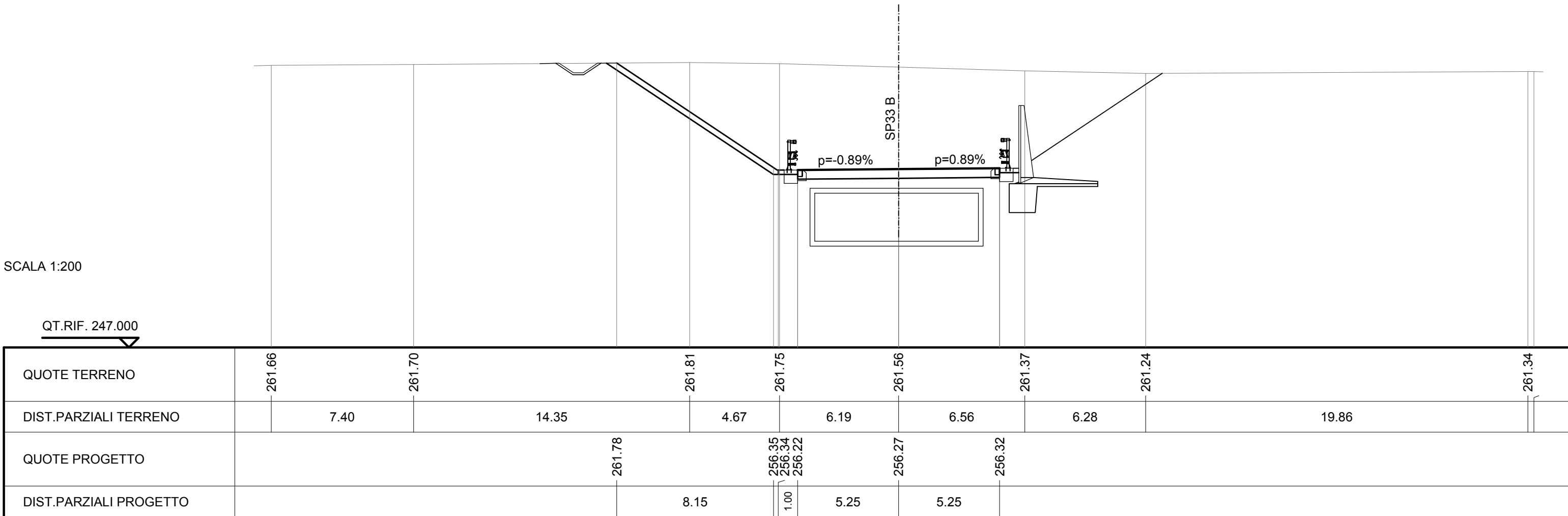
| | | | | | | | | | | | | |
|------------------------|------------------|-------|--------|------------------|----------------------------|--------|------|----------------------------|-------|--------|------|--------|
| QUOTE TERRENO | 261.57 261.58 | | | 261.75 261.73 | | 261.46 | | 261.22 261.16 | | 261.21 | | 261.27 |
| DIST.PARZIALI TERRENO | | 22.89 | | 1.18 | 9.05 | | 8.14 | 3.17 | 10.45 | | 8.78 | 4.49 |
| QUOTE PROGETTO | | | 261.72 | | 256.45 256.45 256.33 | 256.40 | | 256.47 256.59 256.60 | | | | |
| DIST.PARZIALI PROGETTO | | | | 7.89 | 1.00 | 5.25 | 5.25 | 1.00 | | | | |

| | |
|-------------------------|-----------|
| SCAVI E BONIFICHE | |
| STERRO | 99.746 mq |
| FOSSO | 0.855 mq |
| RILEVATI | |
| TERRENO VEGETALE | 10.744 m |
| SOVRASTRUTTURA STRADALE | |
| CASSONETTO | 10.500 m |

SEZIONE N. : 12c
 QT. PROGETTO : 256.270
 DIST.PROG. : 0+214.729
 DIST.PREC. : 4.962
 DIST.SUCC. : 0.001

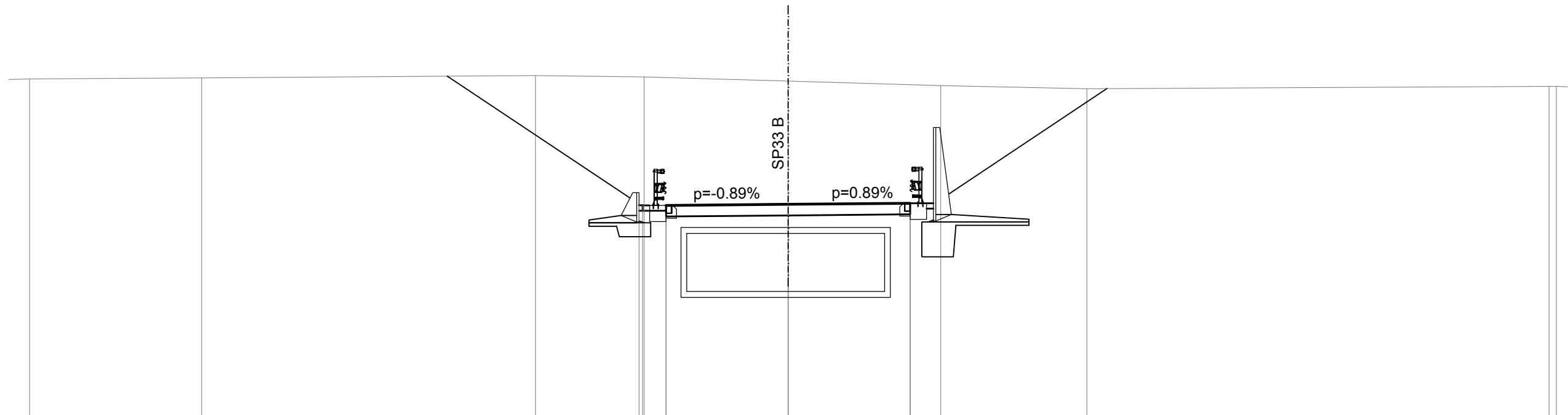
SCALA 1:200

QT.RIF. 247.000



| | |
|-------------------------|-----------|
| SCAVI E BONIFICHE | |
| STERRO | 73.542 mq |
| RILEVATI | |
| TERRENO VEGETALE | 0.756 m |
| SOVRASTRUTTURA STRADALE | |
| CASSONETTO | 10.500 m |

SEZIONE N. : 12d
 QT. PROGETTO : 256.269
 DIST.PROG. : 0+214.730
 DIST.PREC. : 0.001
 DIST.SUCC. : 12.498



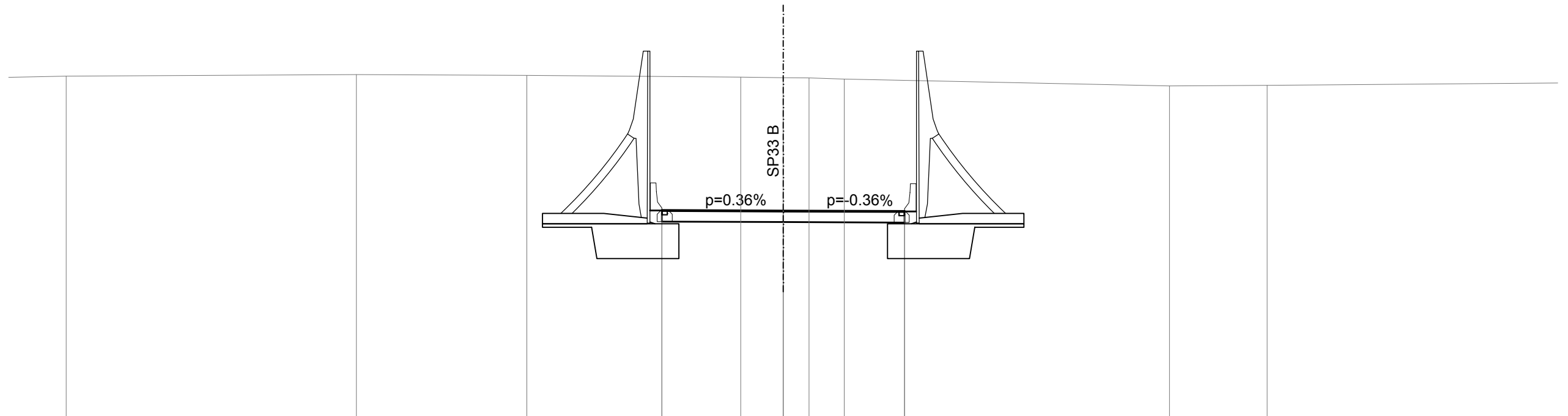
SCALA 1:200

QT.RIF. 247.000

| | | | | | | | | | | |
|------------------------|--------|--------|--|--------|----------------------------|--------|--------|--------|--|--------|
| QUOTE TERRENO | 261.66 | 261.70 | | 261.81 | 261.75 | 261.56 | 261.37 | 261.24 | | 261.34 |
| DIST.PARZIALI TERRENO | | 7.40 | | 14.35 | 4.67 | 6.19 | 6.56 | 6.28 | | 19.86 |
| QUOTE PROGETTO | | | | | 256.34 256.34 256.22 | 256.27 | 256.32 | | | |
| DIST.PARZIALI PROGETTO | | | | | 1.00 | 5.25 | 5.25 | | | |

| | |
|-------------------------|-----------|
| SCAVI E BONIFICHE | |
| STERRO | 71.297 mq |
| SOVRASTRUTTURA STRADALE | |
| CASSONETTO | 10.500 m |

SEZIONE N. : 13
 QT. PROGETTO : 256.027
 DIST.PROG. : 0+227.228
 DIST.PREC. : 12.498
 DIST.SUCC. : 2.500



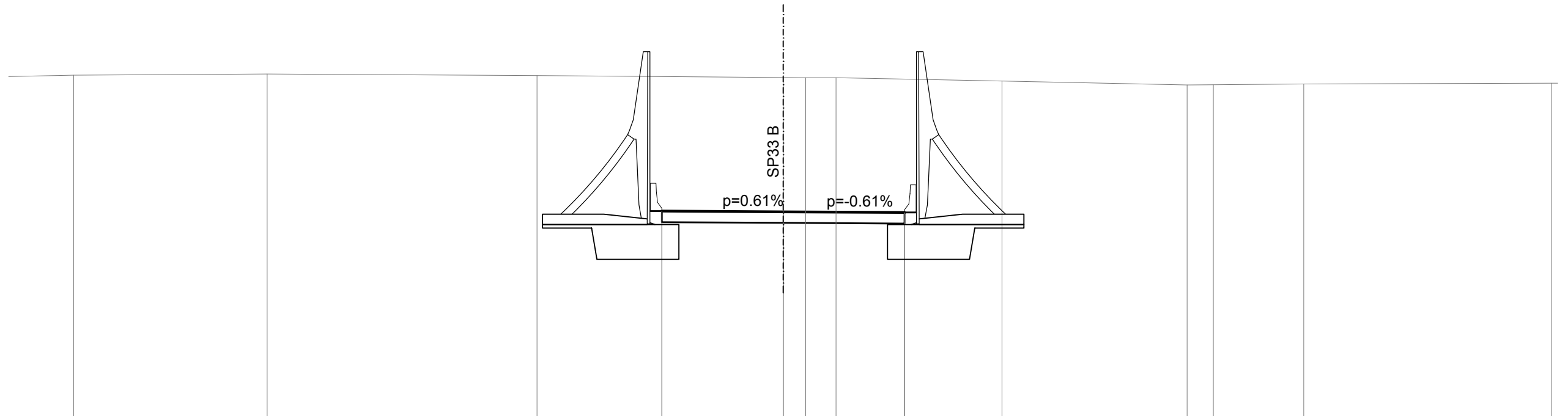
SCALA 1:200

QT.RIF. 247.000

| | | | | | | | | | | | | | |
|------------------------|--------|-------|--------|------|--------|--------|--------|--------|--------|--------|-------|--------|--------|
| QUOTE TERRENO | 261.86 | | 261.93 | | 261.90 | | 261.82 | 261.80 | 261.78 | 261.74 | | 261.44 | 261.47 |
| DIST.PARZIALI TERRENO | | 12.55 | | 7.37 | | 9.25 | 1.83 | 1.12 | 1.52 | | 14.07 | 4.23 | 13.37 |
| QUOTE PROGETTO | | | | | | 256.05 | | 256.03 | | 256.01 | | | |
| DIST.PARZIALI PROGETTO | | | | | | | 5.25 | | 5.25 | | | | |

| | |
|-------------------------|-----------|
| SCAVI E BONIFICHE | |
| STERRO | 71.847 mq |
| SOVRASTRUTTURA STRADALE | |
| CASSONETTO | 10.500 m |

SEZIONE N. : 13a
 QT. PROGETTO : 255.994
 DIST.PROG. : 0+229.728
 DIST.PREC. : 2.500
 DIST.SUCC. : 10.272

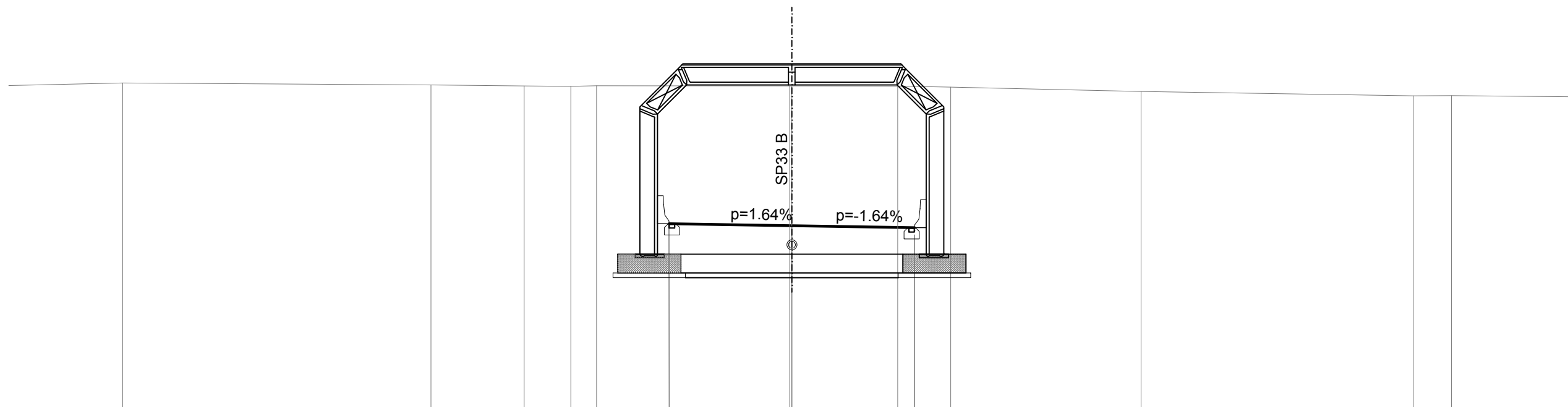


SCALA 1:200

QT.RIF. 247.000

| | | | | | | | | | | | |
|------------------------|--------|--------|--------|--------|--------|--------|--------|--------|--------|--------|--------|
| QUOTE TERRENO | 261.91 | 261.95 | 261.89 | 261.81 | 261.80 | 261.80 | 261.65 | 261.49 | 261.49 | 261.52 | 261.56 |
| DIST.PARZIALI TERRENO | 4.31 | 8.37 | 11.67 | 10.64 | 0.97 | 1.31 | 7.18 | 8.01 | 1.13 | 3.91 | 10.71 |
| QUOTE PROGETTO | | | | 256.03 | 255.99 | | 255.96 | | | | |
| DIST.PARZIALI PROGETTO | | | | 5.25 | 5.25 | | | | | | |

SEZIONE N. : 14
 QT. PROGETTO : 255.913
 DIST.PROG. : 0+240.000
 DIST.PREC. : 10.272
 DIST.SUCC. : 20.000

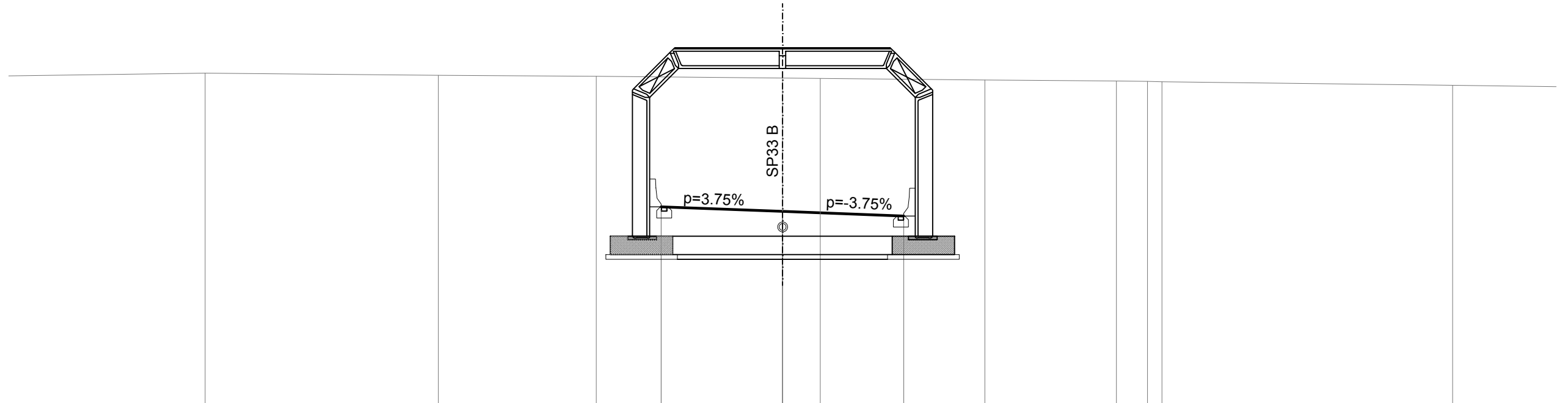


SCALA 1:200

QT.RIF. 248.000

| | | | | | | | | | | | | | | | | | | |
|------------------------|--------|-------|--|--|--|--------|--------|--------|--------|--------|--------|--------|--------|------|--------|-------|--------|--------|
| QUOTE TERRENO | 262.03 | | | | | 261.94 | 261.90 | 261.88 | 261.91 | 261.90 | 261.90 | 261.89 | 261.85 | | 261.66 | | 261.48 | 261.48 |
| DIST.PARZIALI TERRENO | | 13.19 | | | | 3.99 | 1.99 | 1.10 | | 8.26 | | 4.53 | 2.27 | 8.14 | | 11.64 | 1.64 | 8.56 |
| QUOTE PROGETTO | | | | | | | | | | 256.00 | 255.91 | 255.83 | | | | | | |
| DIST.PARZIALI PROGETTO | | | | | | | | | | 5.25 | 5.25 | | | | | | | |

SEZIONE N. : 16
 QT. PROGETTO : 256.437
 DIST.PROG. : 0+280.000
 DIST.PREC. : 20.000
 DIST.SUCC. : 9.236



SCALA 1:200

QT.RIF. 248.000

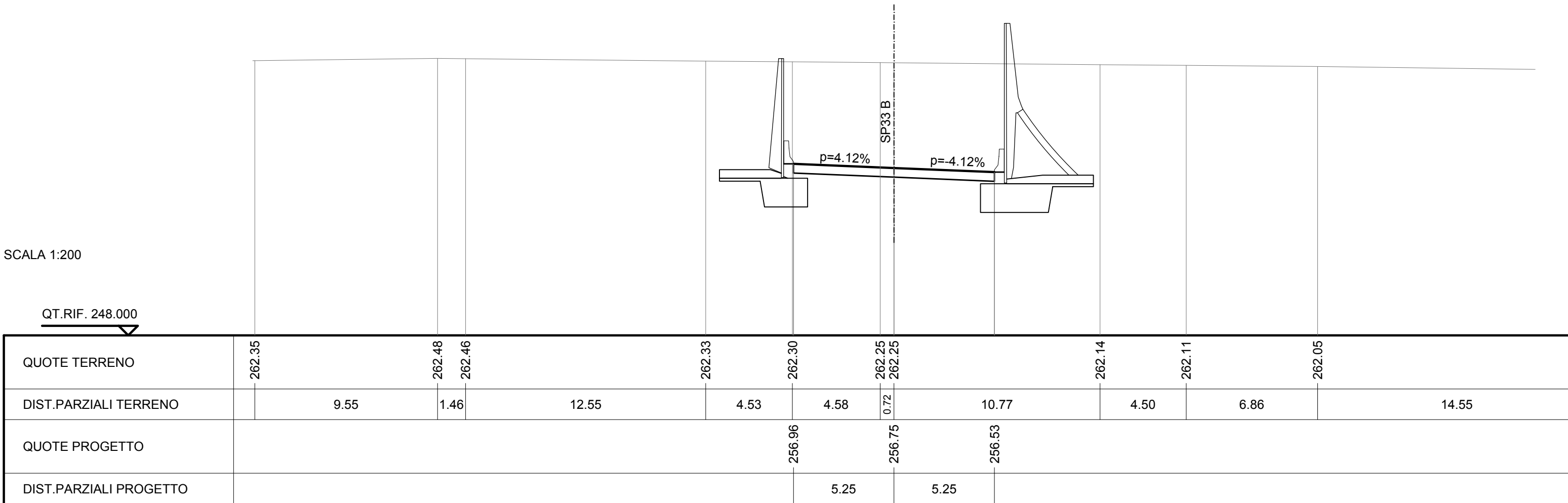
| | | | | | | | | | | |
|------------------------|--------|--------|--------|--------|--------|--------|--------|--------|--------|--------|
| QUOTE TERRENO | 262.42 | 262.32 | 262.28 | 262.20 | 262.19 | 262.12 | 262.08 | 262.06 | 262.04 | 261.89 |
| DIST.PARZIALI TERRENO | 11.42 | 10.09 | 6.83 | 8.07 | 1.63 | 7.13 | 5.70 | 1.34 | 0.62 | 12.59 |
| QUOTE PROGETTO | | | | 256.63 | 256.44 | 256.24 | | | | |
| DIST.PARZIALI PROGETTO | | | | 5.25 | 5.25 | | | | | |

| | |
|-------------------------|-----------|
| SCAVI E BONIFICHE | |
| STERRO | 68.307 mq |
| SOVRASTRUTTURA STRADALE | |
| CASSONETTO | 10.500 m |

SEZIONE N. : 16a
 QT. PROGETTO : 256.747
 DIST.PROG. : 0+289.236
 DIST.PREC. : 9.236
 DIST.SUCC. : 3.770

SCALA 1:200

QT.RIF. 248.000

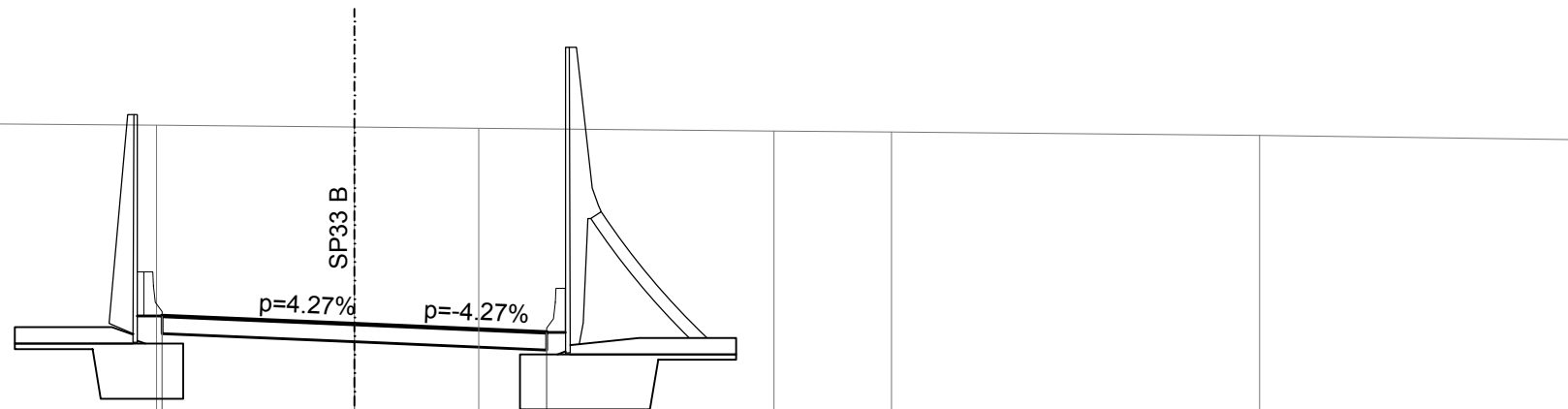


| | |
|-------------------------|-----------|
| SCAVI E BONIFICHE | |
| STERRO | 67.901 mq |
| SOVRASTRUTTURA STRADALE | |
| CASSONETTO | 10.500 m |

SEZIONE N. : 16b
 QT. PROGETTO : 256.895
 DIST.PROG. : 0+293.006
 DIST.PREC. : 3.770
 DIST.SUCC. : 5.399

SCALA 1:200

QT.RIF. 248.000



| | | | | | | | | | |
|------------------------|--------|--------|------------------|--------|--------|--------|--------|--------|--------|
| QUOTE TERRENO | 262.42 | 262.50 | 262.39 262.39 | 262.32 | 262.27 | 262.24 | 262.16 | 262.14 | 262.04 |
| DIST.PARZIALI TERRENO | 6.39 | 9.62 | 8.84 | 5.40 | 3.40 | 8.05 | 3.21 | 10.05 | 9.64 |
| QUOTE PROGETTO | | | | 257.12 | 256.89 | 256.67 | | | |
| DIST.PARZIALI PROGETTO | | | | 5.25 | 5.25 | | | | |

| | |
|-------------------------|-----------|
| SCAVI E BONIFICHE | |
| STERRO | 68.106 mq |
| SOVRASTRUTTURA STRADALE | |
| CASSONETTO | 10.500 m |

SEZIONE N. : 16c
 QT. PROGETTO : 257.126
 DIST.PROG. : 0+298.405
 DIST.PREC. : 5.399
 DIST.SUCC. : 4.336

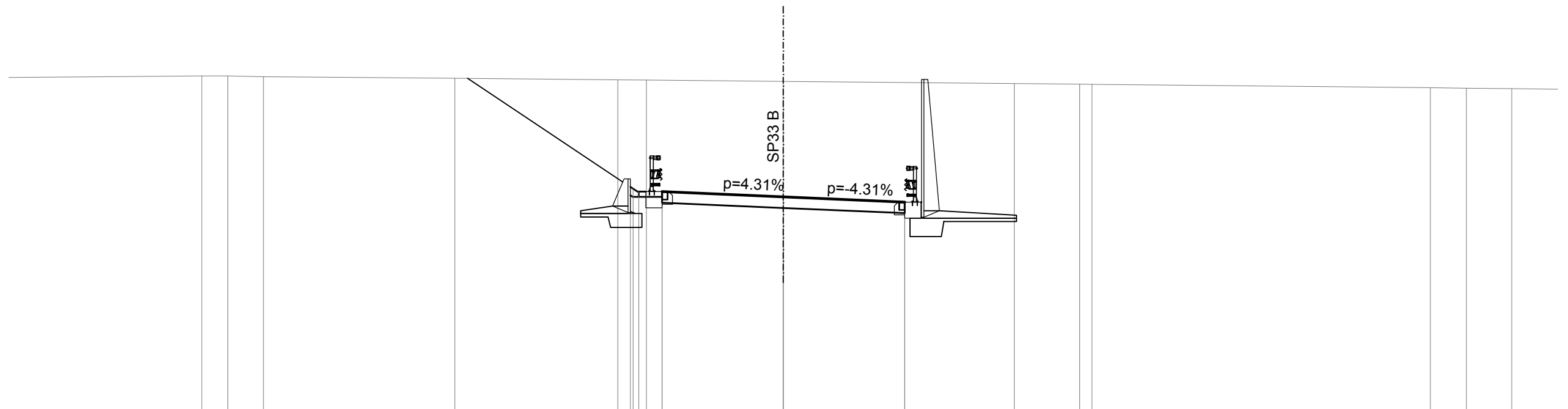
SCALA 1:200

QT.RIF. 248.000



| | |
|-------------------------|-----------|
| SCAVI E BONIFICHE | |
| STERRO | 69.227 mq |
| RILEVATI | |
| TERRENO VEGETALE | 0.7.32 m |
| SOVRASTRUTTURA STRADALE | |
| CASSONETTO | 10.500 m |

SEZIONE N. : 17
 QT. PROGETTO : 257.330
 DIST.PROG. : 0+302.741
 DIST.PREC. : 4.336
 DIST.SUCC. : 0.001



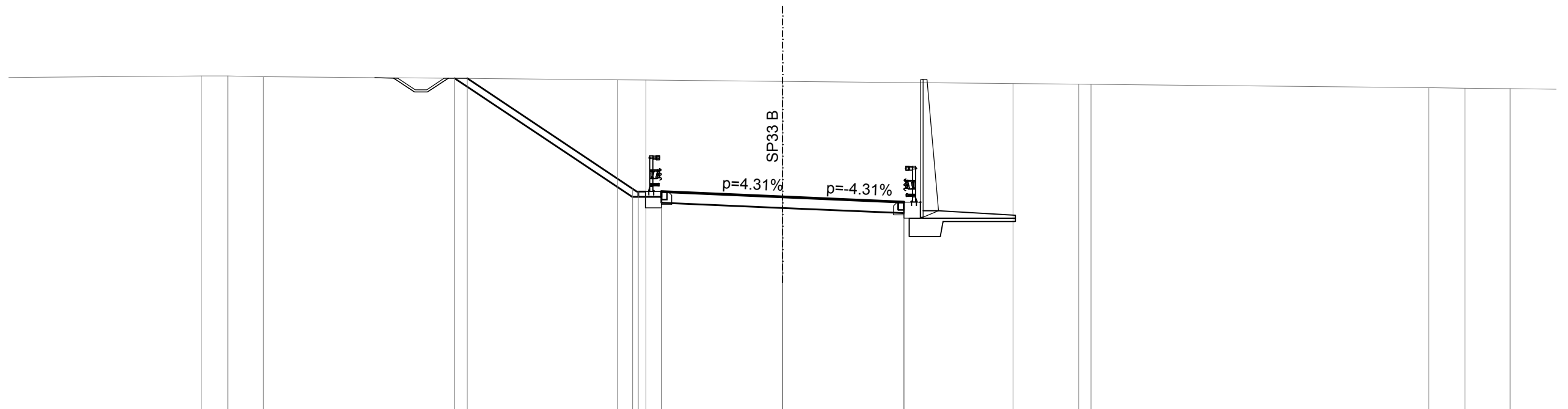
SCALA 1:200

QT.RIF. 248.000

| | | | | | | | | | | | | | | | | | | | | |
|------------------------|-------|--------|--------|--------|------|--------|------|--------|--------|--------|--------|-------|--------|------|--------|--------|-------|--------|--------|--------|
| QUOTE TERRENO | | 262.56 | 262.56 | 262.52 | | 262.46 | | 262.39 | 262.38 | | 262.32 | | 262.23 | | 262.20 | 262.20 | | 262.05 | 262.03 | 262.01 |
| DIST.PARZIALI TERRENO | 14.86 | 1.12 | 1.55 | | 8.28 | | 7.05 | 1.23 | | 5.92 | | 10.00 | | 2.83 | 0.53 | | 14.63 | | 1.56 | 1.96 |
| QUOTE PROGETTO | | | | | | | | 257.76 | 257.68 | 257.68 | 257.56 | | 257.33 | | 257.10 | | | | | |
| DIST.PARZIALI PROGETTO | | | | | | | | 1.00 | | 5.24 | | 5.26 | | | | | | | | |

| | |
|-------------------------|-----------|
| SCAVI E BONIFICHE | |
| STERRO | 88.150 mq |
| FOSSO | 0.906 mq |
| RILEVATI | |
| TERRENO VEGETALE | 9.193 m |
| SOVRASTRUTTURA STRADALE | |
| CASSONETTO | 10.500 m |

SEZIONE N. : 17a
 QT. PROGETTO : 257.330
 DIST.PROG. : 0+302.742
 DIST.PREC. : 0.001
 DIST.SUCC. : 9.747



SCALA 1:200

QT.RIF. 248.000

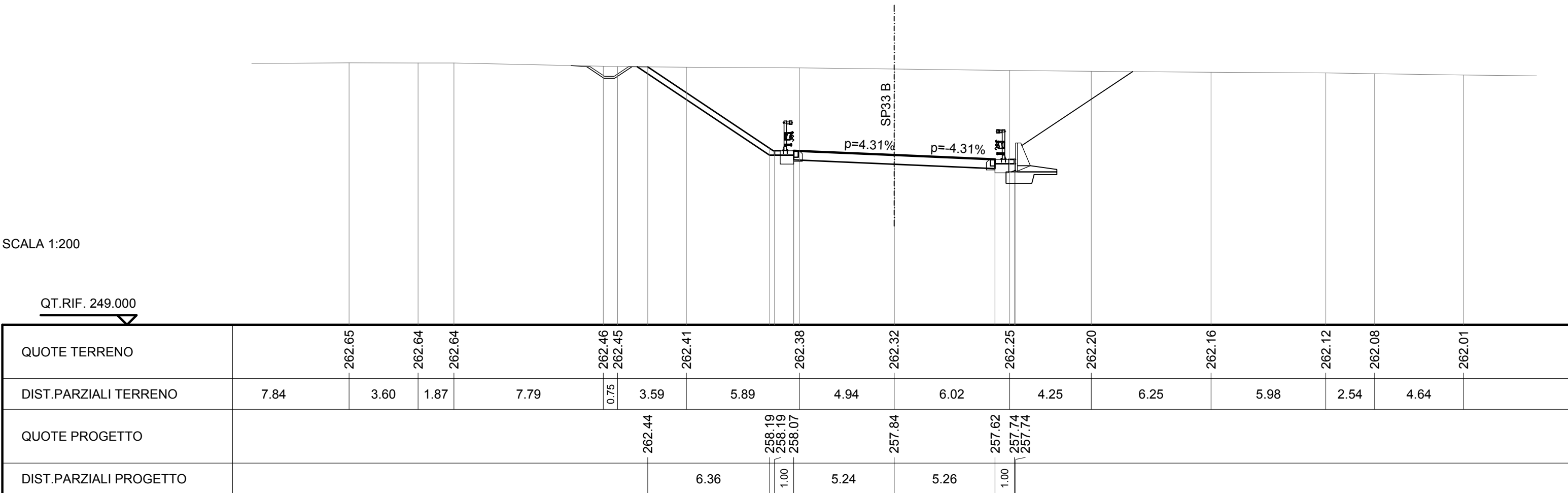
| | | | | | | | | | | | | | | | | | | | | |
|------------------------|-------|--------|--------|--------|------|--------|------|--------|--------|--------|--------|--------|--------|--------|--------|--|-------|--------|--------|--------|
| QUOTE TERRENO | | 262.56 | 262.56 | 262.52 | | 262.46 | | 262.39 | 262.38 | | 262.32 | | 262.23 | 262.20 | 262.20 | | | 262.05 | 262.03 | 262.01 |
| DIST.PARZIALI TERRENO | 14.86 | 1.12 | 1.55 | | 8.28 | | 7.04 | 1.23 | | 5.92 | | 9.98 | | 2.84 | 0.53 | | 14.63 | | 1.56 | 1.96 |
| QUOTE PROGETTO | | | | | | 262.45 | | 257.68 | 257.68 | 257.56 | | 257.33 | | 257.10 | | | | | | |
| DIST.PARZIALI PROGETTO | | | | | | | 7.16 | 1.00 | | 5.24 | | 5.26 | | | | | | | | |

| | |
|-------------------------|-----------|
| SCAVI E BONIFICHE | |
| STERRO | 80.820 mq |
| FOSSO | 0.920 mq |
| RILEVATI | |
| TERRENO VEGETALE | 8.794 m |
| SOVRASTRUTTURA STRADALE | |
| CASSONETTO | 10.500 m |

SEZIONE N. : 17b
 QT. PROGETTO : 257.845
 DIST.PROG. : 0+312.489
 DIST.PREC. : 9.747
 DIST.SUCC. : 0.001

SCALA 1:200

QT.RIF. 249.000

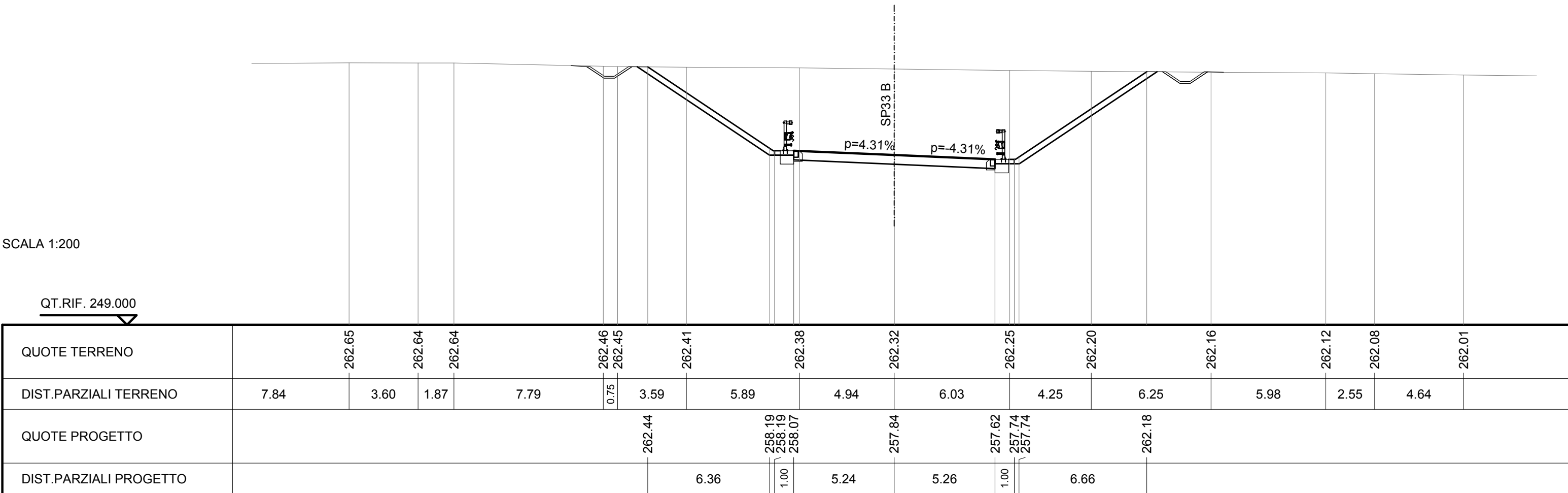


| | |
|-------------------------|-----------|
| SCAVI E BONIFICHE | |
| STERRO | 97.006 mq |
| FOSSO | 1.785 mq |
| RILEVATI | |
| TERRENO VEGETALE | 16.149 m |
| SOVRASTRUTTURA STRADALE | |
| CASSONETTO | 10.500 m |
| MANUFATTI | |
| CANALETTA | 0.935 mq |

SEZIONE N. : 17c
 QT. PROGETTO : 257.845
 DIST.PROG. : 0+312.490
 DIST.PREC. : 0.001
 DIST.SUCC. : 7.510

SCALA 1:200

QT.RIF. 249.000

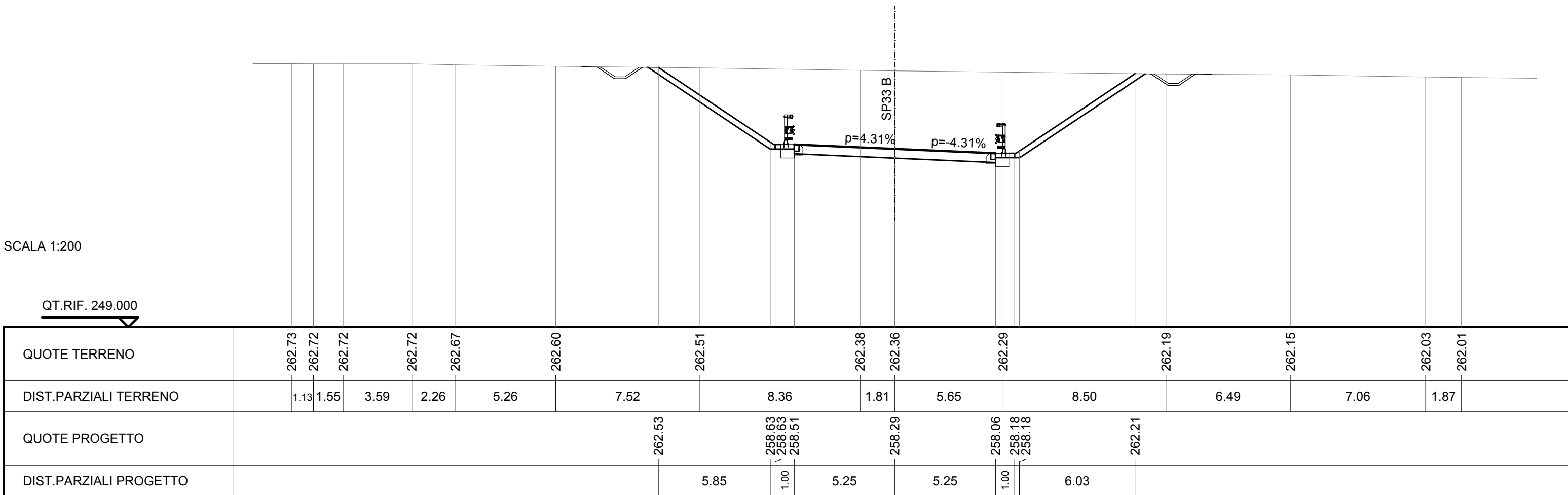


| | |
|-------------------------|-----------|
| SCAVI E BONIFICHE | |
| STERRO | 87.659 mq |
| FOSSO | 1.771 mq |
| RILEVATI | |
| TERRENO VEGETALE | 15.454 m |
| SOVRASTRUTTURA STRADALE | |
| CASSONETTO | 10.500 m |

SEZIONE N. : 18
 QT. PROGETTO : 258.286
 DIST.PROG. : 0+320.000
 DIST.PREC. : 7.510
 DIST.SUCC. : 20.000

SCALA 1:200

QT.RIF. 249.000

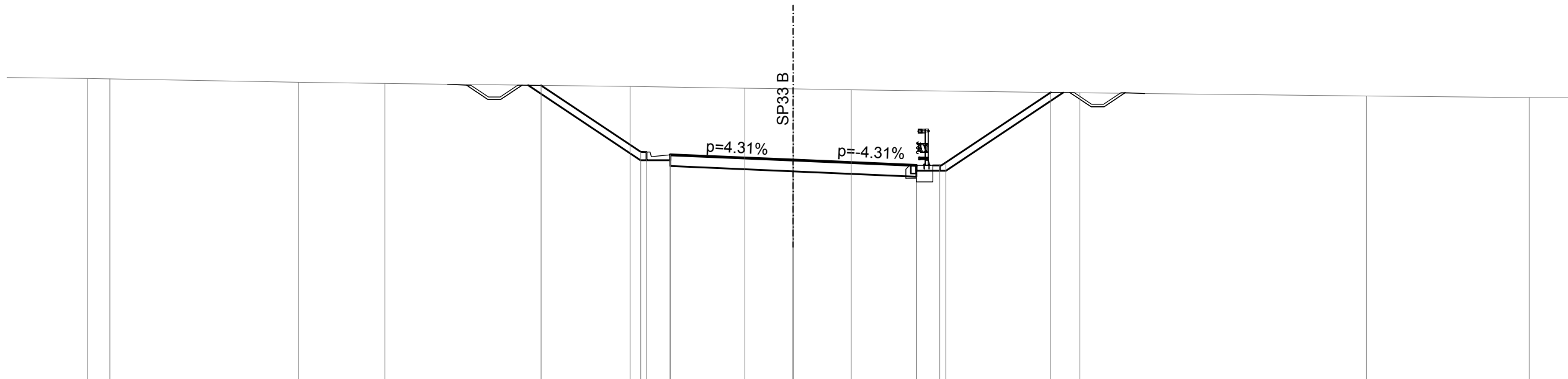


| | |
|-------------------------|-----------|
| SCAVI E BONIFICHE | |
| STERRO | 61.088 mq |
| FOSSO | 1.766 mq |
| RILEVATI | |
| TERRENO VEGETALE | 10.980 m |
| SOVRASTRUTTURA STRADALE | |
| CASSONETTO | 10.500 m |
| MANUFATTI | |
| CANALETTA | 0.935 mq |

SEZIONE N. : 19
 QT. PROGETTO : 259.469
 DIST.PROG. : 0+340.000
 DIST.PREC. : 20.000
 DIST.SUCC. : 20.000

SCALA 1:200

QT.RIF. 250.000



| | | | | | | | | | | | | | | | | | | | |
|------------------------|--------|--------|------|--------|--------|--------|--------|--------|--------|--------|--------|--------|--------|--------|--------|--------|--------|------|--|
| QUOTE TERRENO | 262.94 | 262.93 | | 262.79 | 262.73 | | 262.60 | 262.53 | 262.50 | 262.46 | | 262.33 | | 262.20 | | 262.13 | | | |
| DIST.PARZIALI TERRENO | 0.95 | | 8.04 | | 3.67 | | 10.46 | | 4.89 | 2.05 | 2.49 | | 9.74 | | 12.22 | | 6.93 | 3.67 | |
| QUOTE PROGETTO | | | | | | 262.65 | 259.82 | 259.81 | 259.69 | | 259.47 | | 259.24 | 259.36 | 259.36 | | 262.35 | | |
| DIST.PARZIALI PROGETTO | | | | | | | 4.24 | 1.00 | | 5.24 | | 5.26 | 1.00 | | 4.48 | | | | |

| | |
|-------------------------|-----------|
| SCAVI E BONIFICHE | |
| STERRO | 39.508 mq |
| FOSSO | 1.767 mq |
| RILEVATI | |
| TERRENO VEGETALE | 7.320 m |
| SOVRASTRUTTURA STRADALE | |
| CASSONETTO | 10.500 m |
| MANUFATTI | |
| CANALETTA | 0.935 mq |

SEZIONE N. : 20
 QT. PROGETTO : 260.650
 DIST.PROG. : 0+360.000
 DIST.PREC. : 20.000
 DIST.SUCC. : 11.731

SCALA 1:200

QT.RIF. 250.000



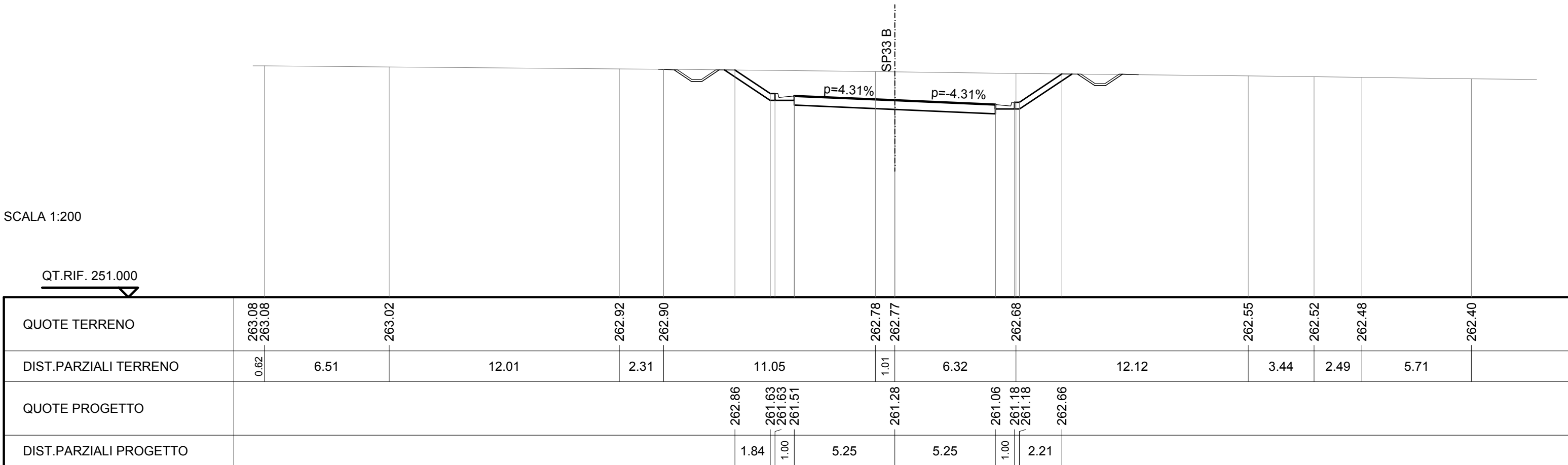
| | | | | | | | | | | | | | |
|------------------------|--------|--------|--------|--------|--------|--------|--------|--------|--------|--------|--------|--------|--------|
| QUOTE TERRENO | 262.95 | 262.98 | 262.91 | 262.86 | | 262.69 | 262.67 | 262.61 | 262.56 | 262.45 | 262.34 | 262.30 | |
| DIST.PARZIALI TERRENO | 5.73 | 7.14 | 4.57 | 14.47 | | 1.81 | 5.10 | 4.36 | 9.97 | 7.73 | 3.08 | | |
| QUOTE PROGETTO | | | | | 262.77 | 261.00 | 261.00 | 260.88 | 260.65 | 260.42 | 260.54 | 260.55 | 262.55 |
| DIST.PARZIALI PROGETTO | | | | | 2.66 | 1.00 | 5.24 | 5.26 | 1.00 | 3.01 | | | |

| | |
|-------------------------|-----------|
| SCAVI E BONIFICHE | |
| STERRO | 29.290 mq |
| FOSSO | 1.763 mq |
| RILEVATI | |
| TERRENO VEGETALE | 5.374 m |
| SOVRASTRUTTURA STRADALE | |
| CASSONETTO | 10.500 m |
| MANUFATTI | |
| CANALETTA | 0.936 mq |

SEZIONE N. : 21
 QT. PROGETTO : 261.283
 DIST.PROG. : 0+371.731
 DIST.PREC. : 11.731
 DIST.SUCC. : 28.269

SCALA 1:200

QT.RIF. 251.000

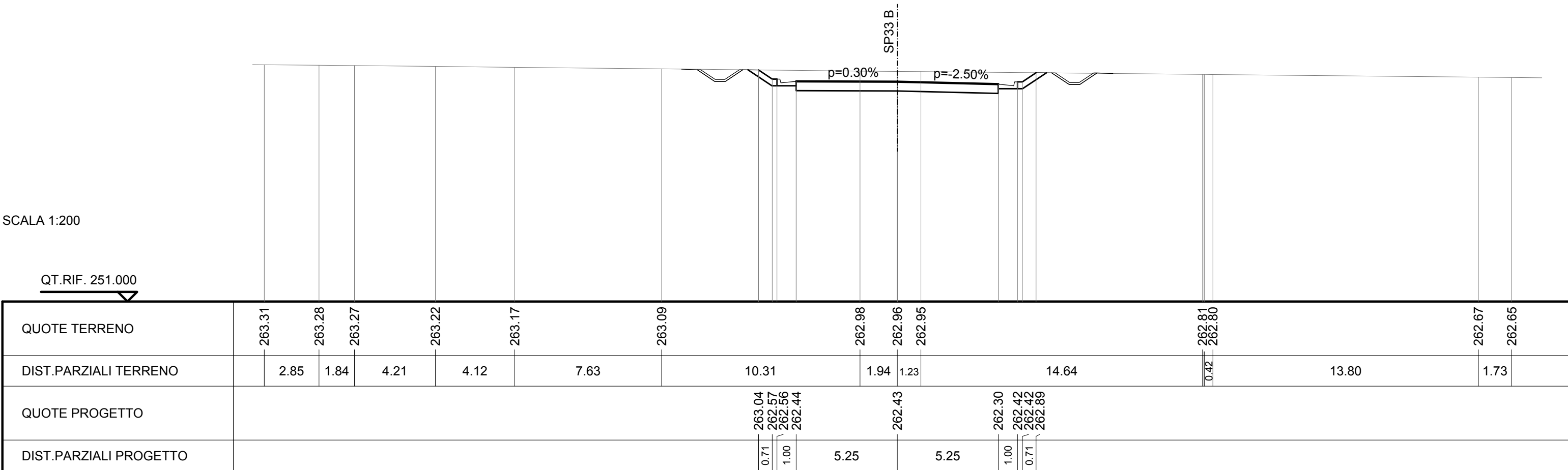


| | |
|-------------------------|-----------|
| SCAVI E BONIFICHE | |
| STERRO | 14.063 mq |
| FOSSO | 1.769 mq |
| RILEVATI | |
| TERRENO VEGETALE | 2.204 m |
| SOVRASTRUTTURA STRADALE | |
| CASSONETTO | 10.500 m |
| MANUFATTI | |
| CANALETTA | 0.938 mq |

SEZIONE N. : 22
 QT. PROGETTO : 262.428
 DIST.PROG. : 0+400.000
 DIST.PREC. : 28.269
 DIST.SUCC. : 19.768

SCALA 1:200

QT.RIF. 251.000



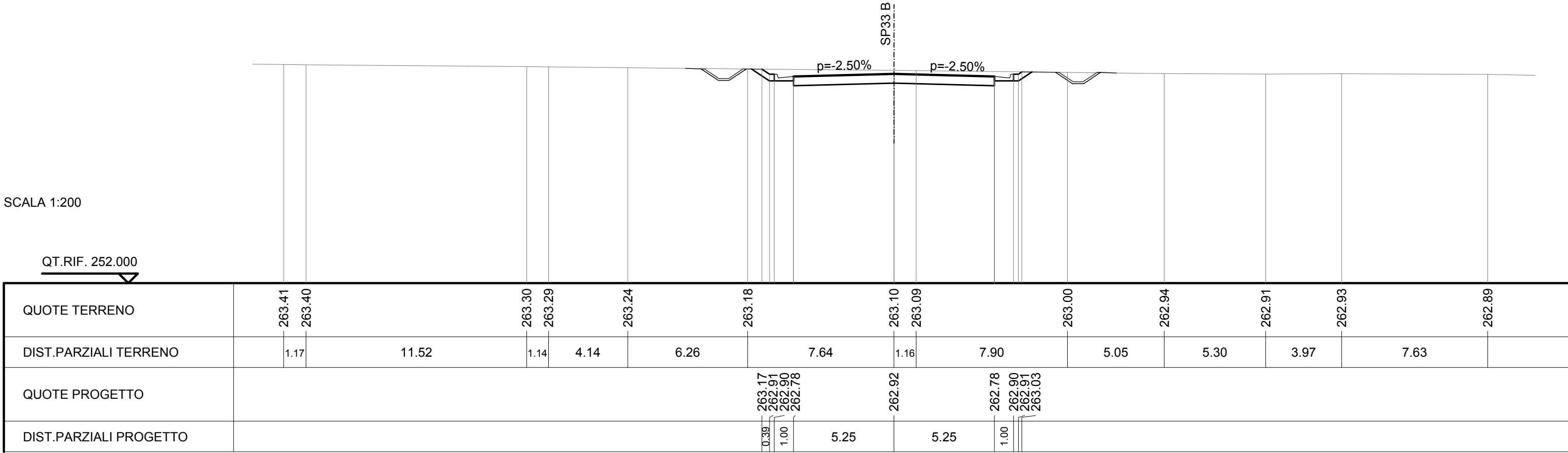
| | | | | | | | | | | | | | | | |
|------------------------|--------|--------|--------|--------|--------|--------|--------|--------|--------|--------|--------|--------|--------|--------|--------|
| QUOTE TERRENO | 263.31 | 263.28 | 263.27 | 263.22 | 263.17 | 263.09 | 262.98 | 262.96 | 262.95 | 262.81 | 262.80 | 262.67 | 262.65 | | |
| DIST.PARZIALI TERRENO | 2.85 | 1.84 | 4.21 | 4.12 | 7.63 | 10.31 | 1.94 | 1.23 | 14.64 | 0.42 | 13.80 | 1.73 | | | |
| QUOTE PROGETTO | | | | | | | 263.04 | 262.57 | 262.56 | 262.44 | 262.43 | 262.30 | 262.42 | 262.42 | 262.89 |
| DIST.PARZIALI PROGETTO | | | | | | | 0.71 | 1.00 | 5.25 | 5.25 | 1.00 | 0.71 | | | |

| | |
|-------------------------|----------|
| SCAVI E BONIFICHE | |
| STERRO | 9.503 mq |
| FOSSO | 1.761 mq |
| RILEVATI | |
| TERRENO VEGETALE | 1.186 m |
| SOVRASTRUTTURA STRADALE | |
| CASSONETTO | 10.500 m |
| MANUFATTI | |
| CANALETTA | 0.936 mq |

SEZIONE N. : 23
 QT. PROGETTO : 262.916
 DIST.PROG. : 0+419.768
 DIST.PREC. : 19.768
 DIST.SUCC. : 20.232

SCALA 1:200

QT.RIF. 252.000



| | |
|----------------------------|----------|
| SCAVI E BONIFICHE | |
| STERRO | 6.201 mq |
| PREPARAZIONE PIANO DI POSA | 13.101 m |
| FOSSO | 1.476 mq |

| | |
|------------------|---------|
| RILEVATI | |
| TERRENO VEGETALE | 1.691 m |

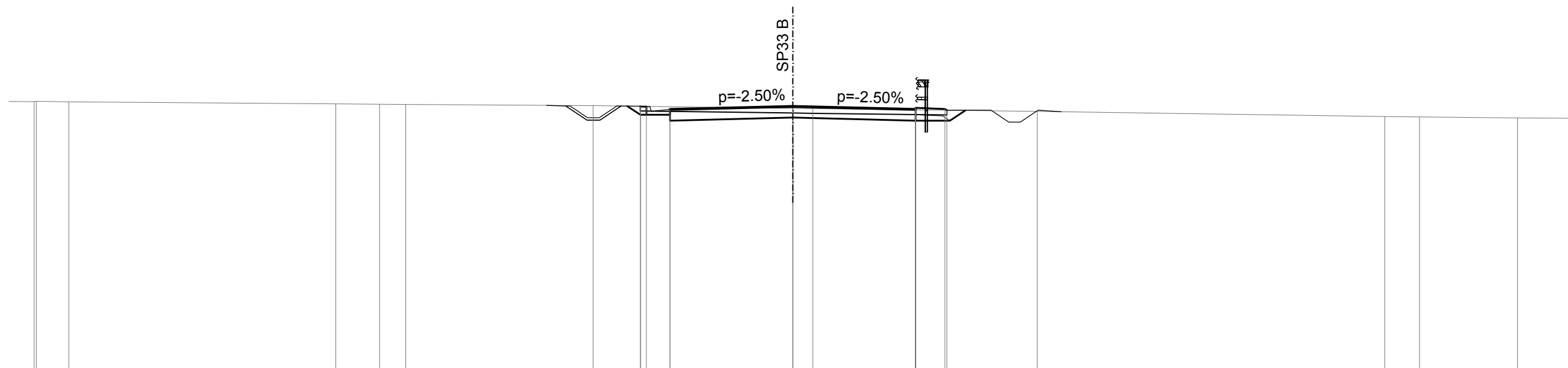
| | |
|-------------------------|----------|
| SOVRASTRUTTURA STRADALE | |
| RIEMPIMENTO ARGINELLO | 0.293 mq |
| CASSONETTO | 10.500 m |

| | |
|-----------|----------|
| MANUFATTI | |
| CANALETTA | 0.468 mq |

SEZIONE N. : 24
 QT. PROGETTO : 263.320
 DIST.PROG. : 0+440.000
 DIST.PREC. : 20.232
 DIST.SUCC. : 13.133

SCALA 1:200

QT.RIF. 252.000



| | | | | | | | | | | | | | | | | | | |
|------------------------|----------------------------|--|-------|--------|--------|--------|------|--------|--------------------------------------|--------|--------|--|--------|-------|--------|--------|------|--------|
| QUOTE TERRENO | 263.52 263.53 263.51 | | | 263.43 | 263.41 | 263.40 | | 263.35 | | 263.23 | 263.22 | | 263.11 | | 262.89 | 262.87 | | 262.83 |
| DIST.PARZIALI TERRENO | 1.38 | | 11.41 | 1.87 | 1.12 | | 8.01 | | 8.53 | 0.86 | | 9.59 | | 14.85 | 1.49 | | 4.19 | |
| QUOTE PROGETTO | | | | | | | | | 263.32 263.31 263.31 263.19 | 263.32 | | 263.19 262.71 263.26 263.19 263.26 263.19 263.21 263.15 | | | | | | |
| DIST.PARZIALI PROGETTO | | | | | | | | | 1.00 | 5.25 | | 5.25 | 1.25 | | | | | |

| | |
|----------------------------|----------|
| SCAVI E BONIFICHE | |
| STERRO | 4.388 mq |
| PREPARAZIONE PIANO DI POSA | 13.413 m |
| FOSSO | 1.274 mq |

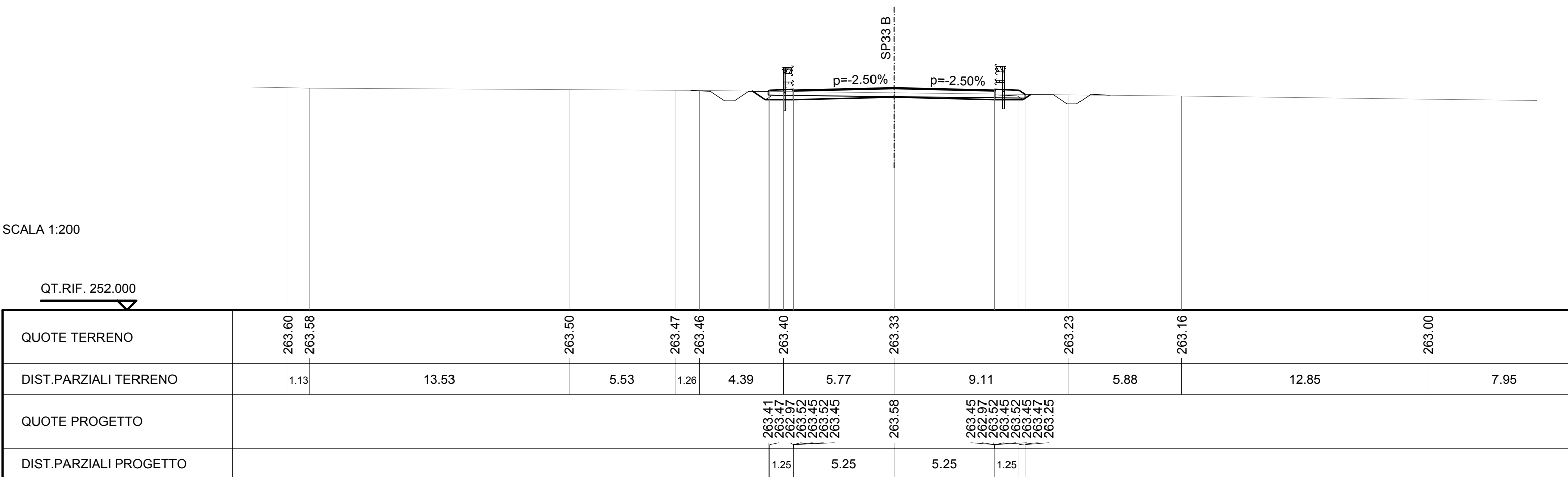
| | |
|------------------|---------|
| RILEVATI | |
| TERRENO VEGETALE | 3.137 m |

| | |
|-------------------------|----------|
| SOVRASTRUTTURA STRADALE | |
| RIEMPIMENTO ARGINELLO | 0.586 mq |
| CASSONETTO | 10.500 m |

SEZIONE N. : 25
 QT. PROGETTO : 263.583
 DIST.PROG. : 0+453.133
 DIST.PREC. : 13.133
 DIST.SUCC. : 13.531

SCALA 1:200

QT.RIF. 252.000



| | |
|----------------------------|----------|
| SCAVI E BONIFICHE | |
| STERRO | 1.908 mq |
| PREPARAZIONE PIANO DI POSA | 15.654 m |
| FOSSO | 1.245 mq |

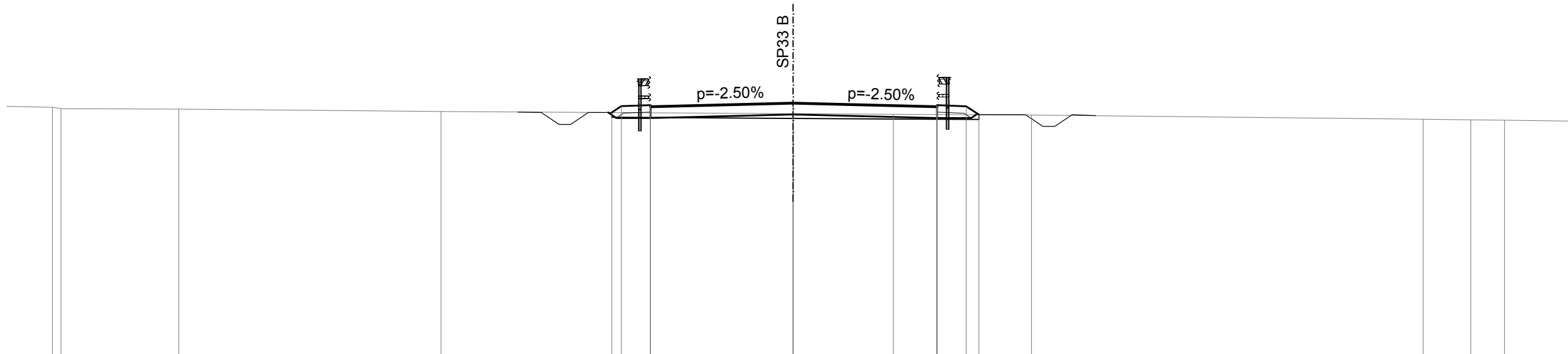
| | |
|------------------|---------|
| RILEVATI | |
| TERRENO VEGETALE | 3.780 m |

| | |
|-------------------------|----------|
| SOVRASTRUTTURA STRADALE | |
| RIEMPIMENTO ARGINELLO | 0.585 mq |
| CASSONETTO | 12.207 m |

SEZIONE N. : 26
 QT. PROGETTO : 263.853
 DIST.PROG. : 0+466.664
 DIST.PREC. : 13.531
 DIST.SUCC. : 7.450

SCALA 1:200

QT.RIF. 253.000



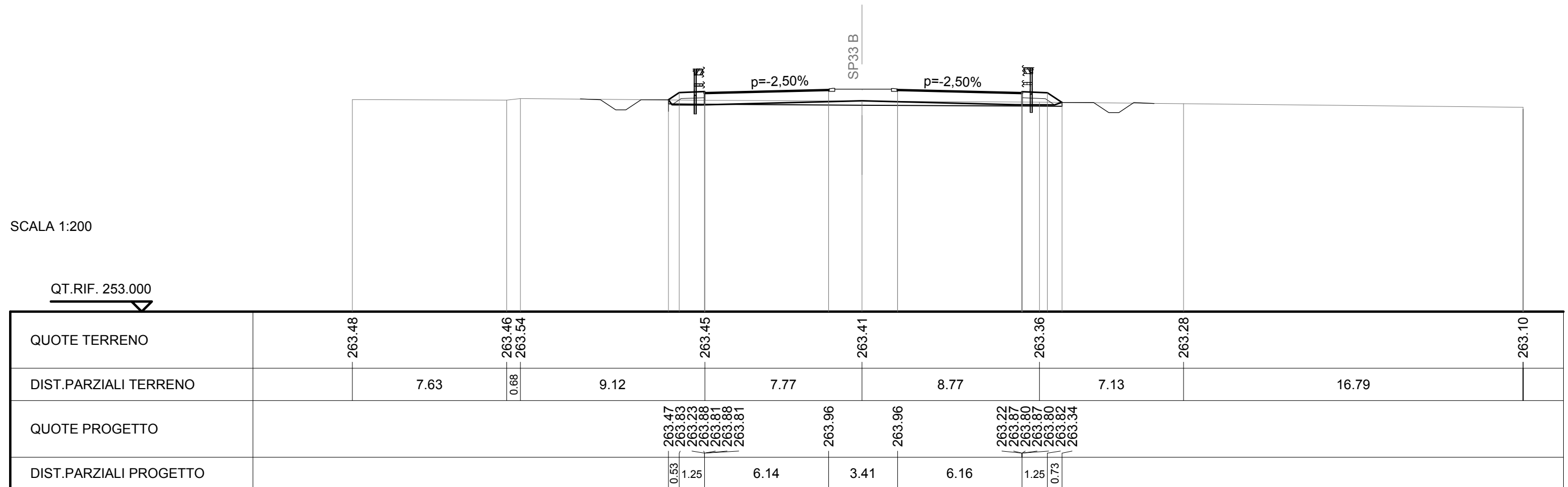
| | | | | | | | | | |
|------------------------|------------------|--------|--|--------|--|--------------|--------|--------|--------|
| QUOTE TERRENO | 263.68 263.62 | 263.60 | 263.49 | 263.40 | 263.38 | 263.35 | 263.16 | 263.14 | 263.12 |
| DIST.PARZIALI TERRENO | 5.02 | 11.18 | 15.00 | 4.28 | 5.89 | 16.69 | 2.03 | 1.44 | |
| QUOTE PROGETTO | | | 263.45 263.72 263.22 263.77 263.70 263.77 | 263.85 | 263.70 263.22 263.77 263.77 263.70 263.72 263.36 | | | | |
| DIST.PARZIALI PROGETTO | | | 0.41 1.25 | 6.07 | 6.14 | 1.25 0.54 | | | |

| SCAVI E BONIFICHE | |
|-------------------|----------|
| STERRO | 1.933 mq |
| SCOTICO | 19.658 m |
| FOSSO | 1.256 mq |

| RILEVATI | |
|------------------|----------|
| RILEVATO | 0.010 mq |
| TERRENO VEGETALE | 4.152 m |

| SOVRASTRUTTURA STRADALE | |
|-------------------------|----------|
| RIEMPIMENTO ARGINELLO | 0.892 mq |
| CASSONETTO | 12.299 m |

SEZIONE N. : 27
 QT. PROGETTO : 264.002
 DIST.PROG. : 0+474.114
 DIST.PREC. : 7.450
 DIST.SUCC. : 7.497



| SCAVI E BONIFICHE | |
|-------------------|----------|
| STERRO | 0.093 mq |
| SCOTICO | 25.971 m |
| FOSSO | 1.283 mq |

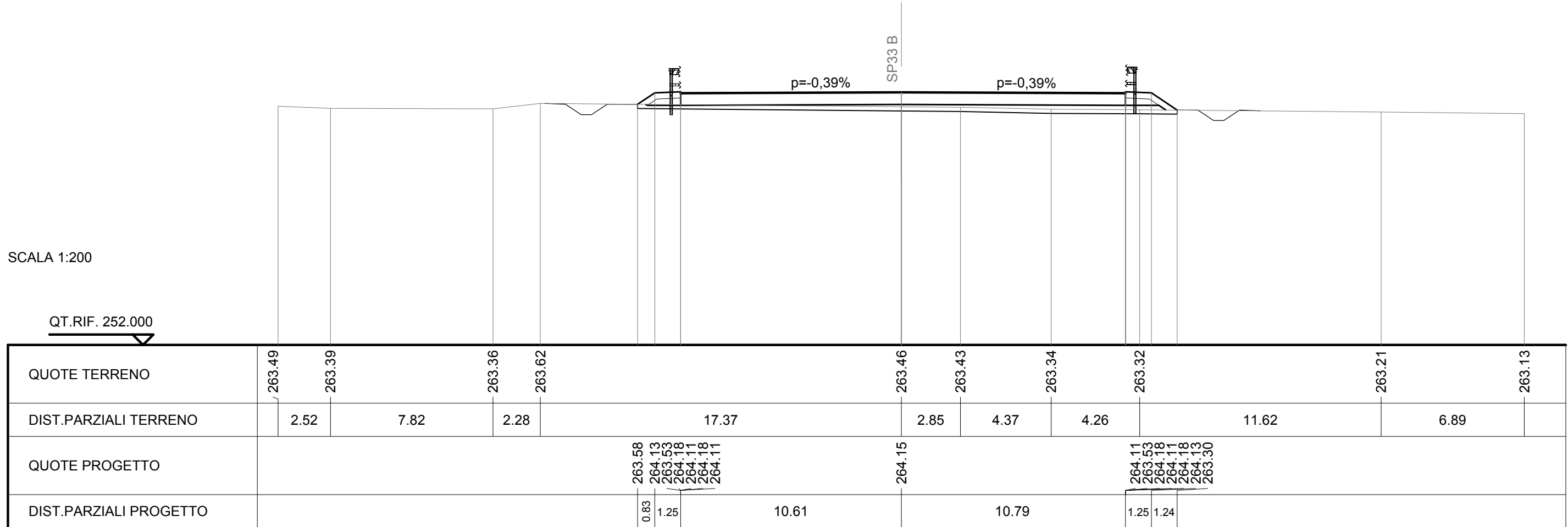
| RILEVATI | |
|------------------|----------|
| RILEVATO | 2.643 mq |
| TERRENO VEGETALE | 5.127 m |

| SOVRASTRUTTURA STRADALE | |
|-------------------------|----------|
| RIEMPIMENTO ARGINELLO | 0.894 mq |
| CASSONETTO | 21.402 m |

SEZIONE N. : 28
 QT. PROGETTO : 264.152
 DIST.PROG. : 0+481.610
 DIST.PREC. : 7.497

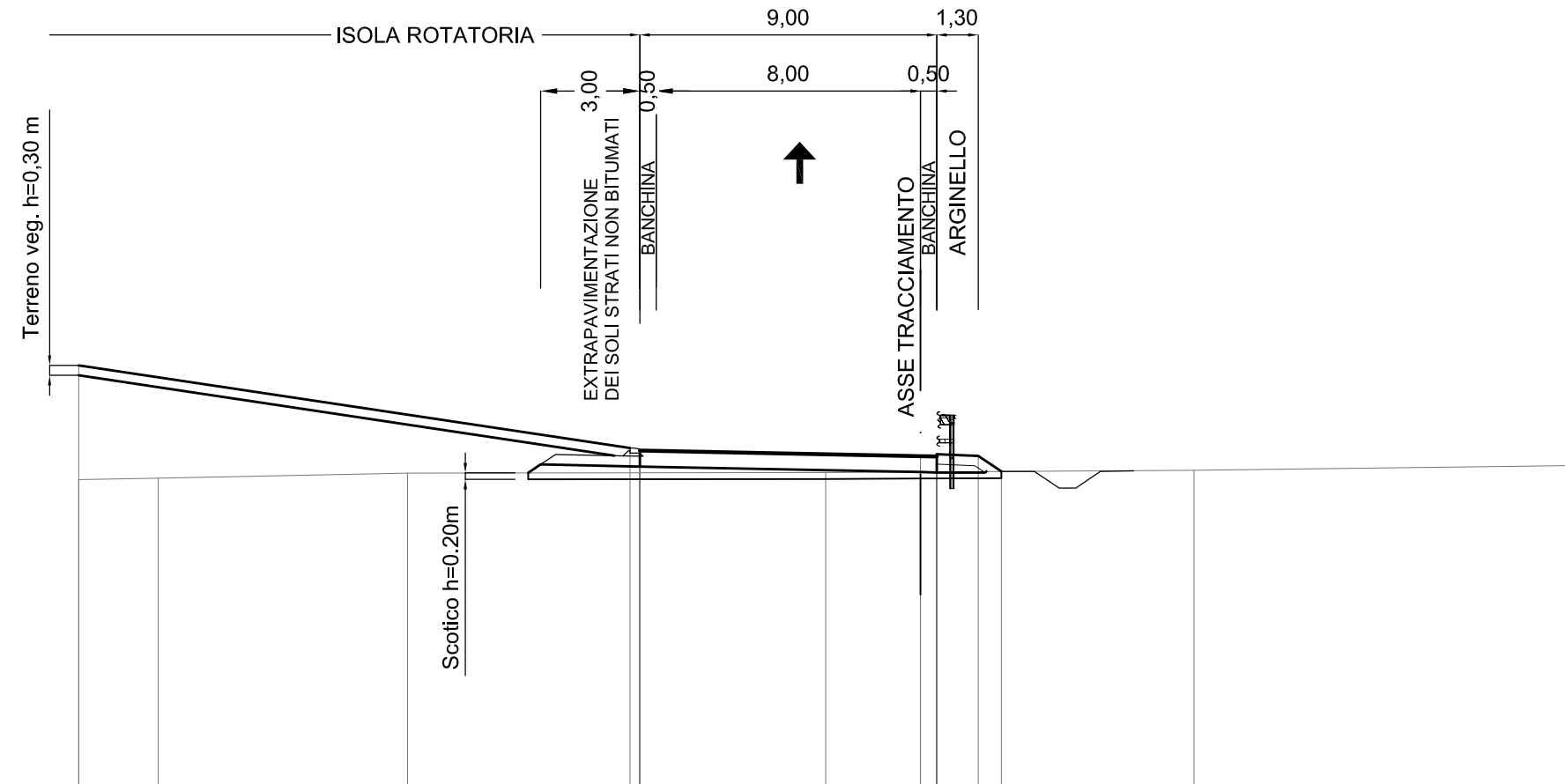
SCALA 1:200

QT.RIF. 252.000



S.P. 33 ROTATORIA

SEZIONE TIPO ROTATORIA SP33



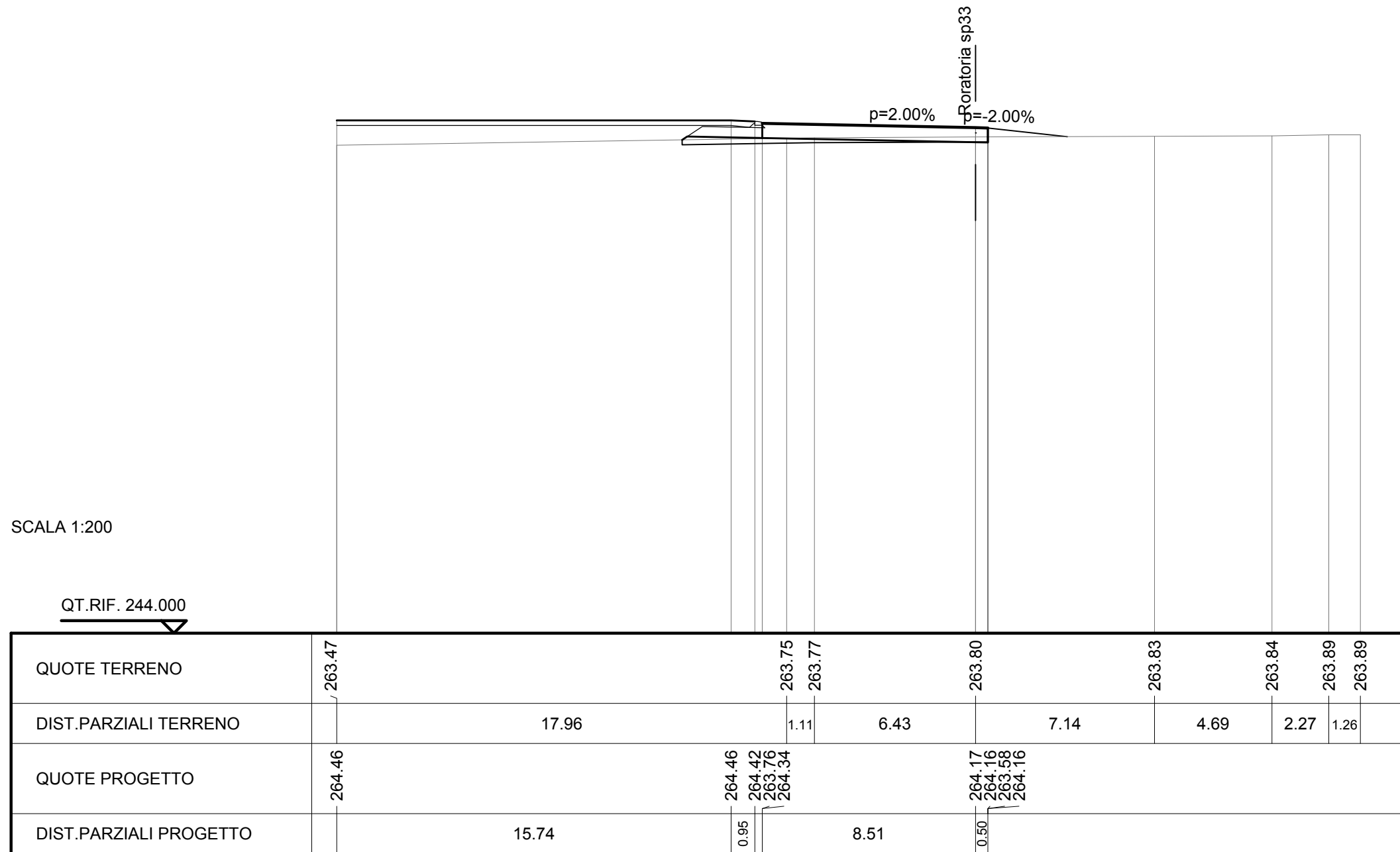
SCALA 1:200

QT.RIF. 254.000

| | | | | | | | |
|------------------------|--------|--------|--------|--------|--------|--------|--------|
| QUOTE TERRENO | 263.47 | 263.51 | 263.67 | 263.68 | 263.70 | 263.74 | 263.89 |
| DIST.PARZIALI TERRENO | 2.41 | 7.55 | 12.67 | 2.87 | 8.29 | 11.71 | |
| QUOTE PROGETTO | 266.93 | 264.42 | 263.76 | 264.17 | 264.16 | 263.58 | 264.23 |
| DIST.PARZIALI PROGETTO | 16.70 | 8.50 | 0.50 | 1.25 | 0.71 | 264.16 | 264.18 |
| | | | | | | 263.71 | |

| | |
|-------------------------|----------|
| SCAVI E BONIFICHE | |
| STERRO | 0.969 mq |
| SCOTICO | 12.208 m |
| RILEVATI | |
| RILEVATO | 0.255 mq |
| TERRENO VEGETALE | 16.691 m |
| SOVRASTRUTTURA STRADALE | |
| CASSONETTO | 9.006 m |

SEZIONE N. : 1
 QT. PROGETTO : 264.173
 DIST.PROG. : 0+000.000
 DIST.SUCC. : 9.105



| SCAVI E BONIFICHE | |
|-------------------|----------|
| STERRO | 0.488 mq |
| SCOTICO | 14.183 m |
| FOSSO | 0.657 mq |

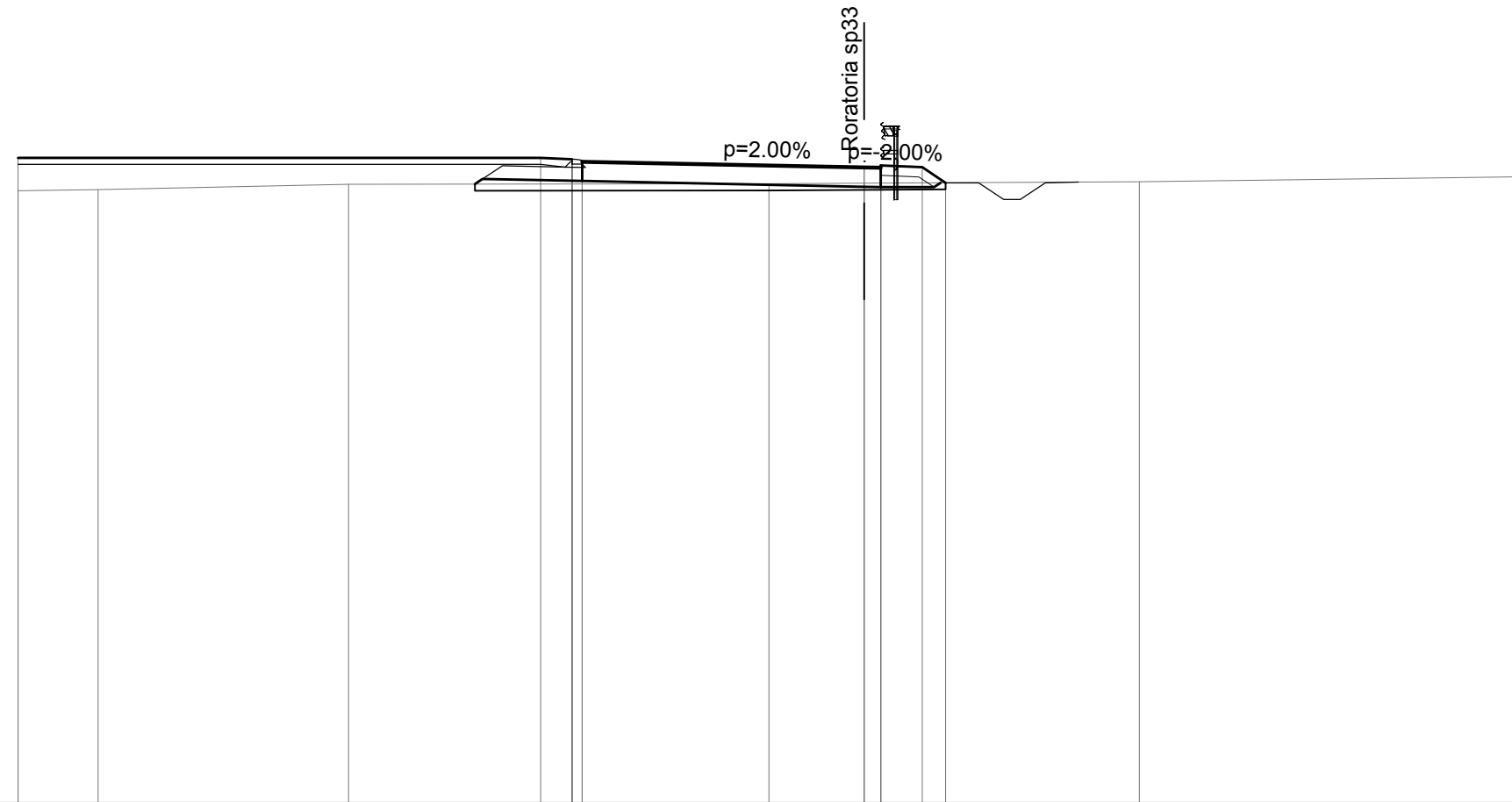
| RILEVATI | |
|------------------|----------|
| RILEVATO | 0.558 mq |
| TERRENO VEGETALE | 18.871 m |

| SOVRASTRUTTURA STRADALE | |
|-------------------------|----------|
| RIEMPIMENTO ARGINELLO | 0.447 mq |
| CASSONETTO | 9.000 m |

SEZIONE N. : 2
 QT. PROGETTO : 264.173
 DIST.PROG. : 0+009.105
 DIST.PREC. : 9.105
 DIST.SUCC. : 1.555

SCALA 1:200

QT.RIF. 245.000



| | | | | | | | |
|------------------------|--------|--------|--------|--------|--------|--------|--------|
| QUOTE TERRENO | 263.47 | 263.51 | 263.67 | 263.68 | 263.70 | 263.74 | 263.89 |
| DIST.PARZIALI TERRENO | 2.41 | 7.55 | 12.67 | 2.87 | 8.29 | 11.71 | |
| QUOTE PROGETTO | 264.46 | 264.46 | 264.42 | 264.34 | 263.76 | 264.34 | 264.16 |
| DIST.PARZIALI PROGETTO | 15.75 | 0.95 | 8.50 | 0.50 | 1.25 | 0.71 | |

| SCAVI E BONIFICHE | |
|-------------------|----------|
| STERRO | 0.681 mq |
| SCOTICO | 16.112 m |
| FOSSO | 0.708 mq |

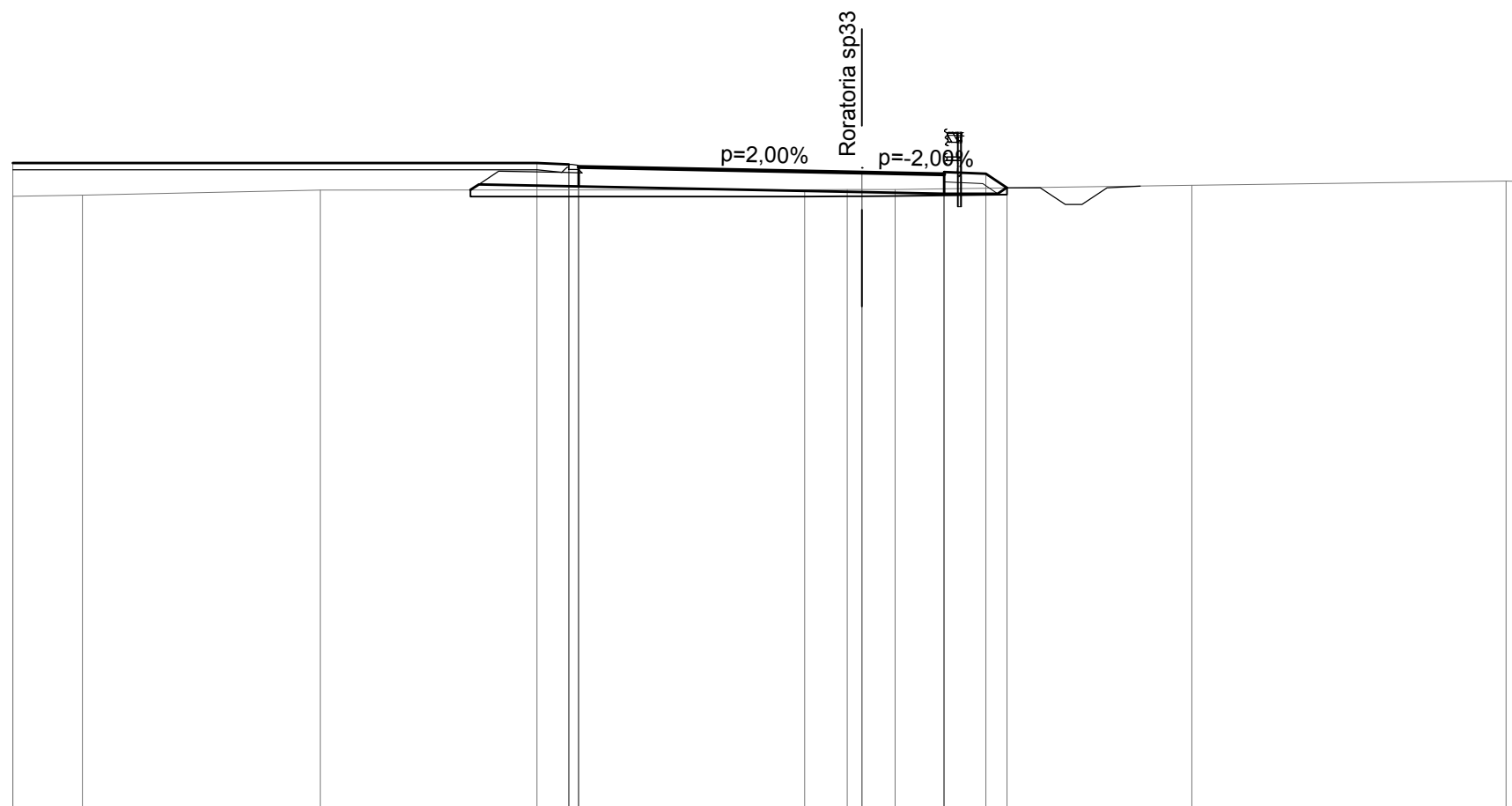
| RILEVATI | |
|------------------|----------|
| RILEVATO | 0.688 mq |
| TERRENO VEGETALE | 18.782 m |

| SOVRASTRUTTURA STRADALE | |
|-------------------------|----------|
| RIEMPIMENTO ARGINELLO | 0.447 mq |
| CASSONETTO | 10.979 m |

SEZIONE N. : 2a
 QT. PROGETTO : 264.173
 DIST.PROG. : 0+010.661
 DIST.PREC. : 1.555
 DIST.SUCC. : 9.751

SCALA 1:200

QT.RIF. 245.000



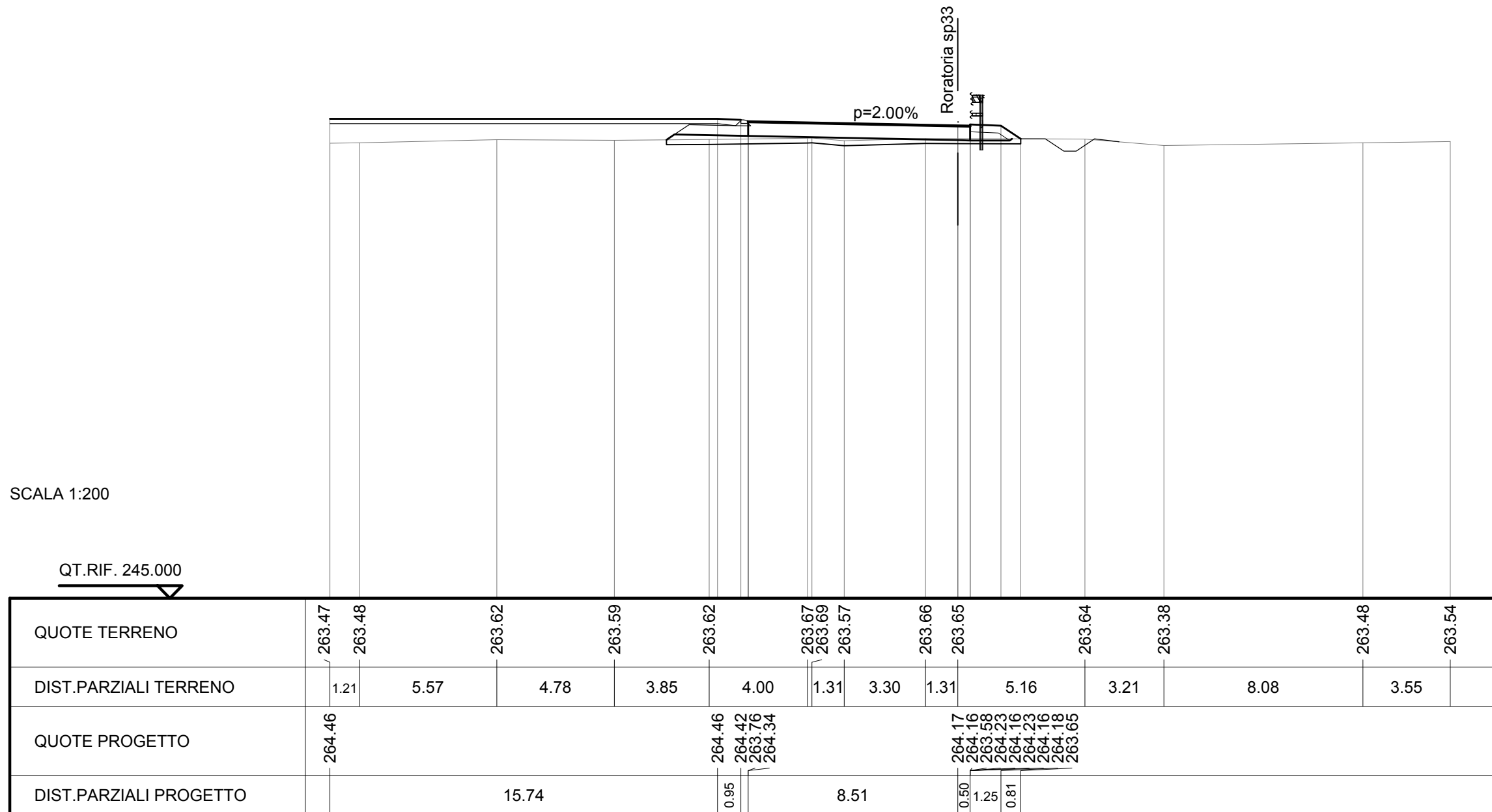
| | | | | | | | | | | | | |
|------------------------|--------|--------|--------|--------|--------|--------|--------|--------|--------|--------|--------|--------|
| QUOTE TERRENO | 263.47 | 263.50 | 263.66 | 263.66 | 263.67 | 263.67 | 263.67 | 263.79 | 263.92 | 263.91 | | |
| DIST.PARZIALI TERRENO | 2.09 | 7.15 | 14.54 | 1.28 | 0.44 | 1.00 | 8.91 | 9.44 | 0.65 | | | |
| QUOTE PROGETTO | 264.46 | 264.46 | 264.42 | 264.34 | 263.76 | 264.17 | 264.12 | 263.54 | 264.19 | 264.12 | 264.14 | 263.72 |
| DIST.PARZIALI PROGETTO | 15.75 | 0.95 | 8.50 | 2.47 | 1.25 | 0.64 | | | | | | |

| | |
|-------------------|----------|
| SCAVI E BONIFICHE | |
| STERRO | 0.228 mq |
| SCOTICO | 14.394 m |
| FOSSO | 0.607 mq |

| | |
|------------------|----------|
| RILEVATI | |
| RILEVATO | 0.964 mq |
| TERRENO VEGETALE | 18.980 m |

| | |
|-------------------------|----------|
| SOVRASTRUTTURA STRADALE | |
| RIEMPIMENTO ARGINELLO | 0.447 mq |
| CASSONETTO | 9.010 m |

SEZIONE N. : 3
 QT. PROGETTO : 264.173
 DIST.PROG. : 0+020.412
 DIST.PREC. : 9.751
 DIST.SUCC. : 6.080

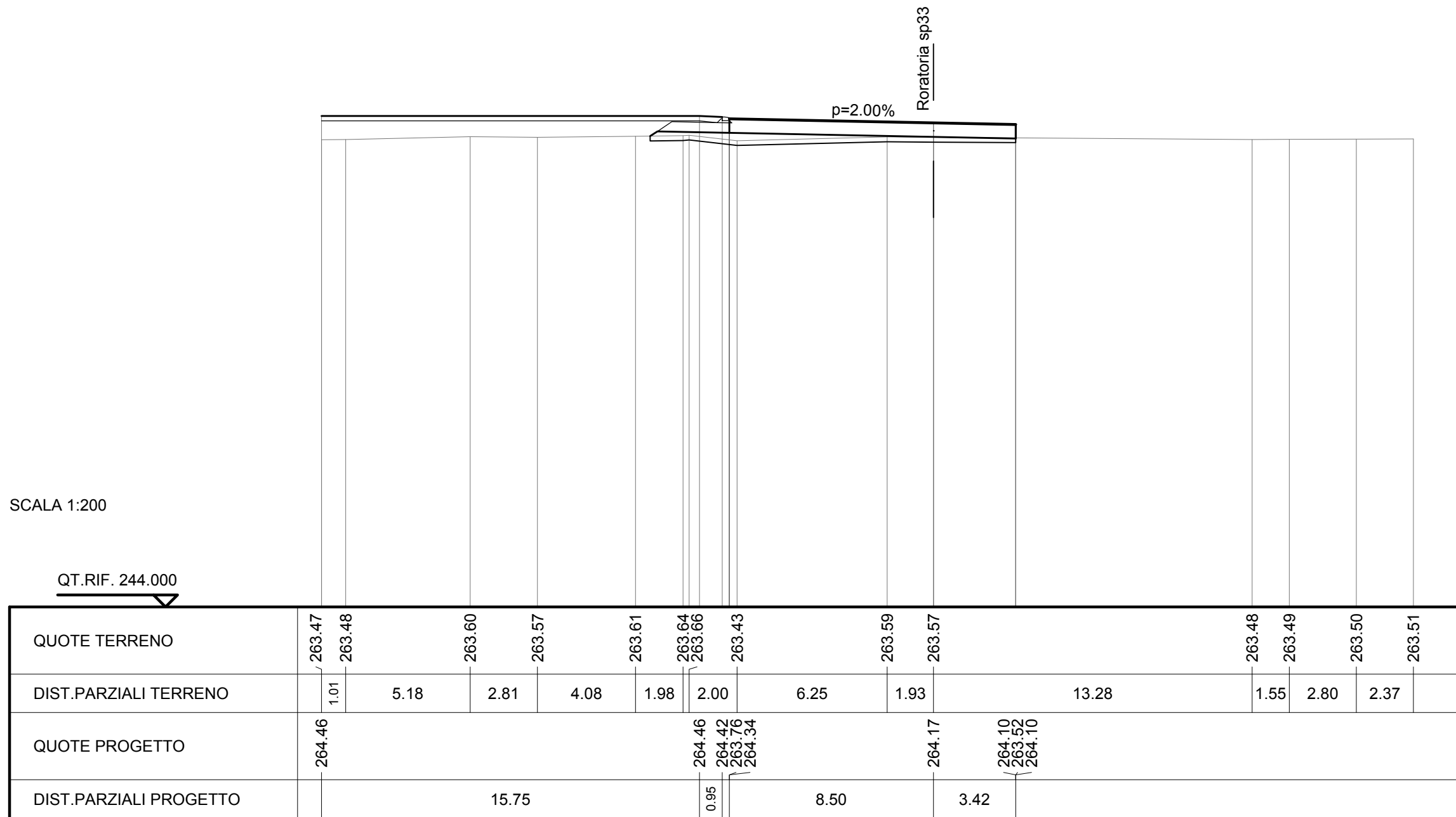


| | |
|-------------------|----------|
| SCAVI E BONIFICHE | |
| STERRO | 0.026 mq |
| SCOTICO | 15.244 m |

| | |
|------------------|----------|
| RILEVATI | |
| RILEVATO | 1.943 mq |
| TERRENO VEGETALE | 16.699 m |

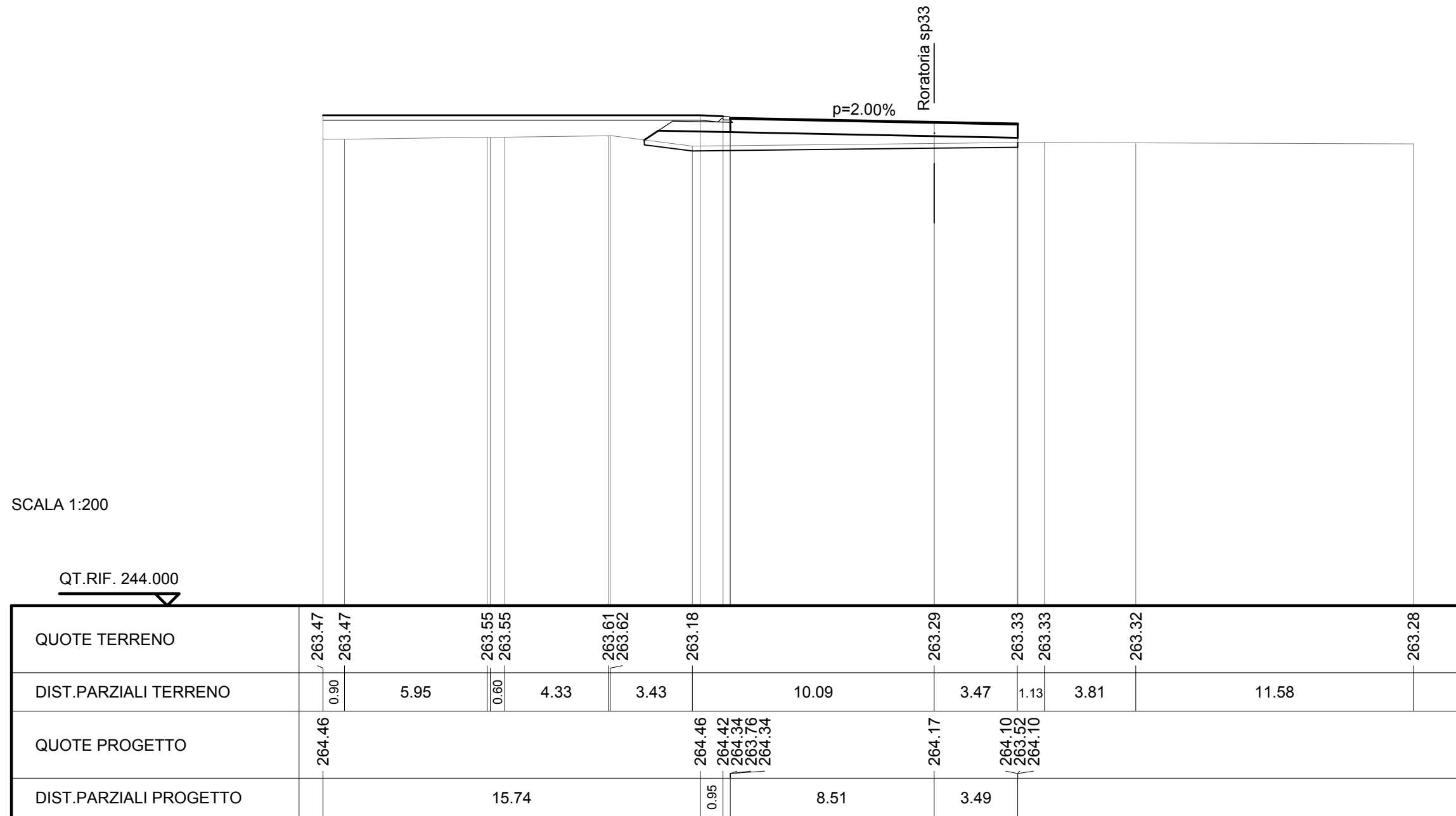
| | |
|-------------------------|----------|
| SOVRASTRUTTURA STRADALE | |
| CASSONETTO | 11.927 m |

SEZIONE N. : 4
 QT. PROGETTO : 264.173
 DIST.PROG. : 0+026.492
 DIST.PREC. : 6.080
 DIST.SUCC. : 18.865



| | |
|-------------------------|----------|
| SCAVI E BONIFICHE | |
| SCOTICO | 15.598 m |
| RILEVATI | |
| RILEVATO | 6.405 mq |
| TERRENO VEGETALE | 16.693 m |
| SOVRASTRUTTURA STRADALE | |
| CASSONETTO | 11.998 m |

SEZIONE N. : 5
 QT. PROGETTO : 264.173
 DIST.PROG. : 0+045.357
 DIST.PREC. : 18.865
 DIST.SUCC. : 6.162

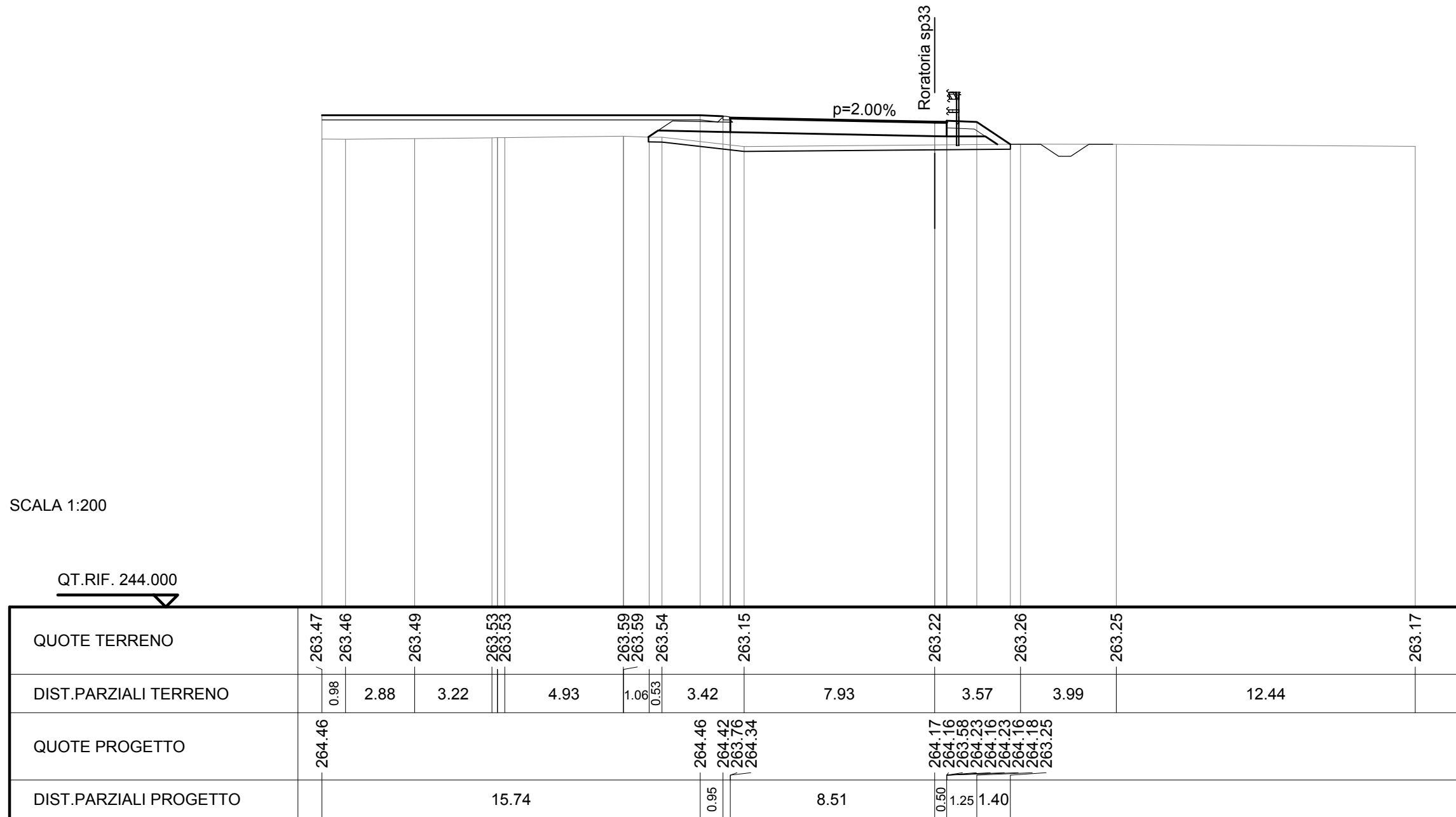


| | |
|-------------------|----------|
| SCAVI E BONIFICHE | |
| SCOTICO | 15.081 m |
| FOSSO | 0.628 mq |

| | |
|------------------|----------|
| RILEVATI | |
| RILEVATO | 6.255 mq |
| TERRENO VEGETALE | 19.693 m |

| | |
|-------------------------|----------|
| SOVRASTRUTTURA STRADALE | |
| RIEMPIMENTO ARGINELLO | 0.447 mq |
| CASSONETTO | 9.007 m |

SEZIONE N. : 6
 QT. PROGETTO : 264.173
 DIST.PROG. : 0+051.519
 DIST.PREC. : 6.162
 DIST.SUCC. : 23.481



| | |
|-------------------|----------|
| SCAVI E BONIFICHE | |
| SCOTICO | 15.198 m |
| FOSSO | 0.639 mq |

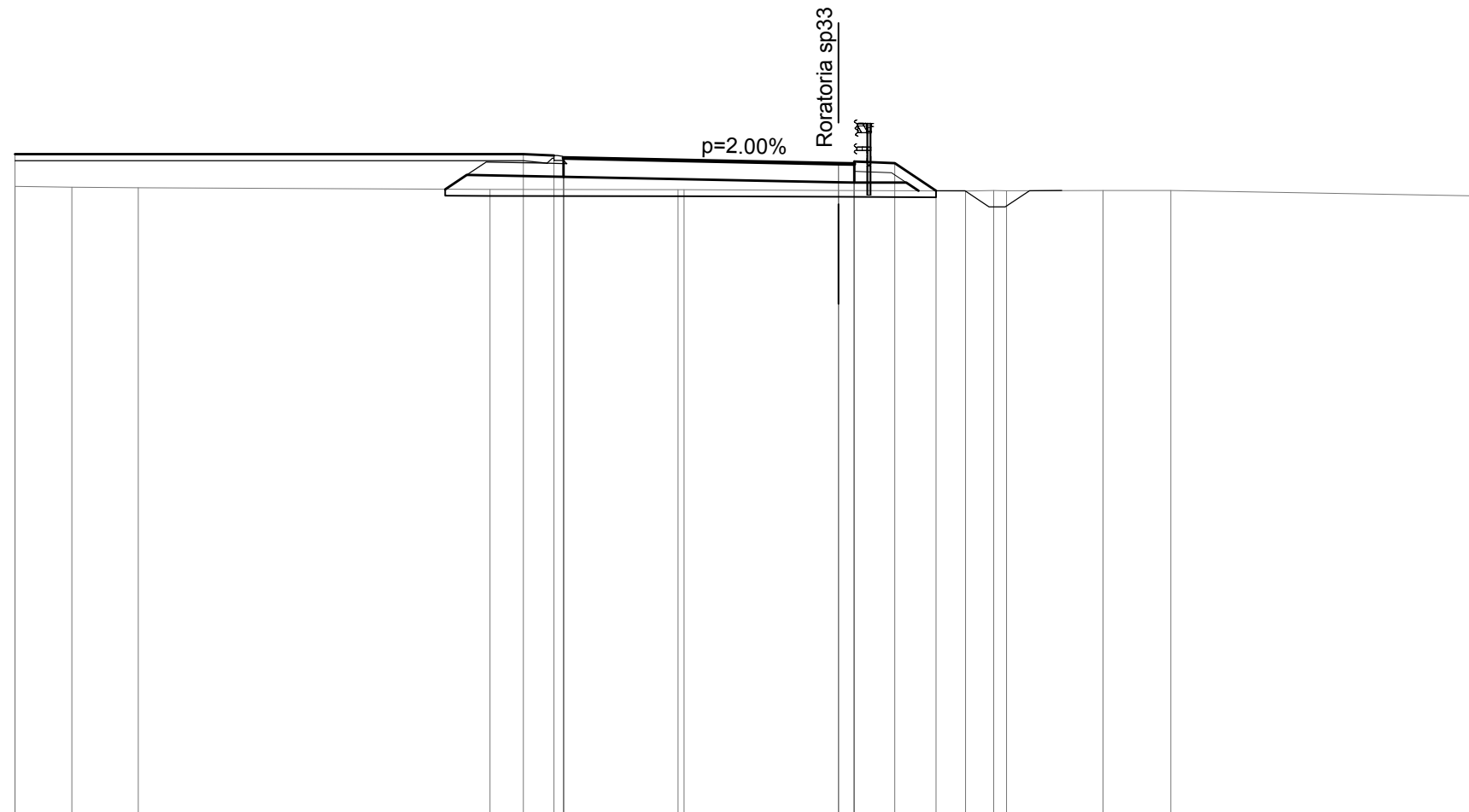
| | |
|------------------|----------|
| RILEVATI | |
| RILEVATO | 4.706 mq |
| TERRENO VEGETALE | 19.554 m |

| | |
|-------------------------|----------|
| SOVRASTRUTTURA STRADALE | |
| RIEMPIMENTO ARGINELLO | 0.447 mq |
| CASSONETTO | 8.999 m |

SEZIONE N. : 7
 QT. PROGETTO : 264.173
 DIST.PROG. : 0+075.000
 DIST.PREC. : 23.481
 DIST.SUCC. : 25.000

SCALA 1:200

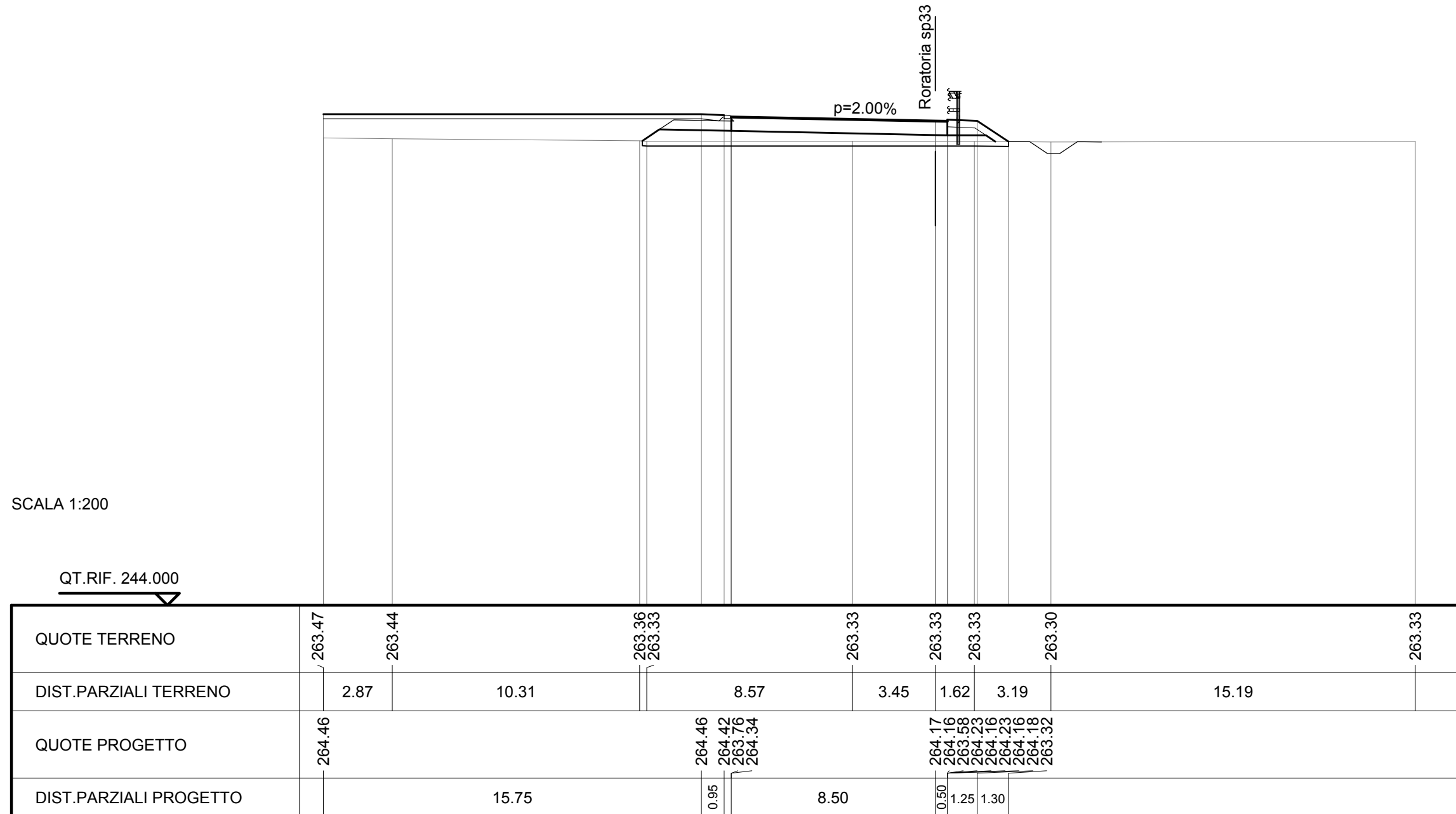
QT.RIF. 244.000



| | | | | | | | | | | | | | | | | | | |
|------------------------|--------|--------|--------|-------|--------|--------|--------|--------|--------|--------|--------|--------|--------|--------|--------|--------|--------|--------|
| QUOTE TERRENO | 263.47 | 263.44 | 263.42 | | 263.37 | | 263.36 | 263.36 | 263.34 | | 263.32 | 263.34 | 263.34 | 263.34 | 263.34 | | 263.17 | 263.17 |
| DIST.PARZIALI TERRENO | 1.76 | 2.06 | | 10.89 | | 5.83 | | 4.78 | 3.93 | 0.87 | 0.40 | 2.99 | 2.10 | | 9.57 | | | |
| QUOTE PROGETTO | 264.46 | | | | 264.46 | 264.42 | 263.76 | 264.34 | | 264.17 | 264.16 | 263.58 | 264.23 | 264.16 | 264.23 | 264.16 | 264.18 | 263.33 |
| DIST.PARZIALI PROGETTO | | | | 15.74 | 0.95 | | 8.51 | | 0.49 | 1.25 | 1.28 | | | | | | | |

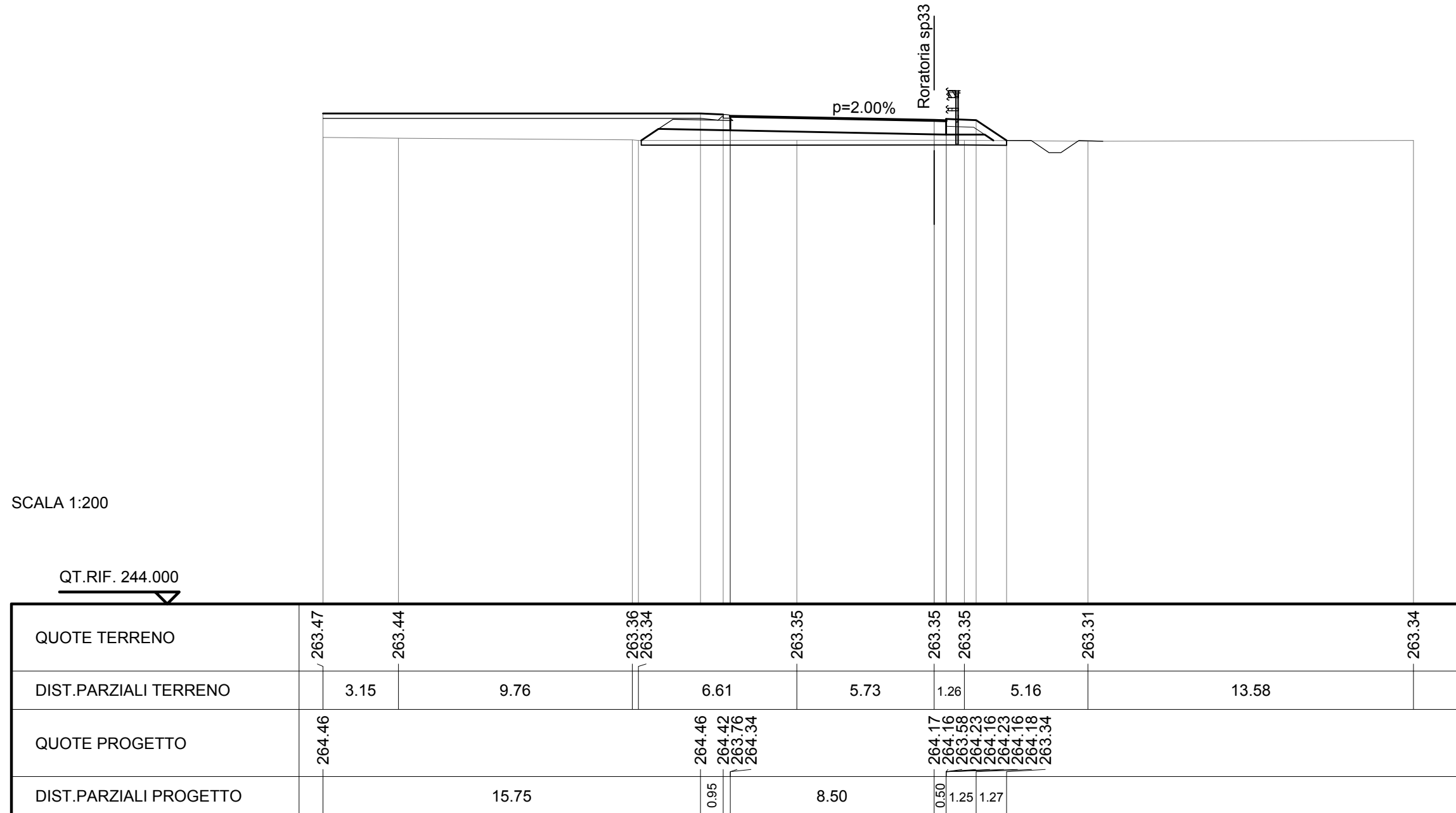
| | |
|-------------------------|----------|
| SCAVI E BONIFICHE | |
| SCOTICO | 15.261 m |
| FOSSO | 0.599 mq |
| RILEVATI | |
| RILEVATO | 5.104 mq |
| TERRENO VEGETALE | 19.582 m |
| SOVRASTRUTTURA STRADALE | |
| RIEMPIMENTO ARGINELLO | 0.447 mq |
| CASSONETTO | 9.000 m |

SEZIONE N. : 8
 QT. PROGETTO : 264.173
 DIST.PROG. : 0+100.000
 DIST.PREC. : 25.000
 DIST.SUCC. : 1.705



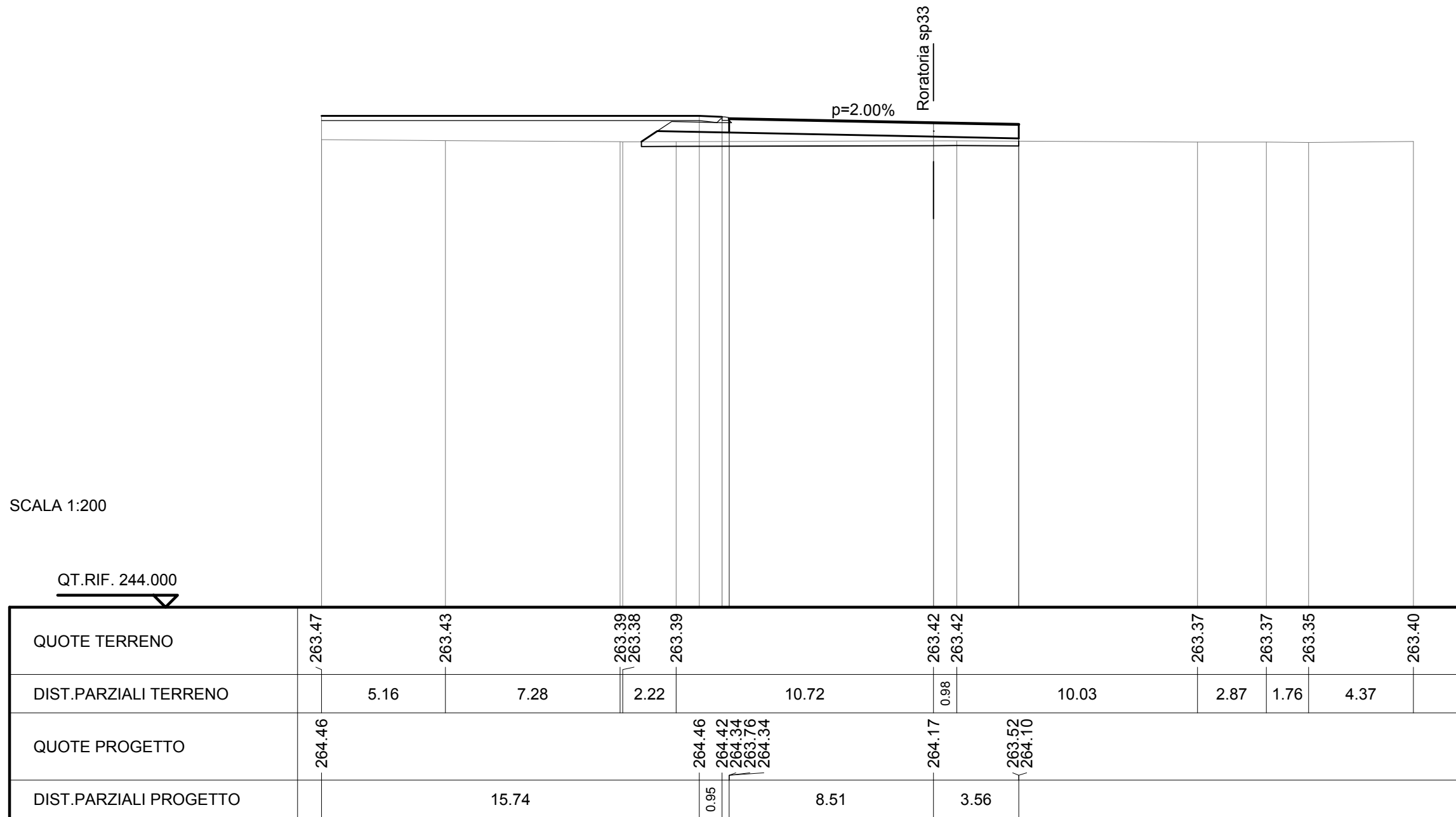
| | |
|-------------------------|----------|
| SCAVI E BONIFICHE | |
| SCOTICO | 15.243 m |
| FOSSO | 0.593 mq |
| RILEVATI | |
| RILEVATO | 4.873 mq |
| TERRENO VEGETALE | 19.547 m |
| SOVRASTRUTTURA STRADALE | |
| RIEMPIMENTO ARGINELLO | 0.447 mq |
| CASSONETTO | 9.003 m |

SEZIONE N. : 9
 QT. PROGETTO : 264.173
 DIST.PROG. : 0+101.705
 DIST.PREC. : 1.705
 DIST.SUCC. : 6.254



| | |
|-------------------------|----------|
| SCAVI E BONIFICHE | |
| SCOTICO | 15.725 m |
| RILEVATI | |
| RILEVATO | 4.146 mq |
| TERRENO VEGETALE | 16.691 m |
| SOVRASTRUTTURA STRADALE | |
| CASSONETTO | 12.066 m |

SEZIONE N. : 10
 QT. PROGETTO : 264.173
 DIST.PROG. : 0+107.959
 DIST.PREC. : 6.254
 DIST.SUCC. : 19.300

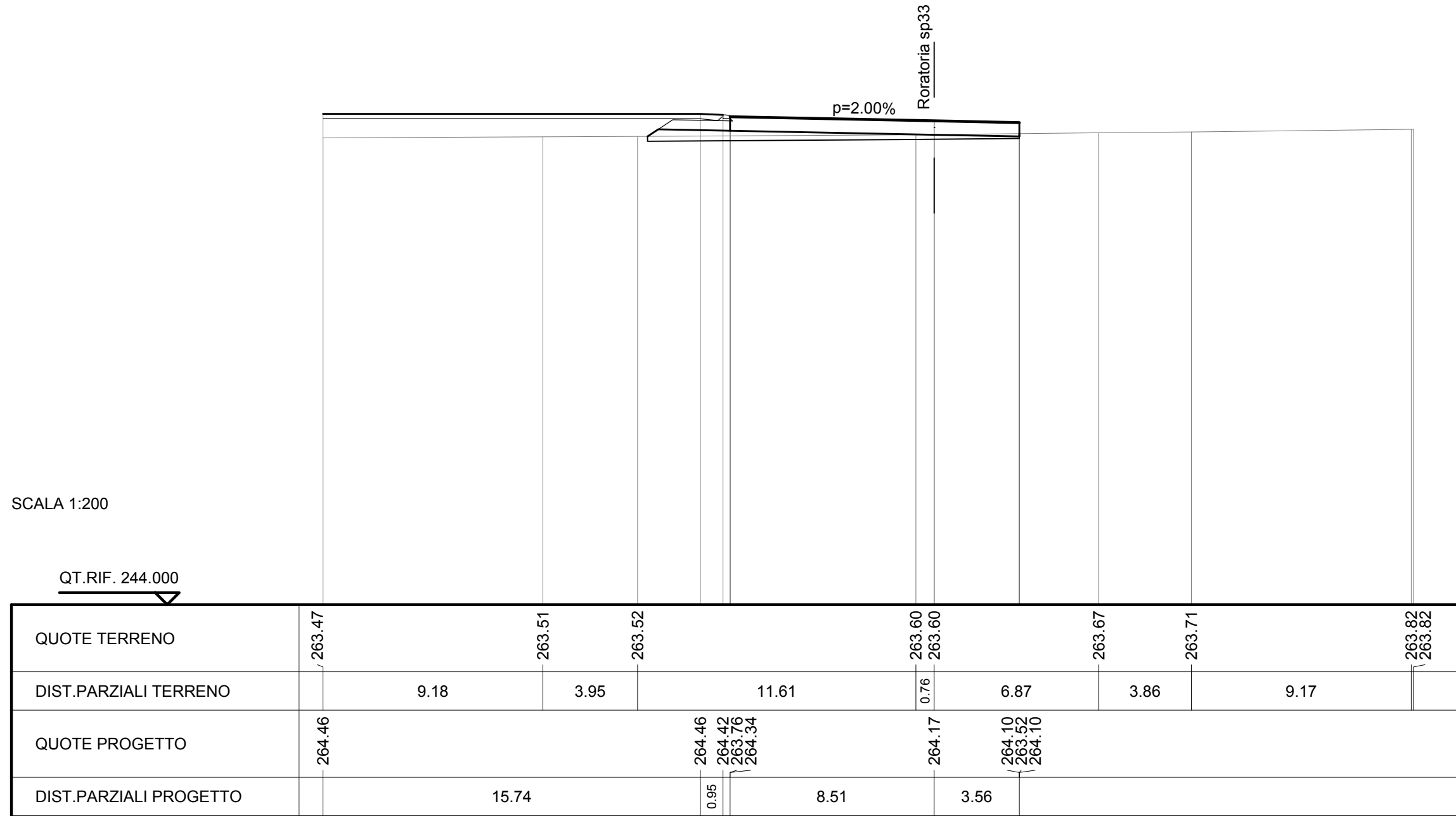


| | |
|-------------------|----------|
| SCAVI E BONIFICHE | |
| STERRO | 0.230 mq |
| SCOTICO | 15.511 m |

| | |
|------------------|----------|
| RILEVATI | |
| RILEVATO | 1.716 mq |
| TERRENO VEGETALE | 16.691 m |

| | |
|-------------------------|----------|
| SOVRASTRUTTURA STRADALE | |
| CASSONETTO | 12.066 m |

SEZIONE N. : 11
 QT. PROGETTO : 264.173
 DIST.PROG. : 0+127.259
 DIST.PREC. : 19.300
 DIST.SUCC. : 6.254



| | |
|-------------------|----------|
| SCAVI E BONIFICHE | |
| STERRO | 0.401 mq |
| SCOTICO | 14.333 m |
| FOSSO | 0.670 mq |

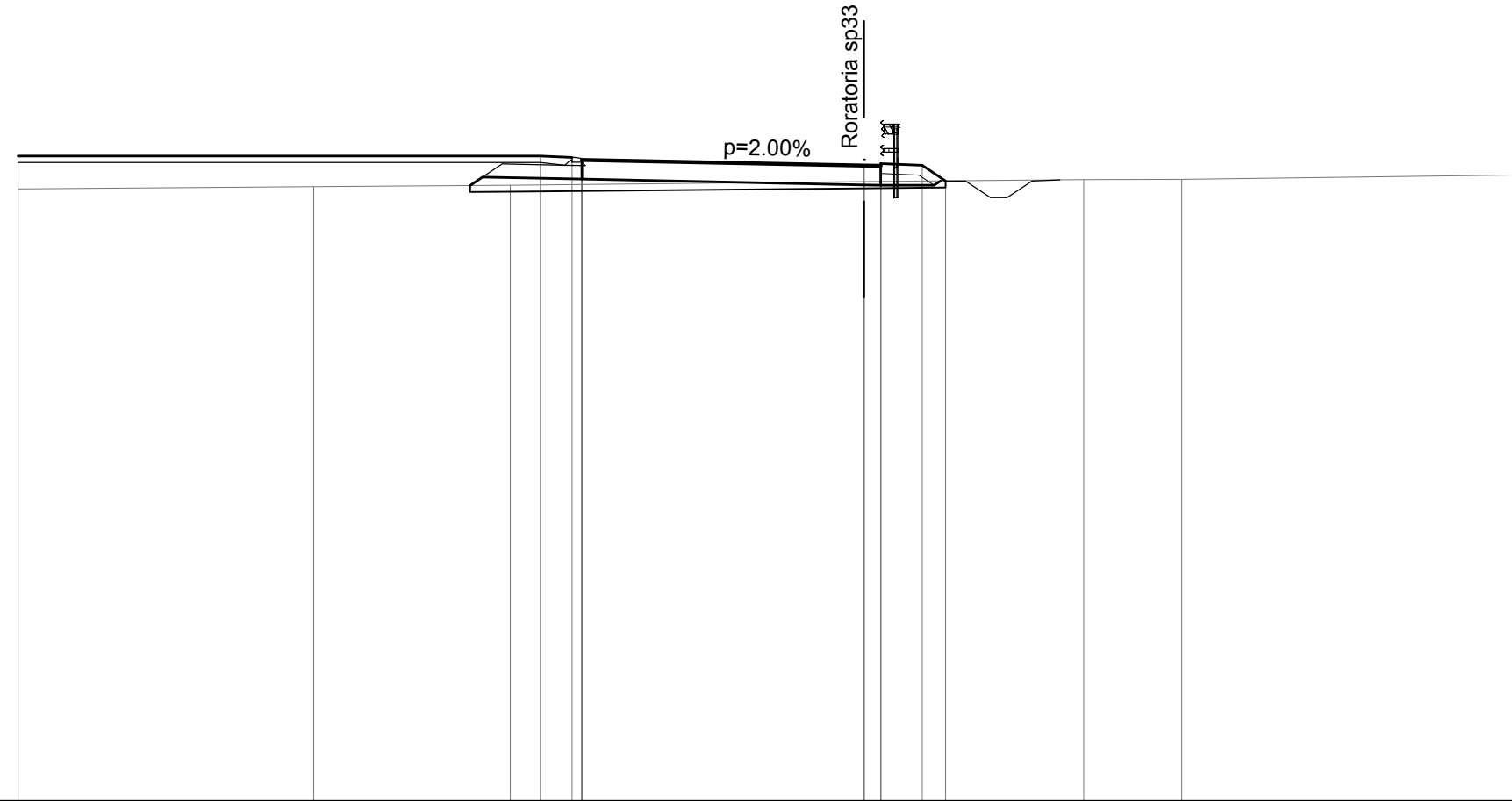
| | |
|------------------|----------|
| RILEVATI | |
| RILEVATO | 1.075 mq |
| TERRENO VEGETALE | 18.867 m |

| | |
|-------------------------|----------|
| SOVRASTRUTTURA STRADALE | |
| RIEMPIMENTO ARGINELLO | 0.447 mq |
| CASSONETTO | 9.004 m |

SEZIONE N. : 12
 QT. PROGETTO : 264.173
 DIST.PROG. : 0+133.513
 DIST.PREC. : 6.254
 DIST.SUCC. : 15.526

SCALA 1:200

QT.RIF. 245.000



| | | | | | | | |
|------------------------|--------|--------|--------------------------------------|--|----------------------|--------|--------|
| QUOTE TERRENO | 263.47 | 263.54 | 263.58 | 263.69 | 263.75 | 263.76 | 263.89 |
| DIST.PARZIALI TERRENO | | 8.91 | 5.93 | 10.66 | 6.62 | 2.95 | 10.43 |
| QUOTE PROGETTO | 264.46 | | 264.46 264.42 263.76 264.34 | 264.17 264.16 263.58 264.23 264.16 264.23 264.16 264.18 263.71 | | | |
| DIST.PARZIALI PROGETTO | | 15.75 | 0.95 | 8.50 | 0.50 1.25 0.71 | | |

| | |
|-------------------|----------|
| SCAVI E BONIFICHE | |
| STERRO | 1.313 mq |
| SCOTICO | 14.046 m |
| FOSSO | 0.636 mq |

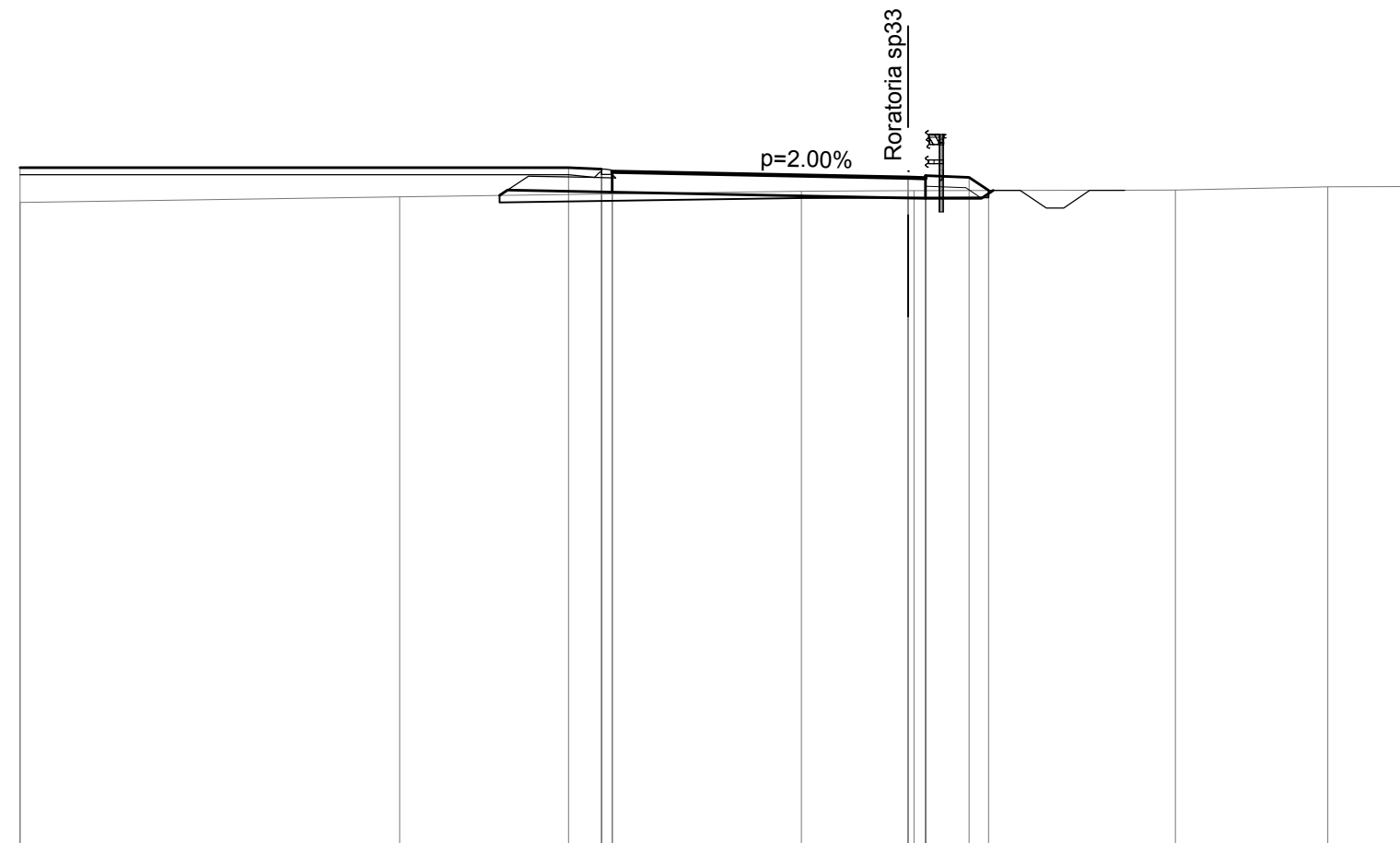
| | |
|------------------|----------|
| RILEVATI | |
| RILEVATO | 0.361 mq |
| TERRENO VEGETALE | 18.695 m |

| | |
|-------------------------|----------|
| SOVRASTRUTTURA STRADALE | |
| RIEMPIMENTO ARGINELLO | 0.447 mq |
| CASSONETTO | 8.999 m |

SEZIONE N. : 13
 QT. PROGETTO : 264.173
 DIST.PROG. : 0+149.039
 DIST.PREC. : 15.526
 DIST.SUCC. : 6.978

SCALA 1:200

QT.RIF. 245.000



| | | | | | | | | | | | | |
|------------------------|--------|-------|--------|--|--|--------|--|------|--------|------|--------|--------|
| QUOTE TERRENO | 263.47 | | 263.62 | | | 263.79 | 263.80 263.81 | | 263.82 | | 263.91 | 263.92 |
| DIST.PARZIALI TERRENO | | 10.90 | | 11.54 | | 3.06 | | 7.50 | | 4.38 | 2.70 | |
| QUOTE PROGETTO | 264.46 | | | 264.46 264.42 264.34 263.76 264.34 | | | 264.17 264.16 263.58 264.23 264.16 264.23 264.16 264.18 263.81 | | | | | |
| DIST.PARZIALI PROGETTO | | 15.75 | | 0.95 | | 8.50 | 0.50 1.25 0.56 | | | | | |

| | |
|-------------------|----------|
| SCAVI E BONIFICHE | |
| STERRO | 2.734 mq |
| SCOTICO | 16.130 m |

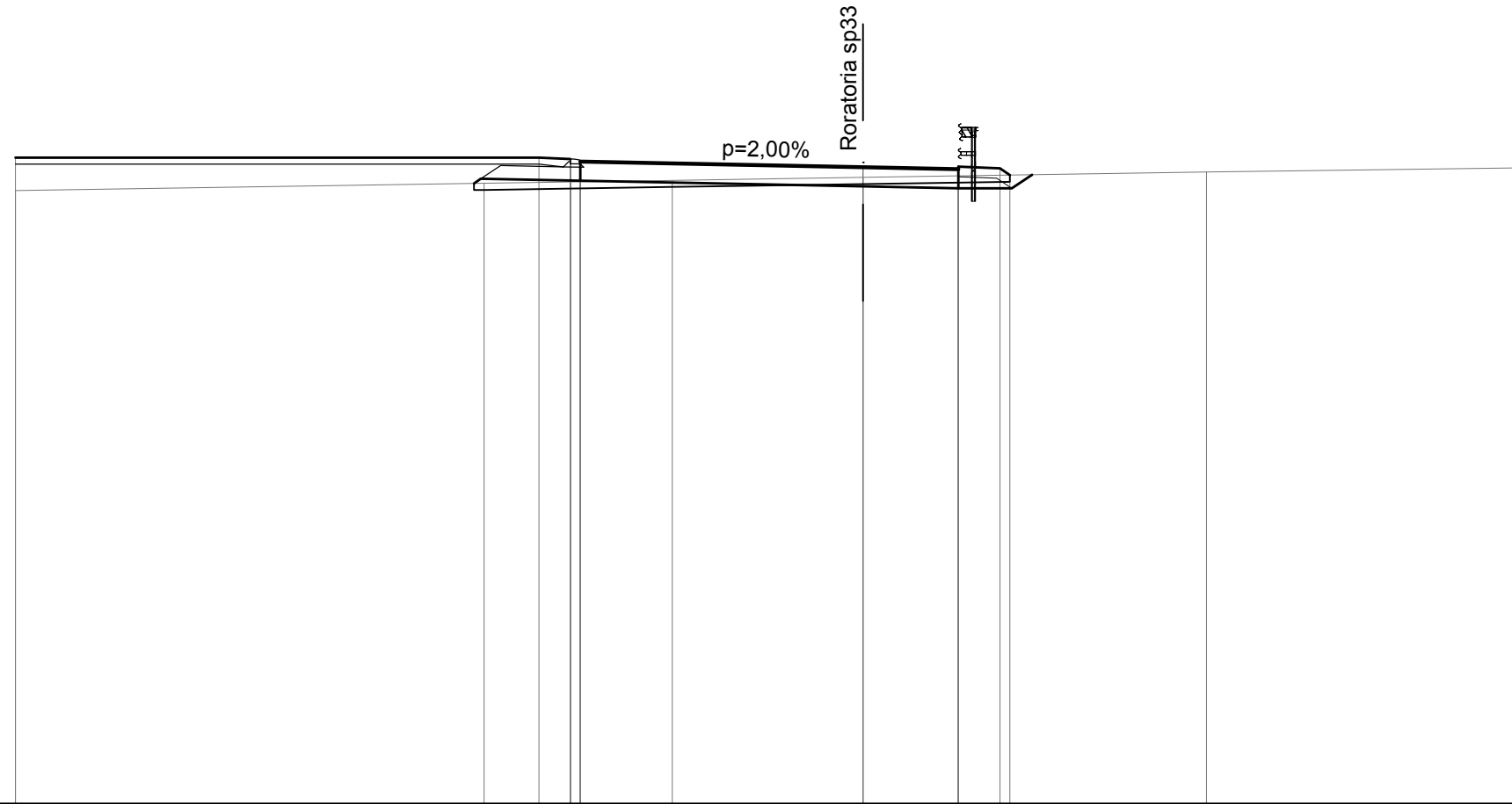
| | |
|------------------|----------|
| RILEVATI | |
| RILEVATO | 0.271 mq |
| TERRENO VEGETALE | 18.384 m |

| | |
|-------------------------|----------|
| SOVRASTRUTTURA STRADALE | |
| RIEMPIMENTO ARGINELLO | 0.447 mq |
| CASSONETTO | 11.369 m |

SEZIONE N. : 13a
 QT. PROGETTO : 264.173
 DIST.PROG. : 0+156.017
 DIST.PREC. : 6.978
 DIST.SUCC. : 4.203

SCALA 1:200

QT.RIF. 245.000




| | | | | | | | | | | | | | | | | |
|------------------------|--------|-------|--------|--------|--------|--------|--------|--------|--------|--------|--------|--------|--------|--------|--------|--------|
| QUOTE TERRENO | 263.47 | | 263.69 | | 263.78 | | 263.87 | | 264.03 | | 264.15 | | | | | |
| DIST.PARZIALI TERRENO | | 14.10 | | 5.66 | | 5.74 | | 10.33 | | 9.67 | | | | | | |
| QUOTE PROGETTO | 264.46 | | 264.46 | 264.42 | 264.34 | 263.76 | 264.34 | 264.17 | 264.12 | 263.54 | 264.10 | 264.12 | 264.19 | 264.12 | 264.14 | 263.93 |
| DIST.PARZIALI PROGETTO | | 15.75 | | 0.95 | | 8.50 | | 2.87 | 1.25 | | | | | | | |

| | |
|-------------------|----------|
| SCAVI E BONIFICHE | |
| STERRO | 0.969 mq |
| SCOTICO | 12.208 m |

| | |
|------------------|----------|
| RILEVATI | |
| RILEVATO | 0.255 mq |
| TERRENO VEGETALE | 16.691 m |


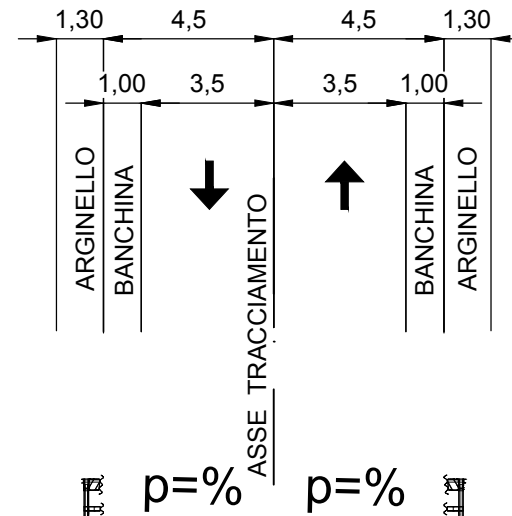
| | |
|-------------------------|---------|
| SOVRASTRUTTURA STRADALE | |
| CASSONETTO | 9.006 m |

SEZIONE N. : 14
 QT. PROGETTO : 264.173
 DIST.PROG. : 0+160.220
 DIST.PREC. : 4.203



VIA STRADA DI MEZZO

SEZIONE TIPO Via Strada di Mezzo



SCALA 1:200

QT.RIF. 255.000

| | | | | | | | | | | |
|------------------------|----------------------------|------------------|----------------------|--------|--|--------|--|--------|--------|------|
| QUOTE TERRENO | 264.92 264.88 265.30 | 264.70 264.66 | 264.56 264.58 | 264.69 | 264.69 | 264.69 | 264.68 | 264.62 | 264.73 | |
| DIST.PARZIALI TERRENO | 0.57 0.52 0.53 | 5.73 | 0.50 2.32 0.43 | 17.79 | 3.28 | 1.93 | 2.91 | 16.50 | 8.06 | 7.10 |
| QUOTE PROGETTO | | | | 264.65 | 267.51 266.91 267.56 267.49 267.56 267.49 | 267.62 | 267.49 266.91 267.56 267.49 267.56 267.51 | 264.65 | | |
| DIST.PARZIALI PROGETTO | | | | 4.28 | 1.30 | 4.50 | 4.50 | 1.30 | 4.28 | |

SEZIONE N. : 1
 QT. PROGETTO : 264.131
 DIST.PROG. : 0+000.000
 DIST.SUCC. : 9.928

SCALA 1:200

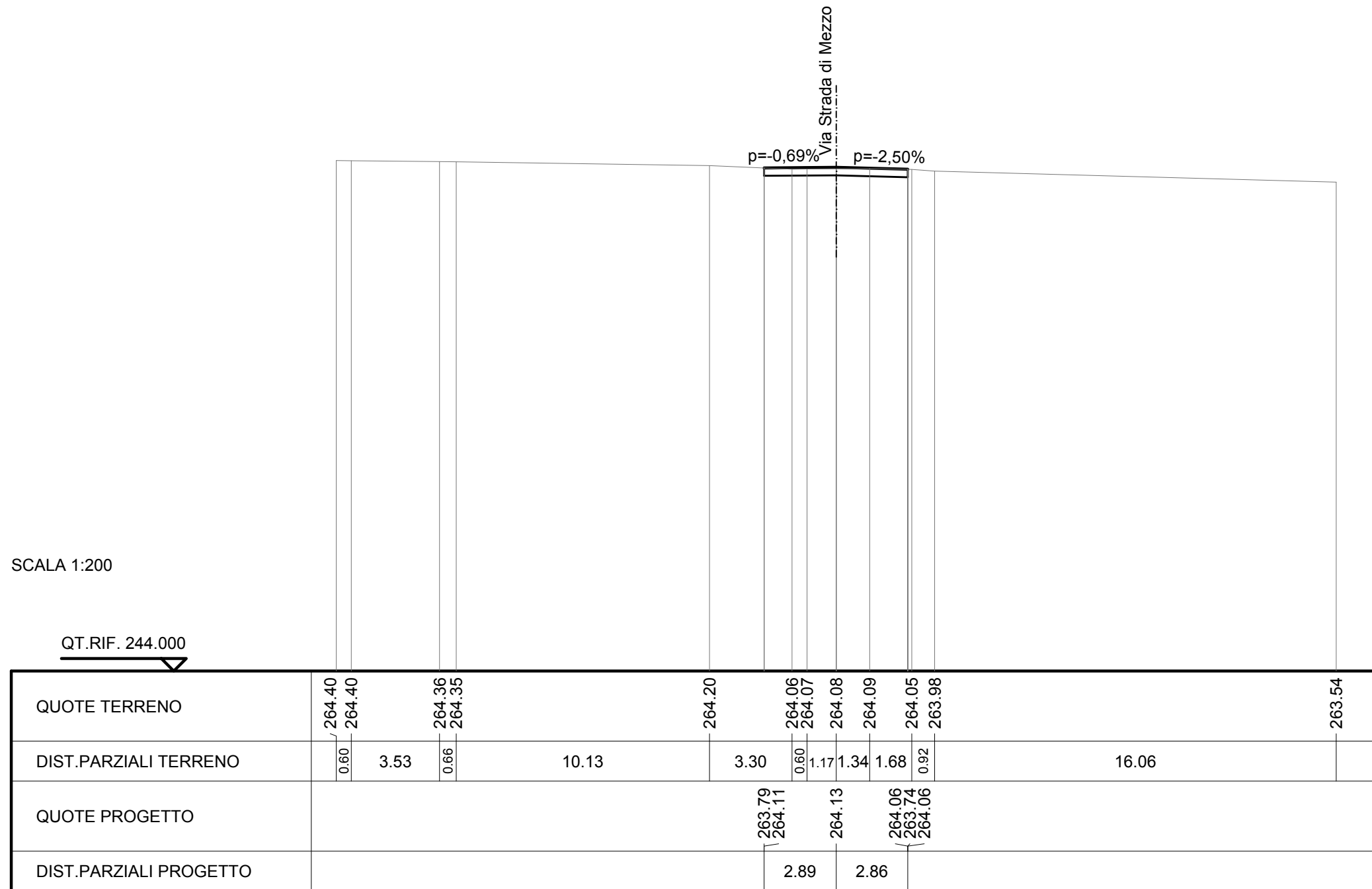
QT.RIF. 244.000

| | | | | | | | | | | |
|------------------------|--------|--------|--------|--------|--------|--------|--------|--------|--------|--------|
| QUOTE TERRENO | 264.41 | 264.36 | 264.32 | 264.21 | 264.11 | 264.13 | 264.13 | 264.10 | 264.07 | 263.61 |
| DIST.PARZIALI TERRENO | | 5.40 | 1.90 | 7.64 | 2.37 | 2.10 | 0.53 | 1.44 | 0.56 | 17.99 |
| QUOTE PROGETTO | | | | | | 263.75 | 264.13 | 264.07 | 263.75 | |
| DIST.PARZIALI PROGETTO | | | | | | 2.44 | 2.40 | | | |

Via Strada di Mezzo
 p=-2,50% p=-2,50%

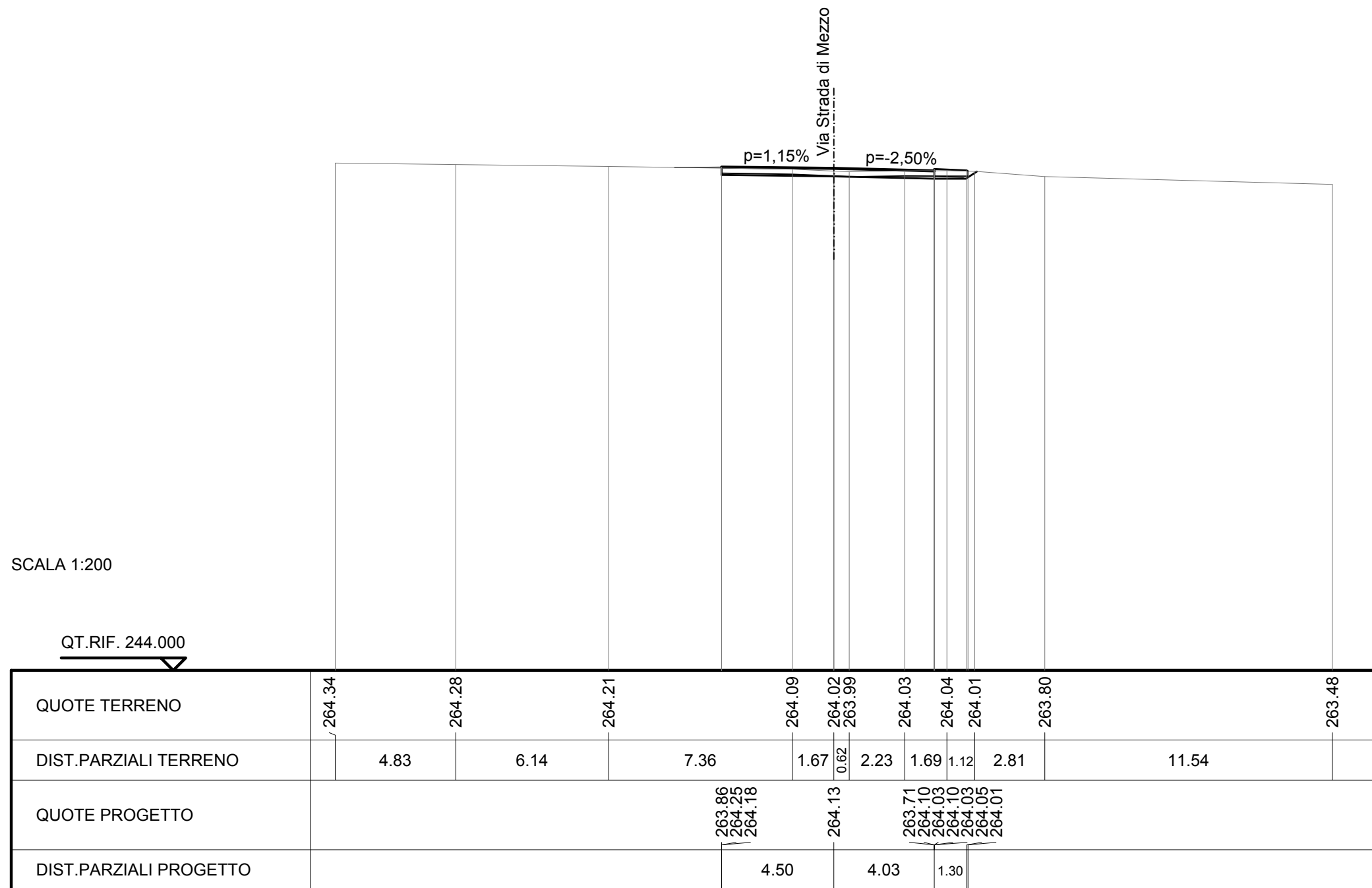
| | |
|-------------------------|----------|
| SCAVI E BONIFICHE | |
| STERRO | 1.645 mq |
| SOVRASTRUTTURA STRADALE | |
| CASSONETTO | 5.747 m |

SEZIONE N. : 2
 QT. PROGETTO : 264.131
 DIST.PROG. : 0+009.928
 DIST.PREC. : 9.928
 DIST.SUCC. : 10.072



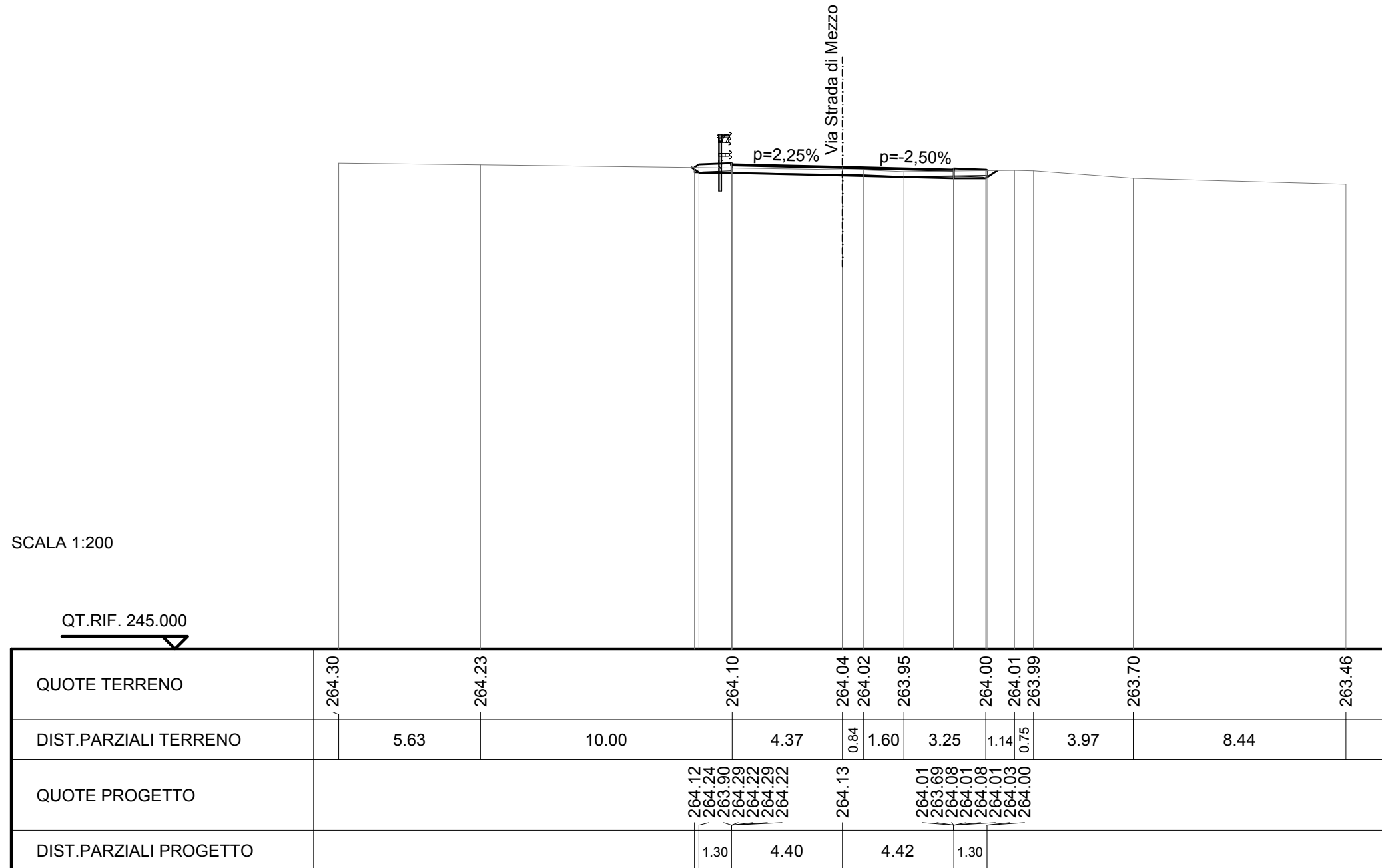
| | |
|-------------------------|----------|
| SCAVI E BONIFICHE | |
| STERRO | 2.662 mq |
| SCOTICO | 9.887 m |
| RILEVATI | |
| TERRENO VEGETALE | 1.435 m |
| SOVRASTRUTTURA STRADALE | |
| RIEMPIMENTO ARGINELLO | 0.079 mq |
| CASSONETTO | 8.531 m |

SEZIONE N. : 3
 QT. PROGETTO : 264.131
 DIST.PROG. : 0+020.000
 DIST.PREC. : 10.072
 DIST.SUCC. : 6.058



| | |
|-------------------------|----------|
| SCAVI E BONIFICHE | |
| STERRO | 2.748 mq |
| SCOTICO | 11.653 m |
| RILEVATI | |
| TERRENO VEGETALE | 3.017 m |
| SOVRASTRUTTURA STRADALE | |
| RIEMPIMENTO ARGINELLO | 0.158 mq |
| CASSONETTO | 8.822 m |

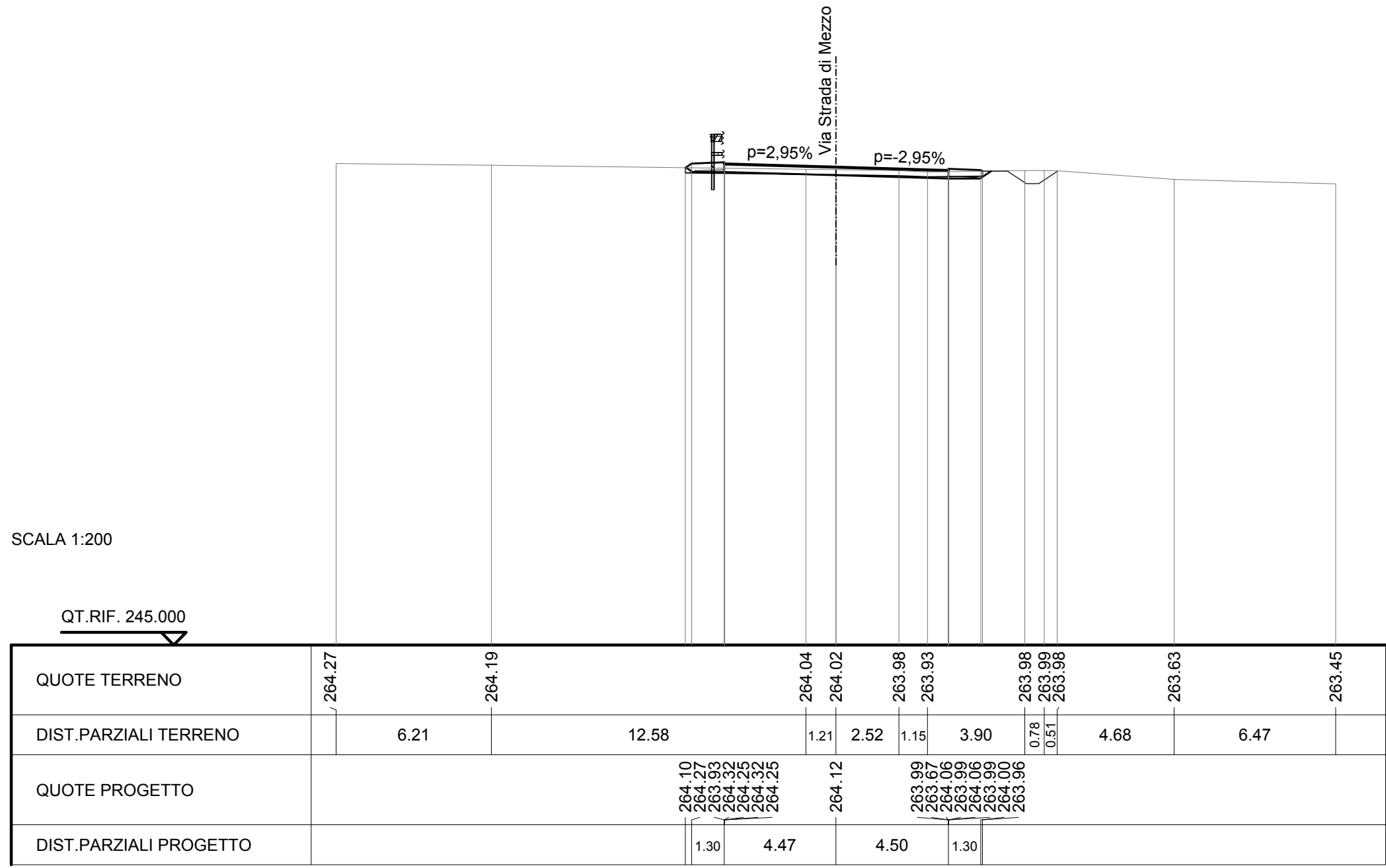
SEZIONE N. : 4
 QT. PROGETTO : 264.126
 DIST.PROG. : 0+026.058
 DIST.PREC. : 6.058
 DIST.SUCC. : 3.942



QT.RIF. 245.000

| | |
|-------------------------|----------|
| SCAVI E BONIFICHE | |
| STERRO | 2.561 mq |
| SCOTICO | 11.895 m |
| RILEVATI | |
| TERRENO VEGETALE | 3.130 m |
| SOVRASTRUTTURA STRADALE | |
| RIEMPIMENTO ARGINELLO | 0.158 mq |
| CASSONETTO | 8.970 m |

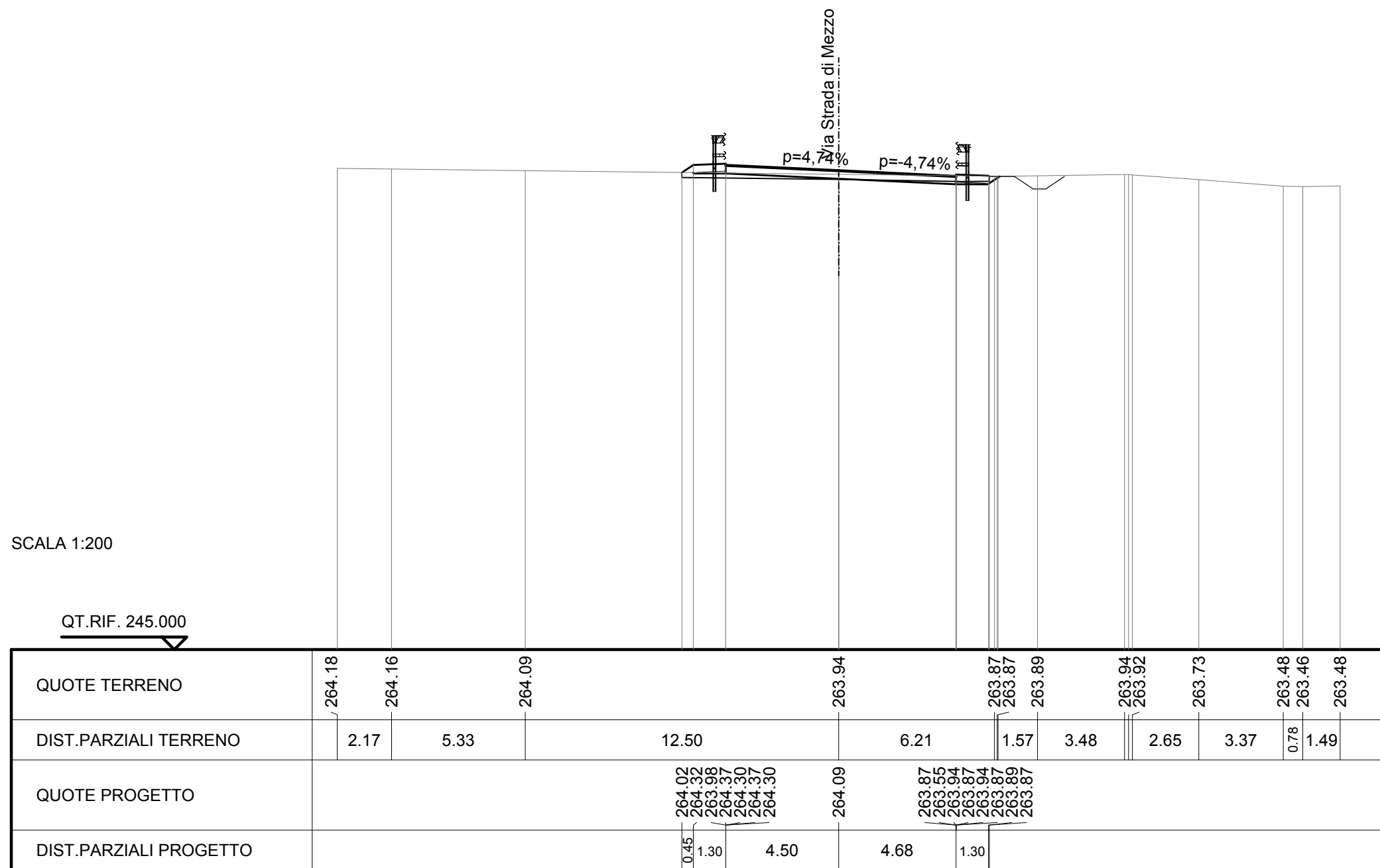
SEZIONE N. : 5
 QT. PROGETTO : 264.118
 DIST.PROG. : 0+030.000
 DIST.PREC. : 3.942
 DIST.SUCC. : 10.000



QT.RIF. 245.000

| | |
|-------------------------|----------|
| SCAVI E BONIFICHE | |
| STERRO | 2.165 mq |
| SCOTICO | 12.259 m |
| RILEVATI | |
| TERRENO VEGETALE | 3.320 m |
| SOVRASTRUTTURA STRADALE | |
| RIEMPIMENTO ARGINELLO | 0.158 mq |
| CASSONETTO | 9.177 m |

SEZIONE N. : 6
 QT. PROGETTO : 264.089
 DIST.PROG. : 0+040.000
 DIST.PREC. : 10.000
 DIST.SUCC. : 10.000

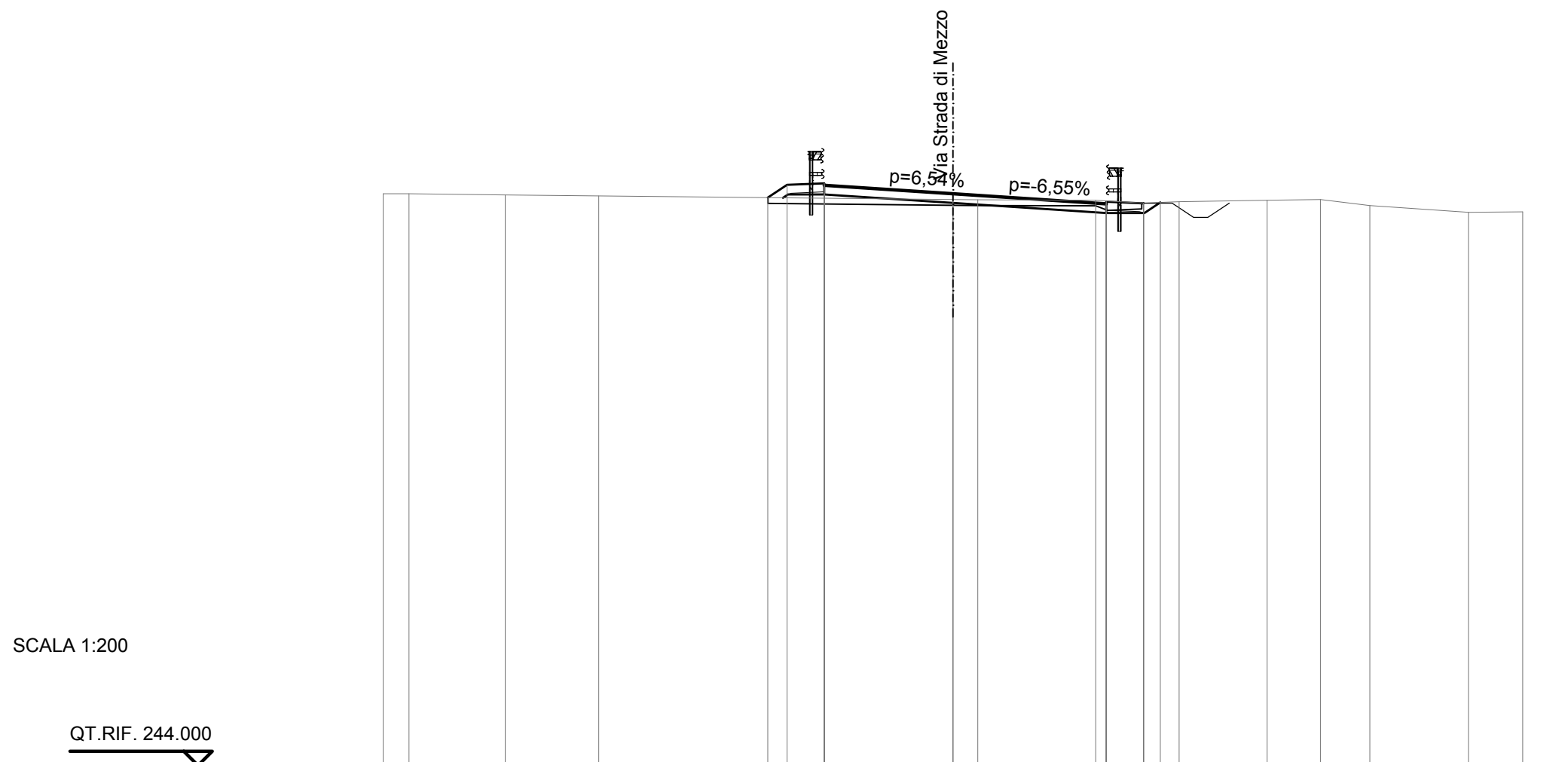


| | |
|-------------------|----------|
| SCAVI E BONIFICHE | |
| STERRO | 2.224 mq |
| SCOTICO | 13.143 m |

| | |
|------------------|----------|
| RILEVATI | |
| RILEVATO | 0.329 mq |
| TERRENO VEGETALE | 3.568 m |

| | |
|-------------------------|----------|
| SOVRASTRUTTURA STRADALE | |
| RIEMPIMENTO ARGINELLO | 0.162 mq |
| CASSONETTO | 9.906 m |

SEZIONE N. : 7
 QT. PROGETTO : 264.059
 DIST.PROG. : 0+050.000
 DIST.PREC. : 10.000
 DIST.SUCC. : 5.000



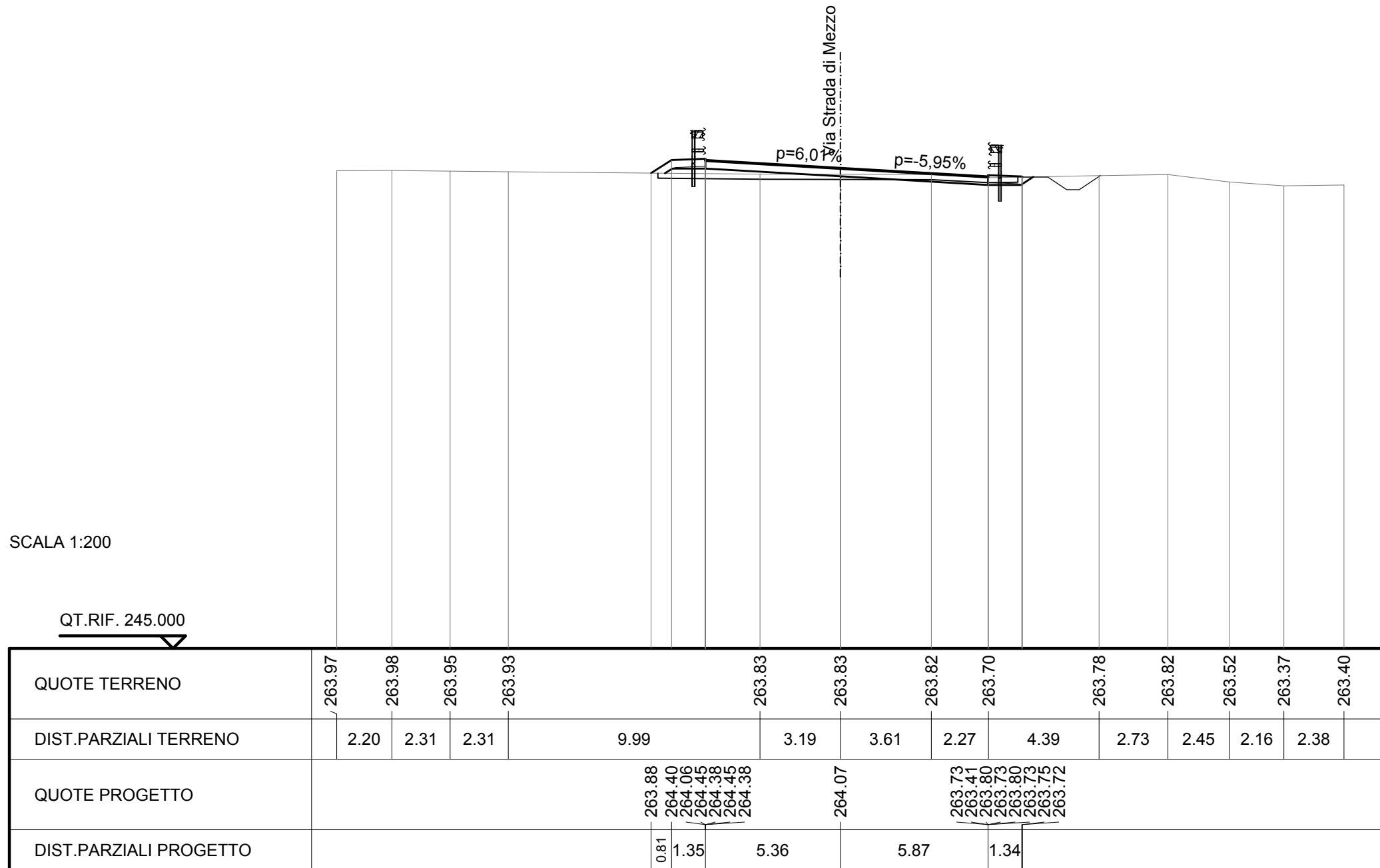
SCALA 1:200

QT.RIF. 244.000

| | | | | | | | | | | | | | | | |
|------------------------|--------|--------|--------|--------|--------|--------|--------|--------|--------|--------|--------|--------|--------|--------|--------|
| QUOTE TERRENO | 264.06 | 264.06 | 264.02 | 263.99 | 263.85 | 263.84 | 263.83 | 263.73 | 263.75 | 263.78 | 263.83 | 263.86 | 263.65 | 263.41 | 263.43 |
| DIST.PARZIALI TERRENO | 0.90 | 3.38 | 3.29 | 12.43 | 0.88 | 4.13 | 1.69 | 0.58 | 0.66 | 3.09 | 1.87 | 1.73 | 3.46 | 1.91 | |
| QUOTE PROGETTO | | | | | 264.06 | | | 263.92 | 263.99 | 263.71 | | | | | |
| DIST.PARZIALI PROGETTO | | | | | 0.67 | | | 1.30 | 4.52 | 5.39 | 1.30 | | | | |

| | |
|-------------------------|----------|
| SCAVI E BONIFICHE | |
| STERRO | 1.817 mq |
| SCOTICO | 14.295 m |
| RILEVATI | |
| RILEVATO | 0.705 mq |
| TERRENO VEGETALE | 3.834 m |
| SOVRASTRUTTURA STRADALE | |
| RIEMPIMENTO ARGINELLO | 0.165 mq |
| CASSONETTO | 11.225 m |

SEZIONE N. : 8
 QT. PROGETTO : 264.068
 DIST.PROG. : 0+055.000
 DIST.PREC. : 5.000
 DIST.SUCC. : 5.914



| | |
|-------------------|----------|
| SCAVI E BONIFICHE | |
| STERRO | 0.081 mq |
| SCOTICO | 19.344 m |

| | |
|------------------|----------|
| RILEVATI | |
| RILEVATO | 0.734 mq |
| TERRENO VEGETALE | 4.818 m |

| | |
|-------------------------|----------|
| SOVRASTRUTTURA STRADALE | |
| RIEMPIMENTO ARGINELLO | 0.195 mq |
| CASSONETTO | 16.215 m |

SEZIONE N. : 9
 QT. PROGETTO : 264.143
 DIST.PROG. : 0+060.914
 DIST.PREC. : 5.914
 DIST.SUCC. : 1.501

