

MATRICE DI REVISIONE

REV	DATA	DESCRIZIONE MODIFICA
0		
1		
2		
3		
4		
5		

N.B.: LA TAVOLA SOSTITUISCE QUELLA RELATIVA AL CODICE E DEL PROGETTO ESECUTIVO



COLLEGAMENTO AUTOSTRADALE DALMINE - COMO - VARESE - VALICO DEL GAGGIOLO E OPERE AD ESSO CONNESSE CODICE C.U.P. F11B06000270007 TRATTE B1, B2, C, D, TRVA13+14, GREENWAY

AS BUILT

TRATTA B1 - SVINCOLO DI LOMAZZO (da Pk -0+850 a Pk 1+800)

PROGETTO STRADALE
VIABILITA' INTERFERITA
VIABILITA' PEVERELLI
SEZIONI TRASVERSALI

IDENTIFICAZIONE ELABORATO

CODICE PROGETTO: F00107B

FASE PROGETTUALE	WBS							
	LOTTO	ZONA	OPERA	TRATTO D'OPERA	AMBITO	TIPO ELABORATO	PROGRESSIVO	REVISIONE
A	0	I01	GE000	0	SD	SZ	002	E

IMPRESA

RAGGRUPPAMENTO TEMPORANEO IMPRESE:

<i>Mandataria</i>	<i>Mandante</i>	<i>Mandante</i>	<i>Mandante cooptata</i>
STRABAG A.G.	GLF Grandi Lavori Fincosit S.p.A.	Impresa costruzioni Giuseppe Maltauro S.p.A.	STRABAG S.p.A.



Scala: 1:200

DATA DESCRIZIONE REV

DATA	DESCRIZIONE	REV
Settembre 2015	Emissione	E

PROGETTISTA - PROGETTO ESECUTIVO DI DETTAGLIO

RAGGRUPPAMENTO TEMPORANEO PROGETTISTI:

<i>Mandataria</i>	<i>Mandante</i>	<i>Mandante</i>	<i>Mandante</i>
3TI PROGETTI ITALIA INGEGNERIA INTEGRATA S.p.A.	GP Ingegneria srl GESTIONE PROGETTI DI INGEGNERIA	costruttori costruttori	Arch. Salvatore Vermiglio

CONCEDENTE



RESPONSABILE DI PROGETTO ED INCARICATO
DELL'INTEGRAZIONE FRA LE VARIE
PRESTAZIONI:

Ing. Alberto Cecchini



CONCESSIONARIO



Direttore Tecnico:
Ing. Enrico Arini
Referente Tecnico:
Ing. Sabrina Lattuada

ELABORAZIONE PROGETTUALE

PROGETTISTA:

3TI PROGETTI ITALIA S.p.A.

3TI ITALIA S.p.A.
DIRETTORE TECNICO
Ing. Stefano Luca Possati
Ordine degli Ingegneri
Provincia di Roma n. 20809

APPROVATO



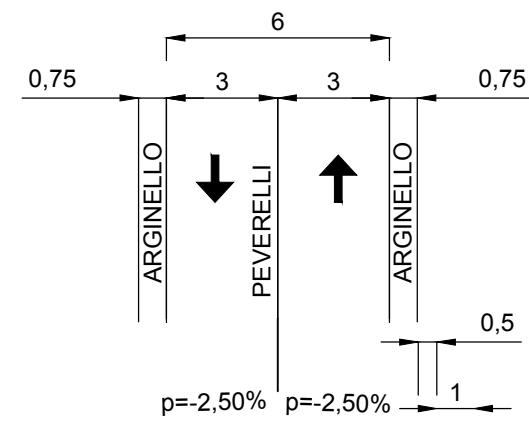
Il Direttore dei Lavori:
Ing. Francesco Domanico

Redatto: Vespa

Verificato: Lopes

Approvato: Possati

SEZIONE VIABILITA' PEVERELLI



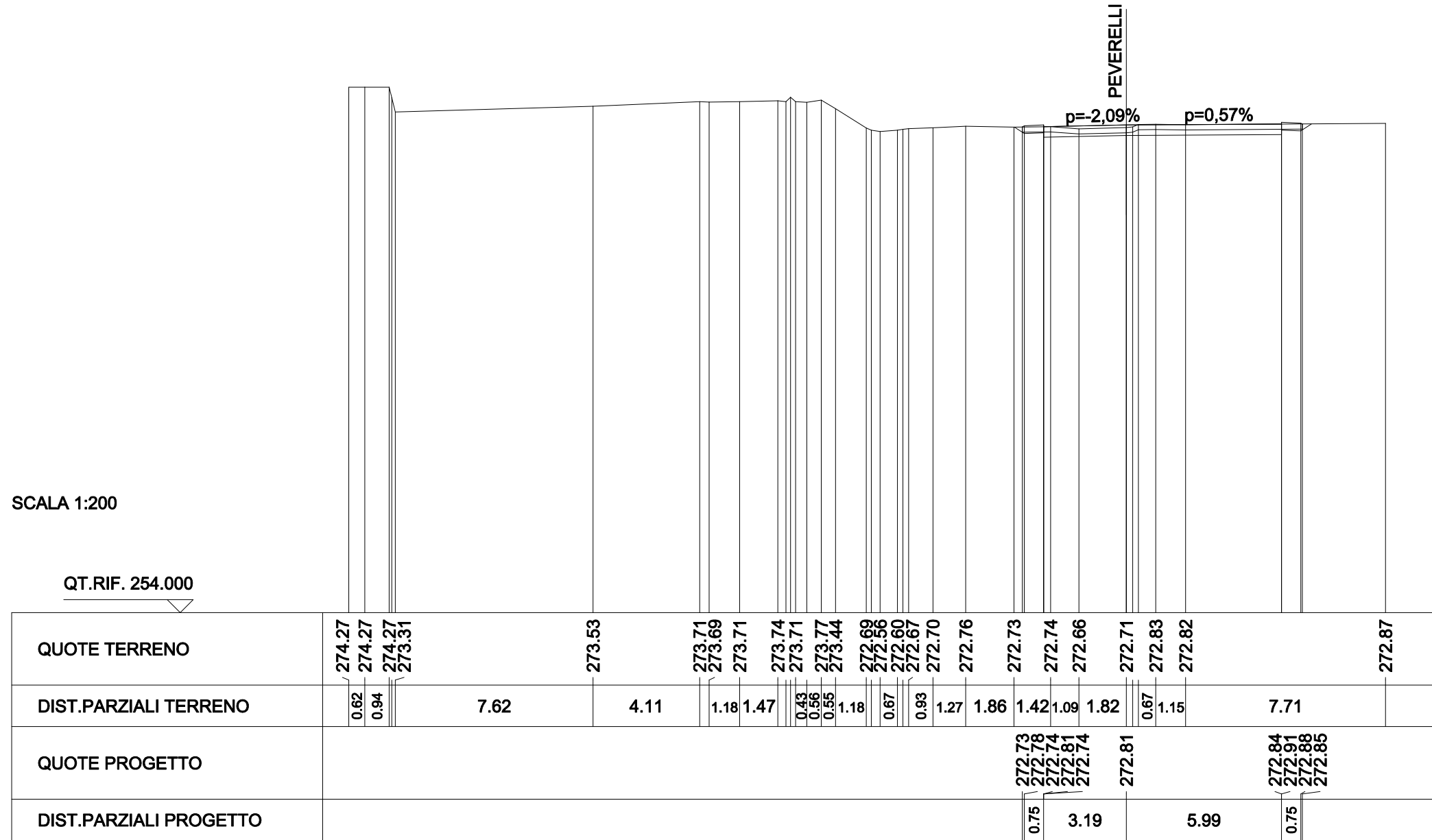
SCALA 1:200

QT.RIF. 260.000

QUOTE TERRENO	264.03		264.20	264.21	264.21	264.24		264.37	264.41	264.46	
DIST.PARZIALI TERRENO		13.59	0.82	0.54	1.29		13.75		4.54	5.46	
QUOTE PROGETTO			264.33	264.42	264.38	264.45	264.38	264.45	264.45	264.42	264.40
DIST.PARZIALI PROGETTO			0.75	3.00		3.00		0.75			

SCAVI E BONIFICHE	
STERRO	3.878 mq
PREPARAZIONE PIANO DI POSA	10.822 m
RILEVATI	
TERRENO VEGETALE	1.789 m
SOVRASTRUTTURA STRADALE	
CASSONETTO	9.175 m

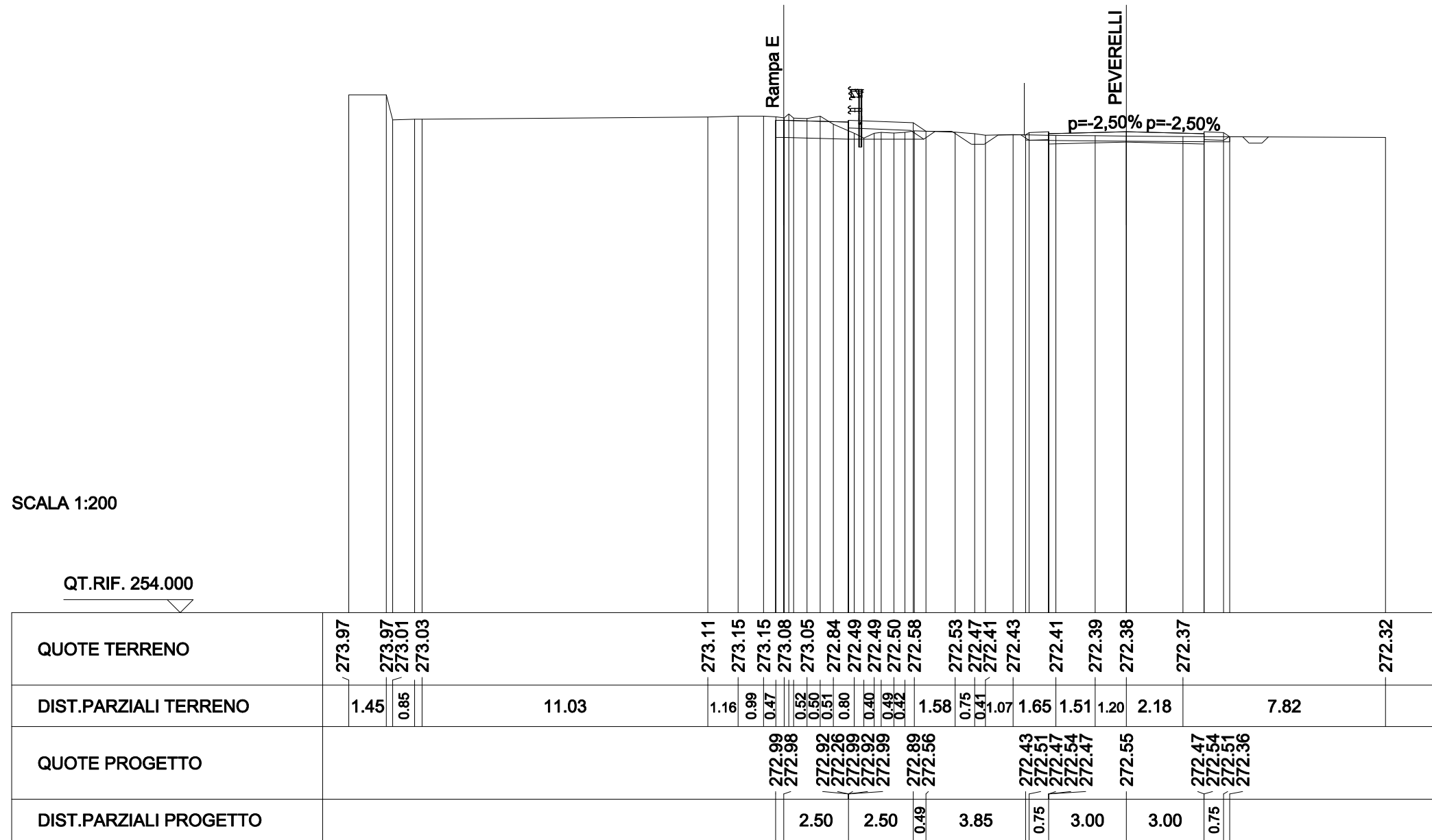
SEZIONE N. : P1
 QT. PROGETTO : 272.806
 DIST.PROG. : 0+000.000
 DIST.SUCC. : 20.961



SCAVI E BONIFICHE	
STERRO	1.918 mq
PREPARAZIONE PIANO DI POSA	7.868 m
FOSSO	0.182 mq
RILEVATI	
TERRENO VEGETALE	2.083 m
SOVRASTRUTTURA STRADALE	
CASSONETTO	6.000 m

SEZIONE N. : 1c
 QT. PROGETTO : 272.984
 DIST.PROG. : 0+075.000

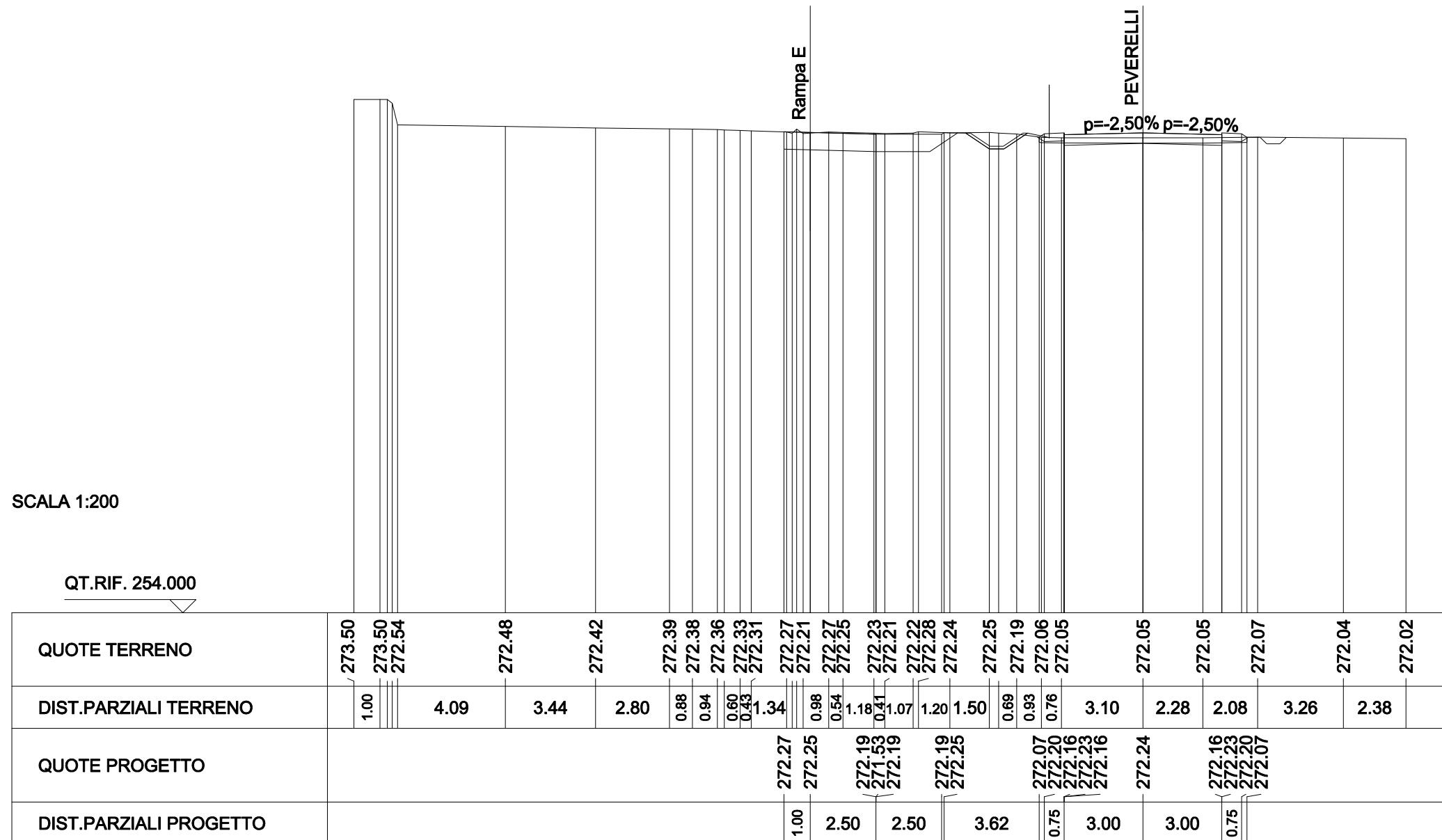
SEZIONE N. : P2
 QT. PROGETTO : 272.549
 DIST.PROG. : 0+020.961
 DIST.PREC. : 20.961
 DIST.SUCC. : 25.277



SCAVI E BONIFICHE	
STERRO	1.746 mq
PREPARAZIONE PIANO DI POSA	7.898 m
FOSSO	0.188 mq
RILEVATI	
TERRENO VEGETALE	2.118 m
SOVRASTRUTTURA STRADALE	
CASSONETTO	6.000 m

SEZIONE N. : 1d
 QT. PROGETTO : 272.248
 DIST.PROG. : 0+100.000

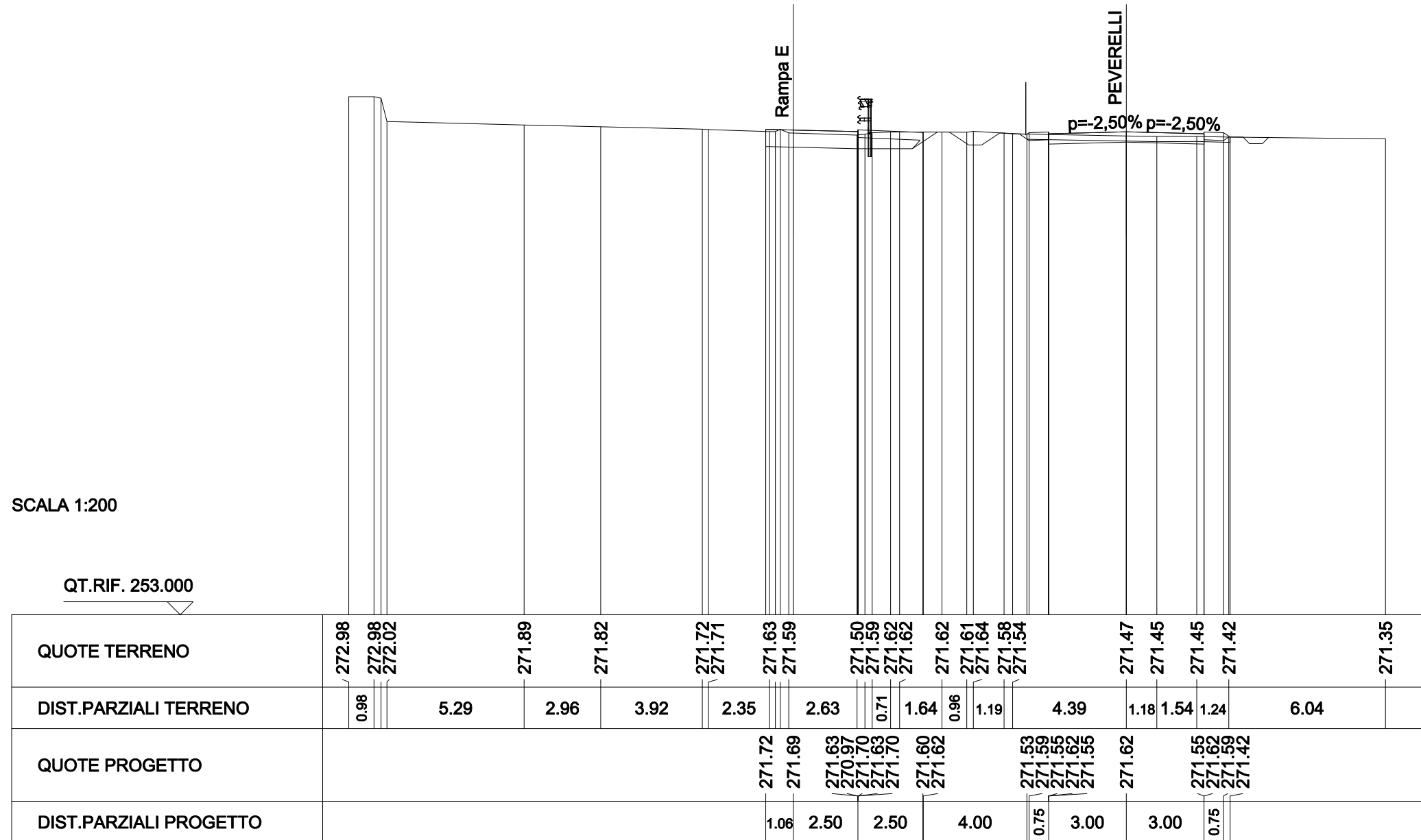
SEZIONE N. : P3
 QT. PROGETTO : 272.238
 DIST.PROG. : 0+046.238
 DIST.PREC. : 25.277
 DIST.SUCC. : 25.000



SCAVI E BONIFICHE	
STERRO	2.039 mq
PREPARAZIONE PIANO DI POSA	7.836 m
FOSSO	0.175 mq
RILEVATI	
TERRENO VEGETALE	2.043 m
SOVRASTRUTTURA STRADALE	
CASSONETTO	6.000 m

SEZIONE N. : 1f
 QT. PROGETTO : 271.693
 DIST.PROG. : 0+150.000

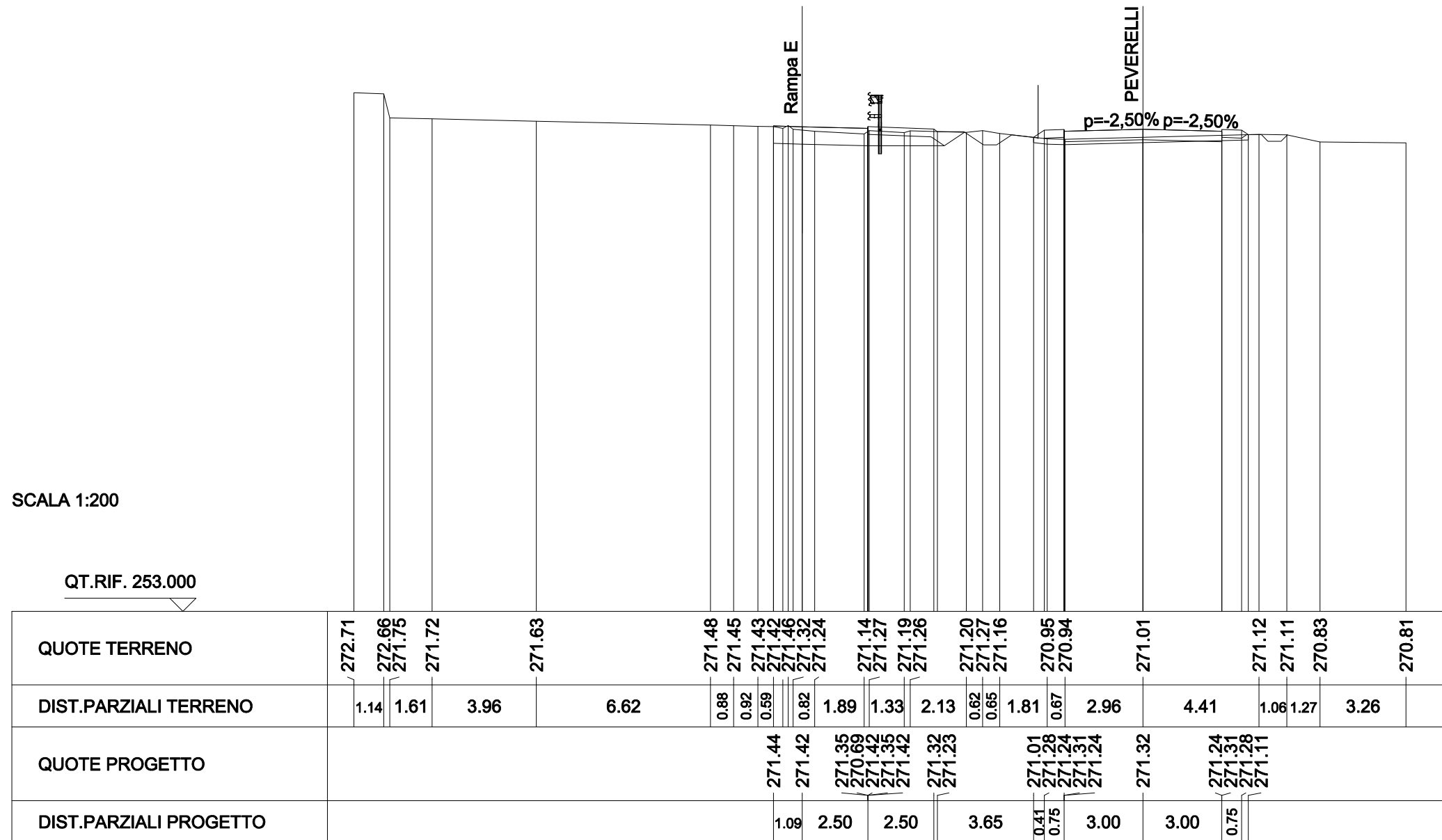
SEZIONE N. : P5
 QT. PROGETTO : 271.624
 DIST.PROG. : 0+096.238
 DIST.PREC. : 25.000
 DIST.SUCC. : 25.000



SCAVI E BONIFICHE	
STERRO	0.892 mq
PREPARAZIONE PIANO DI POSA	8.165 m
FOSSO	0.193 mq
RILEVATI	
RILEVATO	0.037 mq
TERRENO VEGETALE	2.432 m
SOVRASTRUTTURA STRADALE	
CASSONETTO	6.000 m

SEZIONE N. : 1g
 QT. PROGETTO : 271.416
 DIST.PROG. : 0+175.000

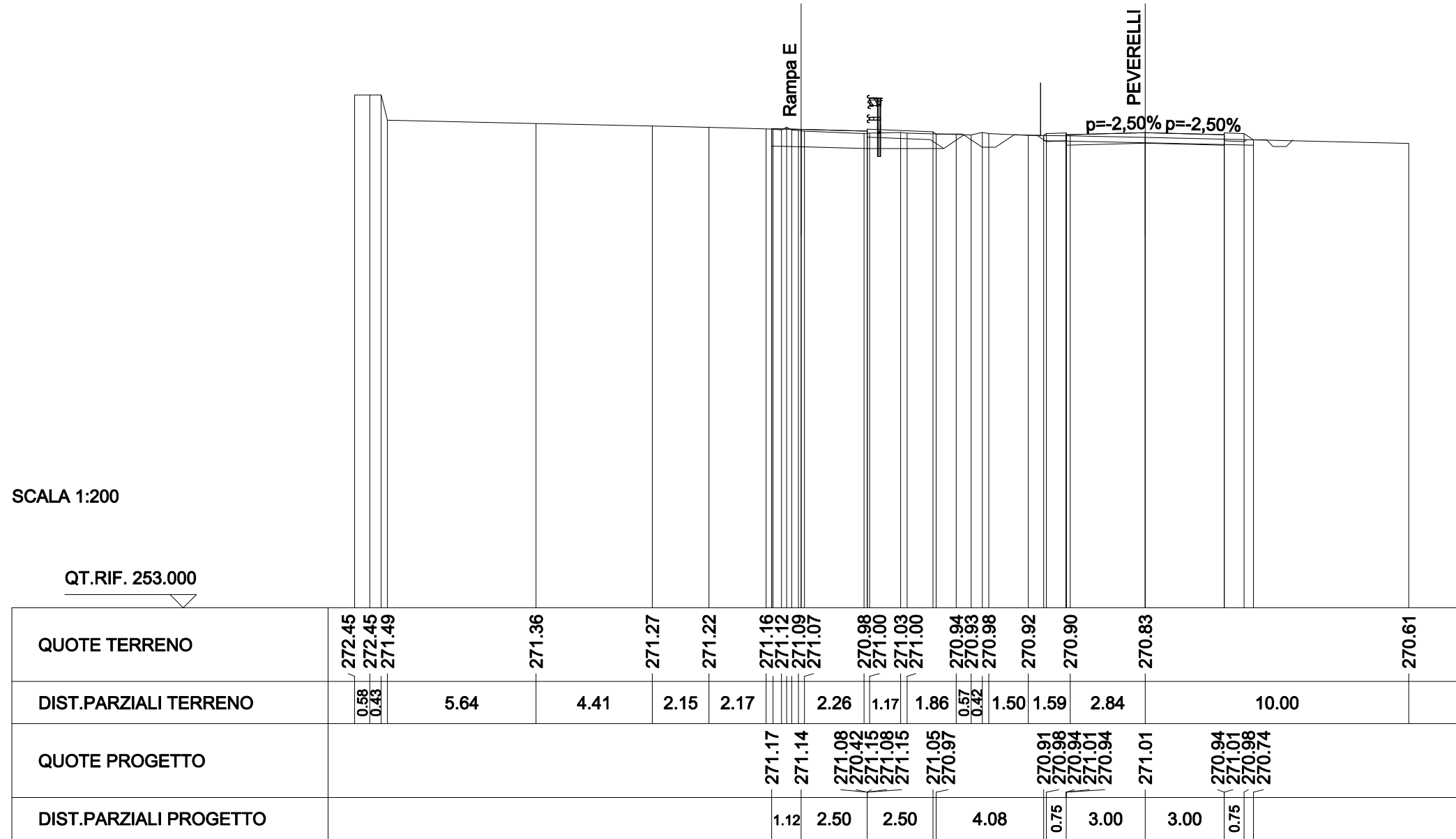
SEZIONE N. : P6
 QT. PROGETTO : 271.317
 DIST.PROG. : 0+121.238
 DIST.PREC. : 25.000
 DIST.SUCC. : 25.000



SCAVI E BONIFICHE	
STERRO	1.795 mq
PREPARAZIONE PIANO DI POSA	7.959 m
FOSSO	0.166 mq
RILEVATI	
TERRENO VEGETALE	2.190 m
SOVRASTRUTTURA STRADALE	
CASSONETTO	6.000 m

SEZIONE N. : 1h
 QT. PROGETTO : 271.139
 DIST.PROG. : 0+200.000

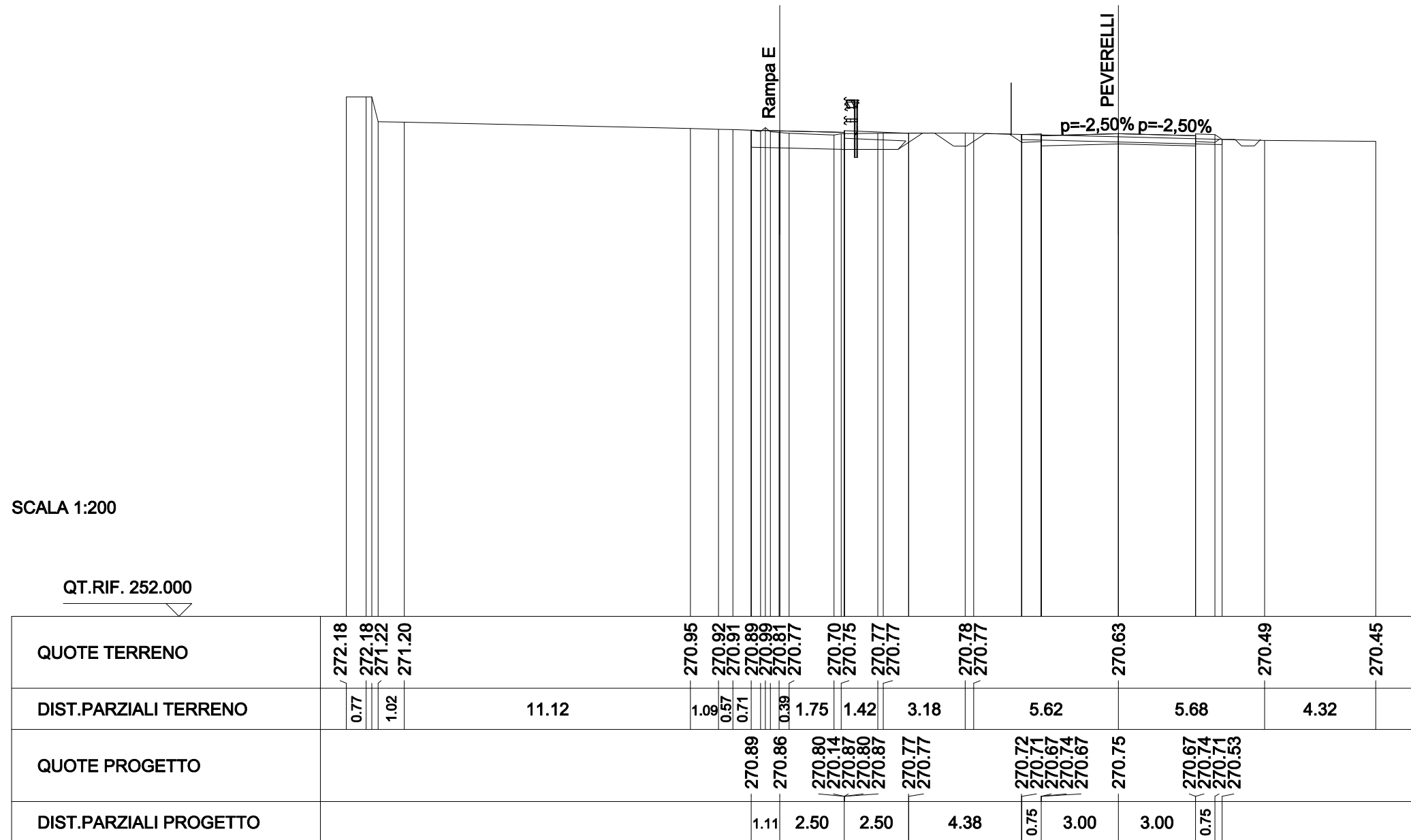
SEZIONE N. : P7
 QT. PROGETTO : 271.012
 DIST.PROG. : 0+146.238
 DIST.PREC. : 25.000
 DIST.SUCC. : 25.000



SCAVI E BONIFICHE	
STERRO	2.284 mq
PREPARAZIONE PIANO DI POSA	7.800 m
FOSSO	0.163 mq
RILEVATI	
TERRENO VEGETALE	1.999 m
SOVRASTRUTTURA STRADALE	
CASSONETTO	6.000 m

SEZIONE N. : 1i
 QT. PROGETTO : 270.861
 DIST.PROG. : 0+225.000

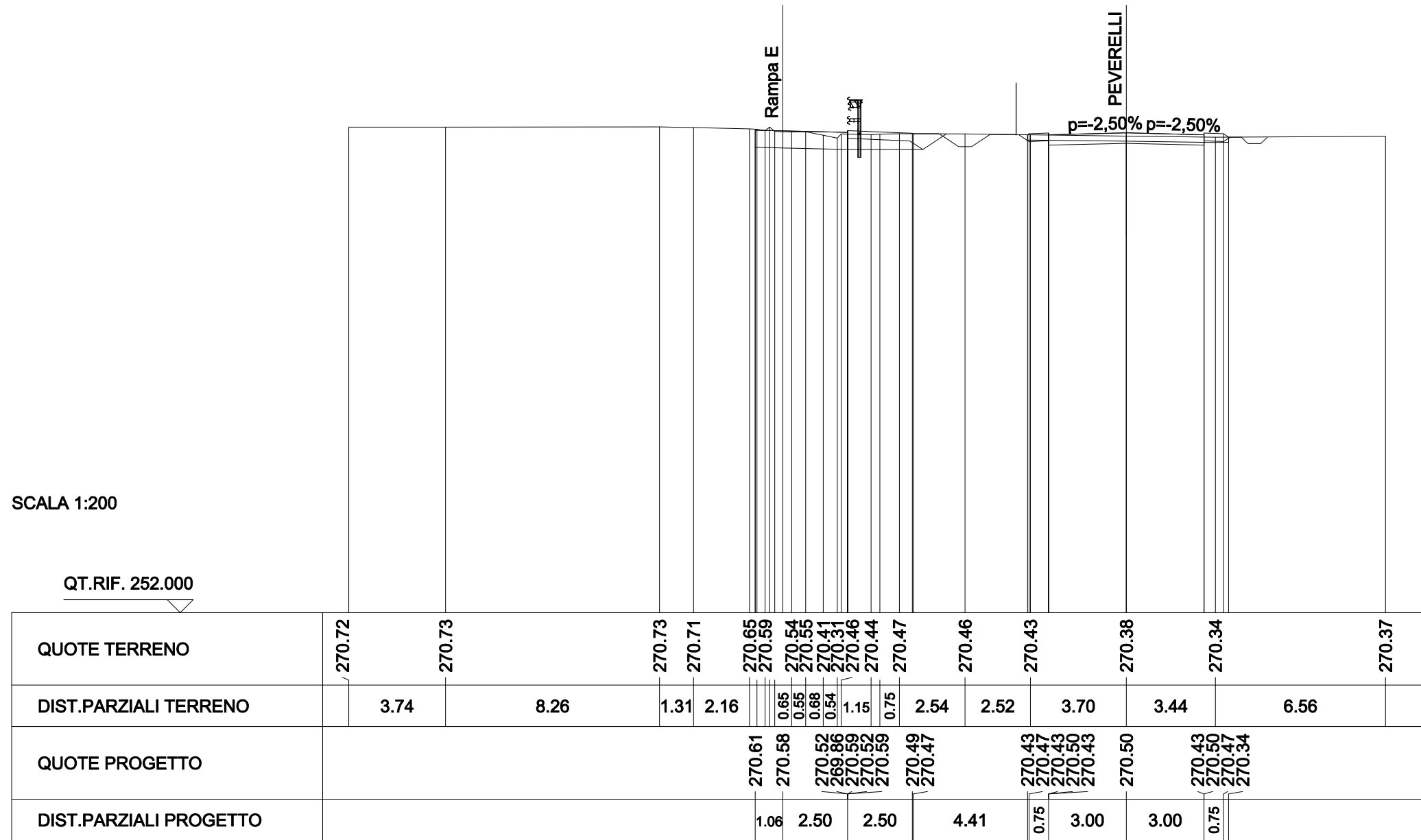
SEZIONE N. : P8
 QT. PROGETTO : 270.750
 DIST.PROG. : 0+171.238
 DIST.PREC. : 25.000
 DIST.SUCC. : 25.000



SCAVI E BONIFICHE	
STERRO	2.253 mq
PREPARAZIONE PIANO DI POSA	7.753 m
FOSSO	0.194 mq
RILEVATI	
TERRENO VEGETALE	1.944 m
SOVRASTRUTTURA STRADALE	
CASSONETTO	6.000 m

SEZIONE N. : 1j
 QT. PROGETTO : 270.584
 DIST.PROG. : 0+250.000

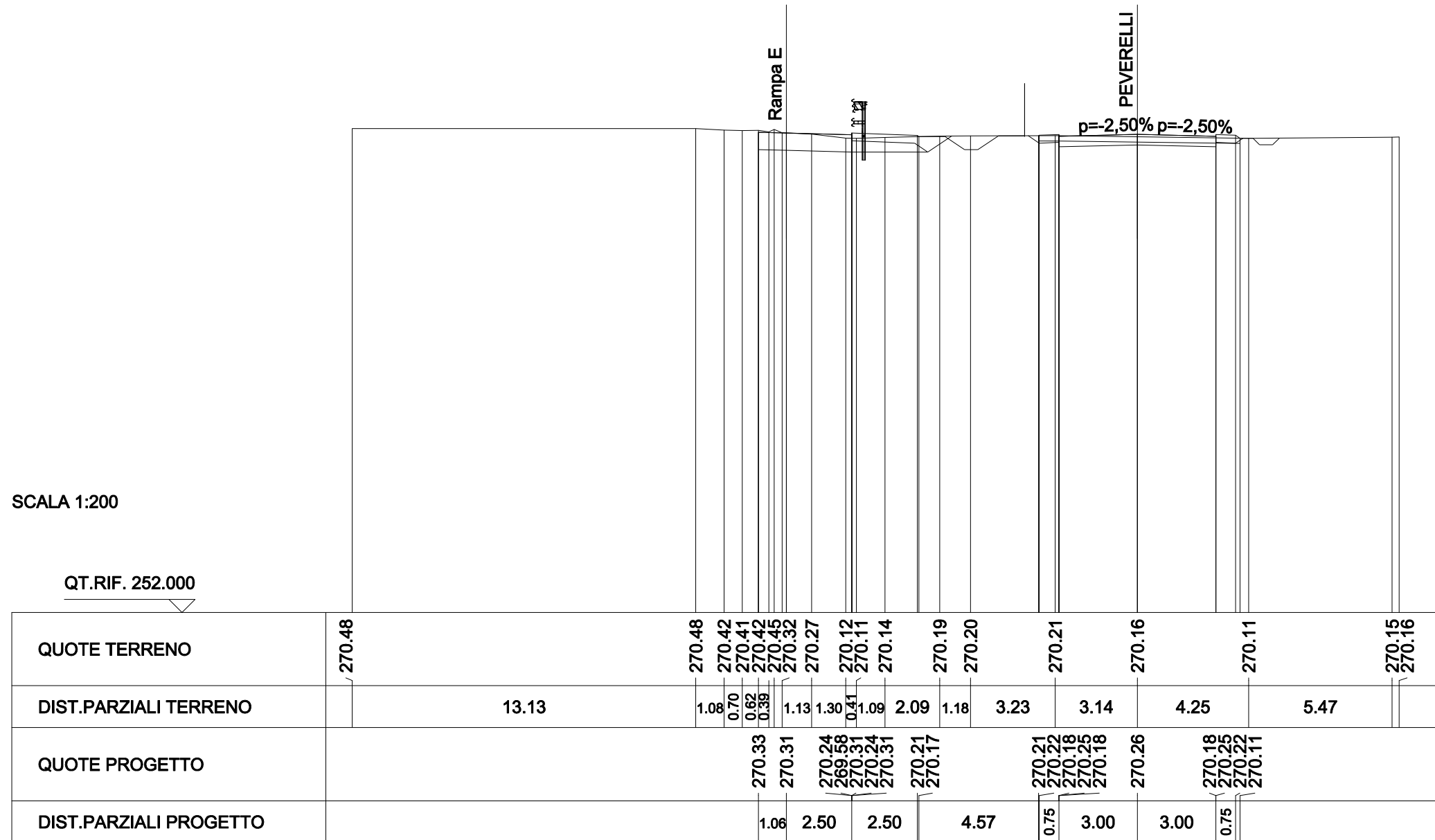
SEZIONE N. : P9
 QT. PROGETTO : 270.503
 DIST.PROG. : 0+196.238
 DIST.PREC. : 25.000
 DIST.SUCC. : 24.942



SCAVI E BONIFICHE	
STERRO	2.487 mq
PREPARAZIONE PIANO DI POSA	7.693 m
FOSSO	0.189 mq
RILEVATI	
TERRENO VEGETALE	1.872 m
SOVRASTRUTTURA STRADALE	
CASSONETTO	6.000 m

SEZIONE N. : 1k
 QT. PROGETTO : 270.307
 DIST.PROG. : 0+275.000

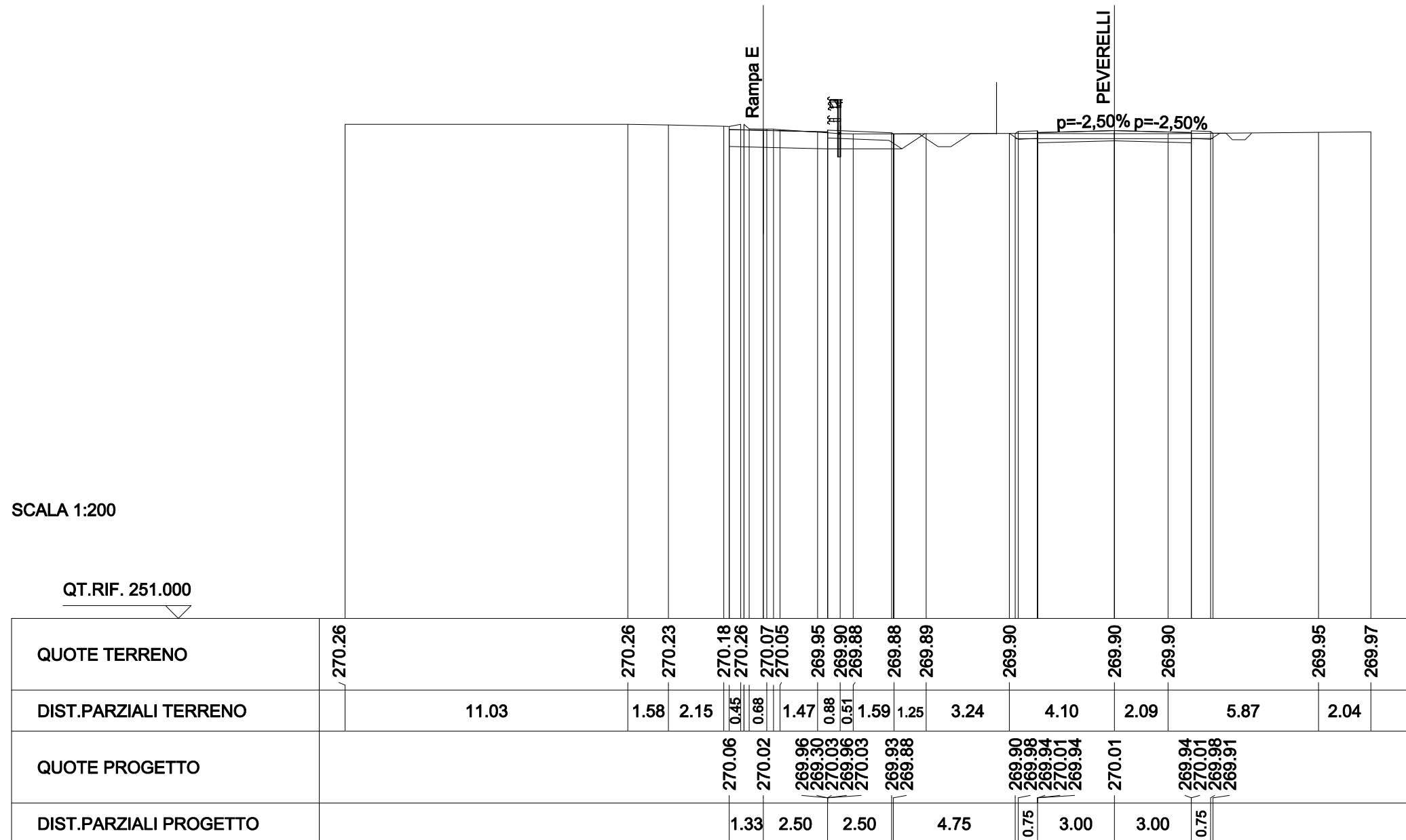
SEZIONE N. : P10
 QT. PROGETTO : 270.257
 DIST.PROG. : 0+221.180
 DIST.PREC. : 24.942
 DIST.SUCC. : 24.739



SCAVI E BONIFICHE	
STERRO	2.333 mq
PREPARAZIONE PIANO DI POSA	7.714 m
FOSSO	0.198 mq
RILEVATI	
TERRENO VEGETALE	1.899 m
SOVRASTRUTTURA STRADALE	
CASSONETTO	6.000 m

SEZIONE N. : 11
 QT. PROGETTO : 270.022
 DIST.PROG. : 0+300.000

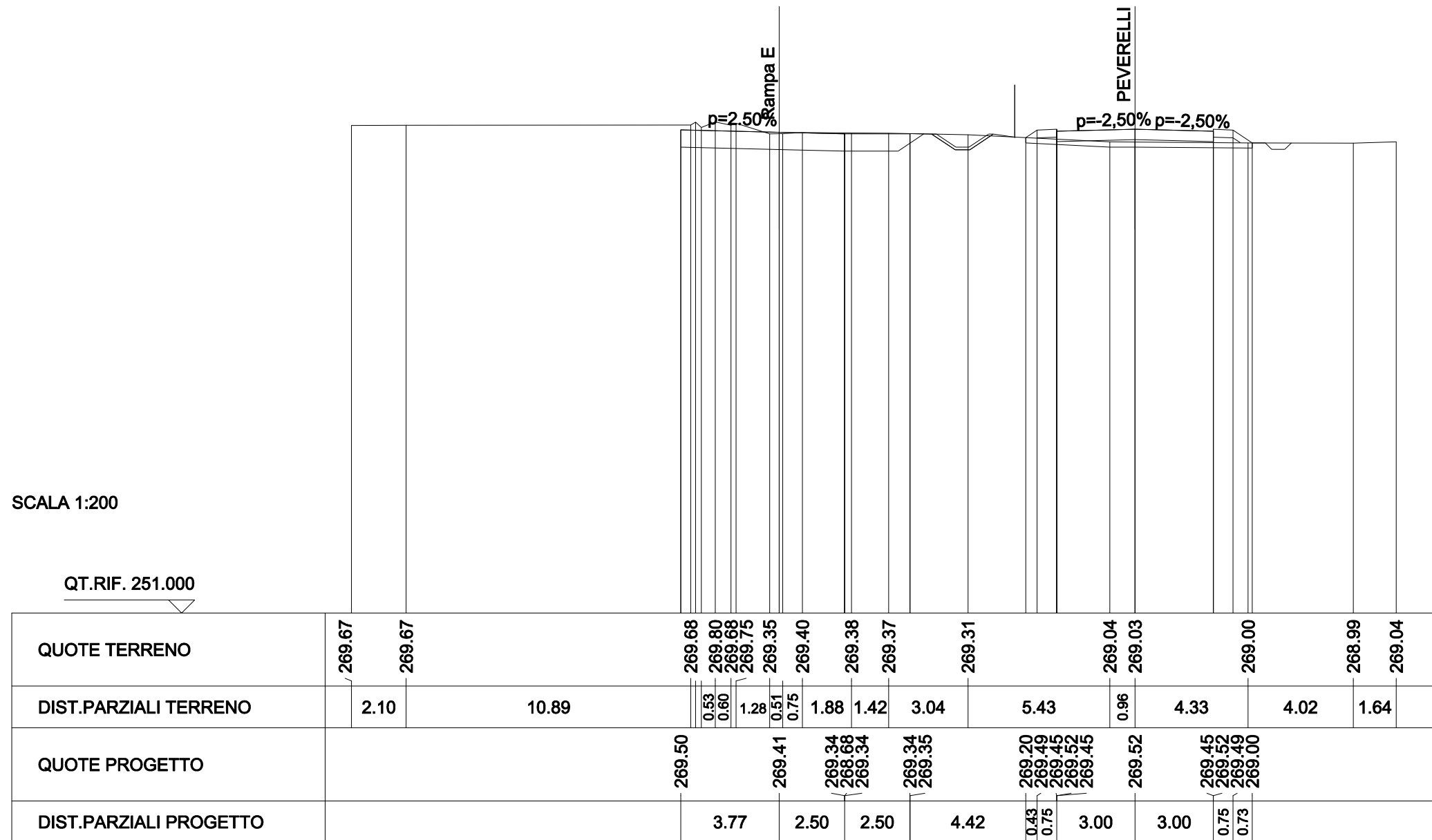
SEZIONE N. : P11
 QT. PROGETTO : 270.013
 DIST.PROG. : 0+245.919
 DIST.PREC. : 24.739
 DIST.SUCC. : 24.715



SCAVI E BONIFICHE	
STERRO	0.056 mq
PREPARAZIONE PIANO DI POSA	8.673 m
FOSSO	0.185 mq
RILEVATI	
RILEVATO	0.509 mq
TERRENO VEGETALE	3.047 m
SOVRASTRUTTURA STRADALE	
CASSONETTO	6.000 m

SEZIONE N. : 1n
 QT. PROGETTO : 269.406
 DIST.PROG. : 0+350.000

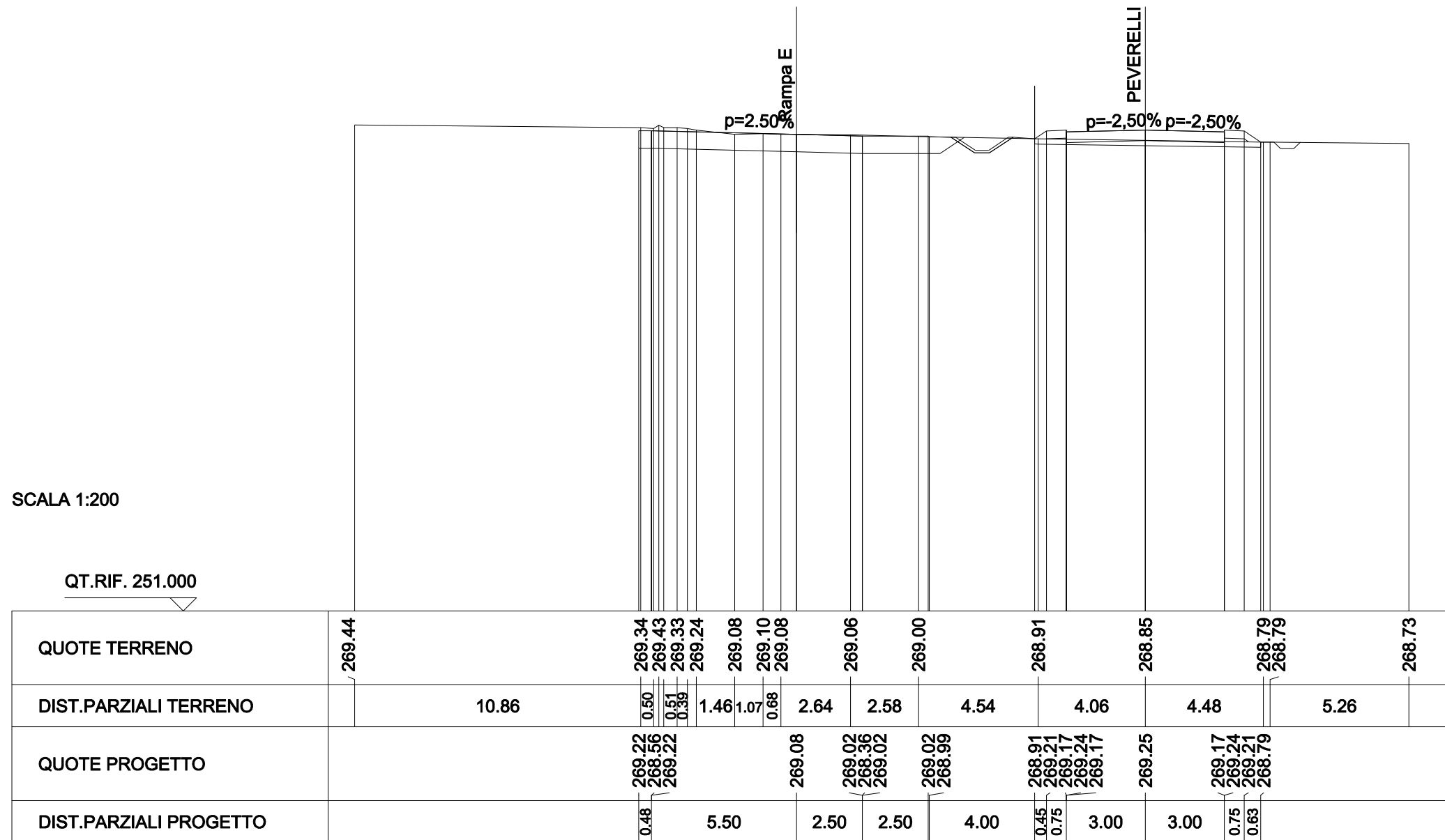
SEZIONE N. : P13
 QT. PROGETTO : 269.525
 DIST.PROG. : 0+295.350
 DIST.PREC. : 24.716
 DIST.SUCC. : 24.978



SCAVI E BONIFICHE	
STERRO	0.267 mq
PREPARAZIONE PIANO DI POSA	8.578 m
FOSSO	0.178 mq
RILEVATI	
RILEVATO	0.120 mq
TERRENO VEGETALE	2.937 m
SOVRASTRUTTURA STRADALE	
CASSONETTO	6.000 m

SEZIONE N. : 1o
 QT. PROGETTO : 269.080
 DIST.PROG. : 0+375.000

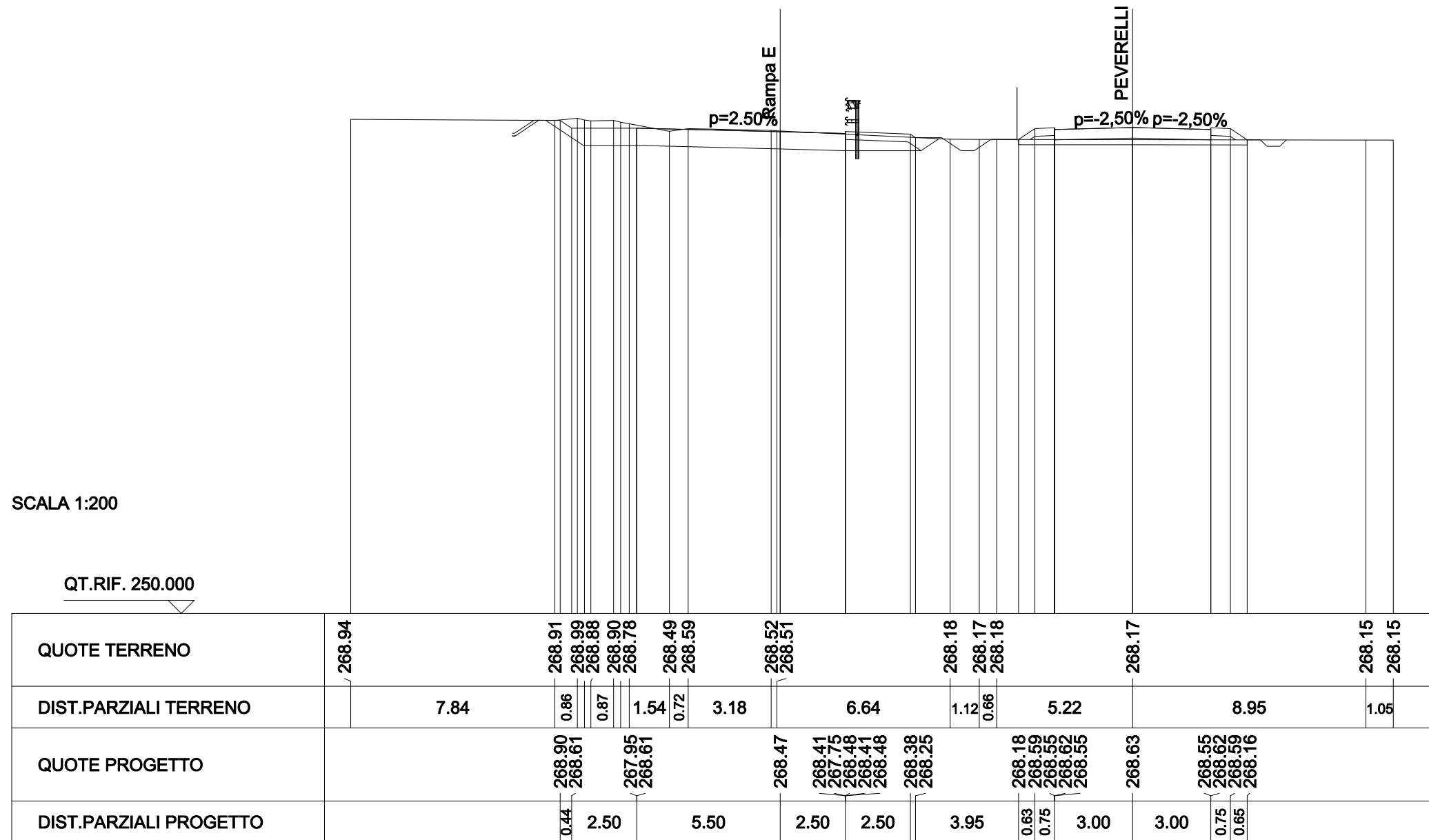
SEZIONE N. : P14
 QT. PROGETTO : 269.247
 DIST.PROG. : 0+320.328
 DIST.PREC. : 24.978
 DIST.SUCC. : 25.227



SCAVI E BONIFICHE	
STERRO	0.009 mq
PREPARAZIONE PIANO DI POSA	8.778 m
FOSSO	0.187 mq
RILEVATI	
RILEVATO	0.383 mq
TERRENO VEGETALE	3.177 m
SOVRASTRUTTURA STRADALE	
CASSONETTO	6.000 m

SEZIONE N. : 1q
 QT. PROGETTO : 268.469
 DIST.PROG. : 0+425.000

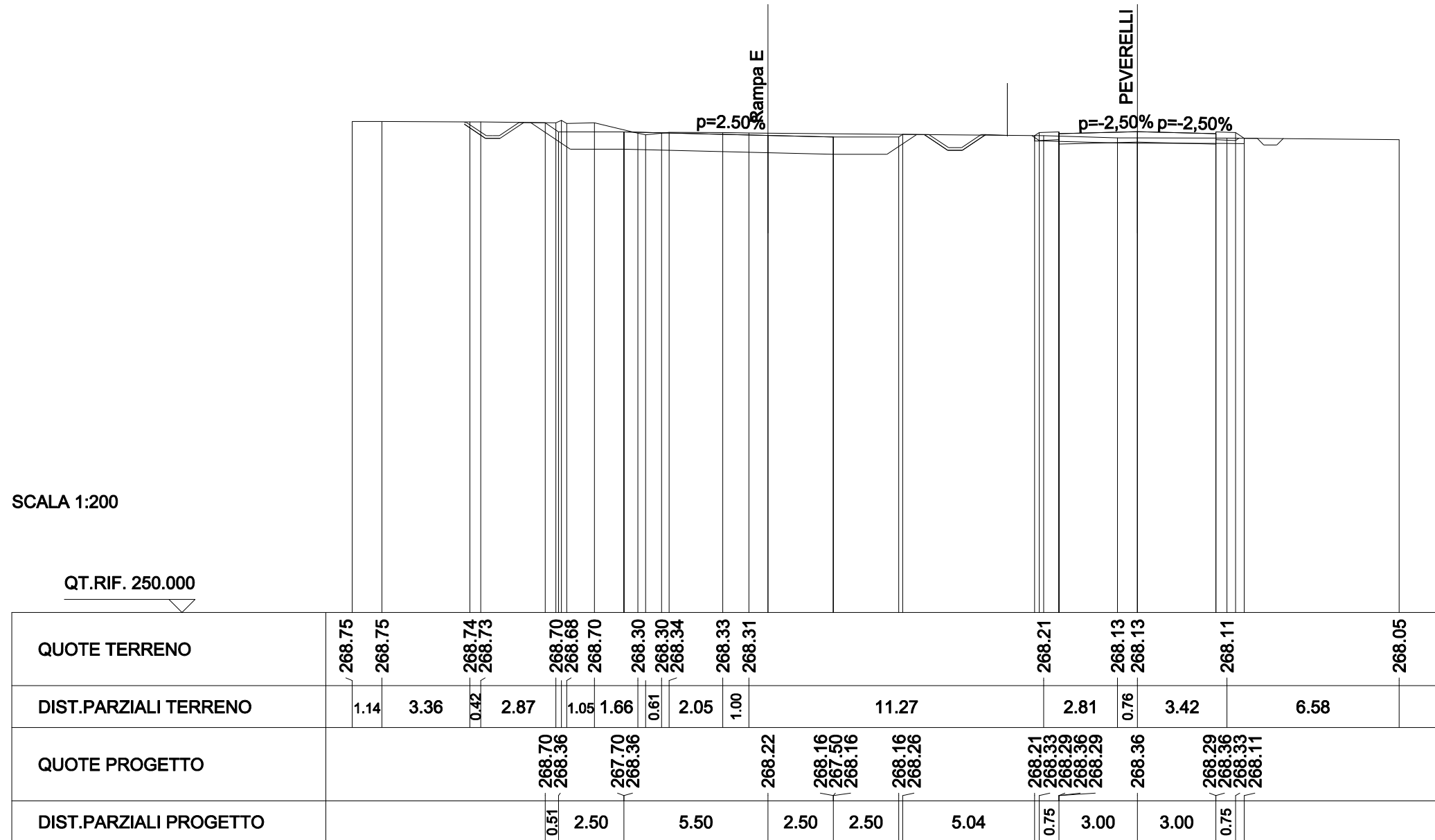
SEZIONE N. : P16
 QT. PROGETTO : 268.629
 DIST.PROG. : 0+370.789
 DIST.PREC. : 25.234
 DIST.SUCC. : 21.961



SCAVI E BONIFICHE	
STERRO	1.469 mq
PREPARAZIONE PIANO DI POSA	8.004 m
FOSSO	0.179 mq
RILEVATI	
TERRENO VEGETALE	2.246 m
SOVRASTRUTTURA STRADALE	
CASSONETTO	6.000 m

SEZIONE N. : 1r
 QT. PROGETTO : 268.219
 DIST.PROG. : 0+446.751

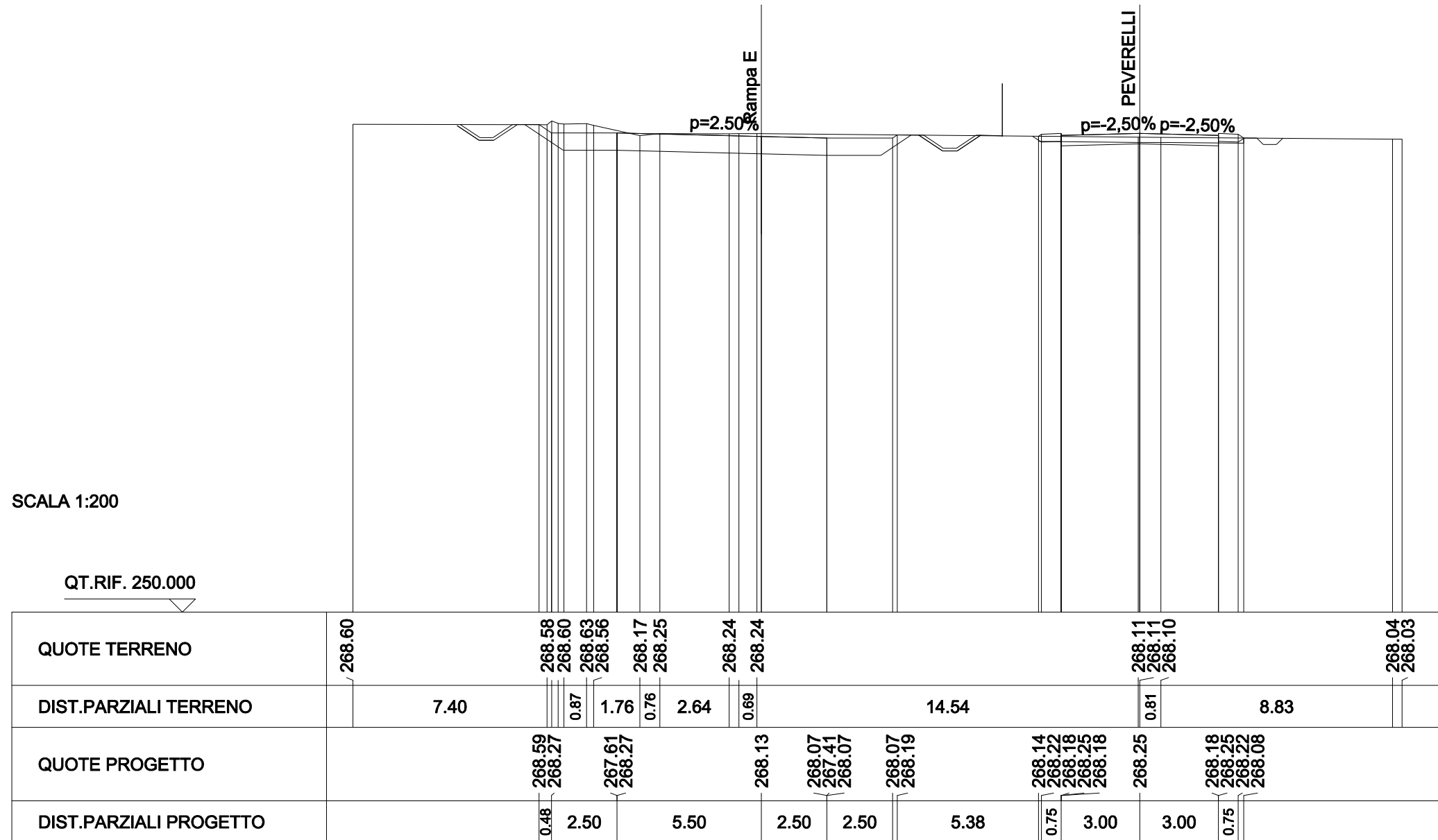
SEZIONE N. : P17
 QT. PROGETTO : 268.361
 DIST.PROG. : 0+392.750
 DIST.PREC. : 21.961
 DIST.SUCC. : 8.832



SCAVI E BONIFICHE	
STERRO	2.084 mq
PREPARAZIONE PIANO DI POSA	7.822 m
FOSSO	0.181 mq
RILEVATI	
TERRENO VEGETALE	2.029 m
SOVRASTRUTTURA STRADALE	
CASSONETTO	6.000 m

SEZIONE N. : 2
 QT. PROGETTO : 268.132
 DIST.PROG. : 0+455.569

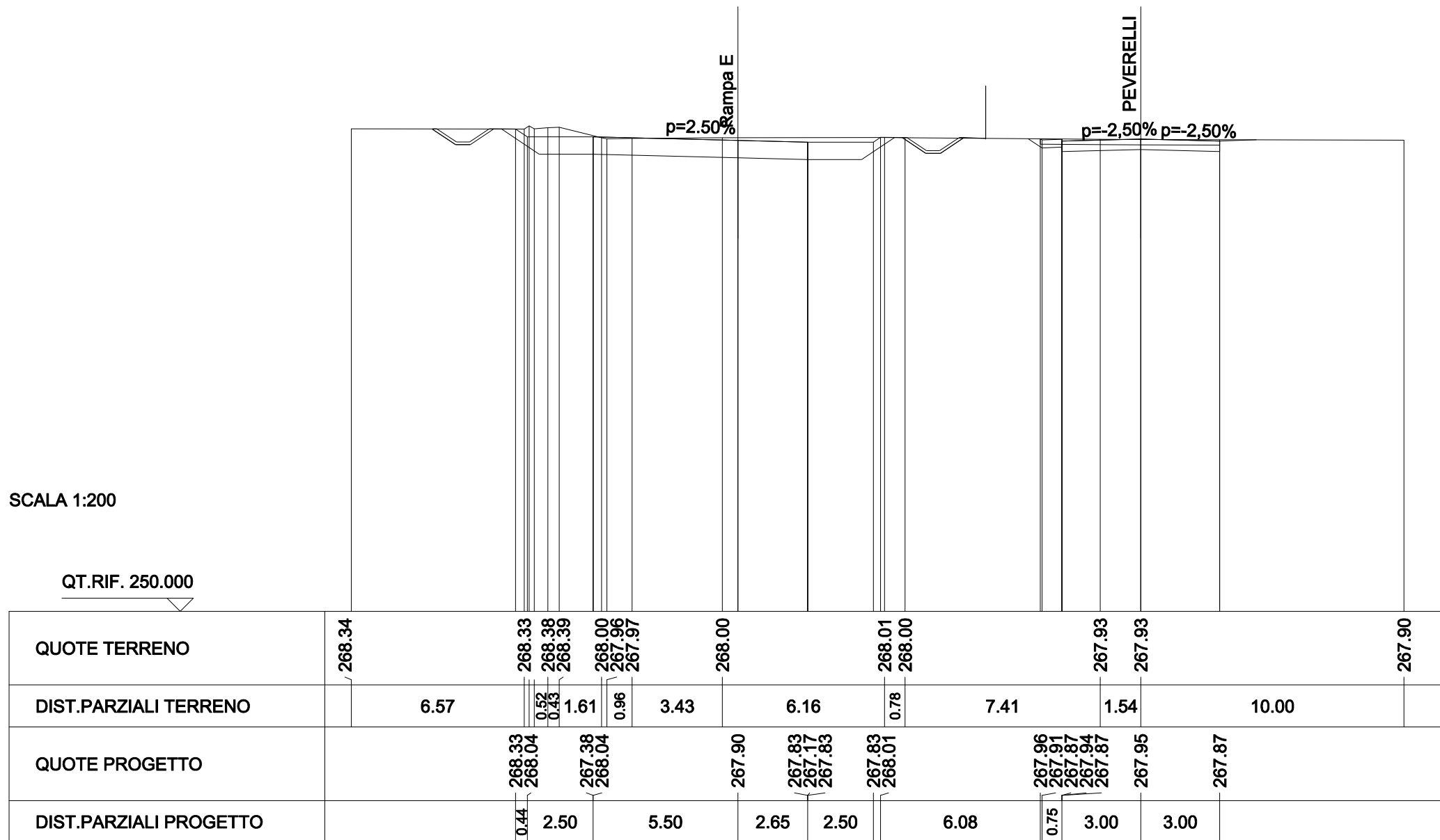
SEZIONE N. : P18
 QT. PROGETTO : 268.253
 DIST.PROG. : 0+401.582
 DIST.PREC. : 8.832
 DIST.SUCC. : 25.000



SCAVI E BONIFICHE	
STERRO	2.867 mq
PREPARAZIONE PIANO DI POSA	6.815 m
RILEVATI	
TERRENO VEGETALE	0.899 m
SOVRASTRUTTURA STRADALE	
CASSONETTO	6.000 m

SEZIONE N. : 3
 QT. PROGETTO : 267.898
 DIST.PROG. : 0+480.569

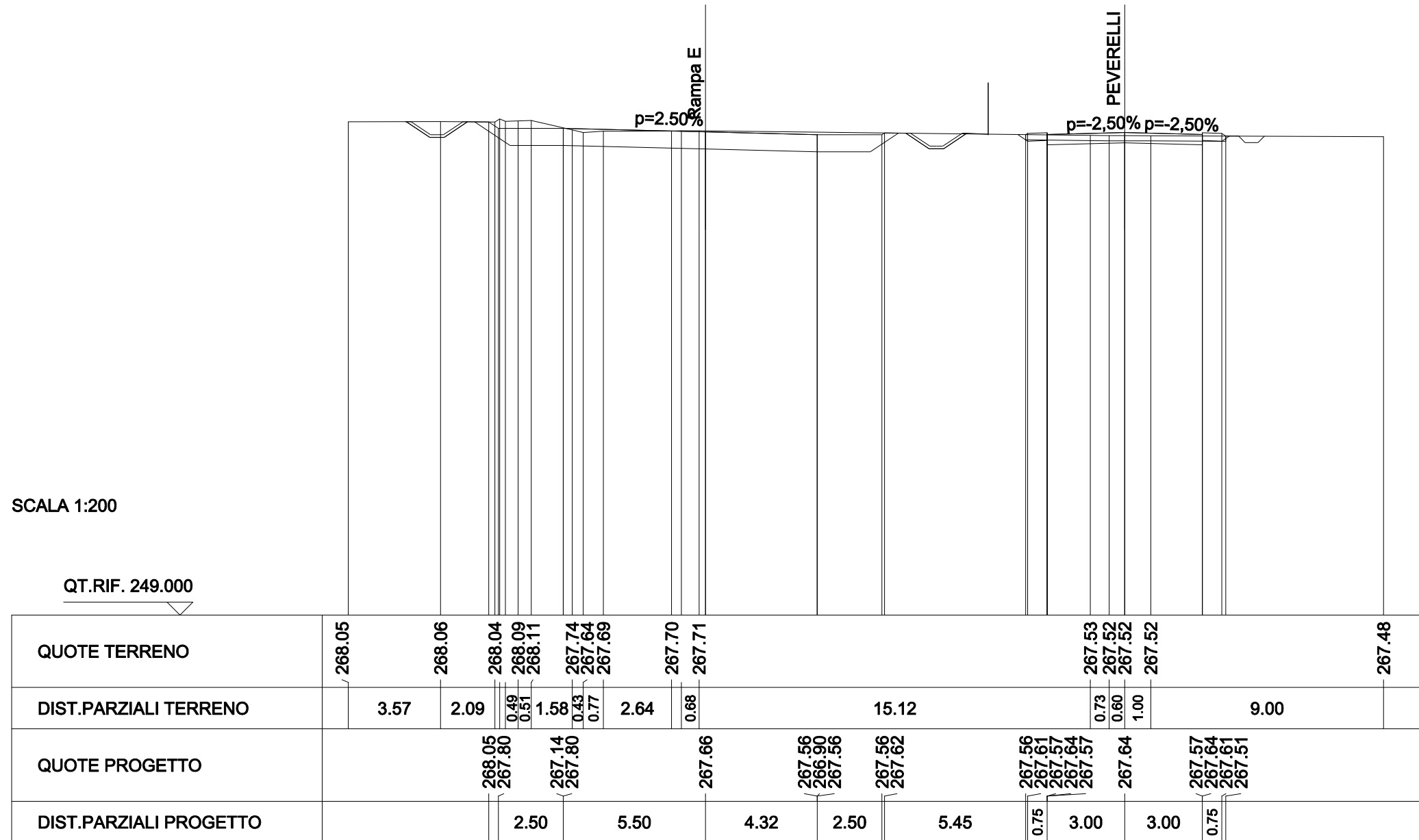
SEZIONE N. : P19
 QT. PROGETTO : 267.947
 DIST.PROG. : 0+426.582
 DIST.PREC. : 25.000
 DIST.SUCC. : 24.988



SCAVI E BONIFICHE	
STERRO	2.308 mq
PREPARAZIONE PIANO DI POSA	7.723 m
FOSSO	0.184 mq
RILEVATI	
TERRENO VEGETALE	1.909 m
SOVRASTRUTTURA STRADALE	
CASSONETTO	6.000 m

SEZIONE N. : 4
 QT. PROGETTO : 267.663
 DIST.PROG. : 0+505.557

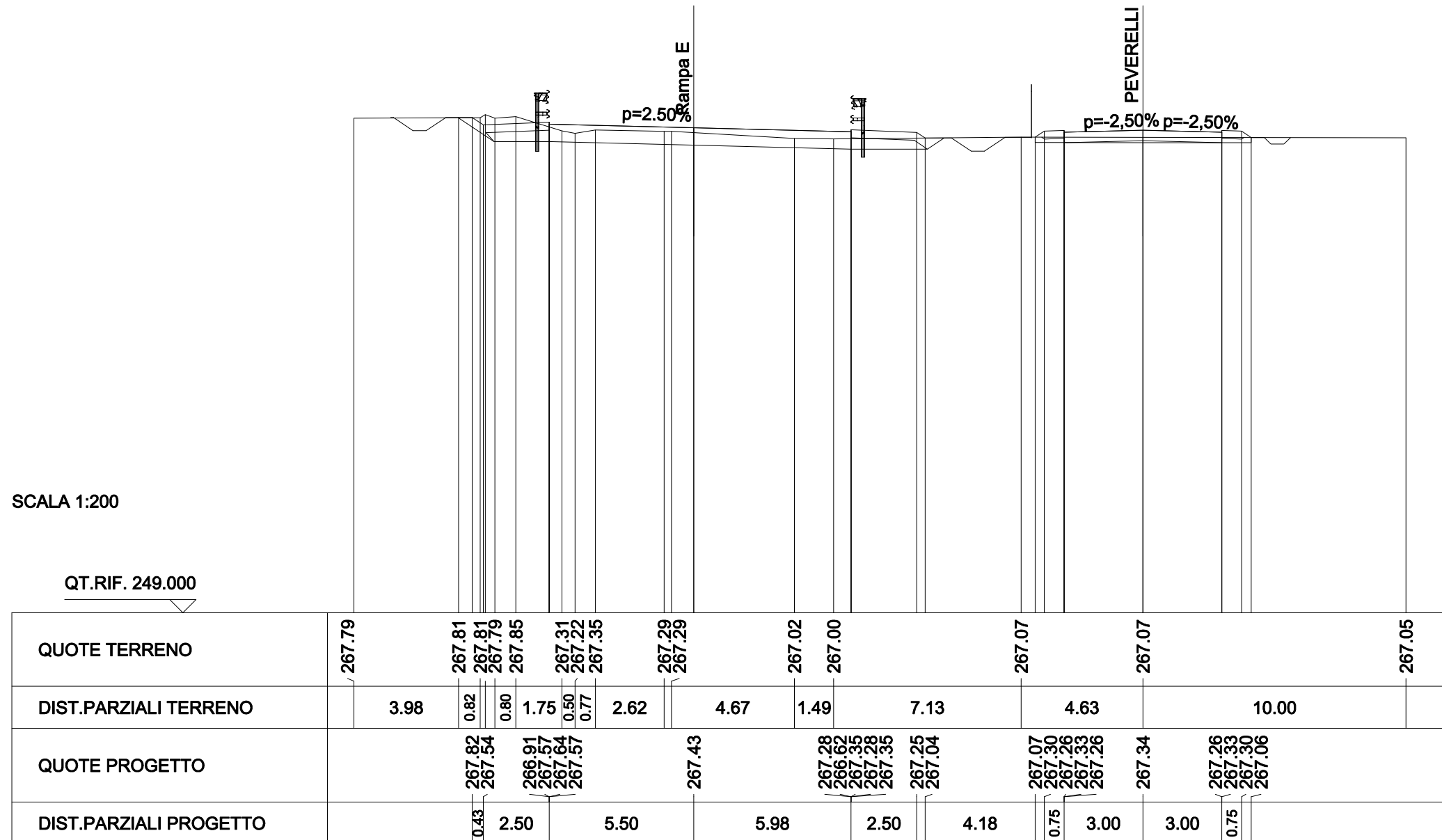
SEZIONE N. : P20
 QT. PROGETTO : 267.641
 DIST.PROG. : 0+451.570
 DIST.PREC. : 24.988
 DIST.SUCC. : 7.658



SCAVI E BONIFICHE	
STERRO	1.083 mq
PREPARAZIONE PIANO DI POSA	8.207 m
FOSSO	0.186 mq
RILEVATI	
TERRENO VEGETALE	2.491 m
SOVRASTRUTTURA STRADALE	
CASSONETTO	6.000 m

SEZIONE N. : 7
 QT. PROGETTO : 267.430
 DIST.PROG. : 0+530.456

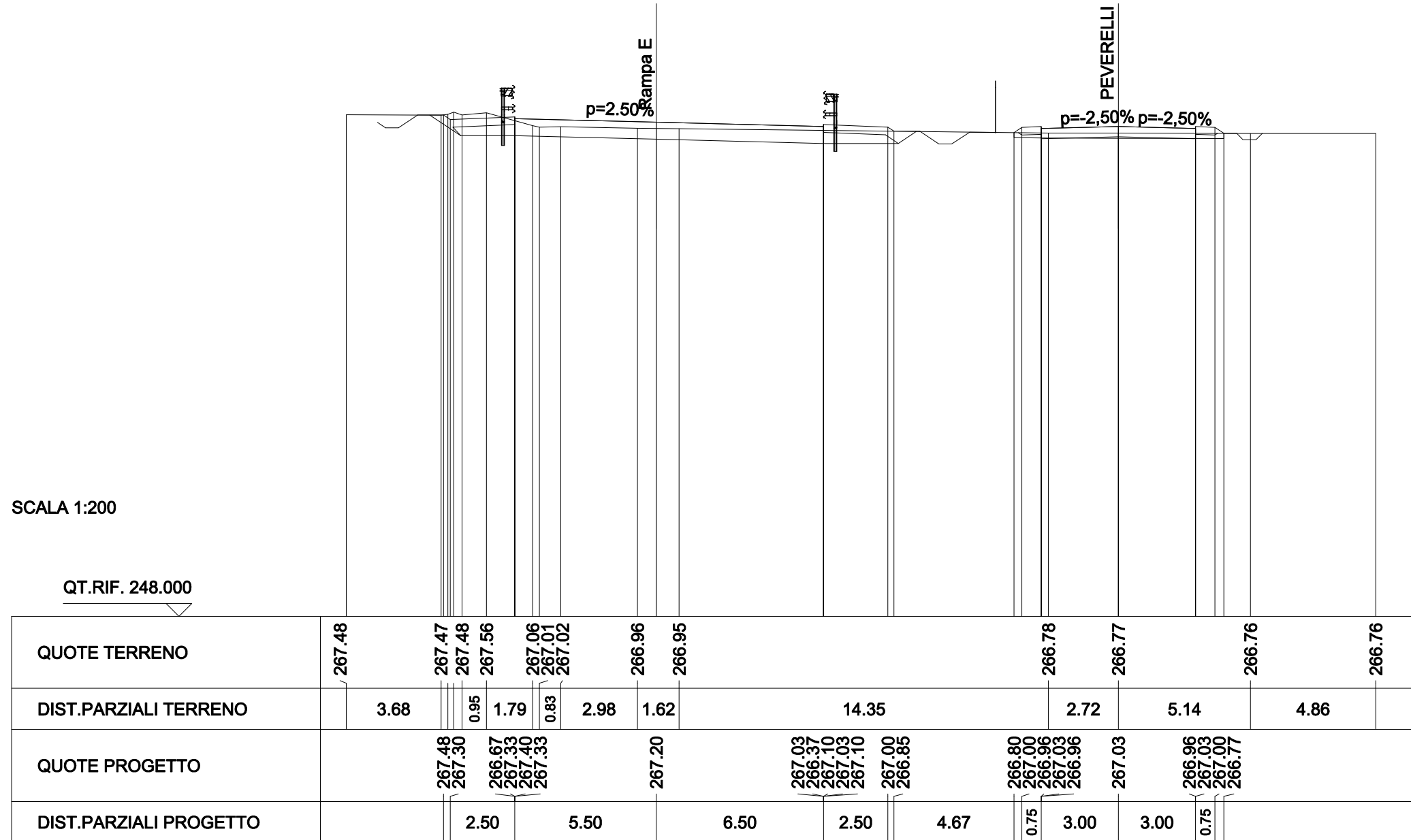
SEZIONE N. : P23
 QT. PROGETTO : 267.336
 DIST.PROG. : 0+476.469
 DIST.PREC. : 5.880
 DIST.SUCC. : 24.886



SCAVI E BONIFICHE	
STERRO	1.186 mq
PREPARAZIONE PIANO DI POSA	8.149 m
FOSSO	0.186 mq
RILEVATI	
TERRENO VEGETALE	2.422 m
SOVRASTRUTTURA STRADALE	
CASSONETTO	6.000 m

SEZIONE N. : 8
 QT. PROGETTO : 267.196
 DIST.PROG. : 0+555.342

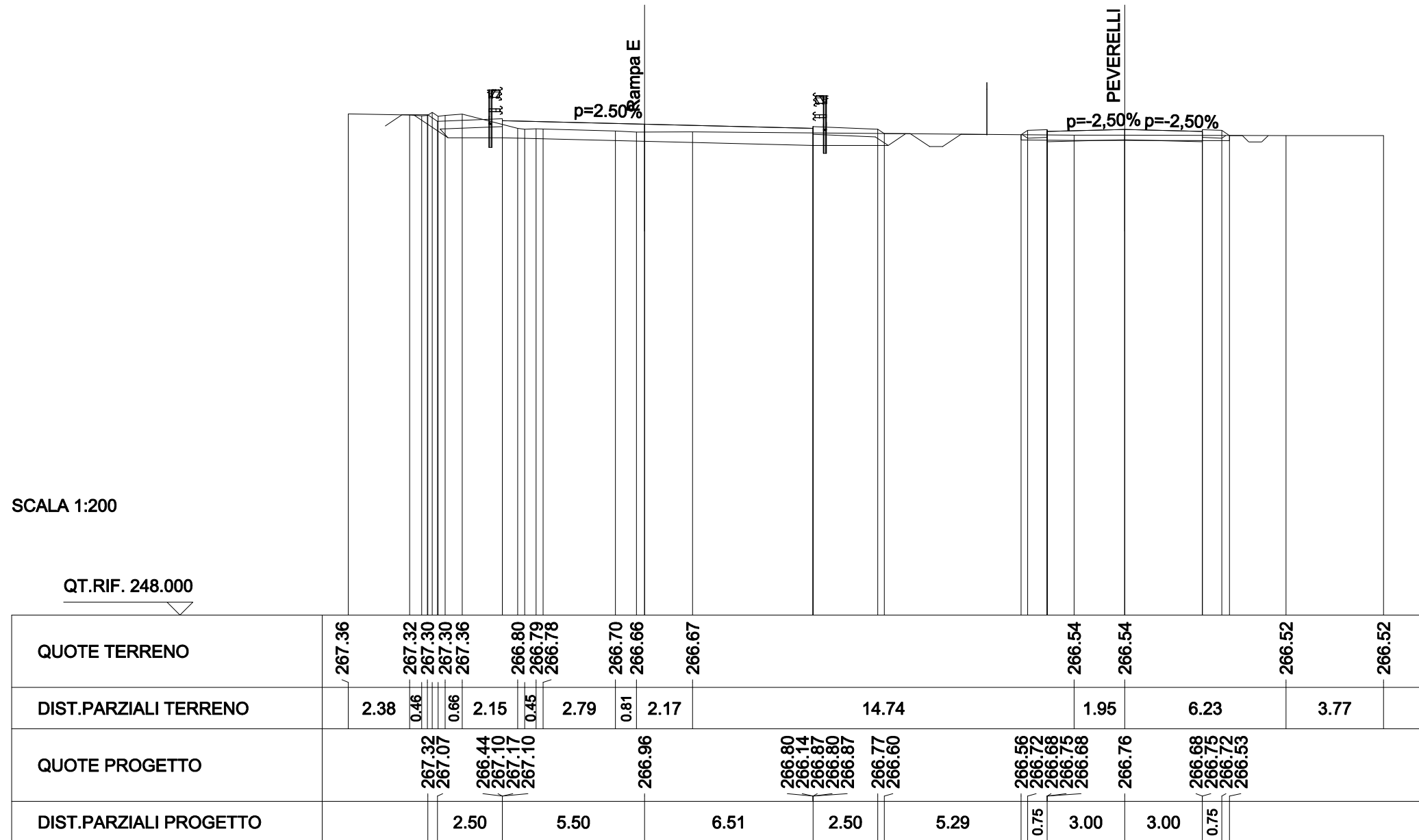
SEZIONE N. : P24
 QT. PROGETTO : 267.032
 DIST.PROG. : 0+501.355
 DIST.PREC. : 24.886
 DIST.SUCC. : 24.528



SCAVI E BONIFICHE	
STERRO	1.466 mq
PREPARAZIONE PIANO DI POSA	8.045 m
FOSSO	0.186 mq
RILEVATI	
TERRENO VEGETALE	2.296 m
SOVRASTRUTTURA STRADALE	
CASSONETTO	6.000 m

SEZIONE N. : 9
 QT. PROGETTO : 266.964
 DIST.PROG. : 0+580.086

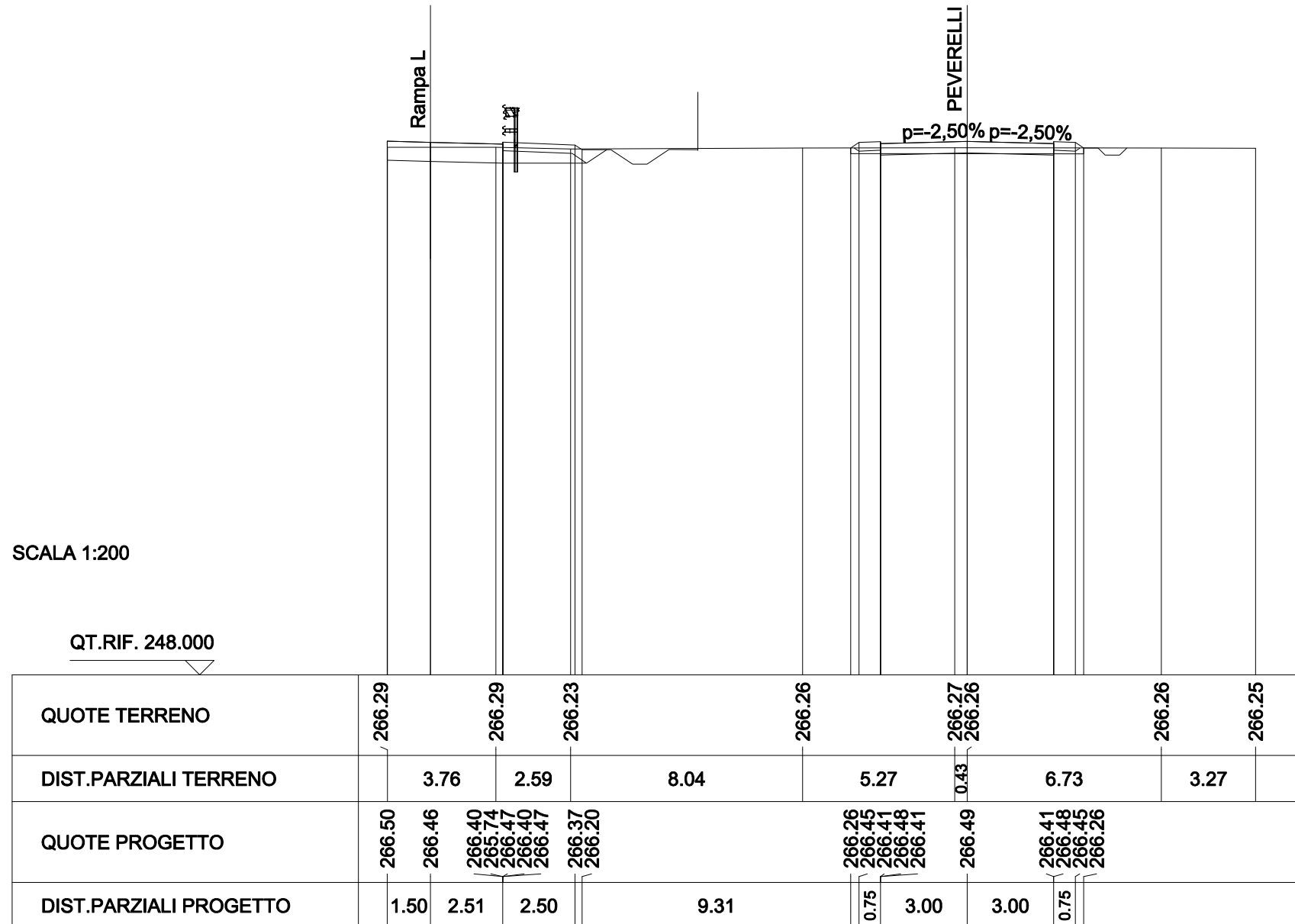
SEZIONE N. : P25
 QT. PROGETTO : 266.758
 DIST.PROG. : 0+525.883
 DIST.PREC. : 24.528
 DIST.SUCC. : 23.559



SCAVI E BONIFICHE	
STERRO	1.443 mq
PREPARAZIONE PIANO DI POSA	8.075 m
FOSSO	0.187 mq
RILEVATI	
TERRENO VEGETALE	2.332 m
SOVRASTRUTTURA STRADALE	
CASSONETTO	6.000 m

SEZIONE N. : 1
 QT. PROGETTO : 266.458
 DIST.PROG. : 0+000.000

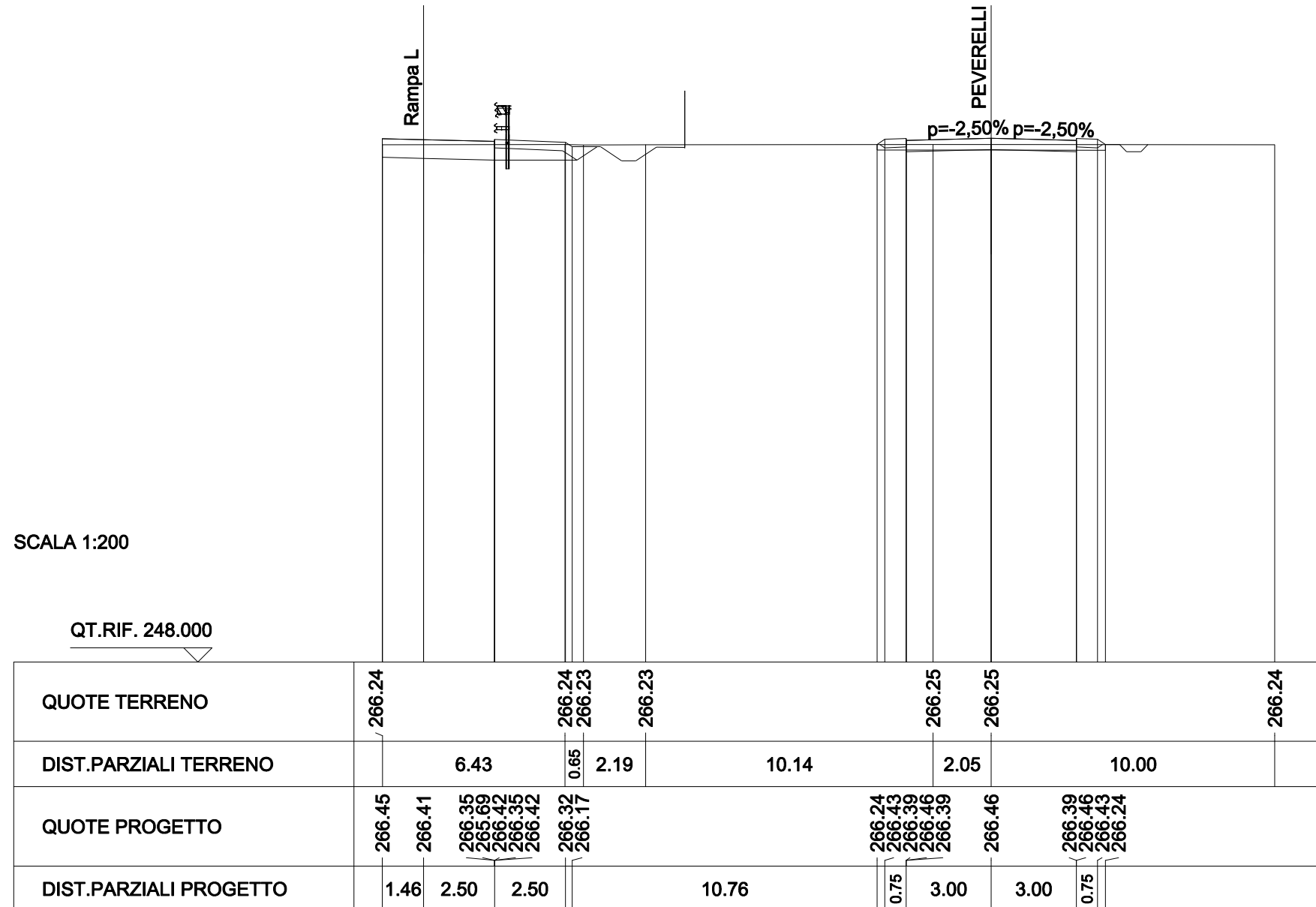
SEZIONE N. : P27
 QT. PROGETTO : 266.487
 DIST.PROG. : 0+567.397
 DIST.PREC. : 17.955
 DIST.SUCC. : 4.331



SCAVI E BONIFICHE	
STERRO	1.509 mq
PREPARAZIONE PIANO DI POSA	8.050 m
FOSSO	0.187 mq
RILEVATI	
TERRENO VEGETALE	2.301 m
SOVRASTRUTTURA STRADALE	
CASSONETTO	6.000 m

SEZIONE N. : 2
 QT. PROGETTO : 266.414
 DIST.PROG. : 0+004.842

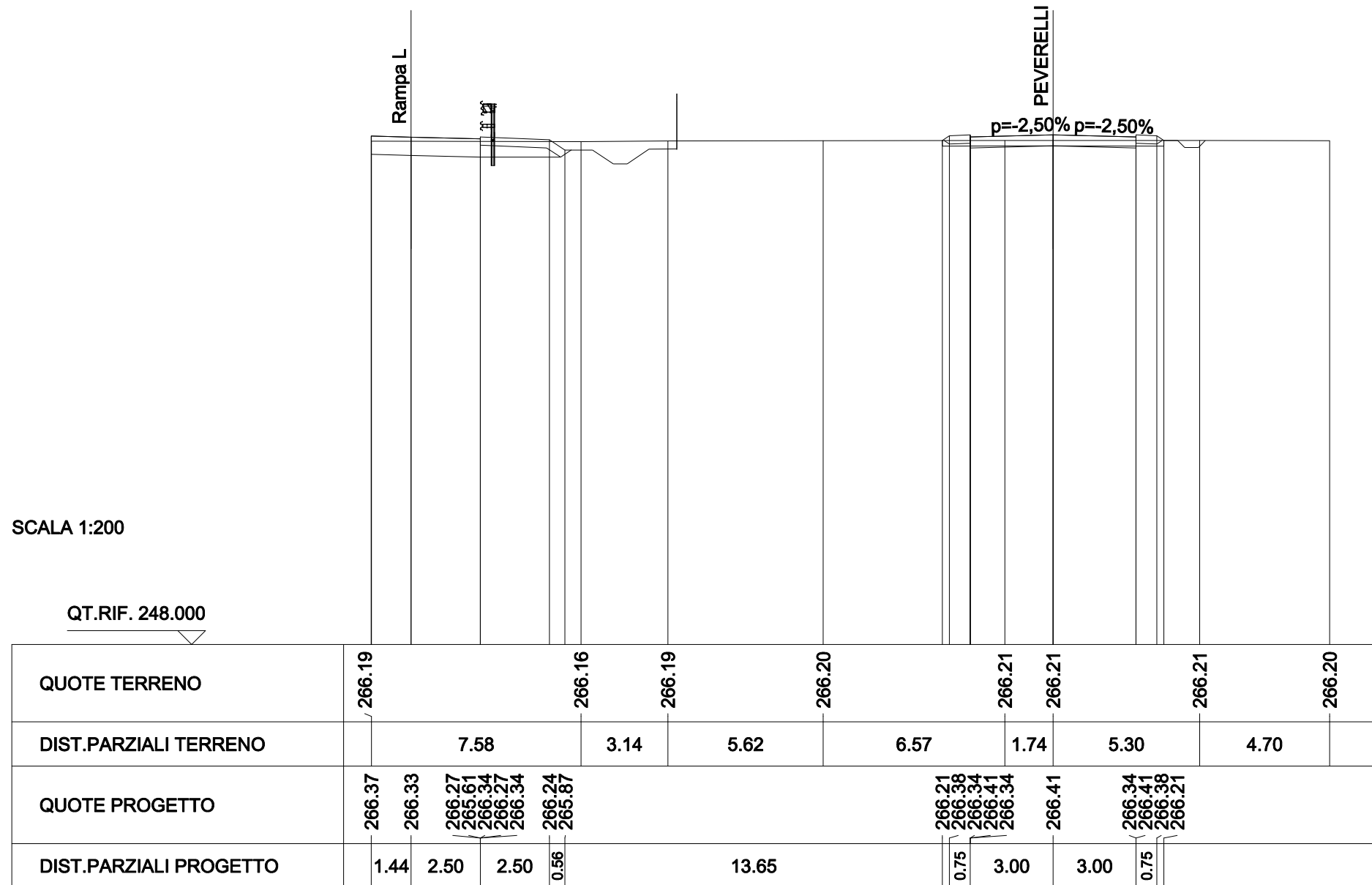
SEZIONE N. : P28
 QT. PROGETTO : 266.461
 DIST.PROG. : 0+571.728
 DIST.PREC. : 4.331
 DIST.SUCC. : 7.995



SCAVI E BONIFICHE	
STERRO	1.597 mq
PREPARAZIONE PIANO DI POSA	8.012 m
FOSSO	0.187 mq
RILEVATI	
TERRENO VEGETALE	2.256 m
SOVRASTRUTTURA STRADALE	
CASSONETTO	6.000 m

SEZIONE N. : 3
 QT. PROGETTO : 266.331
 DIST.PROG. : 0+013.892

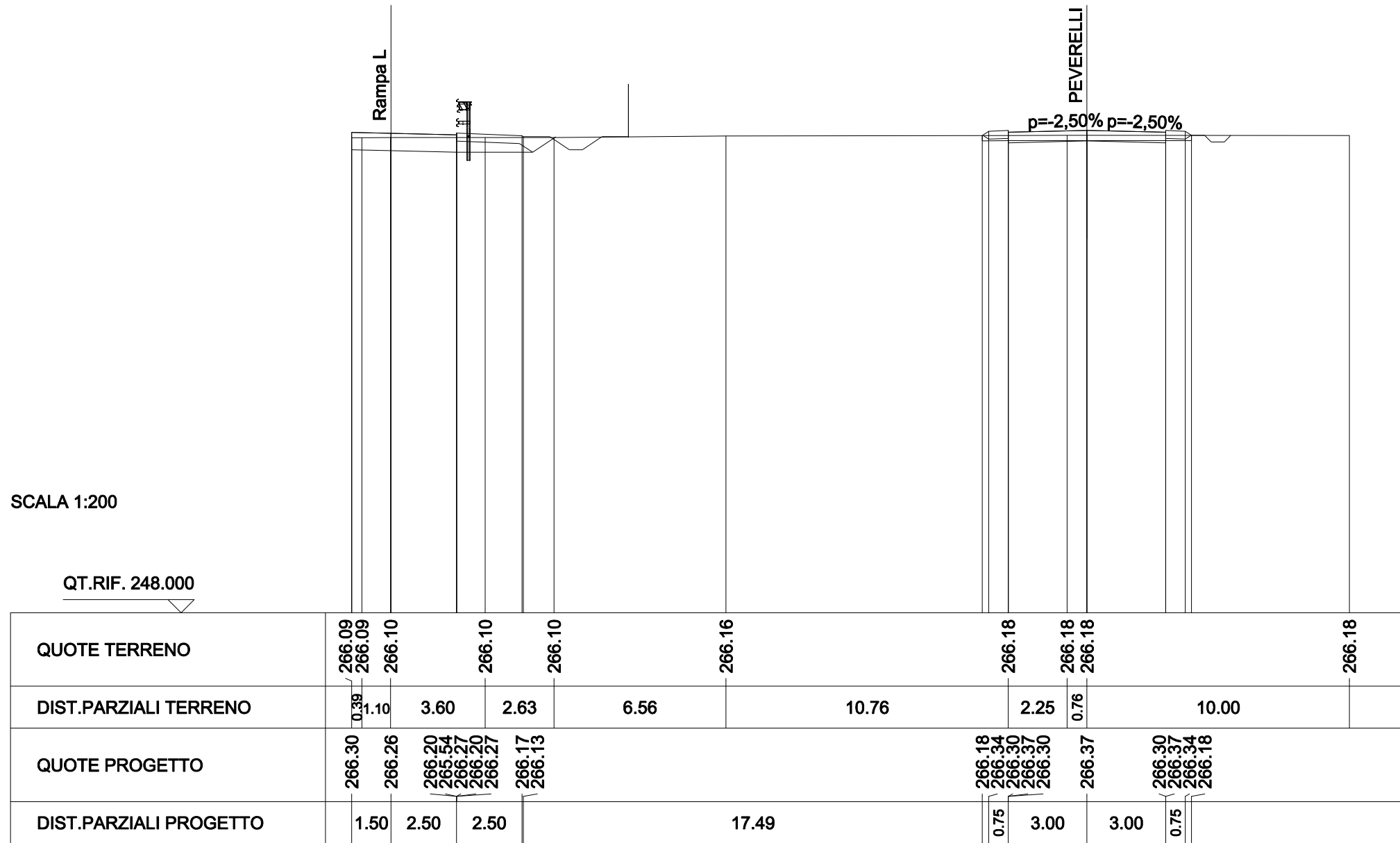
SEZIONE N. : P29
 QT. PROGETTO : 266.414
 DIST.PROG. : 0+579.723
 DIST.PREC. : 7.995
 DIST.SUCC. : 6.741



SCAVI E BONIFICHE	
STERRO	1.691 mq
PREPARAZIONE PIANO DI POSA	7.979 m
FOSSO	0.187 mq
RILEVATI	
TERRENO VEGETALE	2.218 m
SOVRASTRUTTURA STRADALE	
CASSONETTO	6.000 m

SEZIONE N. : 3a
 QT. PROGETTO : 266.259
 DIST.PROG. : 0+021.688


SEZIONE N. : P30
 QT. PROGETTO : 266.373
 DIST.PROG. : 0+586.464
 DIST.PREC. : 6.741
 DIST.SUCC. : 34.076



SCAVI E BONIFICHE	
STERRO	1.391 mq
PREPARAZIONE PIANO DI POSA	8.082 m
FOSSO	0.194 mq
RILEVATI	
TERRENO VEGETALE	2.341 m
SOVRASTRUTTURA STRADALE	
CASSONETTO	6.000 m

SEZIONE N. : 2
 QT. PROGETTO : 273.362
 DIST.PROG. : 0+029.990

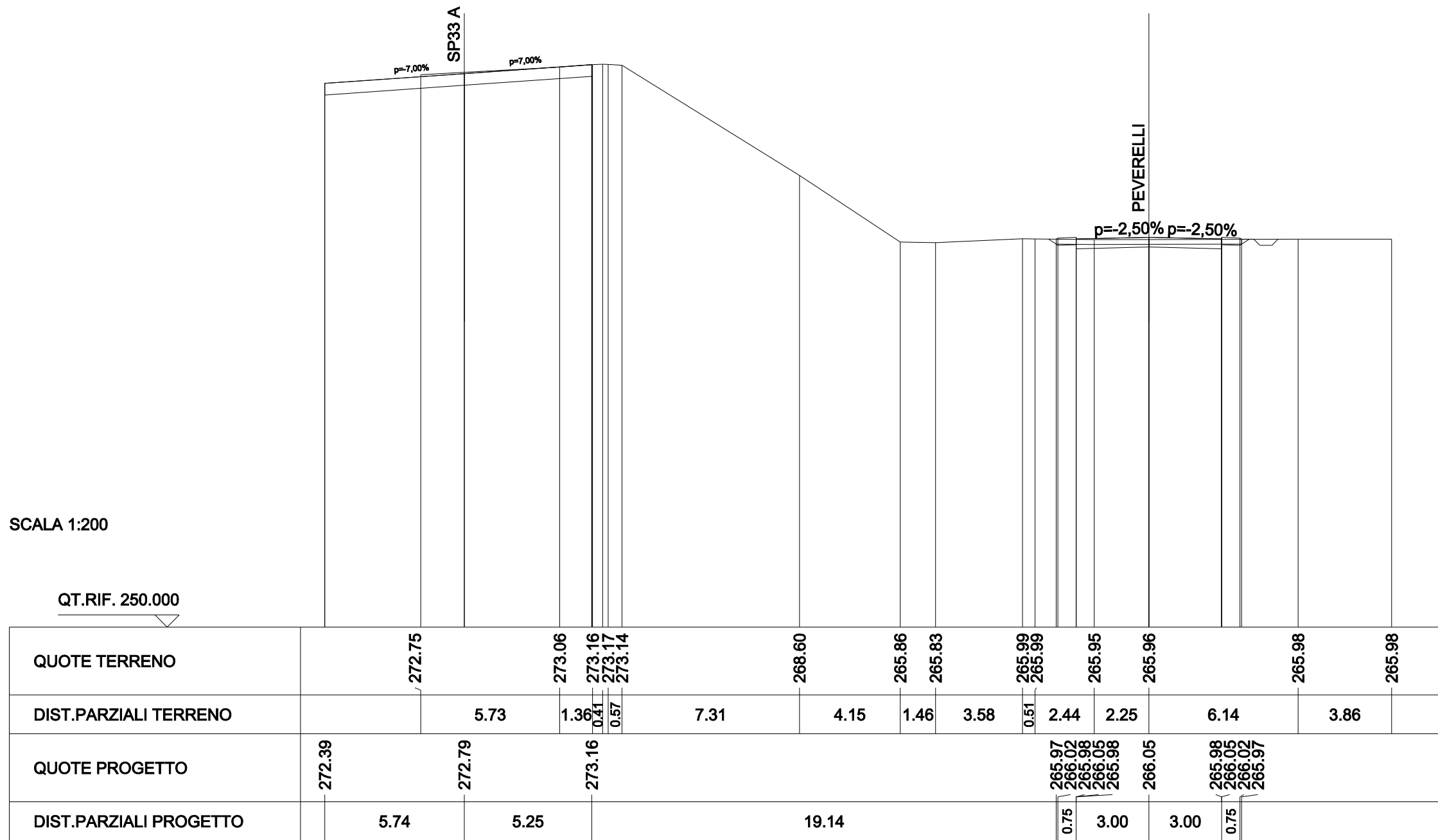
SEZIONE N. : P31
 QT. PROGETTO : 266.169
 DIST.PROG. : 0+620.540
 DIST.PREC. : 34.076
 DIST.SUCC. : 19.139



SCAVI E BONIFICHE	
STERRO	2.517 mq
PREPARAZIONE PIANO DI POSA	7.637 m
FOSSO	0.191 mq
RILEVATI	
TERRENO VEGETALE	1.806 m
SOVRASTRUTTURA STRADALE	
CASSONETTO	6.000 m

SEZIONE N. : 3
 QT. PROGETTO : 272.792
 DIST.PROG. : 0+047.778

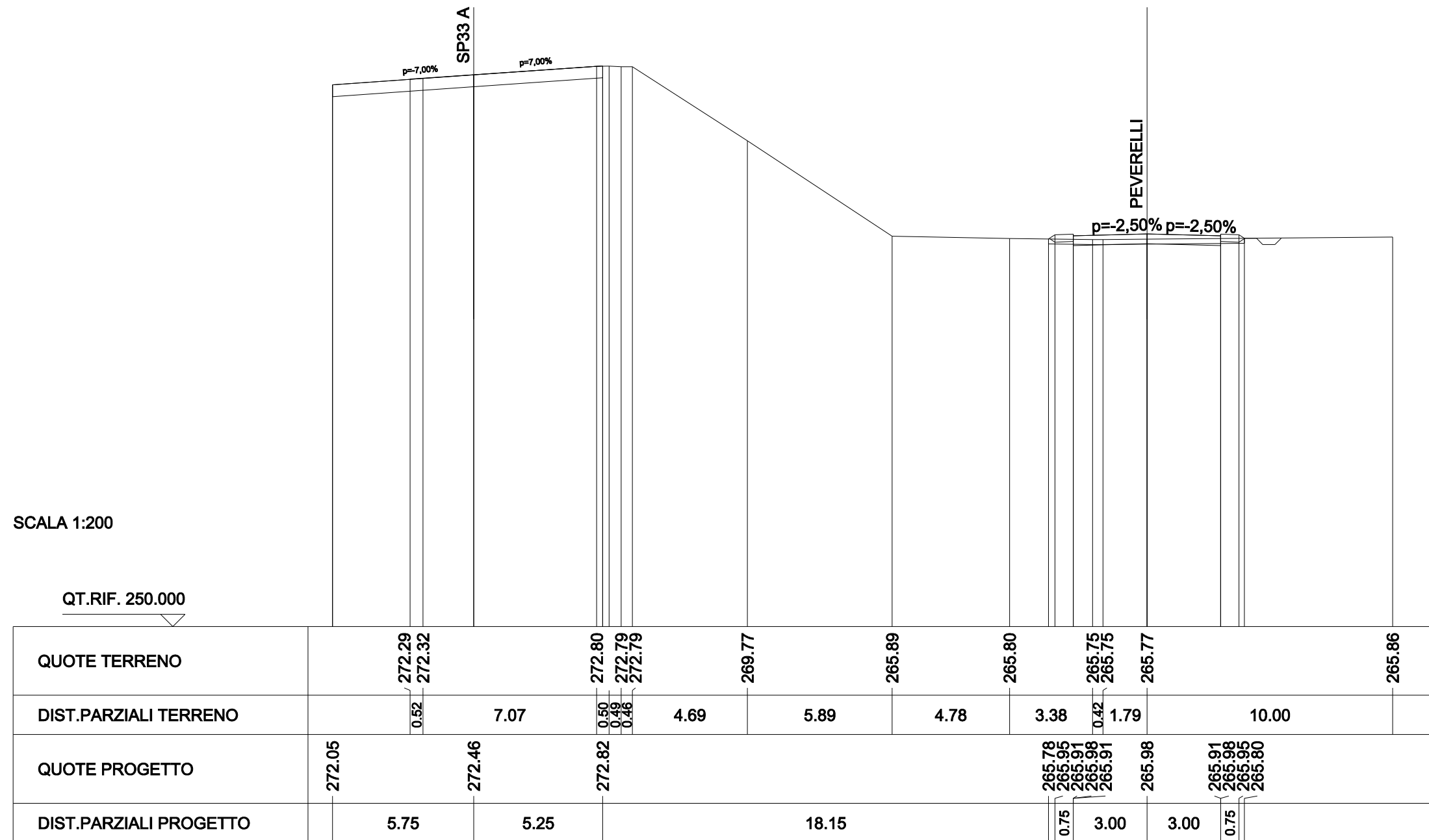
SEZIONE N. : P32
 QT. PROGETTO : 266.054
 DIST.PROG. : 0+639.679
 DIST.PREC. : 19.139
 DIST.SUCC. : 11.889



SCAVI E BONIFICHE	
STERRO	1.569 mq
PREPARAZIONE PIANO DI POSA	7.970 m
FOSSO	0.200 mq
RILEVATI	
TERRENO VEGETALE	2.206 m
SOVRASTRUTTURA STRADALE	
CASSONETTO	6.000 m

SEZIONE N. : 4
 QT. PROGETTO : 272.457
 DIST.PROG. : 0+058.236

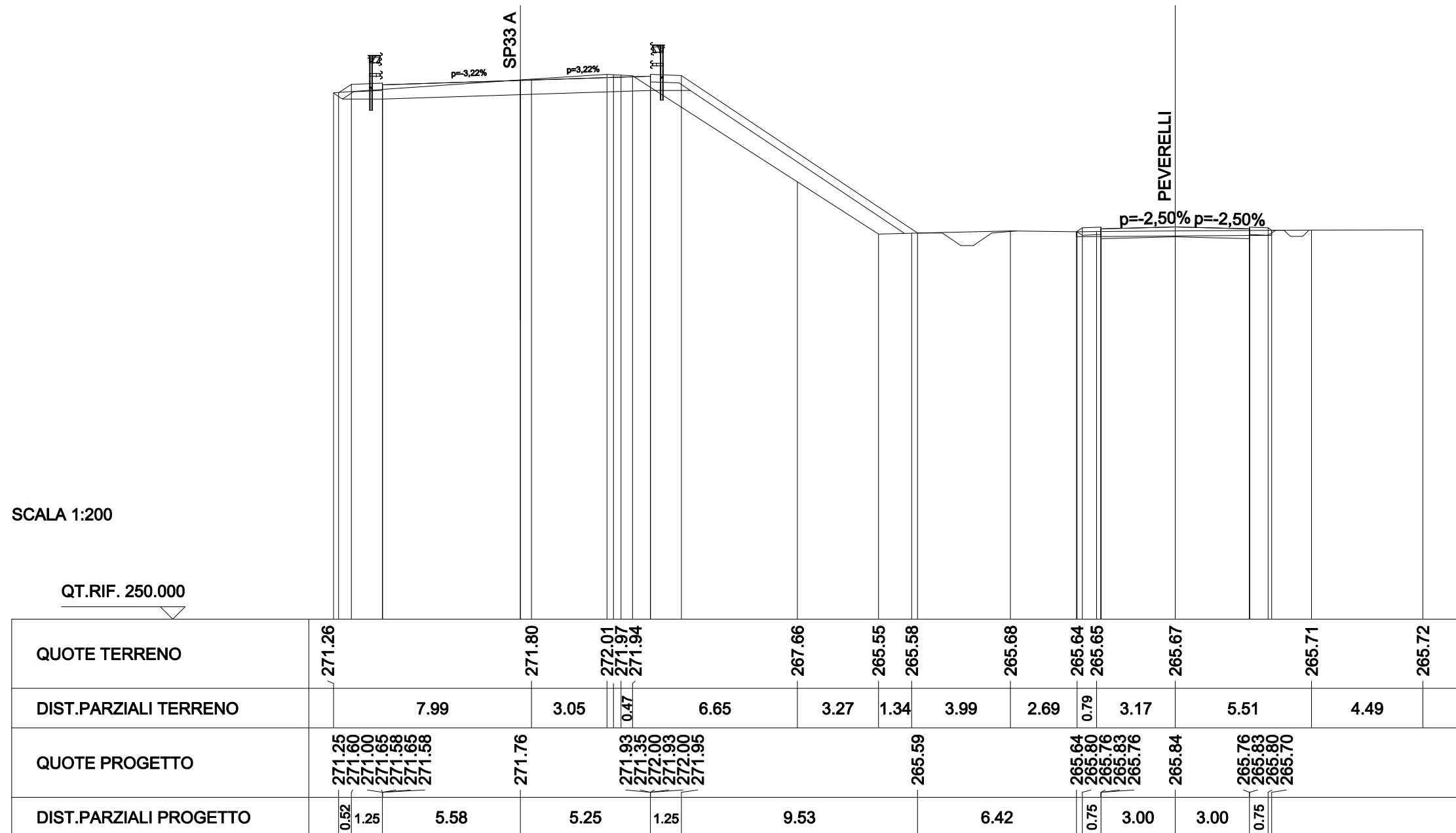
SEZIONE N. : P33
 QT. PROGETTO : 265.982
 DIST.PROG. : 0+651.568
 DIST.PREC. : 11.889
 DIST.SUCC. : 24.274



SCAVI E BONIFICHE	
STERRO	1.932 mq
PREPARAZIONE PIANO DI POSA	7.885 m
FOSSO	0.197 mq
RILEVATI	
TERRENO VEGETALE	2.104 m
SOVRASTRUTTURA STRADALE	
CASSONETTO	6.000 m

SEZIONE N. : 5
 QT. PROGETTO : 271.759
 DIST.PROG. : 0+080.000

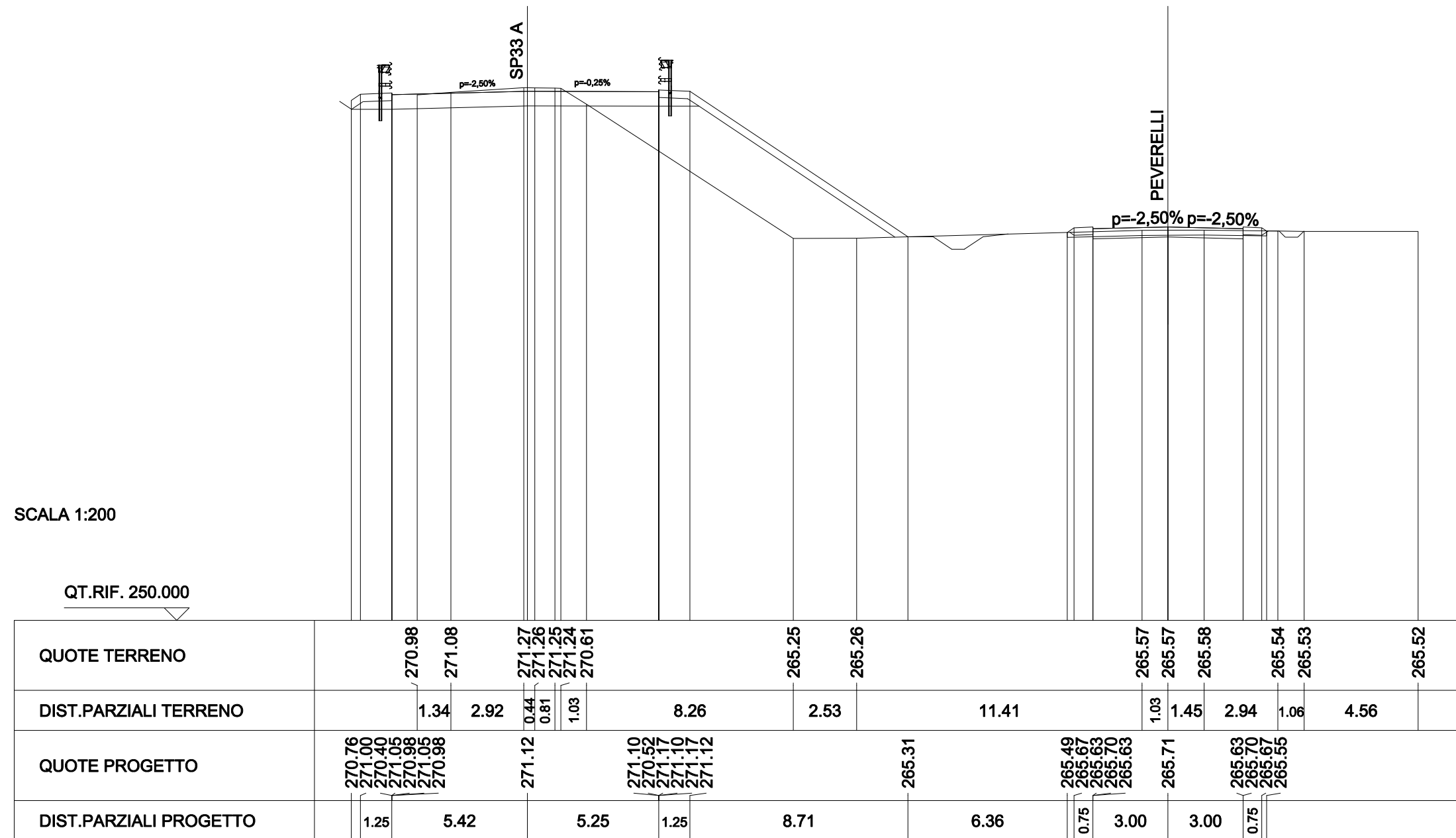
SEZIONE N. : P34
 QT. PROGETTO : 265.837
 DIST.PROG. : 0+675.842
 DIST.PREC. : 24.274
 DIST.SUCC. : 21.601



SCAVI E BONIFICHE	
STERRO	1.998 mq
PREPARAZIONE PIANO DI POSA	7.969 m
FOSSO	0.175 mq
RILEVATI	
TERRENO VEGETALE	2.204 m
SOVRASTRUTTURA STRADALE	
CASSONETTO	6.000 m

SEZIONE N. : 6
 QT. PROGETTO : 271.118
 DIST.PROG. : 0+100.000

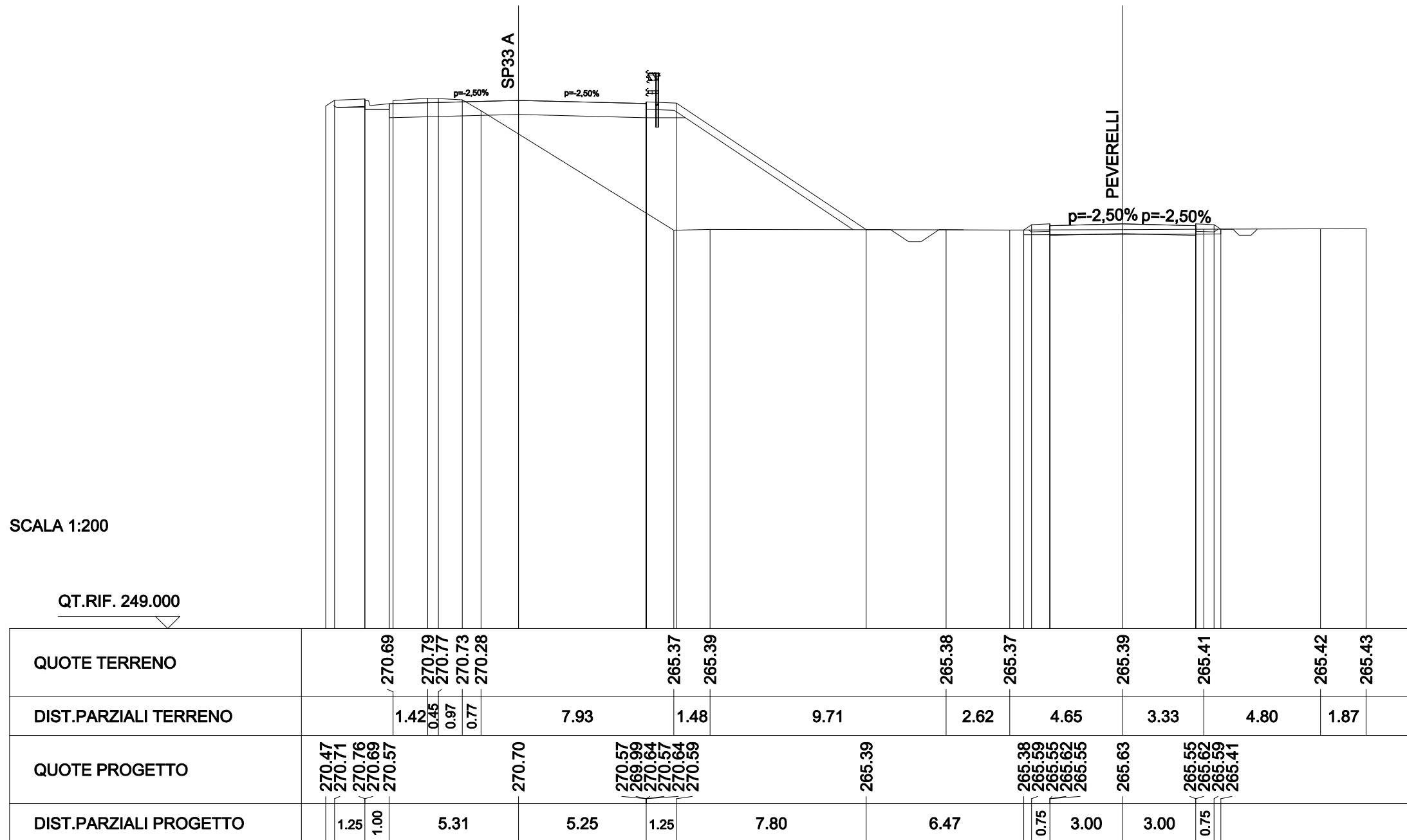
SEZIONE N. : P35
 QT. PROGETTO : 265.707
 DIST.PROG. : 0+697.443
 DIST.PREC. : 21.601
 DIST.SUCC. : 13.185



SCAVI E BONIFICHE	
STERRO	1.351 mq
PREPARAZIONE PIANO DI POSA	8.102 m
FOSSO	0.191 mq
RILEVATI	
TERRENO VEGETALE	2.365 m
SOVRASTRUTTURA STRADALE	
CASSONETTO	6.000 m

SEZIONE N. : 7
 QT. PROGETTO : 270.699
 DIST.PROG. : 0+112.933

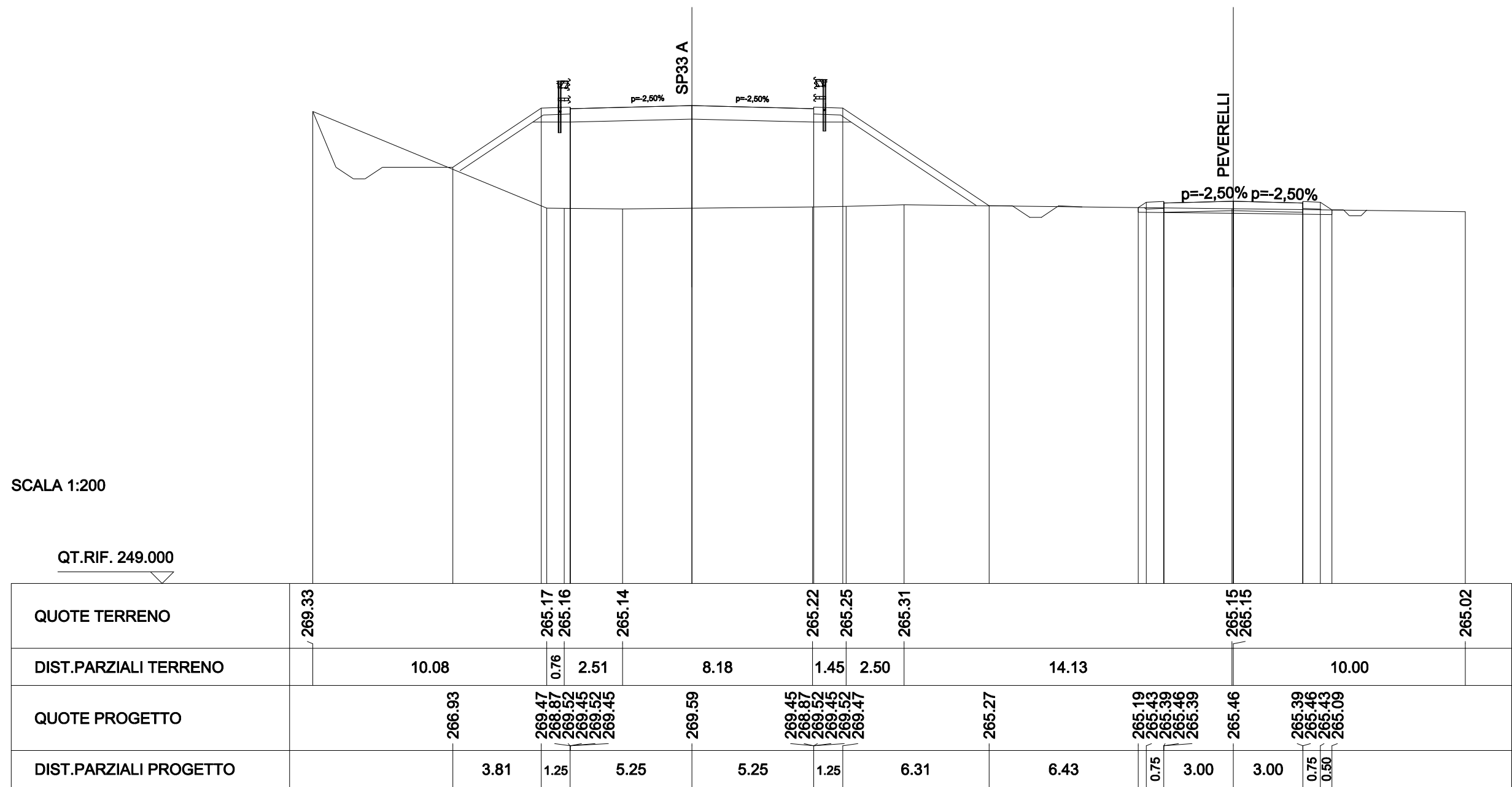
SEZIONE N. : P36
 QT. PROGETTO : 265.628
 DIST.PROG. : 0+710.628
 DIST.PREC. : 13.185
 DIST.SUCC. : 7.067



SCAVI E BONIFICHE	
STERRO	0.754 mq
PREPARAZIONE PIANO DI POSA	8.353 m
FOSSO	0.175 mq
RILEVATI	
RILEVATO	0.031 mq
TERRENO VEGETALE	2.666 m
SOVRASTRUTTURA STRADALE	
CASSONETTO	6.000 m

SEZIONE N. : 9
 QT. PROGETTO : 269.586
 DIST.PROG. : 0+140.000

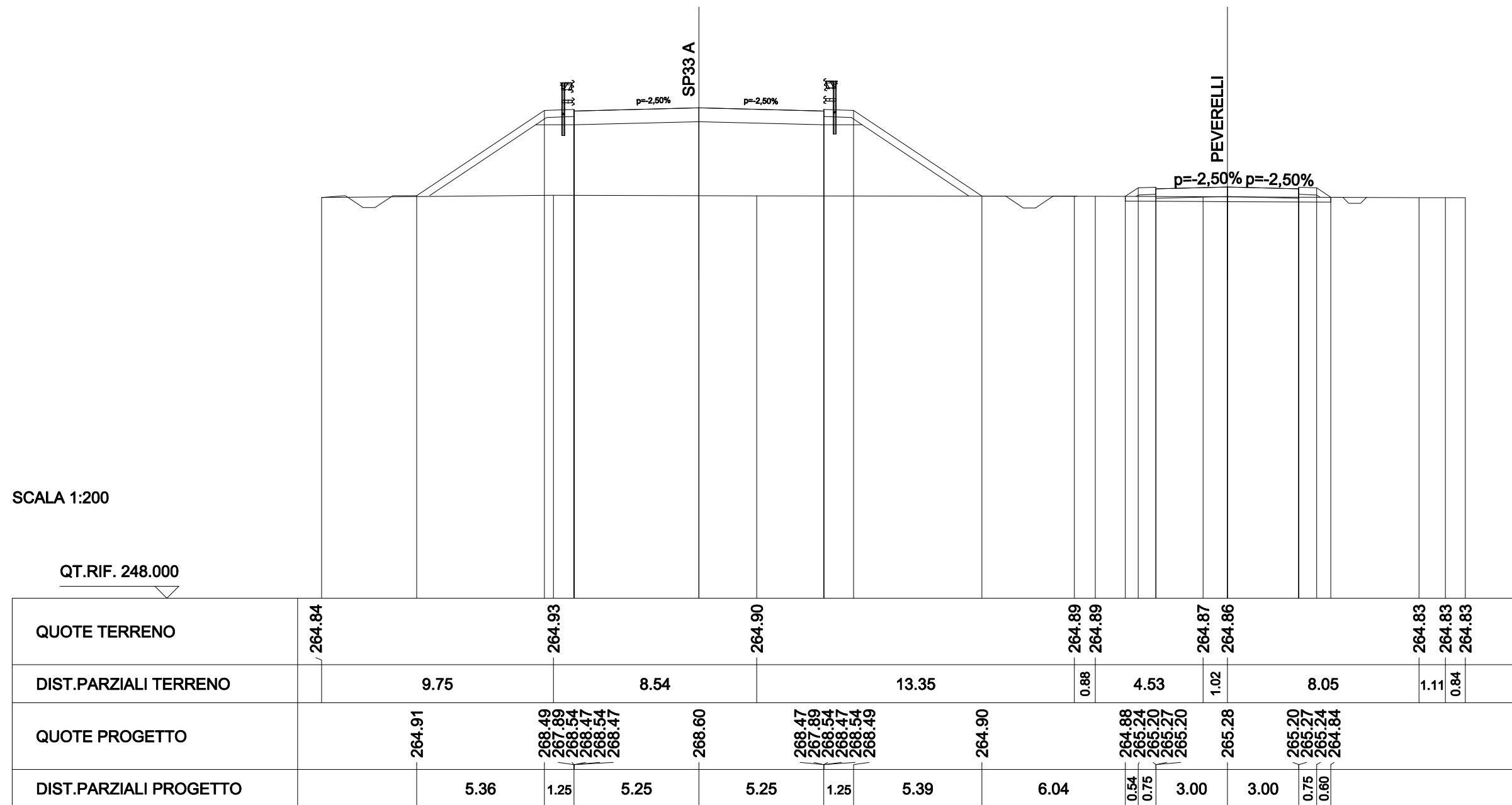
SEZIONE N. : P38
 QT. PROGETTO : 265.462
 DIST.PROG. : 0+737.695
 DIST.PREC. : 20.000
 DIST.SUCC. : 20.000



SCAVI E BONIFICHE	
STERRO	0.148 mq
PREPARAZIONE PIANO DI POSA	8.636 m
FOSSO	0.184 mq
RILEVATI	
RILEVATO	0.159 mq
TERRENO VEGETALE	3.006 m
SOVRASTRUTTURA STRADALE	
CASSONETTO	6.000 m

SEZIONE N. : 10
 QT. PROGETTO : 268.603
 DIST.PROG. : 0+160.000

SEZIONE N. : P39
 QT. PROGETTO : 265.277
 DIST.PROG. : 0+757.695
 DIST.PREC. : 20.000
 DIST.SUCC. : 20.000



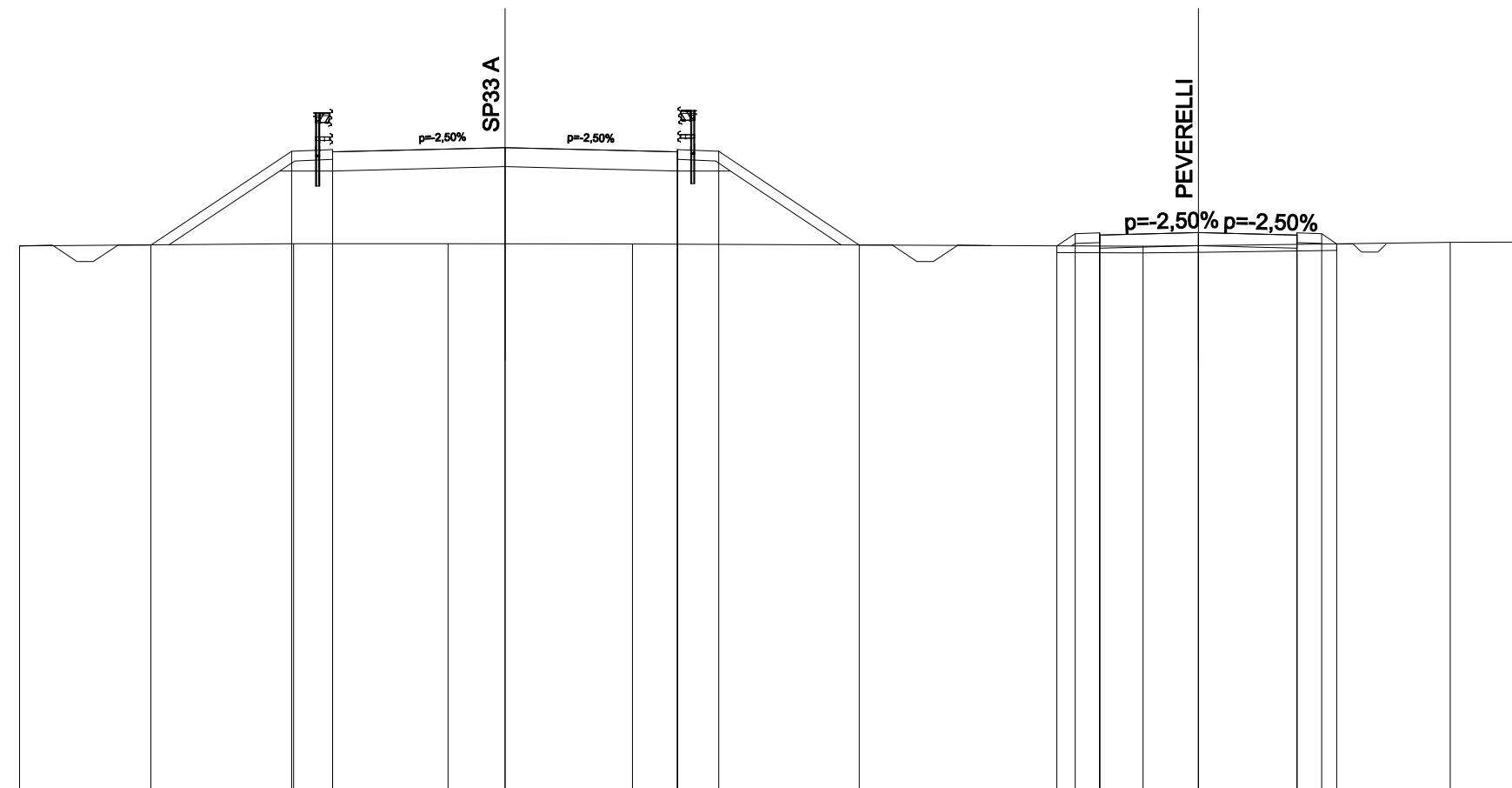
SCAVI E BONIFICHE	
STERRO	0.252 mq
PREPARAZIONE PIANO DI POSA	8.523 m
FOSSO	0.203 mq
RILEVATI	
RILEVATO	0.098 mq
TERRENO VEGETALE	2.872 m
SOVRASTRUTTURA STRADALE	
CASSONETTO	6.000 m

SEZIONE N. : 11
 QT. PROGETTO : 267.617
 DIST.PROG. : 0+180.000

SEZIONE N. : P40
 QT. PROGETTO : 265.033
 DIST.PROG. : 0+777.695
 DIST.PREC. : 20.000
 DIST.SUCC. : 20.000

SCALA 1:200

QT.RIF. 248.000

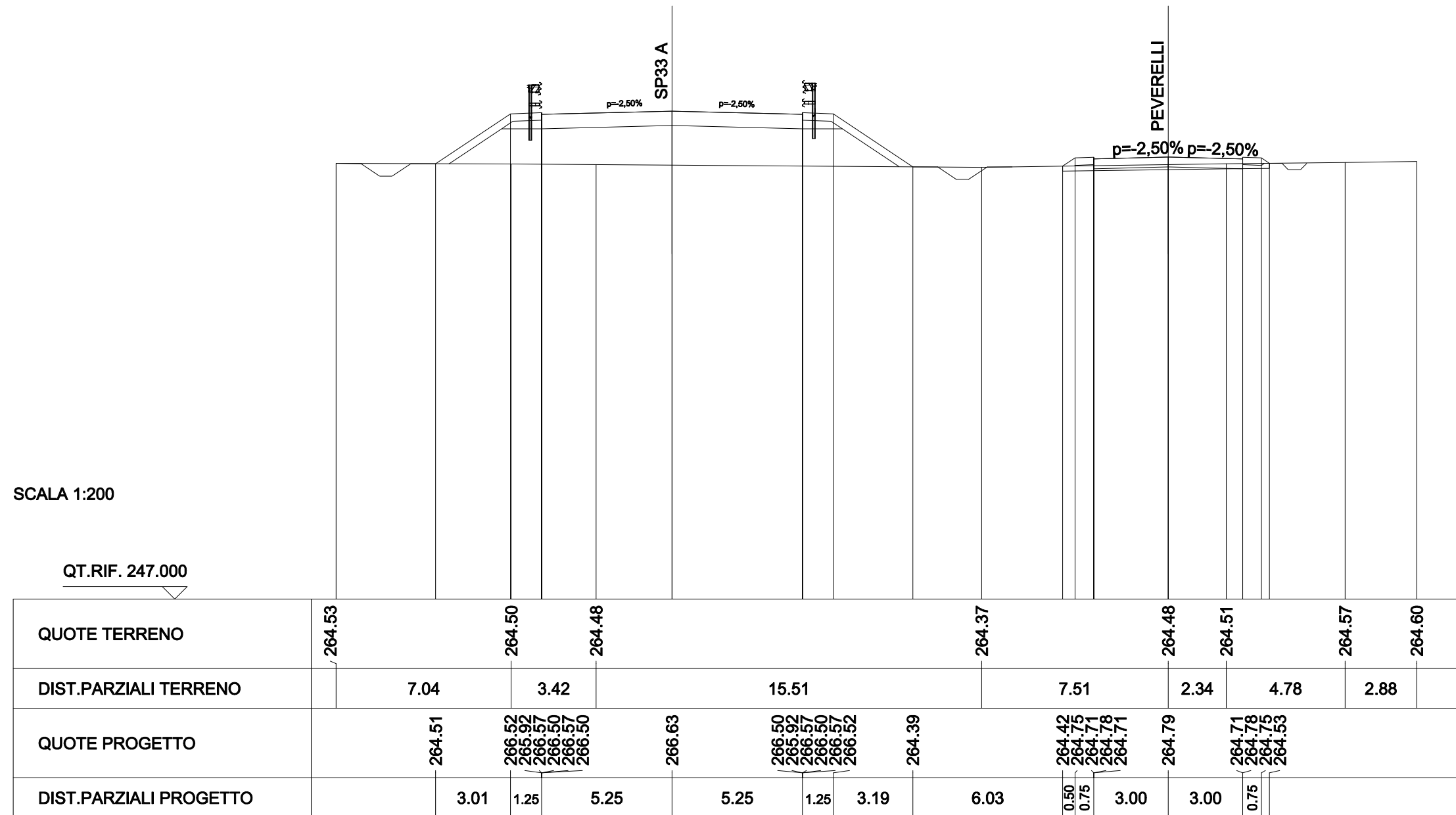


QUOTE TERRENO	264.63		264.69	264.70	264.68			264.61	264.63		264.73	264.74
DIST.PARZIALI TERRENO		8.34	4.69	5.62		15.54		1.68	7.67		2.33	
QUOTE PROGETTO		264.65	267.51 266.91 267.56 267.49 267.56 267.49	267.62	267.49 266.91 267.56 267.49 267.56 267.51	264.65		264.63 265.00 264.96 265.03 264.96	265.03	264.96 265.03 265.00 264.69		
DIST.PARZIALI PROGETTO		4.28	1.25	5.25	5.25	1.25	4.28	6.01	0.56 0.75	3.00	3.00	0.75 0.46

SCAVI E BONIFICHE	
STERRO	0.832 mq
PREPARAZIONE PIANO DI POSA	8.326 m
FOSSO	0.202 mq
RILEVATI	
RILEVATO	0.026 mq
TERRENO VEGETALE	2.633 m
SOVRASTRUTTURA STRADALE	
CASSONETTO	6.000 m

SEZIONE N. : 12
 QT. PROGETTO : 266.632
 DIST.PROG. : 0+200.000

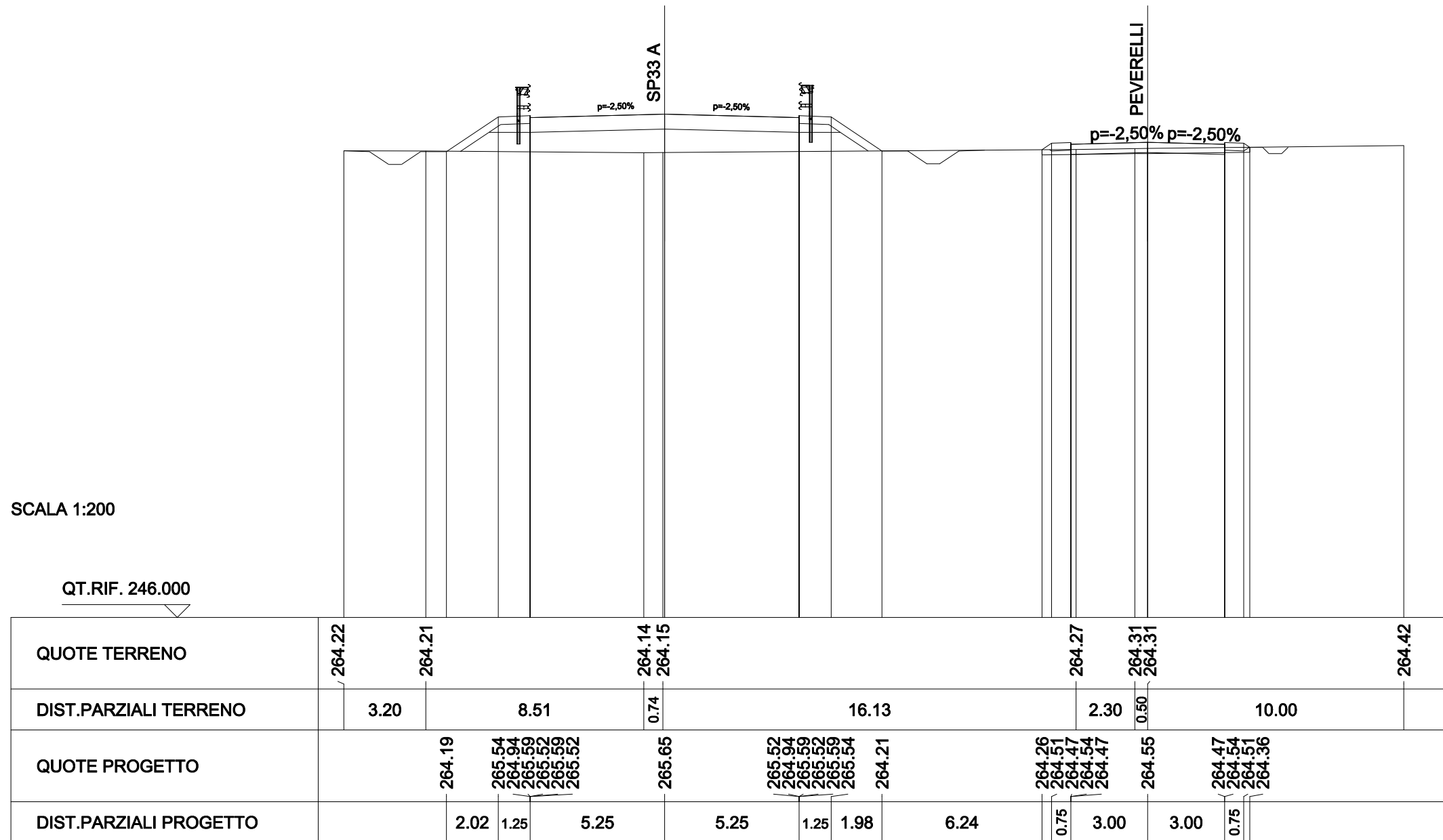
SEZIONE N. : P41
 QT. PROGETTO : 264.785
 DIST.PROG. : 0+797.695
 DIST.PREC. : 20.000
 DIST.SUCC. : 20.000



SCAVI E BONIFICHE	
STERRO	1.336 mq
PREPARAZIONE PIANO DI POSA	8.112 m
FOSSO	0.201 mq
RILEVATI	
TERRENO VEGETALE	2.376 m
SOVRASTRUTTURA STRADALE	
CASSONETTO	6.000 m

SEZIONE N. : 13
 QT. PROGETTO : 265.647
 DIST.PROG. : 0+220.000

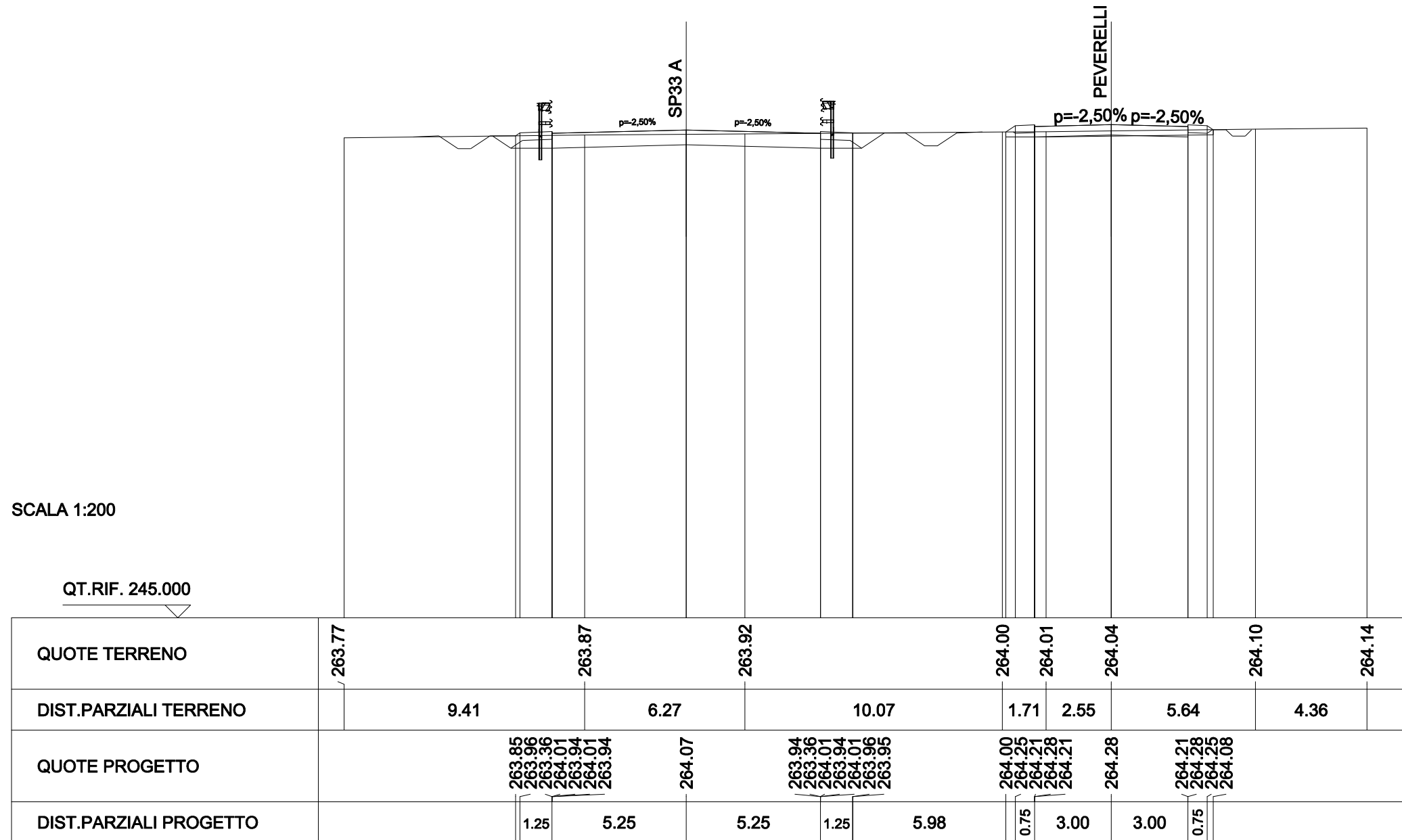
SEZIONE N. : P42
 QT. PROGETTO : 264.547
 DIST.PROG. : 0+817.695
 DIST.PREC. : 20.000
 DIST.SUCC. : 20.000



SCAVI E BONIFICHE	
STERRO	1.297 mq
PREPARAZIONE PIANO DI POSA	8.111 m
FOSSO	0.202 mq
RILEVATI	
TERRENO VEGETALE	2.374 m
SOVRASTRUTTURA STRADALE	
CASSONETTO	6.000 m

SEZIONE N. : 15
 QT. PROGETTO : 264.074
 DIST.PROG. : 0+260.000

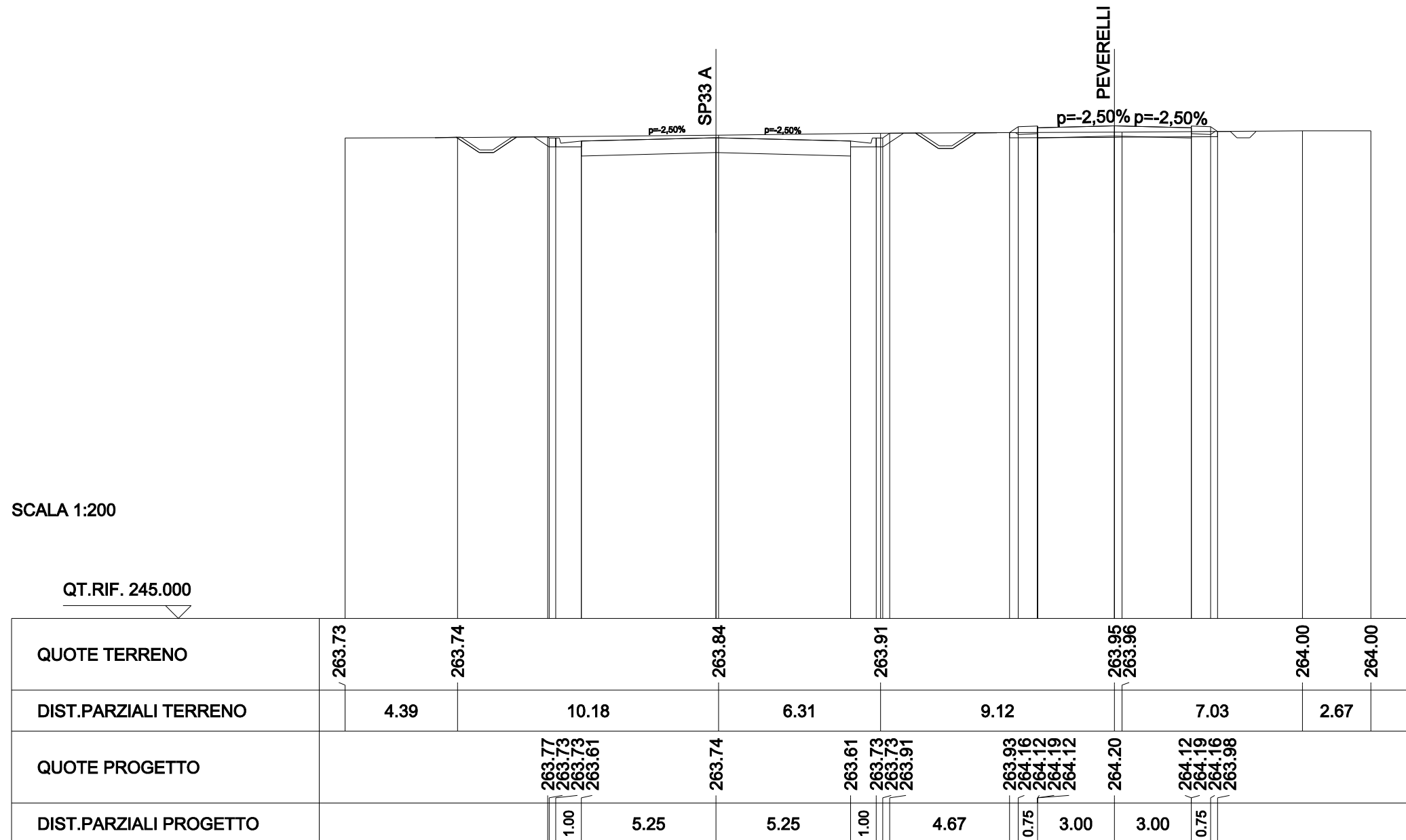
SEZIONE N. : P44
 QT. PROGETTO : 264.280
 DIST.PROG. : 0+857.695
 DIST.PREC. : 20.000
 DIST.SUCC. : 19.723



SCAVI E BONIFICHE	
STERRO	1.301 mq
PREPARAZIONE PIANO DI POSA	8.116 m
FOSSO	0.195 mq
RILEVATI	
TERRENO VEGETALE	2.382 m
SOVRASTRUTTURA STRADALE	
CASSONETTO	6.000 m

SEZIONE N. : 16
 QT. PROGETTO : 263.738
 DIST.PROG. : 0+280.000

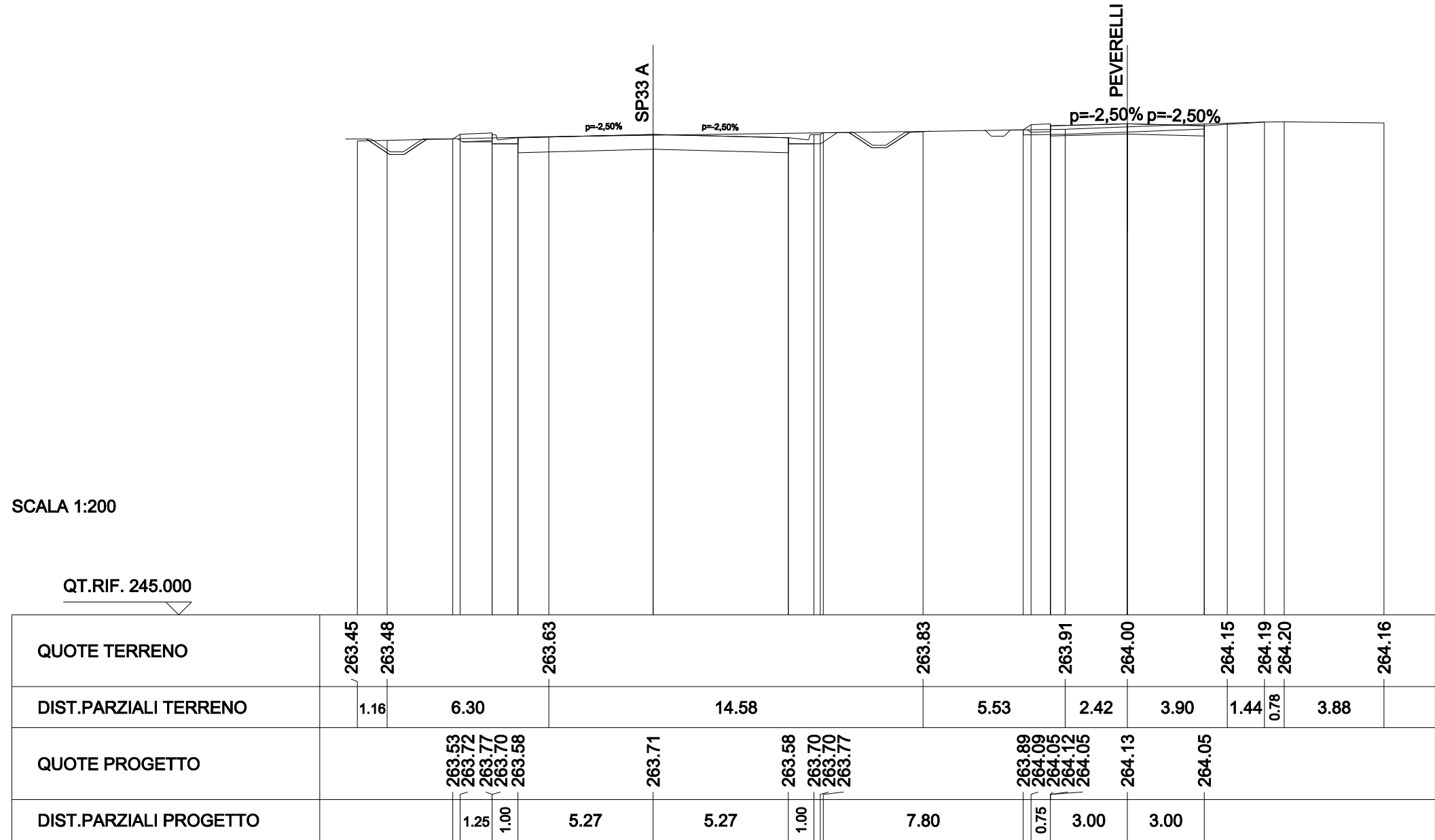
SEZIONE N. : P45
 QT. PROGETTO : 264.198
 DIST.PROG. : 0+877.418
 DIST.PREC. : 19.723
 DIST.SUCC. : 17.269



SCAVI E BONIFICHE	
STERRO	1.985 mq
PREPARAZIONE PIANO DI POSA	7.056 m
FOSSO	0.172 mq
RILEVATI	
TERRENO VEGETALE	1.183 m
SOVRASTRUTTURA STRADALE	
CASSONETTO	6.000 m

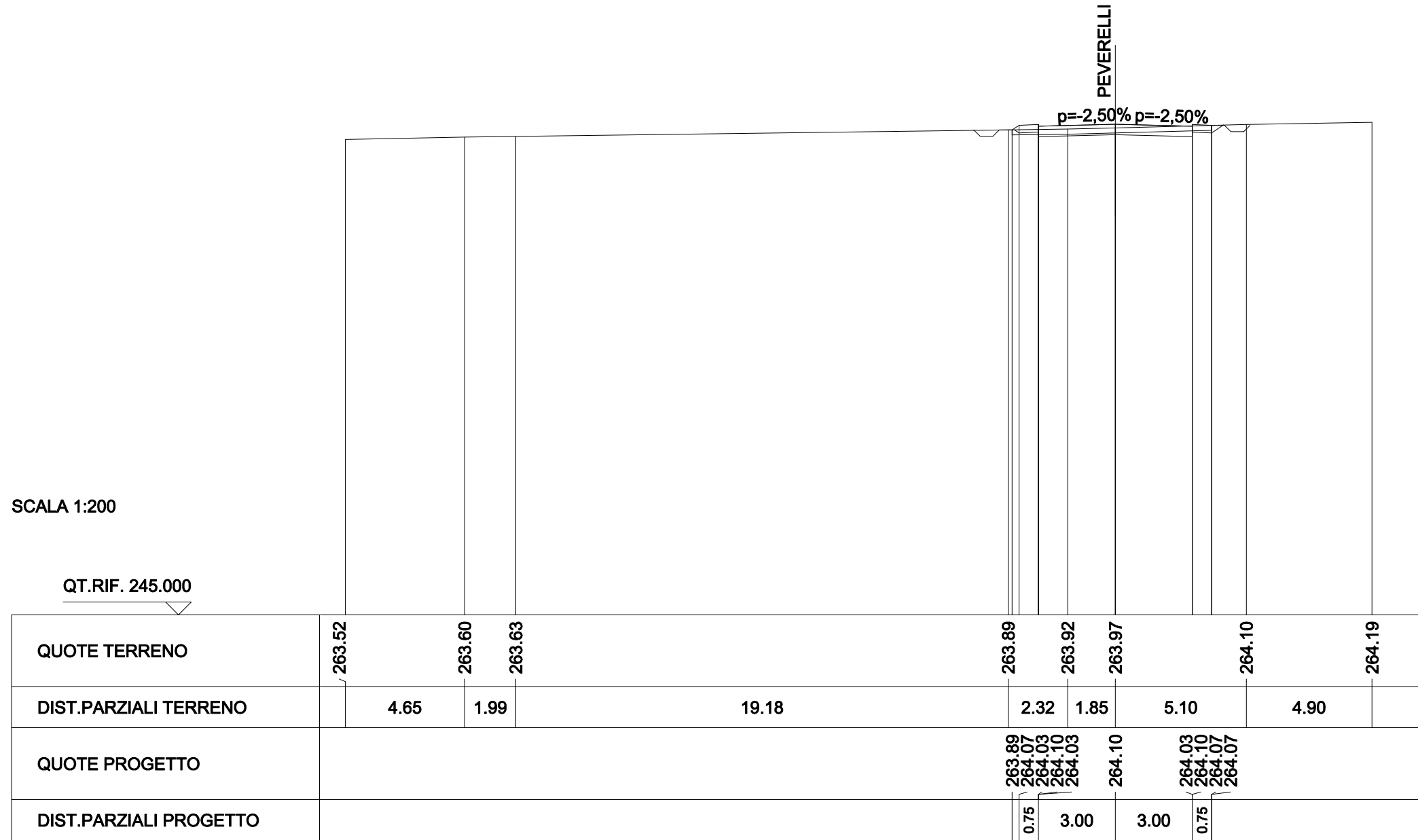
SEZIONE N. : 17
 QT. PROGETTO : 263.709
 DIST.PROG. : 0+300.000

SEZIONE N. : P46
 QT. PROGETTO : 264.125
 DIST.PROG. : 0+894.687
 DIST.PREC. : 17.269
 DIST.SUCC. : 5.313



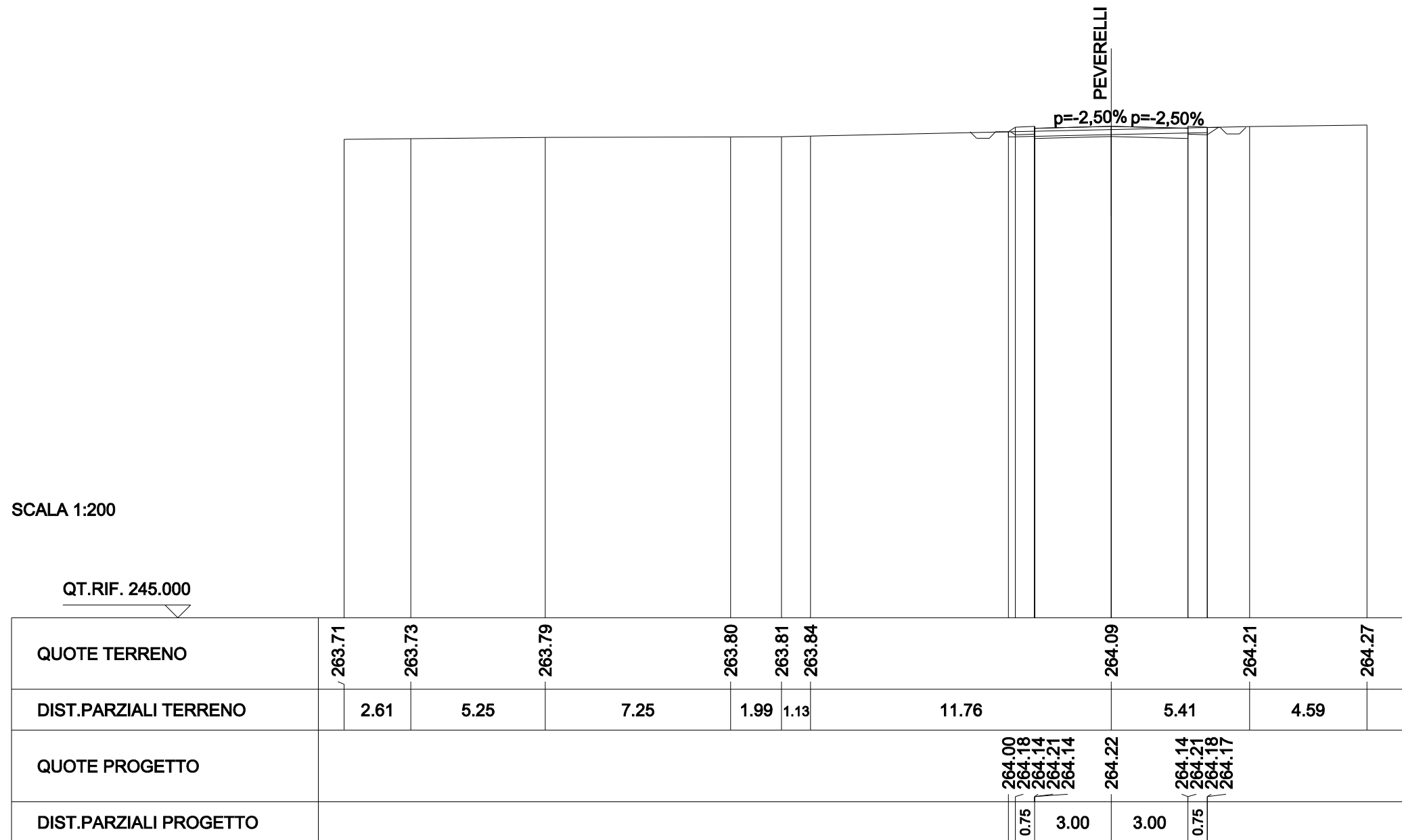
SCAVI E BONIFICHE	
STERRO	2.186 mq
PREPARAZIONE PIANO DI POSA	7.771 m
FOSSO	0.395 mq
RILEVATI	
TERRENO VEGETALE	1.964 m
SOVRASTRUTTURA STRADALE	
CASSONETTO	6.000 m

SEZIONE N. : P47
 QT. PROGETTO : 264.103
 DIST.PROG. : 0+900.000
 DIST.PREC. : 5.313
 DIST.SUCC. : 25.000



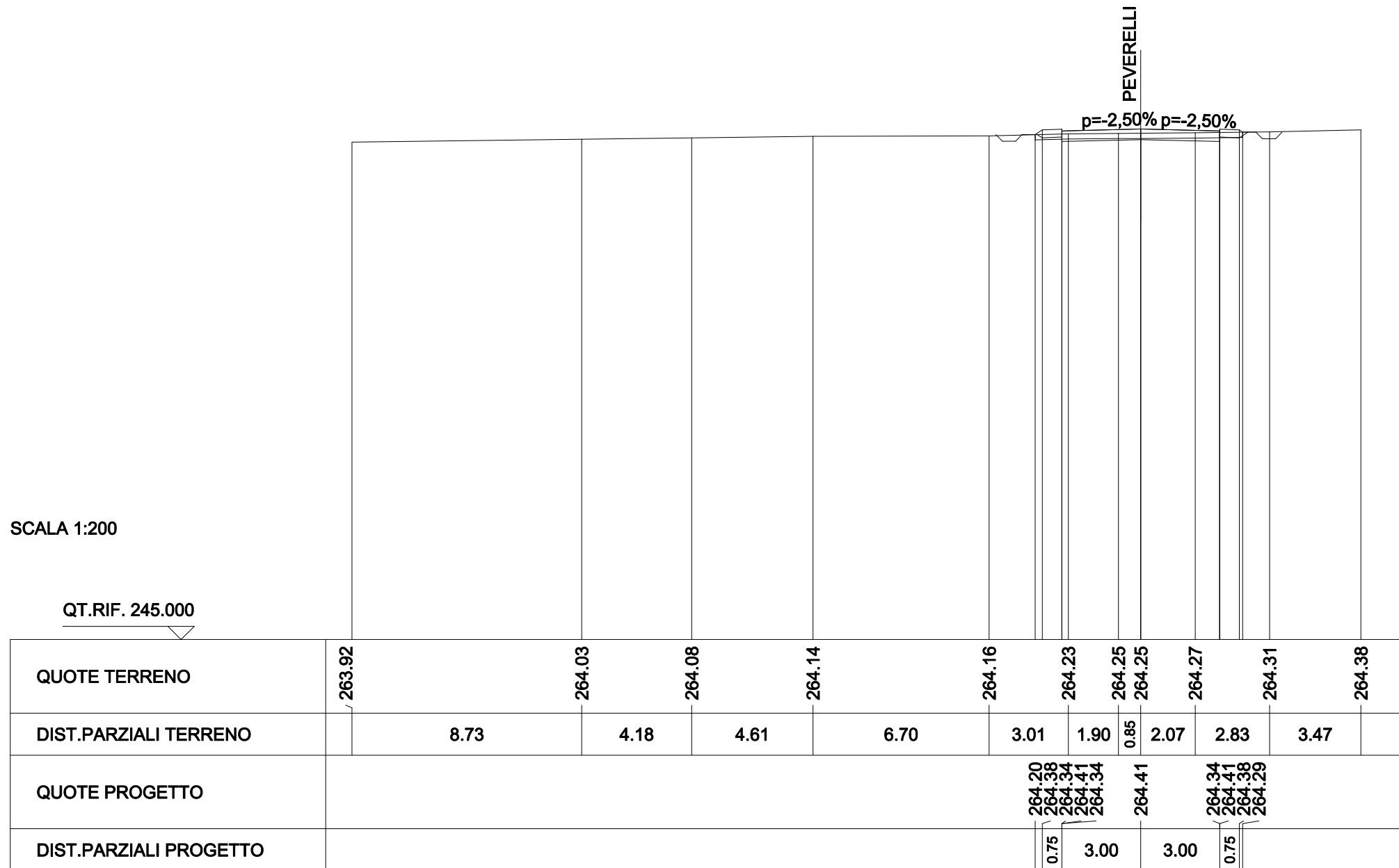
SCAVI E BONIFICHE	
STERRO	2.235 mq
PREPARAZIONE PIANO DI POSA	7.783 m
FOSSO	0.379 mq
RILEVATI	
TERRENO VEGETALE	1.979 m
SOVRASTRUTTURA STRADALE	
CASSONETTO	6.000 m

SEZIONE N. : P48
 QT. PROGETTO : 264.218
 DIST.PROG. : 0+925.000
 DIST.PREC. : 25.000
 DIST.SUCC. : 25.000



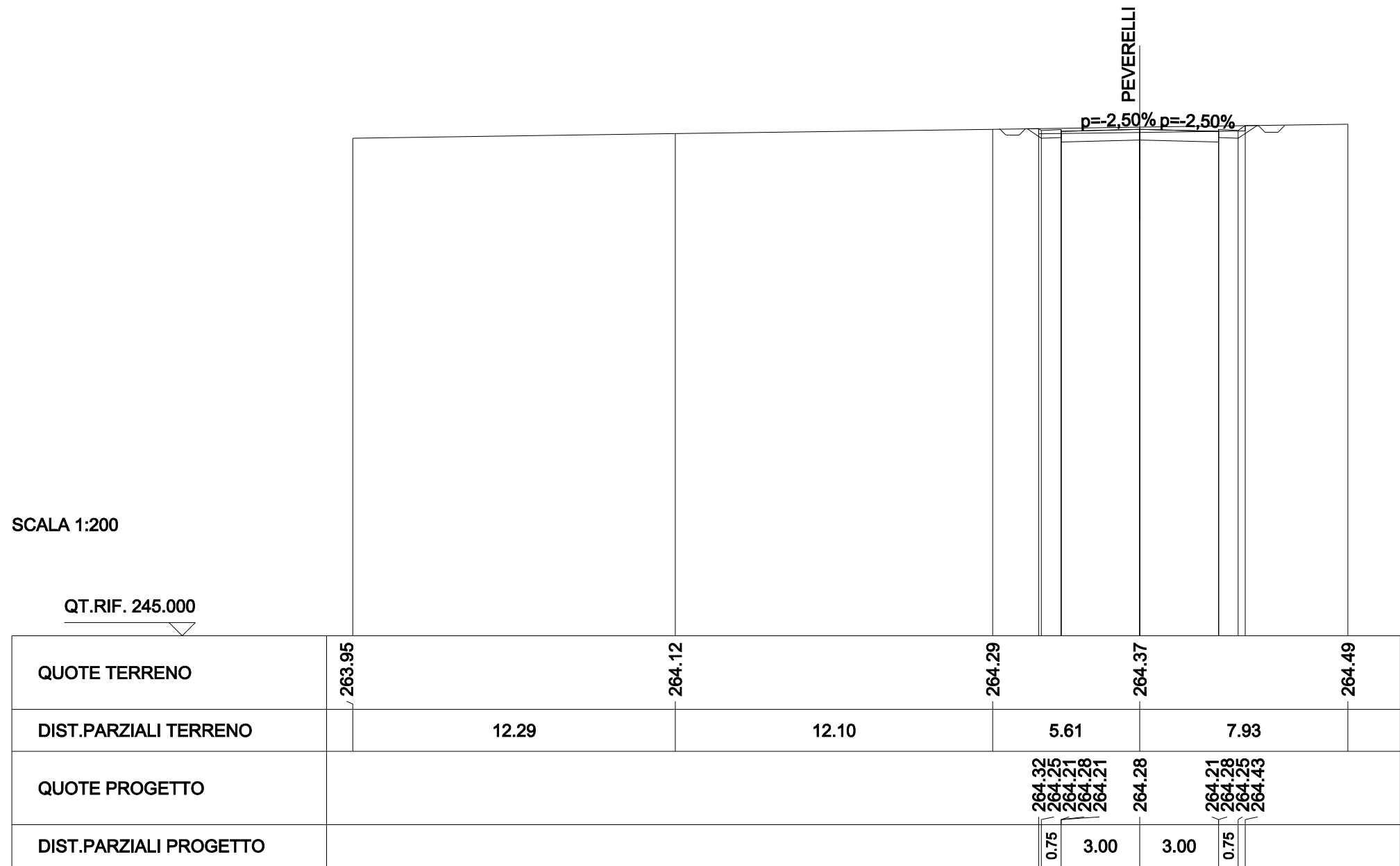
SCAVI E BONIFICHE	
STERRO	1.963 mq
SCOTICO	7.893 m
FOSSO	0.369 mq
RILEVATI	
TERRENO VEGETALE	2.112 m
SOVRASTRUTTURA STRADALE	
CASSONETTO	6.000 m

SEZIONE N. : P49
 QT. PROGETTO : 264.412
 DIST.PROG. : 0+950.000
 DIST.PREC. : 25.000
 DIST.SUCC. : 25.000



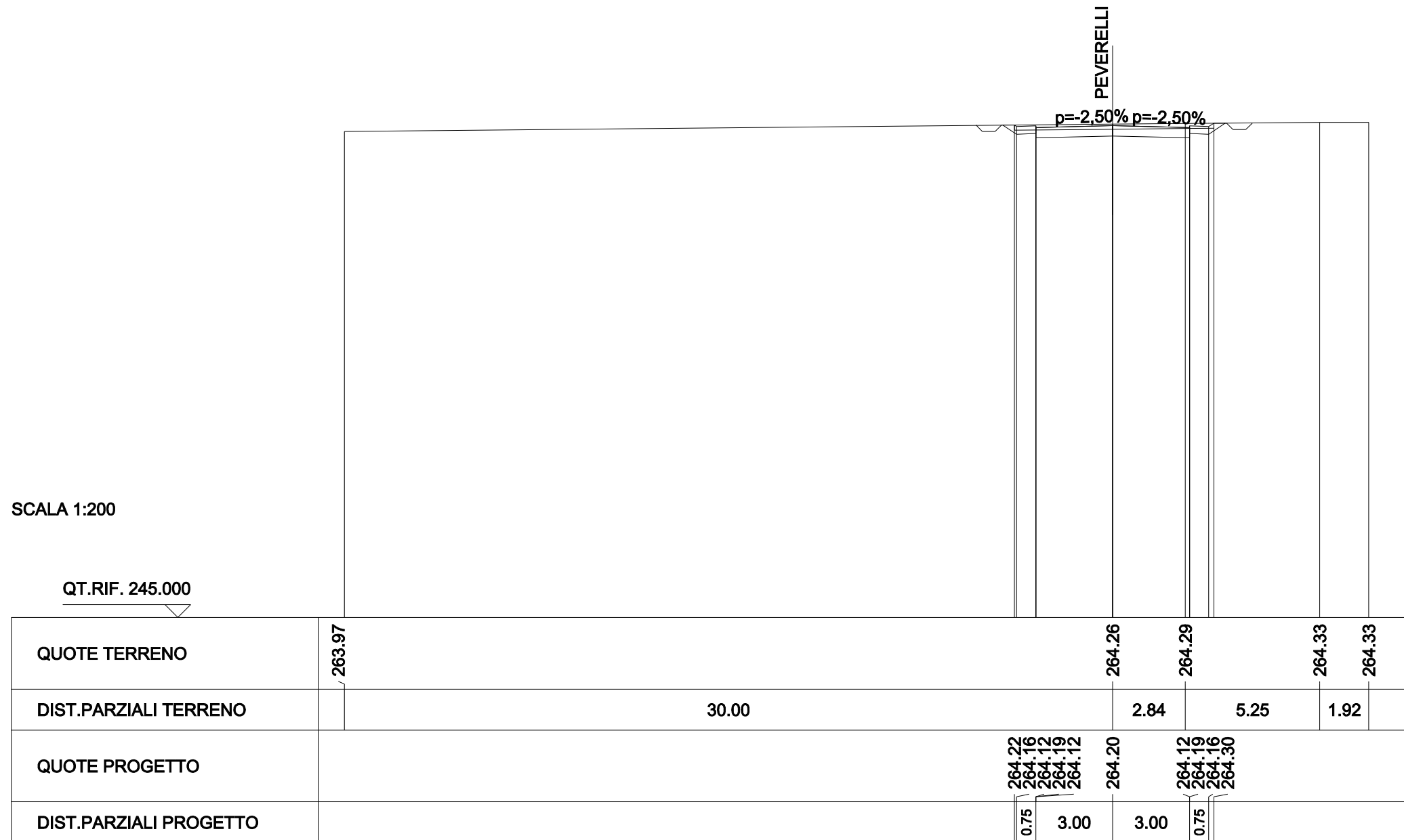
SCAVI E BONIFICHE	
STERRO	4.049 mq
SCOTICO	7.876 m
FOSSO	0.377 mq
RILEVATI	
TERRENO VEGETALE	2.093 m
SOVRASTRUTTURA STRADALE	
CASSONETTO	6.000 m

SEZIONE N. : P50
 QT. PROGETTO : 264.283
 DIST.PROG. : 0+975.000
 DIST.PREC. : 25.000
 DIST.SUCC. : 15.000



SCAVI E BONIFICHE	
STERRO	3.805 mq
SCOTICO	7.788 m
FOSSO	0.375 mq
RILEVATI	
TERRENO VEGETALE	1.988 m
SOVRASTRUTTURA STRADALE	
CASSONETTO	6.000 m

SEZIONE N. : P51
 QT. PROGETTO : 264.200
 DIST.PROG. : 0+990.000
 DIST.PREC. : 15.000
 DIST.SUCC. : 4.497



SCAVI E BONIFICHE	
STERRO	4.151 mq
SCOTICO	8.080 m
RILEVATI	
TERRENO VEGETALE	2.089 m
SOVRASTRUTTURA STRADALE	
CASSONETTO	7.100 m

SEZIONE N. : P52
 QT. PROGETTO : 264.175
 DIST.PROG. : 0+994.497
 DIST.PREC. : 4.497
 DIST.SUCC. : 3.276

