

MATRICE DI REVISIONE

REV	DATA	DESCRIZIONE MODIFICA
0		
1		
2		
3		
4		
5		

N.B.: LA TAVOLA SOSTITUISCE QUELLA RELATIVA AL CODICE E DEL PROGETTO ESECUTIVO



COLLEGAMENTO AUTOSTRADALE DALMINE - COMO - VARESE - VALICO DEL GAGGIOLO E OPERE AD ESSO CONNESSE

CODICE C.U.P. F11B0600270007

TRATTE B1, B2, C, D, TRVA13+14, GREENWAY

AS BUILT

TRATTA B1 - SVINCOLO DI LOMAZZO (da Pk -0+850 a Pk 1+800)

PROGETTO STRADALE
SVINCOLO LOMAZZO
INTERVENTI AUTOSTRADA A9
SEZIONI TRASVERSALI - PIAZZOLE

IDENTIFICAZIONE ELABORATO

CODICE PROGETTO: F00107B

WBS	
FASE PROGETTUALE	
A	0
LOTTO	A0X
ZONA	GE000
OPERA	0
TRATTO D'OPERA	SD
AMBITO	SZ
TIPO ELABORATO	001
PROGRESSIVO	
REVISIONE	E

Scala: 1:200

DATA	DESCRIZIONE	REV
Settembre 2015	Emissione	E

IMPRESA RAGGRUPPAMENTO TEMPORANEO IMPRESE:

Mandataria	Mandante	Mandante	Mandante cooptata
STRABAG A.G.	GLF Grandi Lavori Fincosit S.p.A.	Impresa costruzioni Giuseppe Maltaurò S.p.A.	STRABAG S.p.A.



PROGETTISTA - PROGETTO ESECUTIVO DI DETTAGLIO RAGGRUPPAMENTO TEMPORANEO PROGETTISTI:

Mandataria	Mandante	Mandante	Mandante
3TI PROGETTI ITALIA INGEGNERIA NISERIANA S.p.A.	GP Ingegneria - costruzioni prodotti di mezzogiorno	COVINGE S.p.A.	Arch. Salvatore Vermiglio

RESPONSABILE DI PROGETTO ED INCARICATO DELL'INTEGRAZIONE FRA LE VARIE PRESTAZIONI:

Ing. Alberto Cecchini



ELABORAZIONE PROGETTUALE

PROGETTISTA:
3TI PROGETTI ITALIA S.p.A.

3TI ITALIA S.p.A.
DIRETTORE TECNICO
Ing. Stefano Luca Fossati
Ordine degli Ingegneri
Provincia di Roma n. 20809

Redatto: Schiavi Verificato: Lopes Approvato: Possati



CONCEDENTE

Direttore Tecnico:
Ing. Enrico Anni
Referente Tecnico:
Ing. Sabrina Lattuada

CONCESSIONARIO

Il Direttore dei Lavori:
Ing. Francesco Dominico

APPROVATO



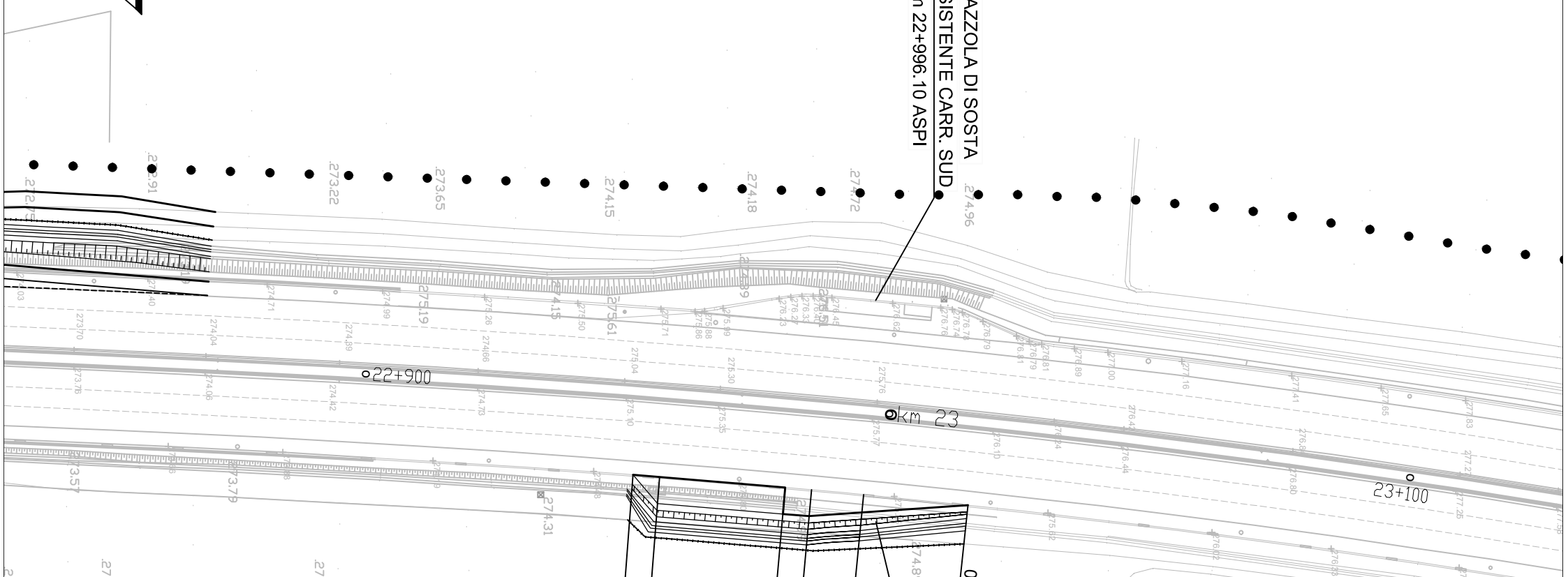
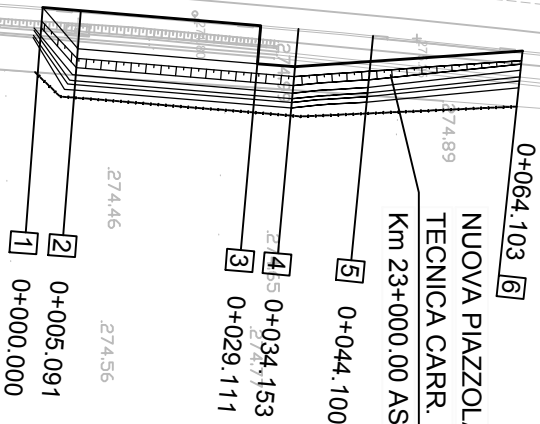
PROVINCIA : Como
COMUNE : Cirmido

PROVINCIA : Como
COMUNE : Lomazzo



PIAZZOLA DI SOSTA
ESISTENTE CARR. SUD
Km 22+996.10 ASPI

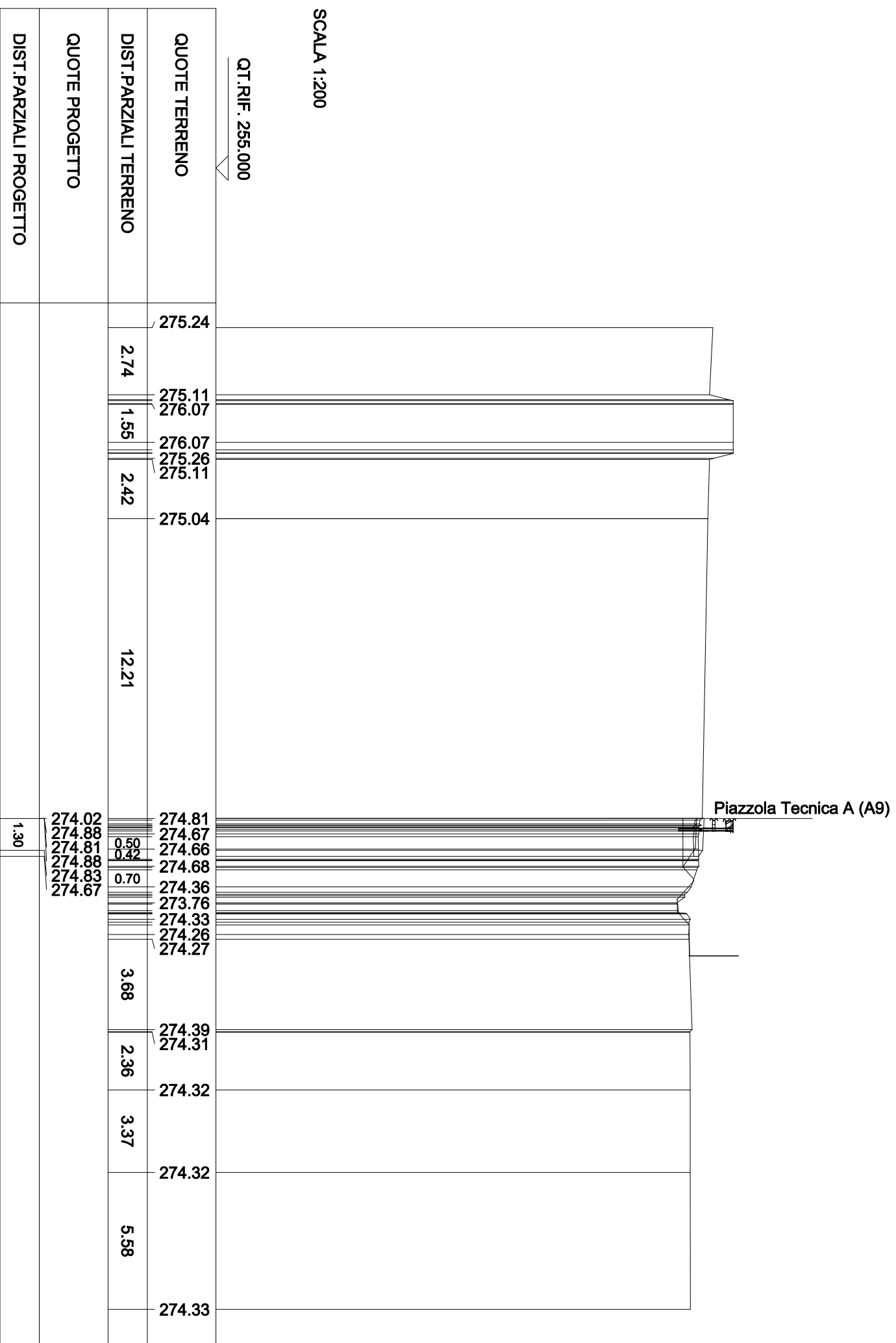
NUOVA PIAZZOLA
TECNICA CARR. NORD
Km 23+000.00 ASPI



PIAZZOLA TECNICA "A"

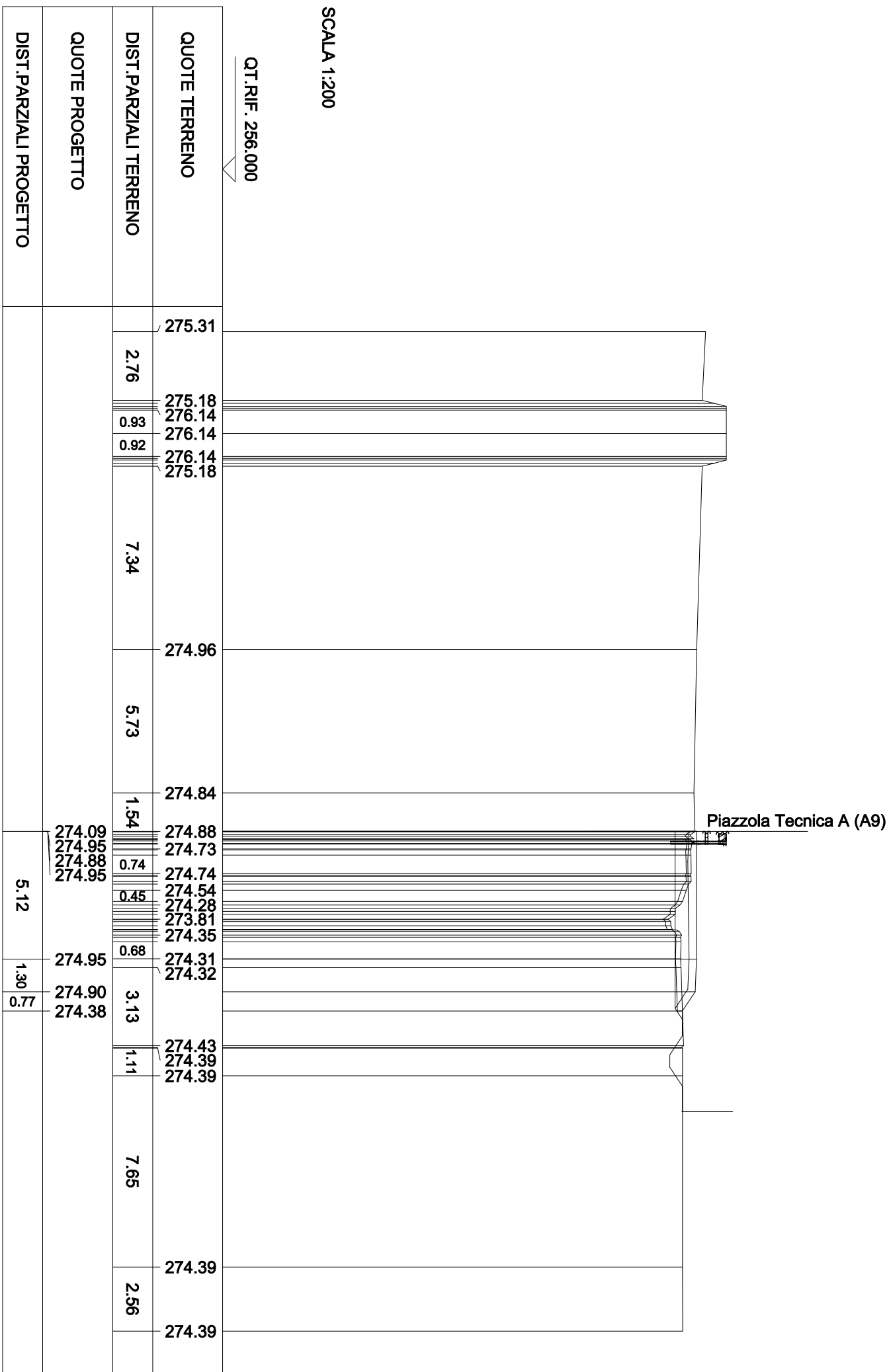
SCAVI E BONIFICHE	
STERRO	1.437 mq
SCOTICO	1.718 m
FOSSO	0.205 mq
RILEVATI	
TERRENO VEGETALE	1.667 m
SOVRASTRUTTURA STRADALE	
RIEMPIMENTO ARGINELLO	0.840 mq

SEZIONE N. : 1
 QT. PROGETTO : 274.812
 DIST.PROG. : 0+000.000
 DIST.SUCC. : 5.091



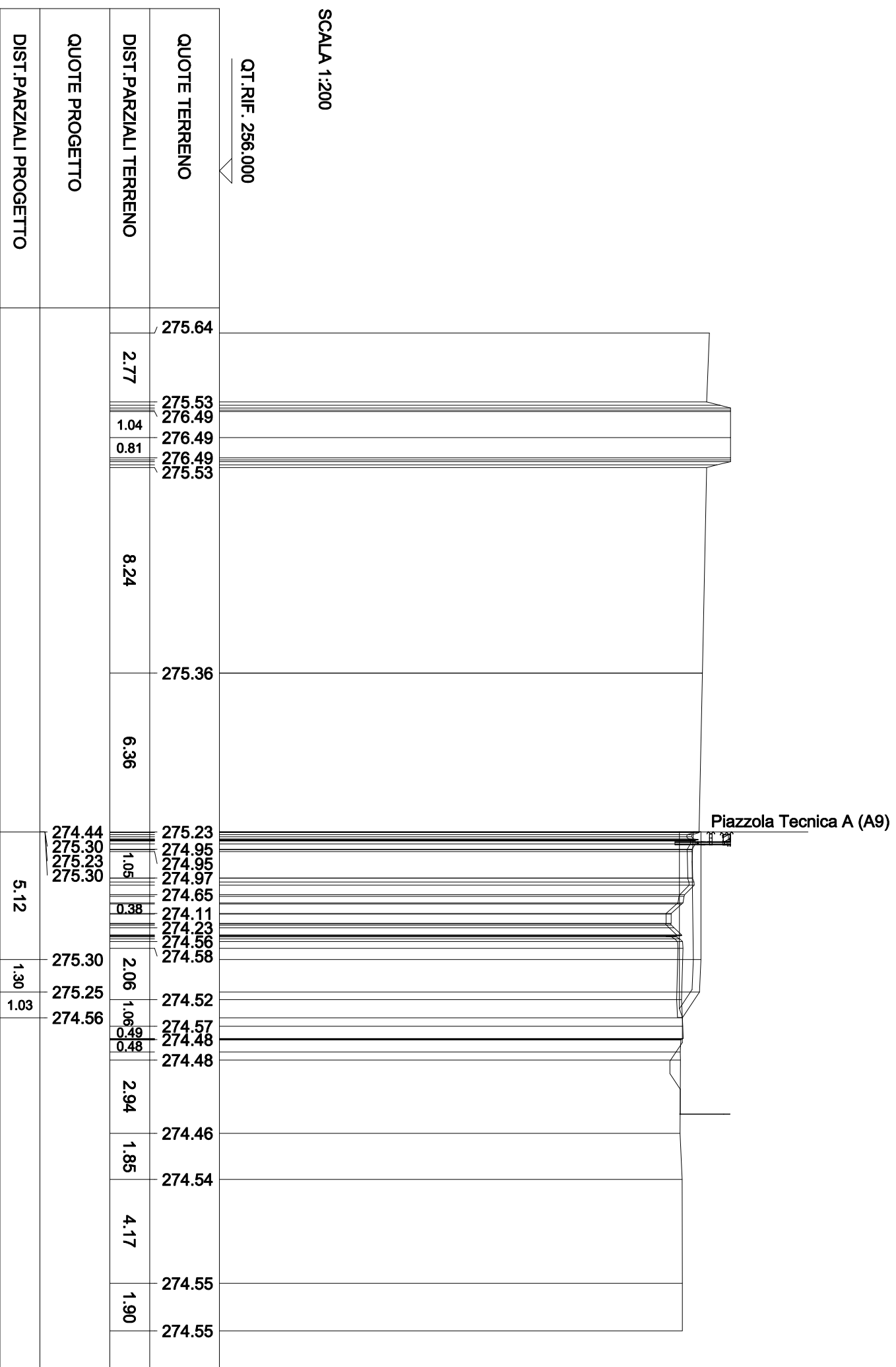
SCAVI E BONIFICHE	
STERRO	2.535 mq
SCOTICO	8.502 m
FOSSO	0.667 mq
RILEVATI	
RILEVATO	0.101 mq
TERRENO VEGETALE	7.420 m
SOVRASTRUTTURA STRADALE	
RIEMPIMENTO ARGINELLO	3.584 mq

SEZIONE N. : 2
 QT. PROGETTO : 274.880
 DIST.PROG. : 0+005.091
 DIST.PREC. : 5.091
 DIST.SUCC. : 24.020



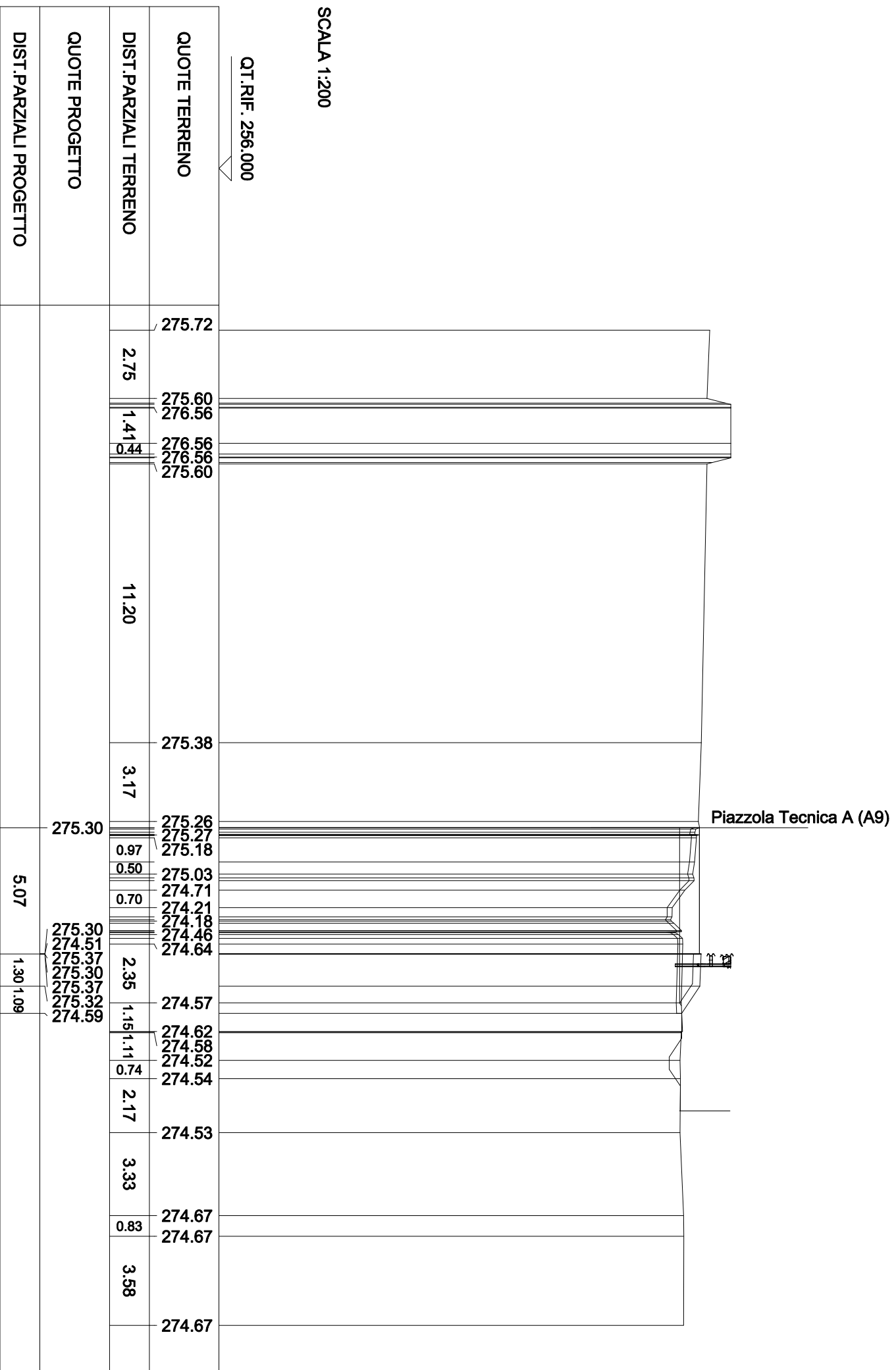
SCAVI E BONIFICHE	
STERRO	1.746 mq
SCOTICO	9.300 m
FOSSO	0.486 mq
RILEVATI	
RILEVATO	0.266 mq
TERRENO VEGETALE	7.728 m
SOVRASTRUTTURA STRADALE	
RIEMPIMENTO ARGINELLO	3.585 mq

SEZIONE N. : 3
 QT. PROGETTO : 275.227
 DIST.PROG. : 0+029.111
 DIST.PREC. : 24.020
 DIST.SUCC. : 5.043



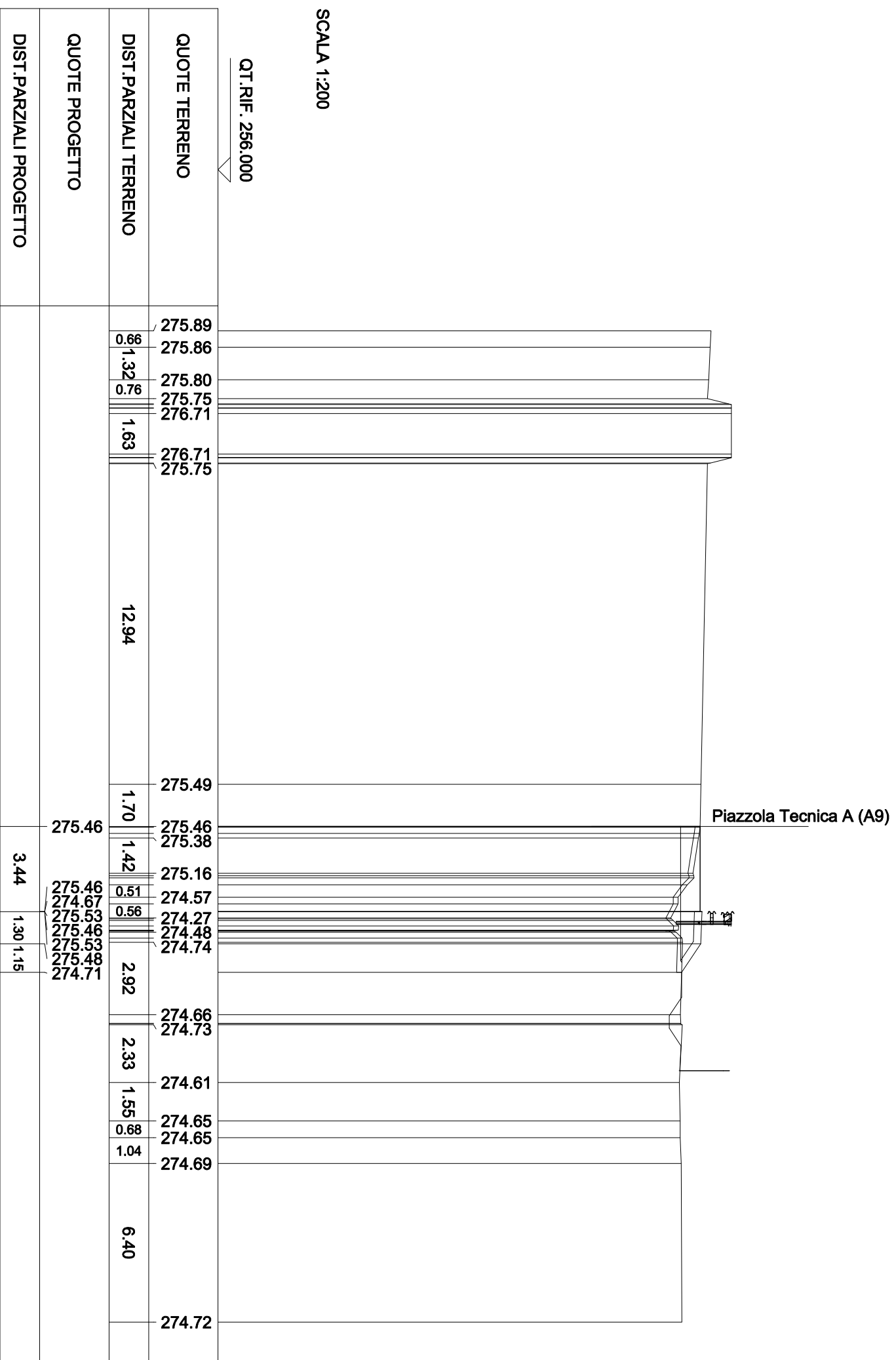
SCAVI E BONIFICHE	
STERRO	1.752 mq
SCOTICO	9.024 m
FOSSO	0.531 mq
RILEVATI	
RILEVATO	0.301 mq
TERRENO VEGETALE	2.679 m
SOVRASTRUTTURA STRADALE	
RIEMPIMENTO ARGINELLO	0.840 mq
CASSONETTO	5.072 m

SEZIONE N. : 4
 QT. PROGETTO : 275.298
 DIST.PROG. : 0+034.153
 DIST.PREC. : 5.043
 DIST.SUCC. : 9.947



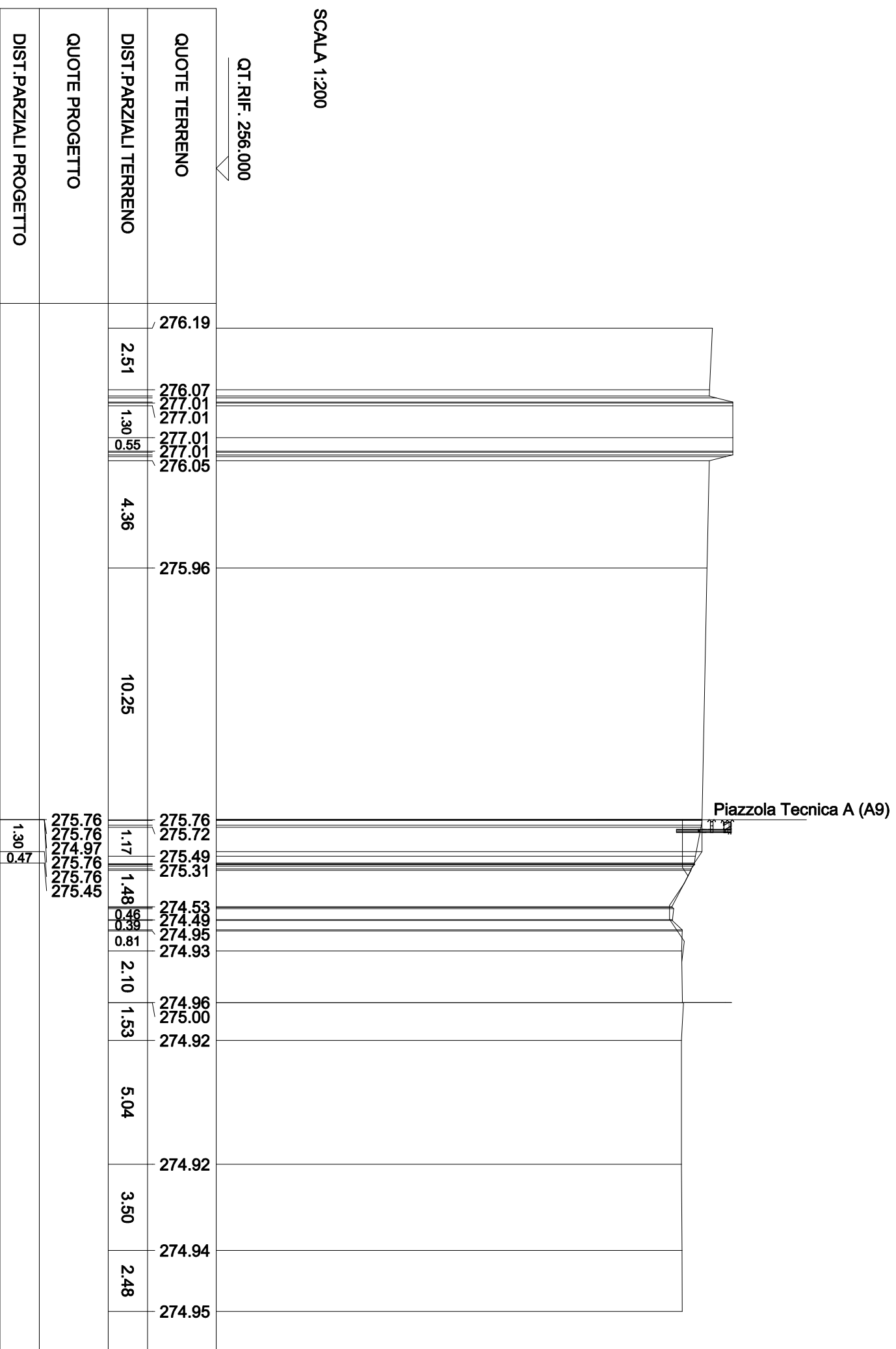
SCAVI E BONIFICHE	
STERRO	1.540 mq
SCOTICO	6.917 m
FOSSO	0.588 mq
RILEVATI	
RILEVATO	0.302 mq
TERRENO VEGETALE	2.756 m
SOVRASTRUTTURA STRADALE	
RIEMPIMENTO ARGINELLO	0.840 mq
CASSONETTO	3.438 m

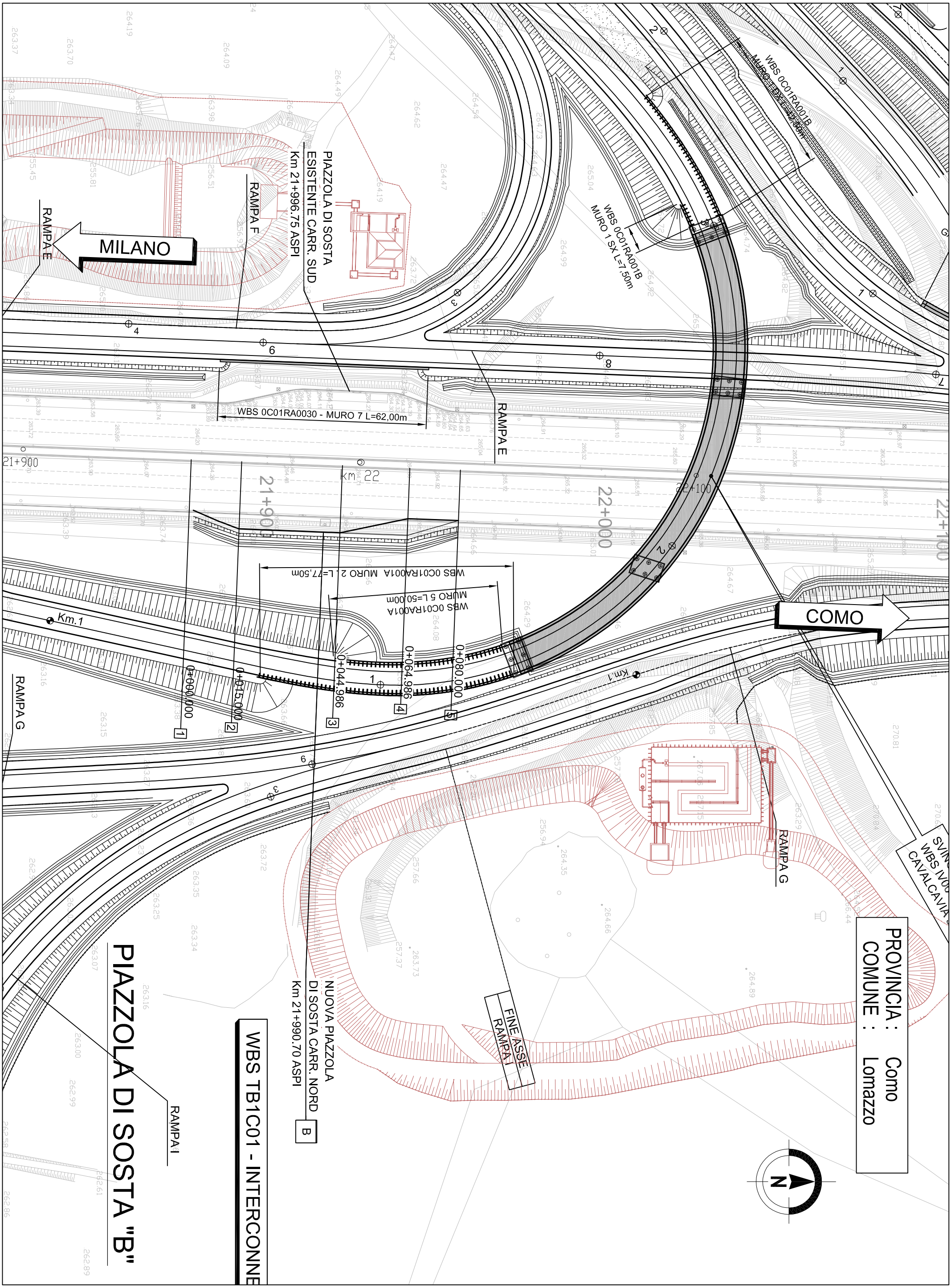
SEZIONE N. : 5
 QT. PROGETTO : 275.457
 DIST.PROG. : 0+044.100
 DIST.PREC. : 9.947
 DIST.SUCC. : 20.002



SCAVI E BONIFICHE	
STERRO	1.276 mq
FOSSO	0.243 mq
RILEVATI	
TERRENO VEGETALE	1.860 m
SOVRASTRUTTURA STRADALE	
CASSONETTO	0.008 m

SEZIONE N. : 6
 QT. PROGETTO : 275.756
 DIST.PROG. : 0+064.103
 DIST.PREC. : 20.002





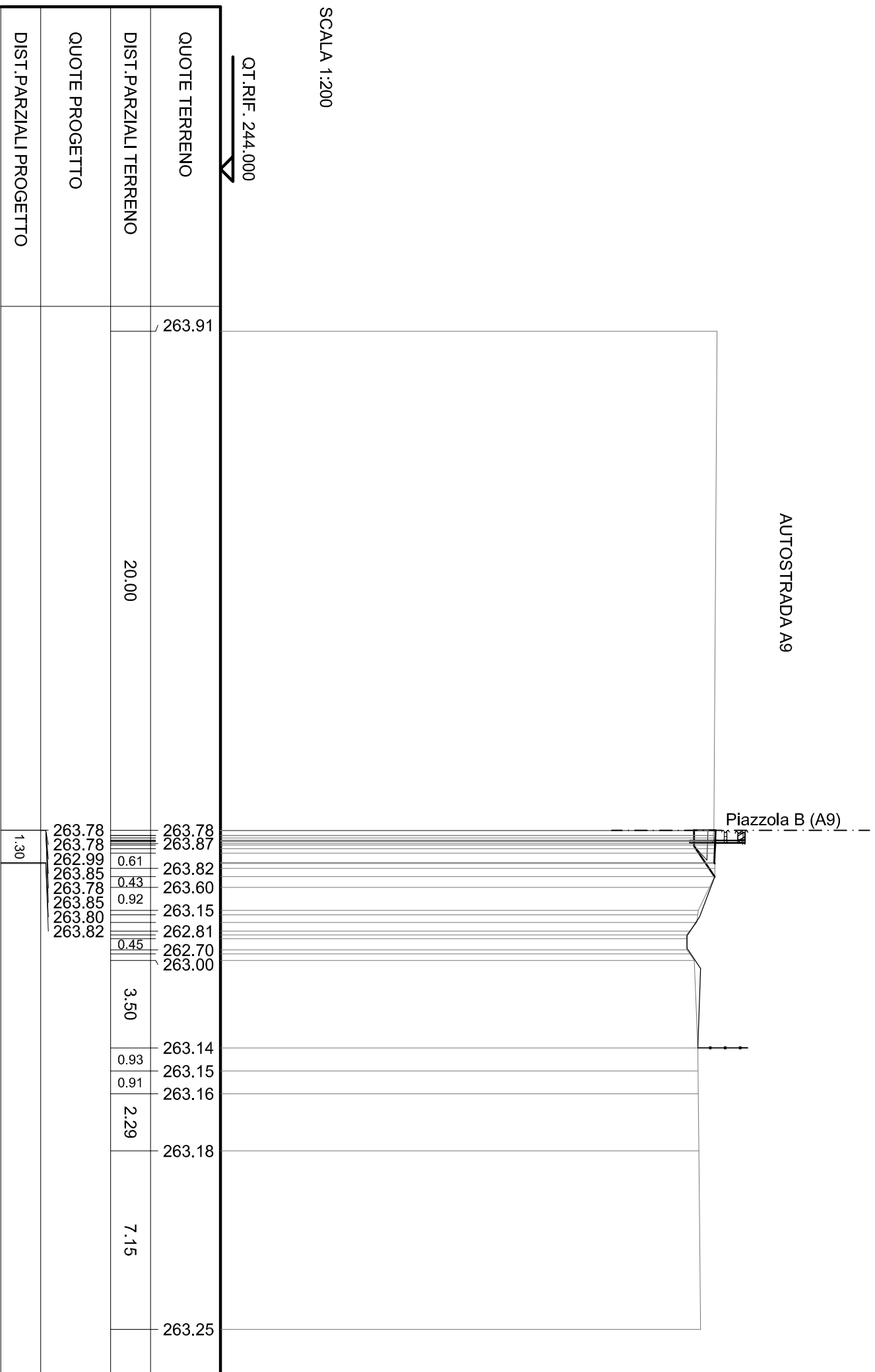
PROVINCIA : Como
 COMUNE : Lomazzo

WBS TB1C01 - INTERCONNE

PIAZZOLA DI SOSTA "B"

SCAVI E BONIFICHE	
STERRO	1.034 mq
FOSSO	0.004 mq
RILEVATI	
TERRENO VEGETALE	1.412 m
SOVRASTRUTTURA STRADALE	
RIEMPIMENTO ARGINELLO	0.498 mq

SEZIONE N. : 1
 QT. PROGETTO : 263.779
 DIST.PROG. : 0+000,000
 DIST.SUCC. : 15,000



SCAVIE BONIFICHE	
STERRO	2.327 mq
SCOTICO	7.890 m
FOSSO	0.715 mq
RILEVATI	
RILEVATO	0.267 mq
TERRENO VEGETALE	2.725 m
SOVRASTRUTTURA STRADALE	
RIEMPIMENTO ARGINELLO	0.840 mq
CASSONETTO	4.991 m

SEZIONE N. : 3
 QT. PROGETTO : 264.242
 DIST. PROG. : 0+044.986
 DIST. PREC. : 29.986
 DIST. SUCC. : 20.000

AUTOSTRADA A9

Piazzola B (A9)

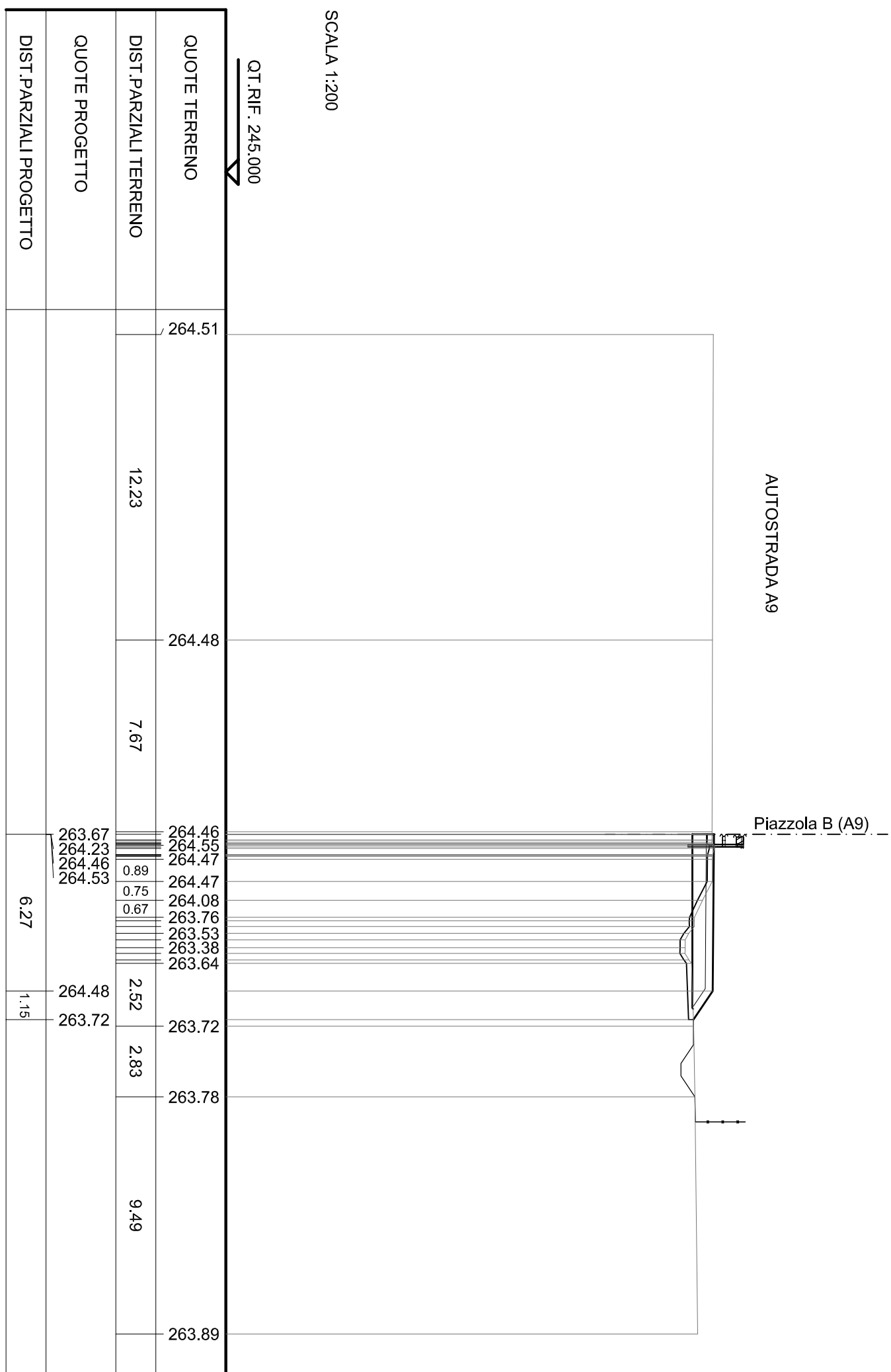
SCALA 1:200

QT. RIF. 245.000

QUOTE TERRENO	DIST. PARZIALI TERRENO	QUOTE PROGETTO	DIST. PARZIALI PROGETTO
264.32	7.46		
264.29	10.21		
264.23	2.33		
264.24	0.44	264.24	4.98
264.34	0.95	264.24	
264.27	1.13	263.45	
264.26	0.42	264.31	
263.67	0.42	264.24	
263.57	5.24	264.31	
263.16	1.21	264.26	
263.41	8.37	264.31	
263.46		264.26	
263.57		263.51	
263.58			
263.66			

SCAVI E BONIFICHE	
STERRO	2.185 mq
SCOTTICO	7.848 m
FOSSO	0.723 mq
RILEVATI	
RILEVATO	0.317 mq
TERRENO VEGETALE	7.722 m
SOVRASTRUTTURA STRADALE	
RIEMPIMENTO ARGINELLO	6.201 mq

SEZIONE N. : 4
 QT. PROGETTO : 264.463
 DIST. PROG. : 0+064.986
 DIST. PREC. : 20.000
 DIST. SUCC. : 15.014



SCAVI E BONIFICHE	
STERRO	1.830 mq
FOSSO	0.034 mq
RILEVATI	
TERRENO VEGETALE	1.392 m
SOVRASTRUTTURA STRADALE	
RIEMPIMENTO ARGINELLO	0.840 mq
CASSONETTO	0.029 m

SEZIONE N. : 5
 QT. PROGETTO : 264.616
 DIST.PROG. : 0+080.000
 DIST.PREC. : 15.014

AUTOSTRADA A9

Piazzola B (A9)

SCALA 1:200

QT.RIF. 245.000

QUOTE TERRENO	264.70
DIST.PARZIALI TERRENO	20.00
QUOTE PROGETTO	264.62 264.62 264.62 263.83 264.69 264.62 264.69 264.63 264.62
DIST.PARZIALI PROGETTO	0.73 1.35 0.52 0.63 1.03 3.07 2.77 7.96 1.30

264.05