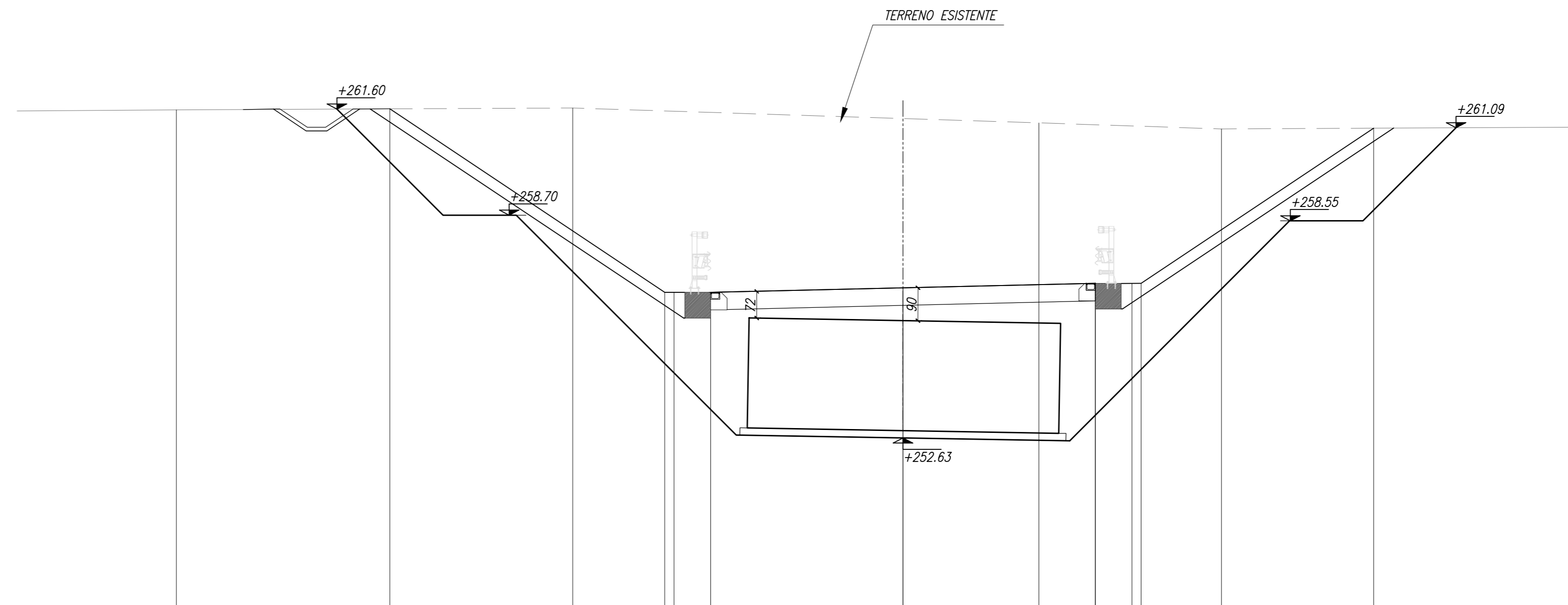


SEZIONE B VASCA DI ACCUMULO  
SCALA 1:100

SEZIONE N. : B  
QT. PROGETTO : 256.723  
DIST.PROG. : 0+200.000  
DIST.PREC. : 20.000  
DIST.SUCC. : 9.766

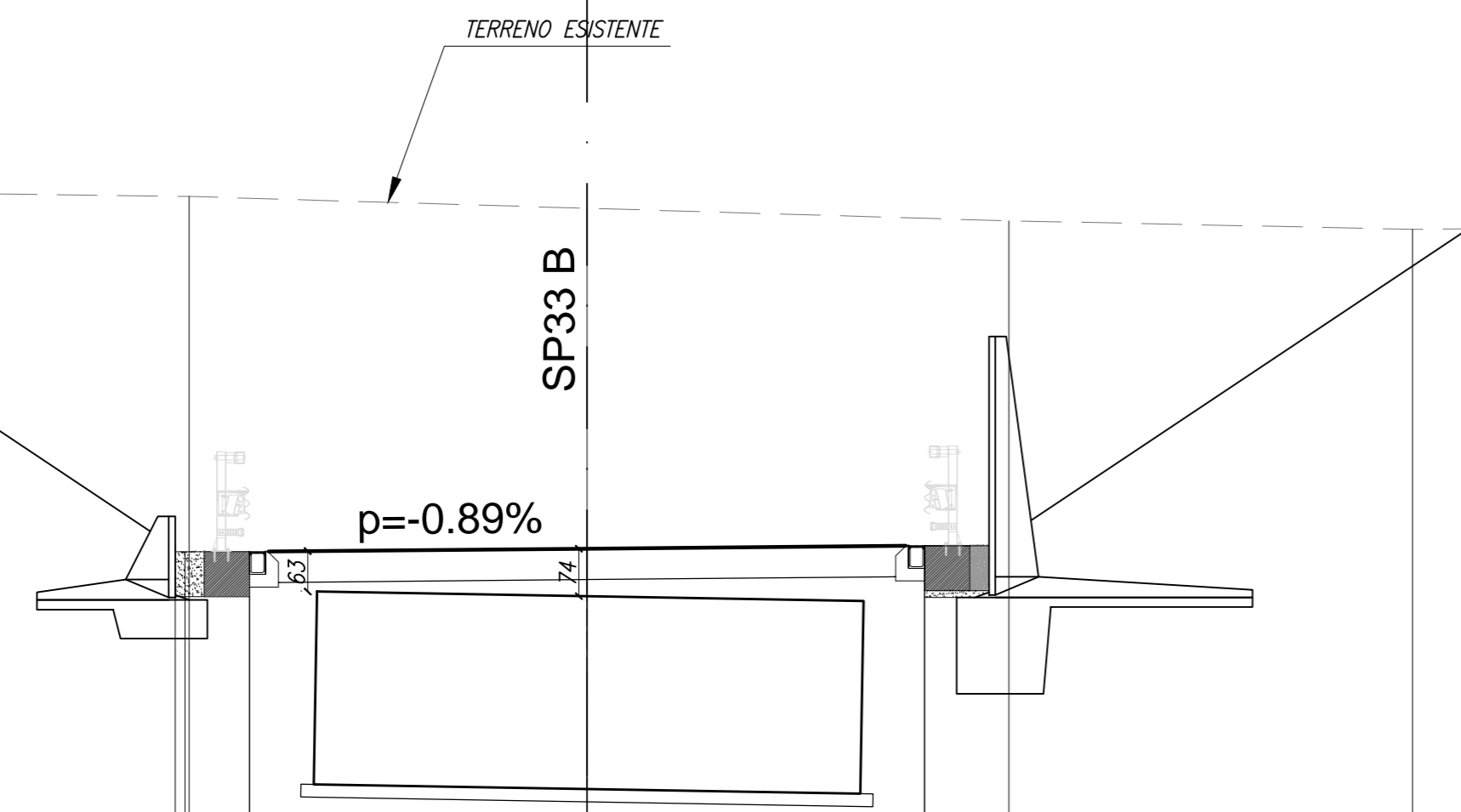


QT.RIF. 248.000

	261.58	261.63	261.34	261.22	261.06
QUOTE TERRENO					
DIST.PARZIALI TERRENO		10.81	9.01	3.71	4.98
QUOTE PROGETTO	261.61	256.72	256.72	256.85	256.97
DIST.PARZIALI PROGETTO		7.50	1.00	5.25	6.34
					261.08

SEZIONE D VASCA DI ACCUMULO  
SCALA 1:100

SEZIONE N. : D  
QT. PROGETTO : 256.269  
DIST.PROG. : 0+214.730  
DIST.PREC. : 0.001  
DIST.SUCC. : 12.498

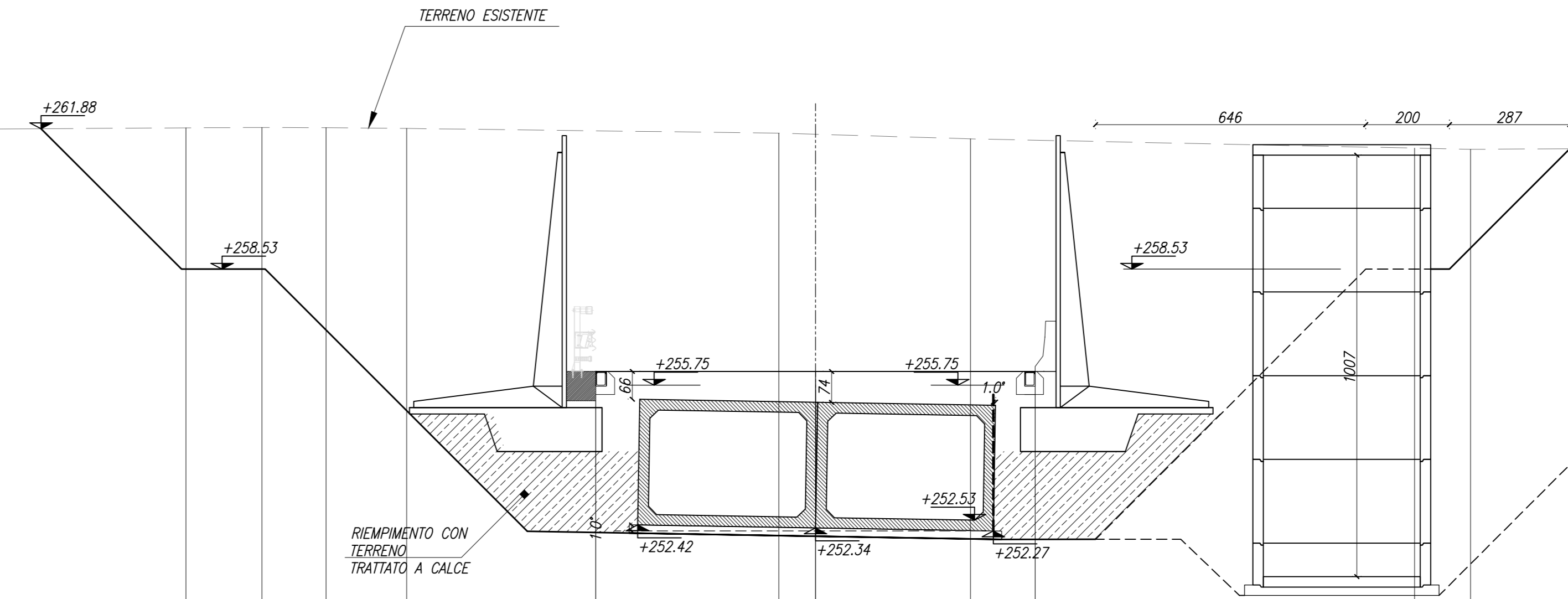


QT.RIF. 247.000

	261.81	261.75	261.56	261.37	261.24
QUOTE TERRENO					
DIST.PARZIALI TERRENO		4.67	6.19	6.56	6.28
QUOTE PROGETTO	256.34	256.34	256.22	256.27	256.32
DIST.PARZIALI PROGETTO		1.00	5.25	5.25	

SEZIONE VA-T VASCA DI ACCUMULO  
SCALA 1:100

SEZIONE N. : Sezione VA-T  
QT. PROGETTO : 256.080  
DIST.PROG. : 0+223.620  
DIST.PREC. : 0.204  
DIST.SUCC. : 4.008



QT.RIF. 248.000

	261.91	261.90	261.89	261.77	261.75	261.64	261.39
QUOTE TERRENO							
DIST.PARZIALI TERRENO		1.53	1.93	8.89	0.87	3.70	11.95
QUOTE PROGETTO	261.90	256.20	256.20	256.08	256.08	256.20	261.42
DIST.PARZIALI PROGETTO		8.54	1.00	5.25	5.25	1.00	7.82

MATRICE DI REVISIONE		
REV	DATA	DESCRIZIONE MODIFICA

N.B. LA TAVOLA SOSTITUISCE QUELLA RELATIVA AL CODICE [ ] DEL PROGETTO ESECUTIVO

**COLLEGAMENTO AUTOSTRADALE DALMINE - COMO - VARESE - VALICO DEL GAGGIOLO E OPERE AD ESSO CONNESSE**  
**TRATTE B1, B2, C, D, TRVA13+14, GREENWAY AS BUILT**  
**TRATTA B1 - SVINCOLO DI LOMAZZO (da Pk - 0+850 a Pk +1+800)**  
 OPERE D'ARTE MINORI - SOTTOVIA SOTTOVIA SP33 STAZIONE DI SOLLEVAMENTO PIANTE

FASE PROGETTUALE	REVISIONE	DATA	DESCRIZIONE	REV	PROGETTISTA - PROGETTO ESECUTIVO DI DETTAGLIO

**CONCEDENTE**  
CONCOESIONE AUTOSTRADALE

**CONCESSIONARIO**  
STRABAG A.G. - MALTAURO S.p.A. - STRABAG S.p.A.

**PROGETTISTA**  
3TI ITALIA S.p.A.

**ELABORAZIONE PROGETTUALE**  
3TI ITALIA S.p.A.