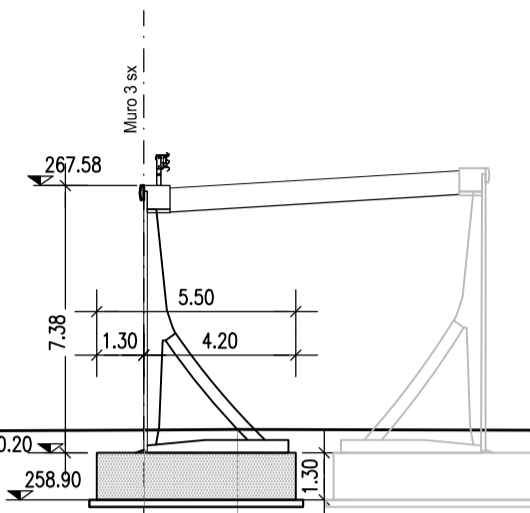


SEZIONE TRASVERSALE - Scala 1:200
SEZIONE 29 - MURO SX - PROGR. 0+001,116

SEZIONE N. : 29
QT. PROGETTO : 267.508
DIST. PROG. : 0+001,116
DIST. PREC. : 1,116
DIST. SUCC. : 17,764



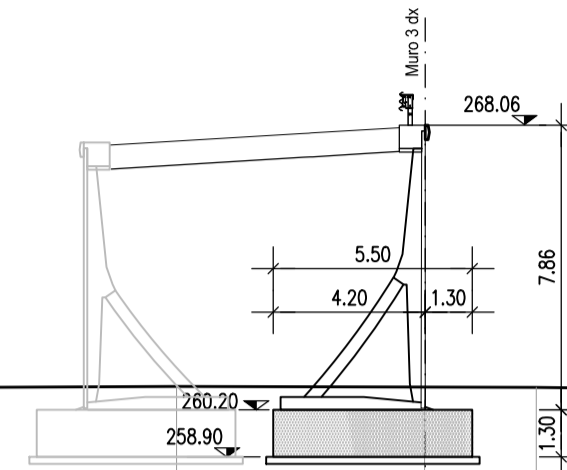
SCALA 1:200

QT.RIF. 253.000

QUOTE TERRENO	260.80	260.77	260.83	260.84	260.81	260.73
DIST. PARZIALI TERRENO	7.88	12.12	2.57	9.97	7.45	
QUOTE PROGETTO			267.51	267.51	267.85	267.99
DIST. PARZIALI PROGETTO			0.70	5.21	2.37	

SEZIONE TRASVERSALE - Scala 1:200
SEZIONE 29 - MURO DX - PROGR. 0+001,317

SEZIONE N. : 29
QT. PROGETTO : 267.991
DIST. PROG. : 0+001,317
DIST. PREC. : 1,317
DIST. SUCC. : 18,895



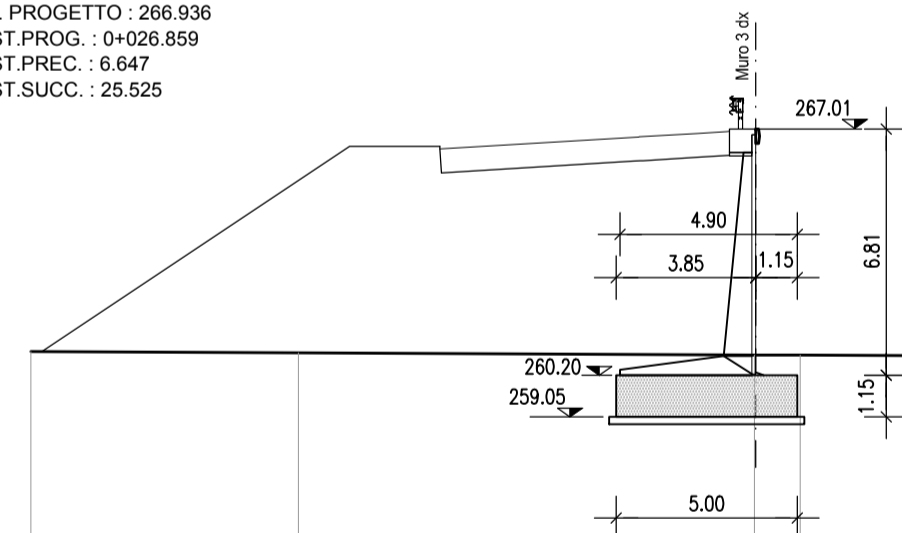
SCALA 1:200

QT.RIF. 253.000

QUOTE TERRENO	260.78	260.84	260.82	260.81	260.70	260.65	260.67	260.71
DIST. PARZIALI TERRENO	13.15	6.85	3.09	9.62	4.05	1.49	1.75	
QUOTE PROGETTO		267.51	267.51	267.83	267.84	267.93	267.99	267.99
DIST. PARZIALI PROGETTO		0.89	5.31	1.51	0.91	0.89		

SEZIONE TRASVERSALE - Scala 1:200
SEZIONE 30 - MURO DX - PROGR. 0+026,859

SEZIONE N. : 30
QT. PROGETTO : 268.936
DIST. PROG. : 0+026,859
DIST. PREC. : 6,847
DIST. SUCC. : 25,525



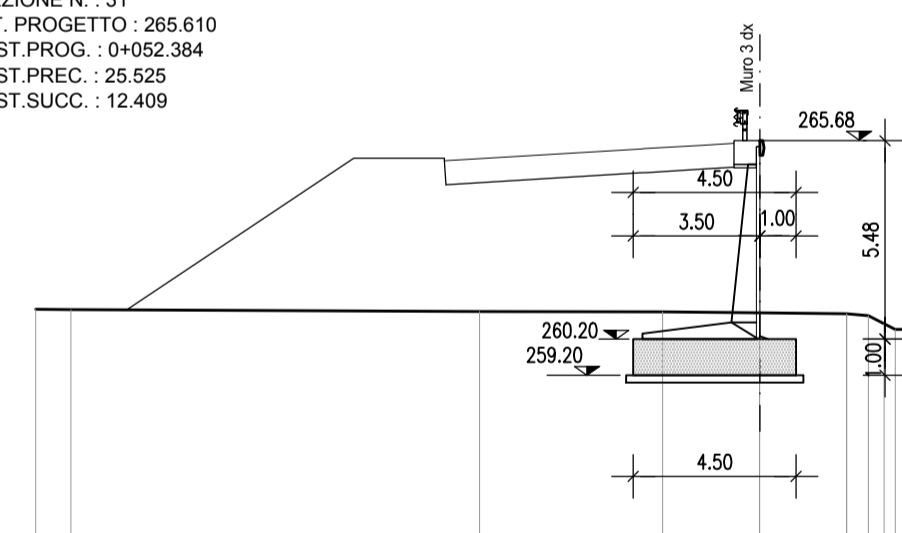
SCALA 1:200

QT.RIF. 253.000

QUOTE TERRENO	260.95	260.82	260.76	260.76	260.73	260.66	260.65
DIST. PARZIALI TERRENO	7.40	12.60	1.26	7.31	10.79	0.64	
QUOTE PROGETTO		266.45	266.45	266.79	266.88	266.93	266.94
DIST. PARZIALI PROGETTO		0.35	5.48	1.59	0.32	0.32	

SEZIONE TRASVERSALE - Scala 1:200
SEZIONE 31 - MURO DX - PROGR. 0+052,384

SEZIONE N. : 31
QT. PROGETTO : 265.610
DIST. PROG. : 0+052,384
DIST. PREC. : 25,525
DIST. SUCC. : 12,409



SCALA 1:200

QT.RIF. 252.000

QUOTE TERRENO	261.02	261.02	260.96	260.95	260.92	260.91	260.90	260.89	260.87	260.84	260.81	260.71	260.71	260.73
DIST. PARZIALI TERRENO	0.96	11.30	5.06	2.67	2.41	0.90	0.84	1.51	1.80	0.56	0.64	5.37	4.17	2.20
QUOTE PROGETTO		265.12	265.12	265.46	265.56	265.61	265.61	265.61	265.61	265.61	265.61	265.61	265.61	265.61
DIST. PARZIALI PROGETTO		0.38	5.46	1.61	0.32	0.28	0.28							

REV. 0 - ADEGUAMENTO DELLE SEZIONI ALLA NUOVA CARPENTERIA

MATRICE DI REVISIONE

REV	DATA	DESCRIZIONE MODIFICA
0	-	-
1	-	-
2	-	-
3	-	-
4	-	-
5	-	-

N.B.: LA TAVOLA SOSTITUISCE QUELLA RELATIVA AL CODICE [E] [0] [C01] [RA006] [C] [DS] [PZ] [004] [A_01] DEL PROGETTO ESECUTIVO

COLLEGAMENTO AUTOSTRADALE DALMINE - COMO - VARESE - VALICO DEL GAGGIOLO E OPERE AD ESSO CONNESSE
CODICE C.U.P. F11B06000270007
TRATTE B1, B2, C, D, TRVA13+14, GREENWAY
AS BUILT
TRATTA B1 - SVINCOLO DI LOMAZZO (da Pk +0+850 a Pk +1+800)
OPERE D'ARTE MINORI
OPERE DI SOSTEGNO
MURO 3
Sezioni ubicate muro - Tav. 1 di 1

IMPRESA
RAGGRUPPAMENTO TEMPORANEO IMPRESE:
Mandatario: STRABAG A.G.
Mandatario: GLF Grandi Lavori Fincosit S.p.A.
Mandatario: Impresa costruzioni Giuseppe Malturo S.p.A.
Mandatario cooptata: STRABAG S.p.A.

STRABAG **CONVIVI LAVORI FINCOSIT** **MALTAURO** **STRABAG**

Scala: 1:200

DATA	DESCRIZIONE	REV
Settembre 2015	Esposizione	E

RAGGRUPPAMENTO TEMPORANEO PROGETTISTI:
Mandatario: 3TI PROGETTI ITALIA
Mandatario: OP Progettista
Mandatario: Arch. Salvatore Vermiglio

CONCEDENTE
CONCESSIONE AUTOSTRADALI LOMBARDE
RESPONSABILE DI PROGETTO ED INCARICATO DELL'INTEGRAZIONE FRA LE VARIE PRESTAZIONI:
Ing. Alberto Cecchini

CONCESSIONARIO
Autstrada Pedemontana Lombarda
Direttore Tecnico: Ing. Enrico Arini
Referente Tecnico: Arch. Giovanni Cambi

APPROVATO
Autstrada Pedemontana Lombarda
Il Direttore dei Lavori: Ing. Francesco Domenico

ELABORAZIONE PROGETTUALE
PROGETTISTA:
3TI PROGETTI ITALIA S.p.A.
3TI ITALIA S.p.A.
DIRETTORE TECNICO: Ing. Stefano Luca Pracati
Ordine degli Ingegneri Provincia di Roma n. 20809

Redatto: Fasolo
Verificato: Fasolo
Approvato: Possati