



**COORDINATE TRACCIAMENTO**

NOME CIPPO	EST	NORD
B1_BREGNANO_FG-909-1	138218.725	245277.446
B1_BREGNANO_FG-909-3	138231.084	245307.764
B1_BREGNANO_FG-909-8	138164.786	245309.916
B1_BREGNANO_FG-909-15	138562.637	245313.613
B1_BREGNANO_FG-909-18	138629.900	245303.438
B1_BREGNANO_FG-909-20	138699.431	245304.401
B1_BREGNANO_FG-909-21	138695.259	245287.761
B1_BREGNANO_FG-909-24	138702.482	245372.852
B1_BREGNANO_FG-909-25	138701.897	245267.071
B1_BREGNANO_FG-909-30	138686.648	245210.651
B1_BREGNANO_FG-909-31	138691.429	245201.950
B1_BREGNANO_FG-909-32	138706.702	245507.866
B1_BREGNANO_FG-909-33	138704.010	245500.870
B1_BREGNANO_FG-909-35	138701.739	245533.557
B1_BREGNANO_FG-909-37	138693.921	245526.441
B1_BREGNANO_FG-909-38	138700.970	245525.363
B1_BREGNANO_FG-909-42	138700.540	245470.127
B1_BREGNANO_FG-909-43	138696.620	245421.574
B1_BREGNANO_FG-909-44	138658.555	245477.897
B1_BREGNANO_FG-909-45	138581.112	245411.179
B1_BREGNANO_FG-909-46	138512.588	245420.871
B1_BREGNANO_FG-909-47	138389.743	245421.764
B1_BREGNANO_FG-909-48	138301.546	245423.221
B1_BREGNANO_FG-909-49	138201.439	245419.382
B1_BREGNANO_FG-909-51	138272.295	245411.131
B1_BREGNANO_FG-909-52	138215.639	245439.471
B1_BREGNANO_FG-909-53	138207.570	245454.513
B1_BREGNANO_FG-909-55	138154.652	245452.815

**SIMBOLOGIA DI PIANO PARTICELLARE**

GRUPPO	COLORE	DESCRIZIONE
ESISTENZE	[Pink]	STRADE PUBBLICHE
	[Grey]	FERROVIE
	[Light Blue]	CORSI D'ACQUA
ESPROPRI	[Magenta]	AREE DA FRAZIONARE PER SEDE AUTOSTRADA PEDEMONTANA LOMBARDA
	[Brown]	AREE DA FRAZIONARE PER DEVIAZIONE DI STRADE
	[Blue]	AREE DA FRAZIONARE PER DEVIAZIONE DI CORSI D'ACQUA
	[Green]	AREE DA FRAZIONARE PER OPERE DI MITIGAZIONE AMBIENTALE

**B1-BREGNANO FG\_909 CIPPI IN TOTALE NR. 28**

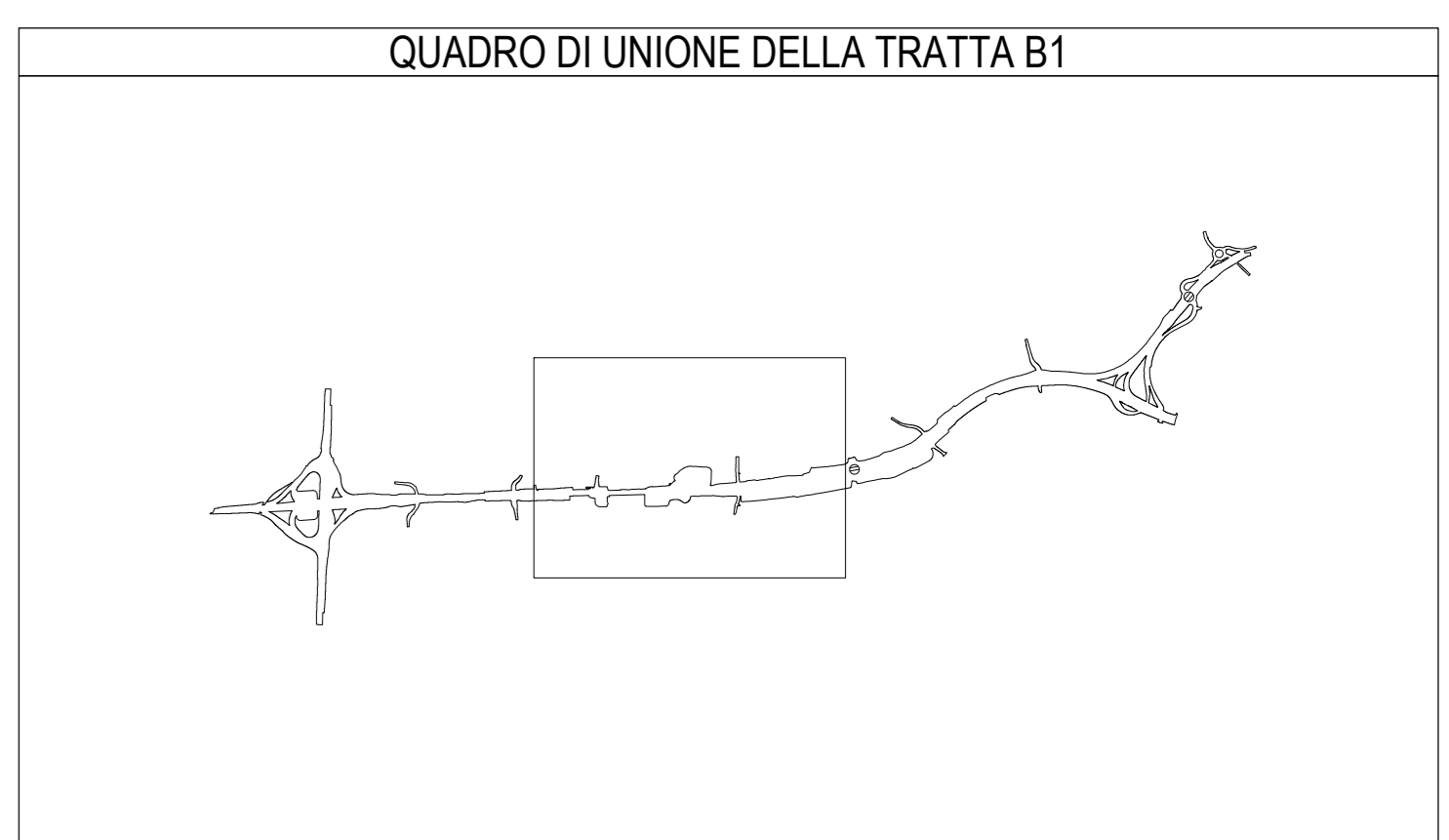
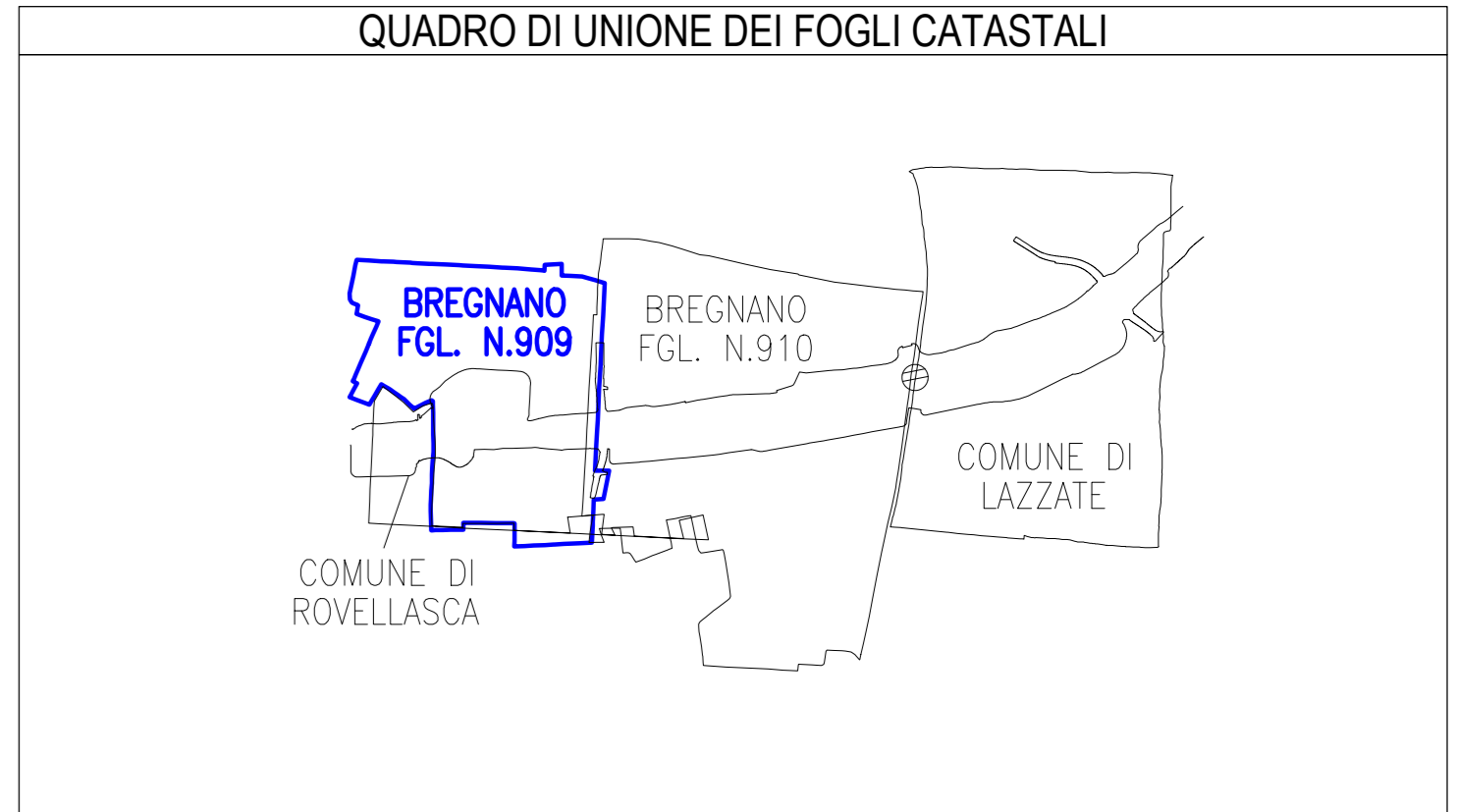
**SIMBOLOGIA CIPPI**

+	CIPPI DI CONFINE	NR. 15
+	CIPPI DI CONFINE NON NECESSARI	NR. 13

N.B.: IL NUMERO TOTALE DI CIPPI FA RIFERIMENTO AL FOGLIO CATASTALE

**SIMBOLOGIA CATASTALE**

[Icon]	Partitura catastale	[Icon]	Vigilia interpretata	[Icon]	Strada pubblica	[Icon]	Acqui pubblica	[Icon]	Fogli 4/10 ri
[Icon]	Confine di Comune	[Icon]	Confine di Foglio catastale						



**MATRICE DI REVISIONE**

REV	DATA	DESCRIZIONE MODIFICA

**COLLEGAMENTO AUTOSTRADALE DALMINE - COMO - VARESE - VALICO DEL GAGGIOLO E OPERE AD ESSO CONNESSE**  
**TRATTE B1, B2, C, D, TRA 13-14, GREENWAY**  
**AS BUILT**  
**TRATTA B1**  
**ESPROPRI**  
**CIPPI CHILOMETRICI**  
**ASSE PRINCIPALE - COMUNE DI BREGNANO FG. 909 TAV.1/2**

**IDENTIFICAZIONE ELABORATO:** STRABAG A.S. / ICM S.p.A. / STRABAG S.p.A.

**IMPRESA:** RAGGRUPPAMENTO TEMPORANEO IMPRESE: STRABAG A.S., ICM S.p.A., STRABAG S.p.A.

**PROGETTISTA - PROGETTO ESECUTIVO DI DETTAGLIO:** STI PROGETTI ITALIA S.p.A.

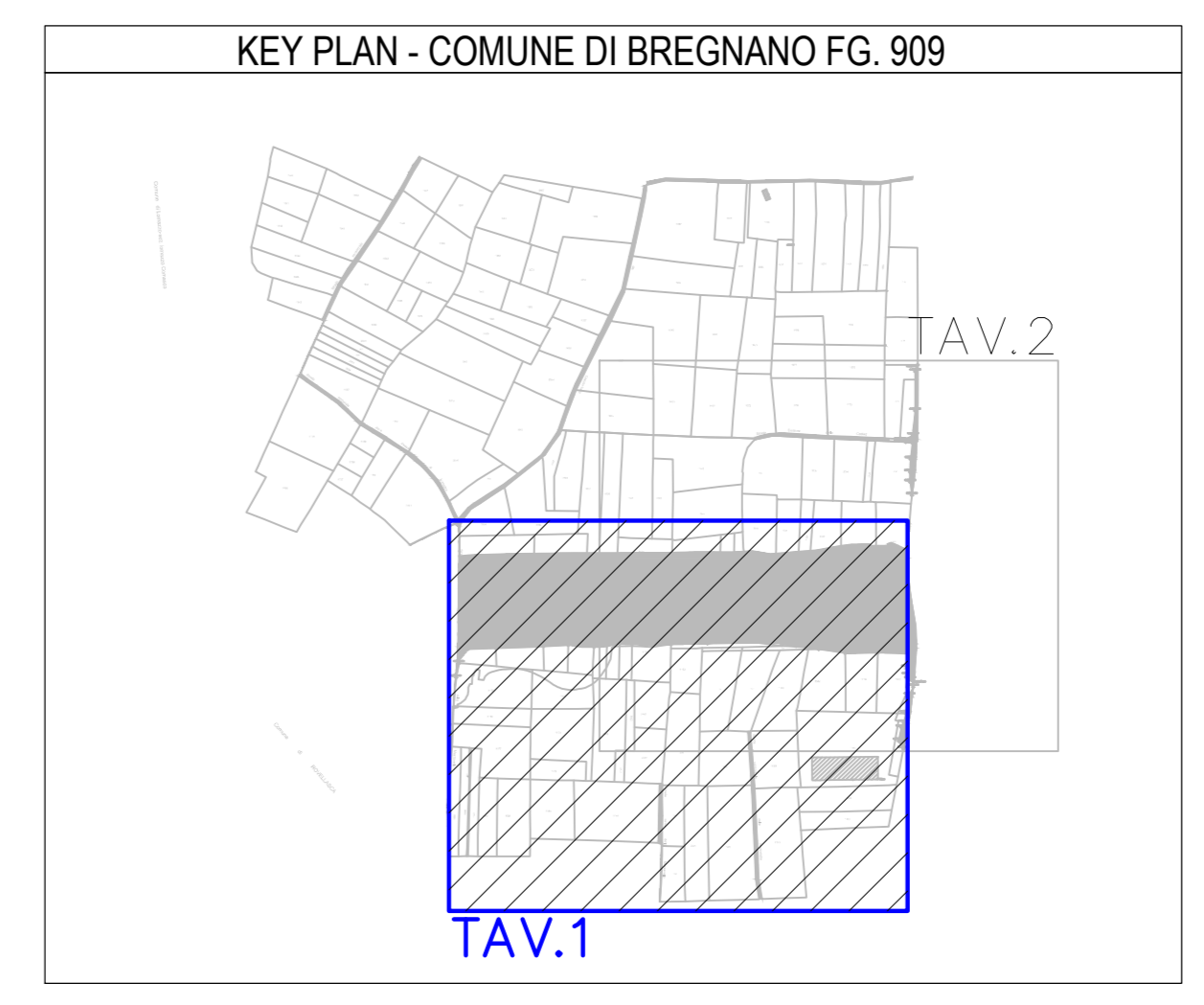
**PROGETTISTA - RAGGRUPPAMENTO TEMPORANEO PROGETTISTI:** STI PROGETTI ITALIA S.p.A.

**CONCEDENTE:** Provincia di Como / Comune di Bregnano

**CONCESSIONARIO:** STI ITALIA S.p.A.

**APPROVATO:** Provincia di Como / Comune di Bregnano

**REDAZIONE:** Copola / Verificato: Sorge / Approvato: Possati



PROVINCIA DI COMO  
**COMUNE DI BREGNANO**  
**FOGLIO 909**  
 SCALA DI 1:500