

COORDINATE TRACCIAMENTO

NOME CIPPO	EST	NORD
B1_BREGNANO FG_910-1	138719.318	245480.967
B1_BREGNANO FG_910-2	138712.240	245441.478
B1_BREGNANO FG_910-3	138916.715	245444.795
B1_BREGNANO FG_910-4	139004.671	245421.435
B1_BREGNANO FG_910-5	139005.090	245442.572
B1_BREGNANO FG_910-6	139196.822	245451.541
B1_BREGNANO FG_910-7	139369.447	245467.839
B1_BREGNANO FG_910-8	139509.300	245512.417
B1_BREGNANO FG_910-9	139502.007	245524.764
B1_BREGNANO FG_910-10	139509.881	245523.247
B1_BREGNANO FG_910-11	139513.111	245541.493
B1_BREGNANO FG_910-12	139546.540	245535.883
B1_BREGNANO FG_910-13	139557.647	245535.300
B1_BREGNANO FG_910-14	139529.851	245509.246
B1_BREGNANO FG_910-15	139521.449	245504.418
B1_BREGNANO FG_910-16	139505.794	245448.961
B1_BREGNANO FG_910-17	139493.269	245351.308
B1_BREGNANO FG_910-18	139371.487	245336.253
B1_BREGNANO FG_910-19	139262.588	245316.793
B1_BREGNANO FG_910-20	139182.444	245328.056
B1_BREGNANO FG_910-21	139026.009	245310.971
B1_BREGNANO FG_910-22	139004.532	245311.361
B1_BREGNANO FG_910-23	138983.886	245309.561
B1_BREGNANO FG_910-24	138864.634	245309.647
B1_BREGNANO FG_910-25	138742.075	245307.918
B1_BREGNANO FG_910-26	138742.240	245376.055
B1_BREGNANO FG_910-27	138735.292	245251.302
B1_BREGNANO FG_910-28	138715.036	245248.704

SIMBOLOGIA DI PIANO PARTICELLARE		
GRUPPO	COLORE	DESCRIZIONE
ESISTENTE	[Pink]	STRADE PUBBLICHE
	[Grey]	FERROVIE
	[Blue]	CORSI D'ACQUA
ESPROPRI	[Pink]	AREE DA FRAZIONARE PER SEDE AUTOSTRADA PEDEMONTANA LOMBARDA
	[Brown]	AREE DA FRAZIONARE PER DEVIAZIONE DI STRADE
	[Blue]	AREE DA FRAZIONARE PER DEVIAZIONE DI CORSI D'ACQUA
	[Green]	AREE DA FRAZIONARE PER OPERE DI MITIGAZIONE AMBIENTALE

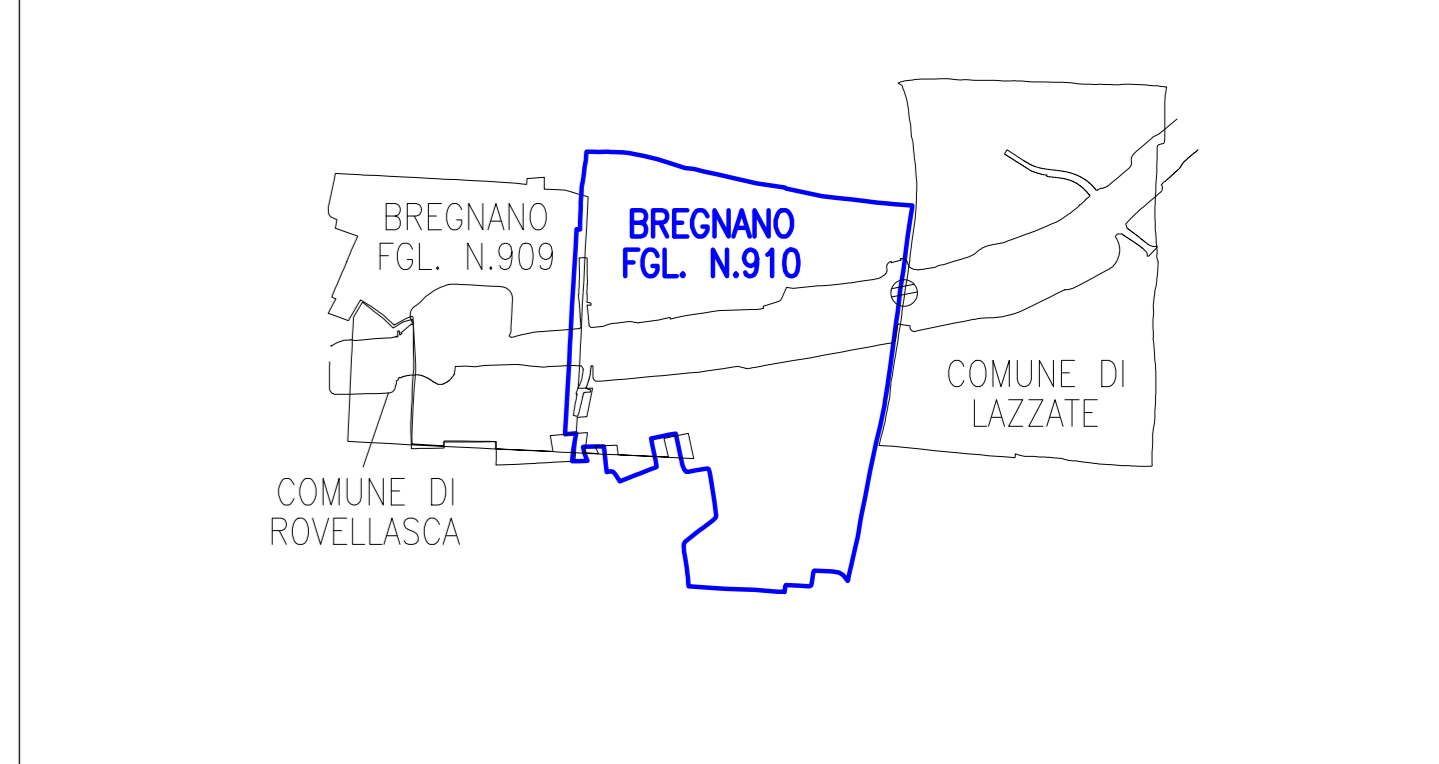
B1-BREGNANO FG_910 CIPPI IN TOTALE NR. 28

SIMBOLOGIA CIPPI		
[Blue]	CIPPI DI CONFINE	NR. 14
[Red]	CIPPI DI CONFINE NON NECESSARI	NR. 14

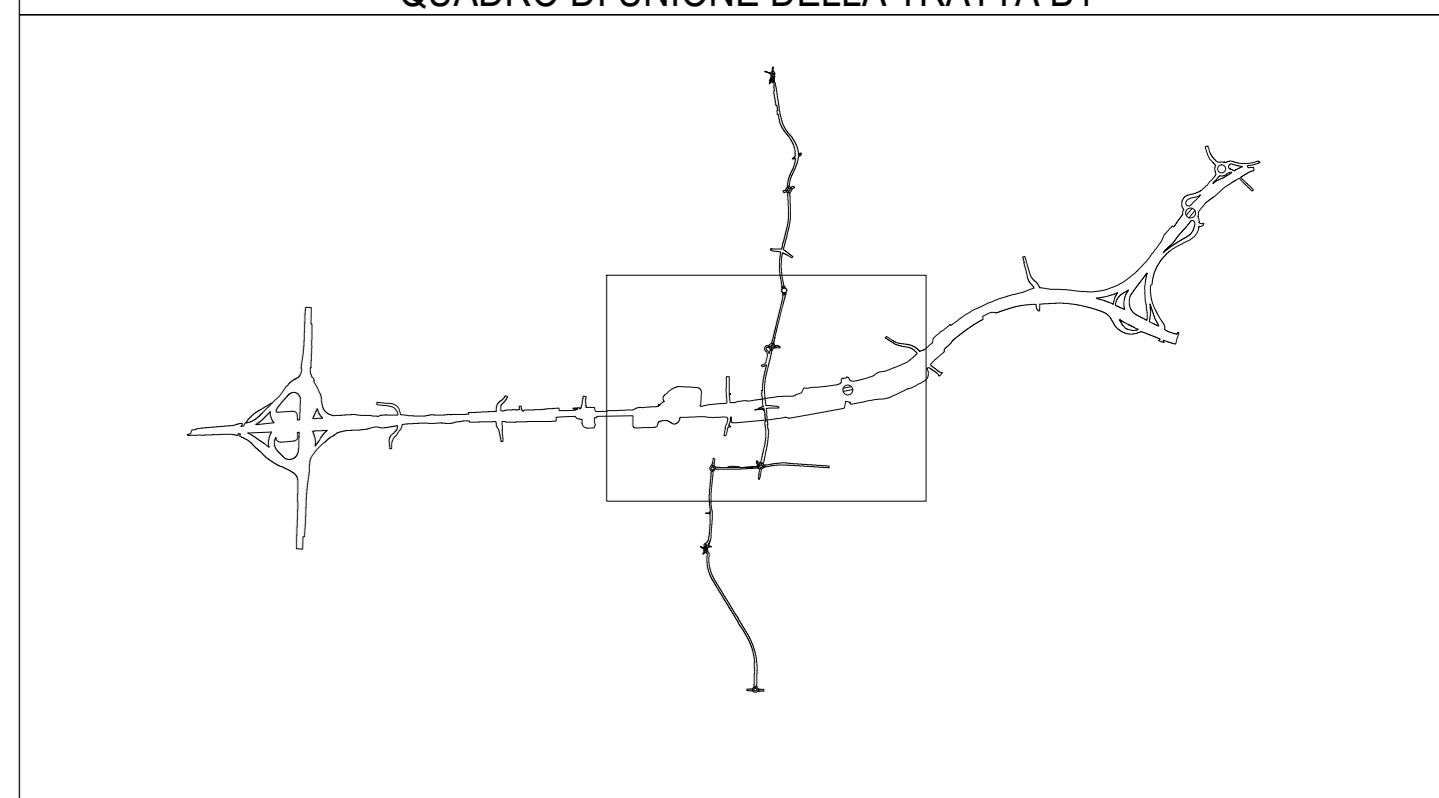
N.B.: IL NUMERO TOTALE DI CIPPI FA RIFERIMENTO AL FOGLIO CATASTALE

SIMBOLOGIA CATASTALE					
[Icon]	Particella catastale	[Icon]	Vicinia Interpolvere	[Icon]	Strada pubblica
[Icon]	Confine di Comune	[Icon]	Acqui pubblico	[Icon]	Fog. 4/5 o ri.
[Icon]	Confine di Foglio catastale	[Icon]		[Icon]	

QUADRO DI UNIONE DEI FOGLI CATASTALI



QUADRO DI UNIONE DELLA TRATTA B1



MATRICE DI REVISIONE

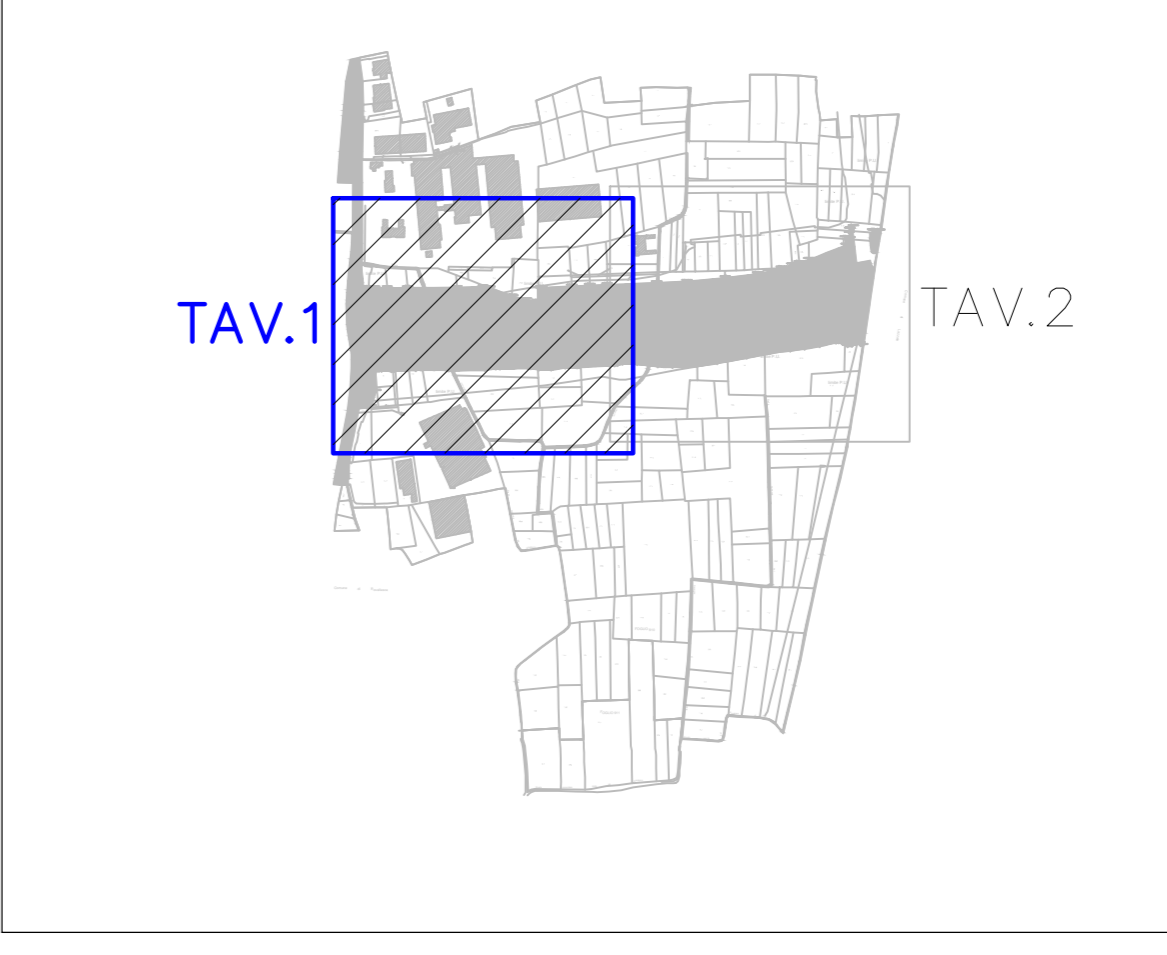
REV	DATA	DESCRIZIONE MODIFICA

N.B.: LA TAVOLA SOSTITUISCE QUELLA RELATIVA AL CODICE [] DEL PROGETTO ESECUTIVO

COLLEGAMENTO AUTOSTRADALE
DALMINE - COMO - VARESE - VALICO DEL GAGGIOLO E OPERE AD ESSO CONNESSE
CODICE CUP: B18A090010000
TRATTE B1, B2, C, D, TRA13-14, GREENWAY AS BUILT
TRATTA B1
ESPROPRI
CIPPI CHILOMETRICI
ASSE PRINCIPALE - COMUNE DI BREGNANO FG. 910 TAV.1/2

IDENTIFICAZIONE ELABORATO CODICE PROGETTO: FIDURTRA VARESE LINEE PROIEZIONALI: UTM DATUM: ROMA 41 SCALE: 1:500 DATA: 2018 DESCRIZIONE: PROGETTO ESECUTIVO DI DETTAGLIO CONCEDENTE: CONFESSIONE AUTOSTRADALE COMUNE CONCESSIONARIO: Direzione Lavori Pubblica Istruzione APPROVATO: Direzione Lavori Pubblica Istruzione	IMPRESA RAGGRUPPAMENTO TEMPORANEO IMPRESE: STRABAG A.G. - ICM S.p.A. - STRABAG S.p.A. GLF Grandi Lavori Finocci S.p.A. ICM S.p.A.	RAGGRUPPAMENTO TEMPORANEO PROGETTISTI: RESPONSABILE DI PROGETTO ED INCARICATO DELL'INTEGRAZIONE TRA LE FASCE PRESTAZIONE: Ing. Alberto Caracini	RAGGRUPPAMENTO TEMPORANEO PROGETTISTI: RESPONSABILE DI PROGETTO ED INCARICATO DELL'INTEGRAZIONE TRA LE FASCE PRESTAZIONE: Ing. Alberto Caracini	RAGGRUPPAMENTO TEMPORANEO PROGETTISTI: RESPONSABILE DI PROGETTO ED INCARICATO DELL'INTEGRAZIONE TRA LE FASCE PRESTAZIONE: Ing. Alberto Caracini
---	--	---	---	---

KEY PLAN - COMUNE DI BREGNANO FG. 910



1296
PROVINCIA DI COMO
COMUNE DI BREGNANO
FOGLIO 910
SCALA DI 1:500

