

COORDINATE TRACCIAMENTO

NOME CIPPO	EST	NORD
B1-CERMANATE FG_910-1	140384.643	246041.451
B1-CERMANATE FG_910-2	140423.585	246041.748
B1-CERMANATE FG_910-3	140515.509	246153.989
B1-CERMANATE FG_910-17	140755.509	246152.263
B1-CERMANATE FG_910-21	140860.379	246225.541
B1-CERMANATE FG_910-24	140818.268	246295.590
B1-CERMANATE FG_910-25	140823.645	246345.037
B1-CERMANATE FG_910-27	140806.826	246405.629
B1-CERMANATE FG_910-28	140798.798	246466.860
B1-CERMANATE FG_910-29	140798.549	246468.380
B1-CERMANATE FG_910-30	140804.021	246413.034
B1-CERMANATE FG_910-31	140795.669	246443.830
B1-CERMANATE FG_910-33	140814.095	246448.541
B1-CERMANATE FG_910-40	140862.306	246293.099
B1-CERMANATE FG_910-45	140907.770	246238.895
B1-CERMANATE FG_910-47	140930.981	246241.038
B1-CERMANATE FG_910-48	140958.020	246233.146
B1-CERMANATE FG_910-54	141118.878	246229.731
B1-CERMANATE FG_910-57	141229.093	246209.234
B1-CERMANATE FG_910-59	141266.402	246208.887
B1-CERMANATE FG_910-64	141364.827	246204.307
B1-CERMANATE FG_910-65	141215.950	246206.590
B1-CERMANATE FG_910-66	141205.856	246202.406
B1-CERMANATE FG_910-67	141208.499	246200.393
B1-CERMANATE FG_910-69	141198.165	246100.680
B1-CERMANATE FG_910-70	141184.470	246103.833
B1-CERMANATE FG_910-71	141181.494	246100.599
B1-CERMANATE FG_910-76	141051.095	246081.508
B1-CERMANATE FG_910-81	140924.153	246072.255
B1-CERMANATE FG_910-82	140933.112	246070.243
B1-CERMANATE FG_910-83	140920.235	246070.798
B1-CERMANATE FG_910-86	140926.936	246056.291
B1-CERMANATE FG_910-87	140904.945	246059.830
B1-CERMANATE FG_910-88	140898.448	246059.358
B1-CERMANATE FG_910-89	140903.017	246070.778
B1-CERMANATE FG_910-94	140796.214	246059.133
B1-CERMANATE FG_910-98	140634.455	246058.852
B1-CERMANATE FG_910-100	140630.070	246049.685
B1-CERMANATE FG_910-101	140608.867	246052.298
B1-CERMANATE FG_910-102	140578.294	246052.547

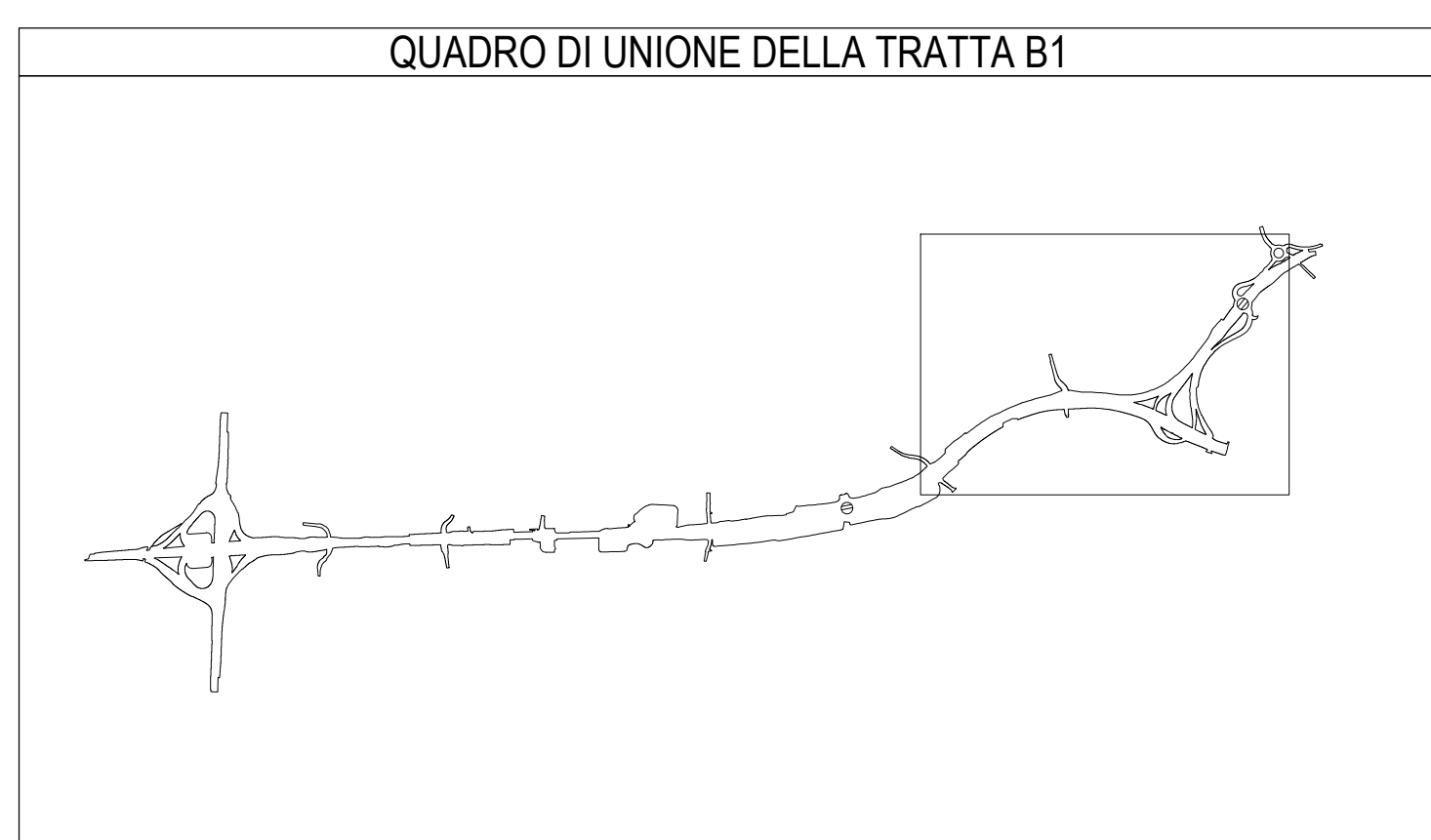
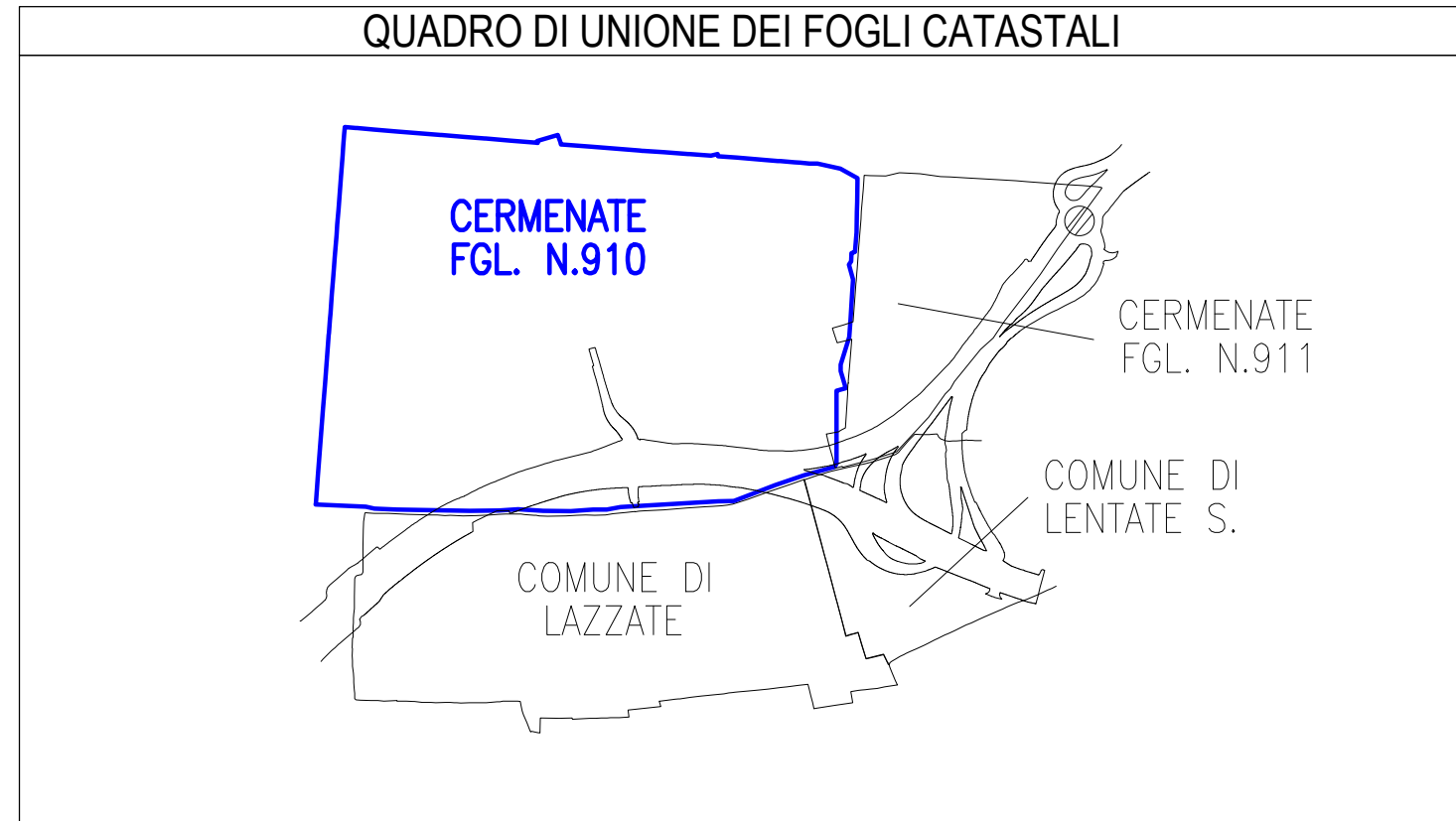
SIMBOLOGIA DI PIANO PARTICELLARE		
GRUPPO	COLORE	DESCRIZIONE
ESISTENZE	[Pink]	STRADE PUBBLICHE
	[Grey]	FERROVIE
	[Light Blue]	CORSI D'ACQUA
	[Magenta]	AREE DA FRAZIONARE PER SEDE AUTOSTRADA PEDEMONTANA LOMBARDA
ESPROPRI	[Brown]	AREE DA FRAZIONARE PER DEVIAZIONE DI STRADE
	[Blue]	AREE DA FRAZIONARE PER DEVIAZIONE DI CORSI D'ACQUA
	[Green]	AREE DA FRAZIONARE PER OPERE DI MITIGAZIONE AMBIENTALE

**B1-CERMANATE FG\_910 CIPPI IN TOTALE NR. 40**

SIMBOLOGIA CIPPI		
[Blue]	CIPPI DI CONFINE	NR. 20
[Red]	CIPPI DI CONFINE NON NECESSARI	NR. 20

N.B.: IL NUMERO TOTALE DI CIPPI FA RIFERIMENTO AL FOGLIO CATASTALE

SIMBOLOGIA CATASTALE					
[Icon]	Particella catastale	[Icon]	Vignetta interpretativa	[Icon]	Strada pubblica
[Icon]	Confine di Comune	[Icon]	Confine di Foglio catastale	[Icon]	Acqui pubblica
[Icon]		[Icon]		[Icon]	Fog. 4/10 ri



MATRICE DI REVISIONE		
REV	DATA	DESCRIZIONE MODIFICA

N.B.: LA TAVOLA SOSTITUISCE QUELLA RELATIVA AL CODICE [ ] DEL PROGETTO ESECUTIVO

**COLLEGAMENTO AUTOSTRADALE DALMINE - COMO - VARESE - VALICO DEL GAGGIOLIO E OPERE AD ESSO CONNESSE**  
 CODICE C.U.P. 8101000010004  
**TRATTE B1, B2, C, D, TRV13-14, GREENWAY AS BUILT**  
**TRATTA B1**  
 ESPROPRI  
 CIPPI CHILOMETRICI  
 ASSE PRINCIPALE - COMUNE DI CERMANATE FG. 910 TAV. 13

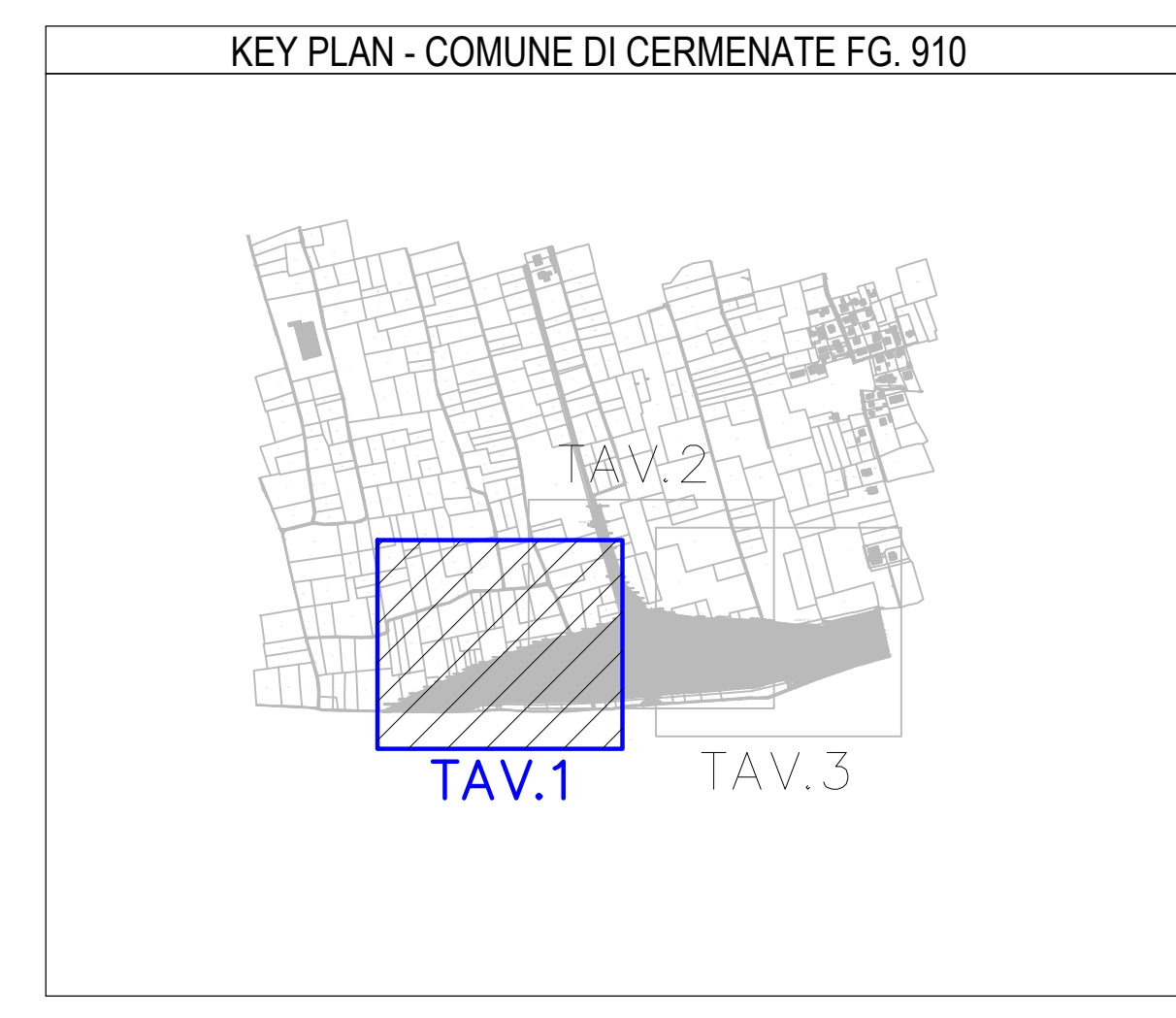
IDENTIFICAZIONE ELABORATO	IMPRESA
LINEE PROIEZIONALI: UFFICIO CIPPI: STRABAG A.G. ANNO: 2013 AREA: 1:500 TRATTA: B1	RAGGRUPPAMENTO TEMPORANEO IMPRESE: STRABAG A.G., ICM S.p.A., STRABAG S.p.A. GL F Grandi Lavori Fincolet S.p.A.

DATA	DESCRIZIONE	REV	PROGETTISTA - PROGETTO ESECUTIVO DI DETTAGLIO
02/05/2013	ESPROPRI CIPPI CHILOMETRICI	1	3TI PROGETTISTA

CONDICENTE	RESPONSABILI DI PROGETTO ED INCARICATO DELL'INTEGRAZIONE PER LE VARIE PRESTAZIONI
CONCESSIONARIA CATASTALI	Ing. Alberto Cecchini

CONCESSIONARIO	ELABORAZIONE PROGETTUALE
Architetto: Prof. Ing. Gianluigi Basso Perito Tecnico: Ing. Sabrina Luffato	PROGETTISTA: 3TI PROGETTISTA S.p.A. DIRETTORE TECNICO: Ing. Stefano Inzer Passafiumi Ordine degli Ingegneri Provincia di Roma n. 20809

Redatto: Coppola Verificato: Sorge Approvato: Passafiumi



PROVINCIA DI COMO  
 COMUNE DI CERMANATE  
 FOGLIO 910  
 SCALA DI 1:500

