



COORDINATE TRACCIAMENTO

NO. CIPI	EST	NORD
B1-CERMENATE FG_910-1	14084.643	246041.651
B1-CERMENATE FG_910-2	140823.531	246061.748
B1-CERMENATE FG_910-3	140801.508	246123.989
B1-CERMENATE FG_910-4	140755.509	246192.263
B1-CERMENATE FG_910-5	140880.379	246225.543
B1-CERMENATE FG_910-6	140838.288	246228.500
B1-CERMENATE FG_910-7	140823.645	246345.037
B1-CERMENATE FG_910-8	140886.638	246405.629
B1-CERMENATE FG_910-9	140798.788	246405.900
B1-CERMENATE FG_910-10	140798.549	246408.380
B1-CERMENATE FG_910-11	140804.021	246413.014
B1-CERMENATE FG_910-12	140795.699	246448.437
B1-CERMENATE FG_910-13	140814.095	246448.541
B1-CERMENATE FG_910-14	140802.300	246293.009
B1-CERMENATE FG_910-15	140907.770	246228.495
B1-CERMENATE FG_910-16	140908.981	246241.038
B1-CERMENATE FG_910-17	140928.020	246233.146
B1-CERMENATE FG_910-18	141134.378	246239.711
B1-CERMENATE FG_910-19	141229.093	246209.234
B1-CERMENATE FG_910-20	141266.402	246208.887
B1-CERMENATE FG_910-21	141366.327	246242.307
B1-CERMENATE FG_910-22	141233.950	246296.500
B1-CERMENATE FG_910-23	141201.456	246292.406
B1-CERMENATE FG_910-24	141200.469	246290.393
B1-CERMENATE FG_910-25	141198.301	246300.680
B1-CERMENATE FG_910-26	141184.470	246303.833
B1-CERMENATE FG_910-27	141181.494	246302.559
B1-CERMENATE FG_910-28	141101.093	246301.508
B1-CERMENATE FG_910-29	140924.151	246072.255
B1-CERMENATE FG_910-30	140923.112	246071.243
B1-CERMENATE FG_910-31	140923.233	246070.798
B1-CERMENATE FG_910-32	140926.936	246056.291
B1-CERMENATE FG_910-33	140904.045	246053.810
B1-CERMENATE FG_910-34	140908.448	246059.938
B1-CERMENATE FG_910-35	140903.037	246070.778
B1-CERMENATE FG_910-36	140796.254	246059.133
B1-CERMENATE FG_910-37	140804.455	246058.852
B1-CERMENATE FG_910-38	140800.070	246049.685
B1-CERMENATE FG_910-39	140808.867	246052.204
B1-CERMENATE FG_910-40	140798.294	246052.547

SIMBOLOGIA DI PIANO PARTICELLARE

GRUPPO	COLORE	DESCRIZIONE
ESISTENZE		STRADE PUBBLICHE
		FERROVIE
		CORSI D'ACQUA
		AREE DA FRAZIONARE PER SEDE AUTOSTRADA PEDEMONTANA LOMBARDA
ESPROPRI		AREE DA FRAZIONARE PER DEVIAZIONE DI STRADE
		AREE DA FRAZIONARE PER DEVIAZIONE DI CORSI D'ACQUA
		AREE DA FRAZIONARE PER OPERE DI MITIGAZIONE AMBIENTALE
		AREE DA FRAZIONARE PER OPERE DI MITIGAZIONE AMBIENTALE

B1-CERMENATE FG_910 CIPPI IN TOTALE NR. 40

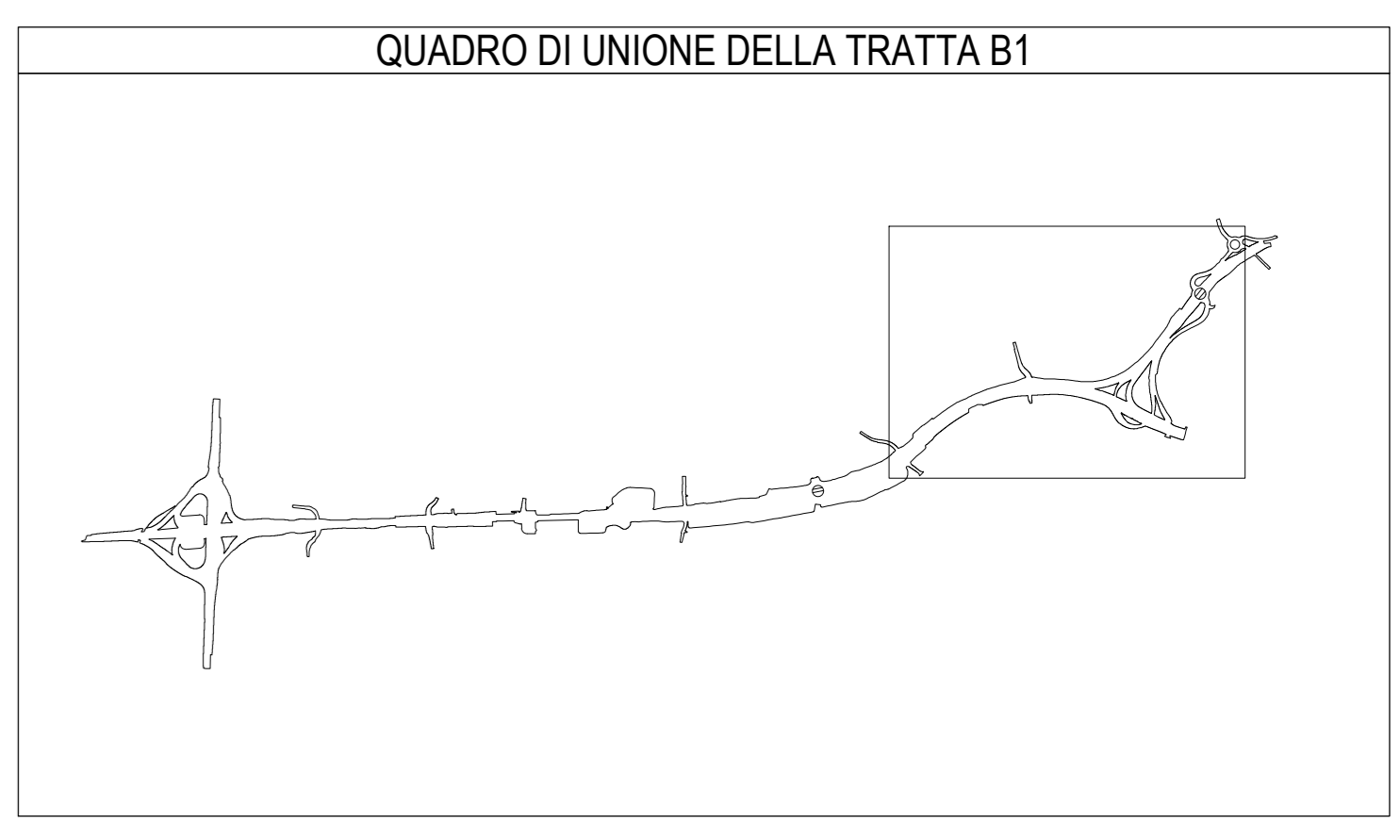
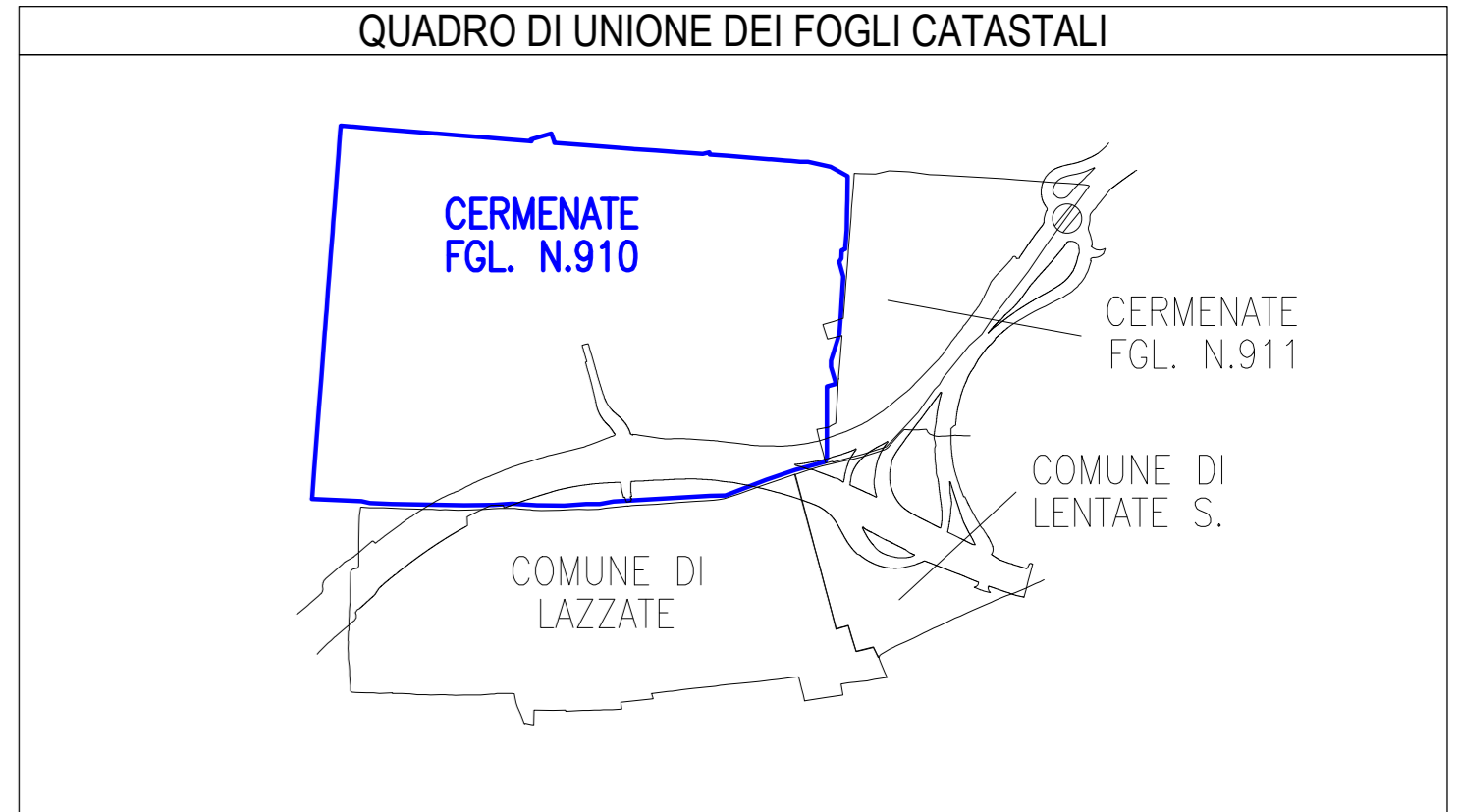
SIMBOLOGIA CIPPI

	CIPPI DI CONFINI	NR. 20
	CIPPI DI CONFINI NON NECESSARI	NR. 20

N.B.: IL NUMERO TOTALE DI CIPPI FA RIFERIMENTO AL FOGLIO CATASTALE

SIMBOLOGIA CATASTALE

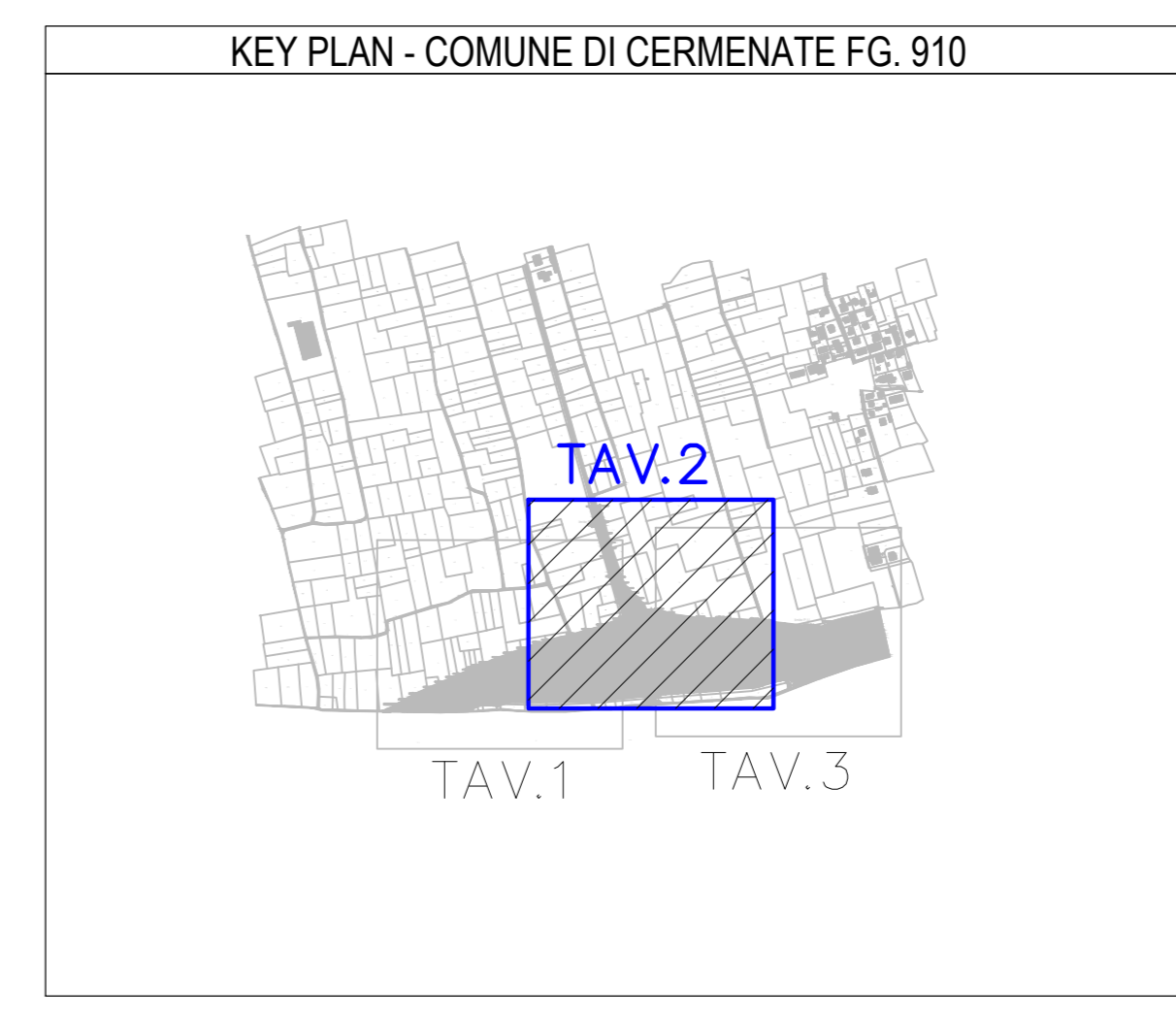
	Particella catastale		Confine di Comune		Confine di Foglio catastale
	Viabilità intercomunale		Strada pubblica		Acqua pubblica
	Foglia 4/10 n.				



MATRICE DI REVISIONE

REV	DATA	DESCRIZIONE MODIFICA

N.B.: LA TAVOLA SOSTITUISCE QUELLA RELATIVA AL CODICE E [] DEL PROGETTO ESECUTIVO



COLLEGAMENTO AUTOSTRADALE
DALMINE - COMO - VARESE - VALICO DEL GAGGIOLO E OPERE AD ESSO CONNESSE
 CODICE CUP: E81A0000000004
TRATTE B1, B2, C, D, TRV A13-14, GREENWAY
AS BUILT
TRATTA B1
 ESPROPRI
 CIPPI CHILOMETRICI
 ASSE PRINCIPALE - COMUNE DI CERMENATE FG. 910 TAV. 2/3

IDENTIFICAZIONE ELABORATO CODICE PROGETTO: FIDT010 VITE LINEE PRODOTTALE CIPPI ANNO N. PROGETTO DATA DATA	IMPRESA RAGGRUPPAMENTO TEMPORANEO IMPRESE STRABAG A.G. ICM S.p.A. STRABAG S.p.A.
CONCEDENTE CONCESSIONARIA AUTOSTRADALE LOMBARDA Ing. Alberto Caracini	PROGETTISTA 3TI PROGETTITALIA S.p.A.
ESECUTORE Direzione Tecnica Ing. Giuseppe Berni Ing. Stefano Lazzati	ESPROPRI Direzione Tecnica Ing. Stefano Lazzati Provincia di Roma n. 20809
APPROVATO Il Direttore dei Lavori Ing. Francesco Giannico	ESPROPRI 3TI ITALIA S.p.A. DIREZIONE TECNICA Ing. Stefano Lazzati Provincia di Roma n. 20809