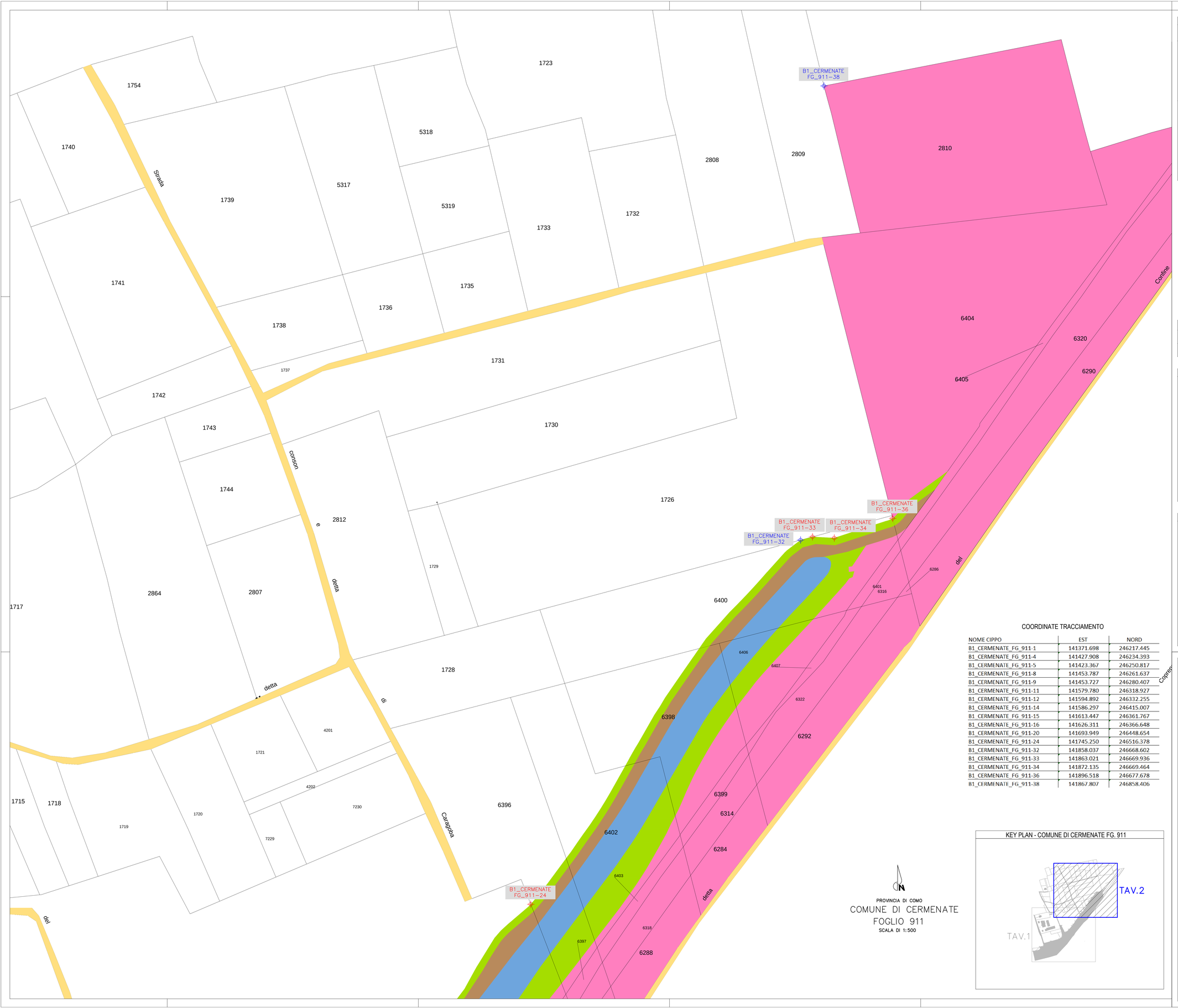

SIMBOLOGIA DI PIANO PARTICELLARE

GRUPPO	COLORE	DESCRIZIONE
ESISTENTE		STRADE PUBBLICHE
		FERROVIE
		CORSI D'ACQUA
ESPROPRI		AREE DA FRAZIONARE PER SEDE AUTOSTRADA PEDEMONTANA LOMBARDA
		AREE DA FRAZIONARE PER DEVIAZIONE DI STRADE
		AREE DA FRAZIONARE PER DEVIAZIONE DI CORSI D'ACQUA
		AREE DA FRAZIONARE PER OPERE DI MITIGAZIONE AMBIENTALE

B1–CERMENATE FG_911 CIPPI IN TOTALE NR. 17

SIMBOLOGIA CIPPI		
✦	CIPPI DI CONFINE	NR. 4
✦	CIPPI DI CONFINE NON NECESSARI	NR. 13

N.B.: IL NUMERO TOTALE DI CIPPI FA RIFERIMENTO AL FOGLIO CATASTALE

SIMBOLOGIA CATASTALE

Particella catastale	Viabilità interpoderale	Strada pubblica	Acqua pubblica	Fossi e/o ru
Confine di Comune		Confine di Foglio catastale		

QUADRO DI UNIONE DEI FOGLI CATASTALI

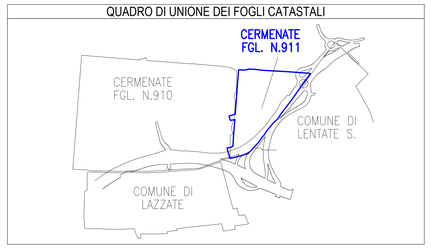

QUADRO DI UNIONE DELLA TRATTA B1

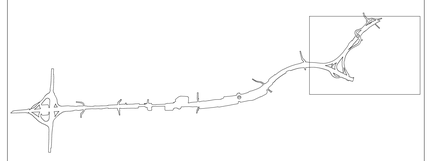

COORDINATE TRACCIAMENTO

NOME CIPPO	EST	NORD
B1_CERMENATE_FG_911-1	141371.698	246217.445
B1_CERMENATE_FG_911-4	141427.908	246234.393
B1_CERMENATE_FG_911-5	141423.367	246250.817
B1_CERMENATE_FG_911-8	141453.787	246261.637
B1_CERMENATE_FG_911-9	141453.727	246280.407
B1_CERMENATE_FG_911-11	141579.780	246318.927
B1_CERMENATE_FG_911-12	141594.892	246332.255
B1_CERMENATE_FG_911-14	141586.297	246415.007
B1_CERMENATE_FG_911-15	141613.447	246361.767
B1_CERMENATE_FG_911-16	141626.311	246366.648
B1_CERMENATE_FG_911-20	141693.949	246448.654
B1_CERMENATE_FG_911-24	141745.250	246516.378
B1_CERMENATE_FG_911-32	141858.037	246668.602
B1_CERMENATE_FG_911-33	141863.021	246669.936
B1_CERMENATE_FG_911-34	141872.135	246669.464
B1_CERMENATE_FG_911-36	141896.518	246677.678
B1_CERMENATE_FG_911-38	141867.807	246858.406

KEY PLAN - COMUNE DI CERMENATE FG. 911

N

PROVINCIA DI COMO

COMUNE DI CERMENATE

FOGLIO 911

SCALA DI 1:500

MATRICE DI REVISIONE

REV	DATA	DESCRIZIONE MODIFICA

N.B.: LA TAVOLA SOSTITUISCE QUELLA RELATIVA AL CODICE E DEL PROGETTO ESECUTIVO

CONCESSIONI AUTOSTRADALI LOMBARDE — Autostrada Pedemontana Lombarda

COLLEGAMENTO AUTOSTRADALE

DALMINE - COMO - VARESE - VALICO DEL GAGGIOLO E OPERE AD ESSO CONNESSE

CODICE C.U.P. E81B99001000004

TRATTE B1, B2, C, D, TRVA13+14, GREENWAY

AS BUILT

TRATTA B1

ESPROPRI

CIPPI CHILOMETRICI

ASSE PRINCIPALE - COMUNE DI CERMENATE FG. 911 TAV.2/2

IDENTIFICAZIONE ELABORATO

CODICE PROGETTO: F001078

WBS								
FASE PROGETTUALE	LOTTO	ZONA	OPERA	TRATTO/OPERA	AMBITO	TIPO ELABORATO	PROGRESSIVO	REVISIONE
A	1	A0X	GE001	0	ES	P1	009	E

Scala: 1:500

DATA	DESCRIZIONE	REV.
Agosto 2017	Emissione	E

CONCEDENTE

CONCESSIONI AUTOSTRADALI LOMBARDE

CONCESSIONARIO

Autostrada Pedemontana Lombarda — Direttore Tecnico: Ing. Giuseppe Sambo; Referente Tecnico: Ing. Sabina Lattuada

APPROVATO

Autostrada Pedemontana Lombarda — Il Direttore del Lavori: Ing. Francesco Domenico

IMPRESA

RAGGRUPPAMENTO TEMPORANEO IMPRESE:

Mandataria	Mandante	Mandante	Mandante cooptata
STRABAG A.G.	GLF Grandi Lavori Fincosit S.p.A.	ICM S.p.A.	STRABAG S.p.A.

PROGETTISTA - PROGETTO ESECUTIVO DI DETTAGLIO

RAGGRUPPAMENTO TEMPORANEO PROGETTISTI:

Mandataria	Mandante	Mandante	Mandante
3TI PROGETTI ITALIA INGEGNERIA INTEGRATA S.p.A.	GLF GRANDI LAVORI FINCOSIT GESTIONE PROGETTI DI INGEGNERIA	ICM	Arch. Salvatore Vermiglio

RESPONSABILE DI PROGETTO ED INCARICATO DELL'INTEGRAZIONE FRA LE VARIE PRESTAZIONI:

Ing. Alberto Cecchini

ORDINE DEGLI INGEGNERI PROV. ROMA ING. ALBERTO CECCHINI N. 20809

ELABORAZIONE PROGETTUALE

PROGETTISTA:

3TI PROGETTI ITALIA S.p.A

3TI ITALIA S.p.A.
DIRETTORE TECNICO
Ing. Stefano Luca Passati
Ordine degli Ingegneri
Provincia di Roma n. 20809

Redatto: Donatello — Verificato: Sorge — Approvato: Possati