SIMBOLOGIA DI PIANO PARTICELLARE

GRUPPO	COLORE	DESCRIZIONE
ESISTENTE		STRADE PUBBLICHE
		FERROVIE
		CORSI D'ACQUA
ESPROPRI		AREE DA FRAZIONARE PER SEDE AUTOSTRADA PEDEMONTANA LOMBARDA
		AREE DA FRAZIONARE PER DEVIAZIONE DI STRADE
		AREE DA FRAZIONARE PER DEVIAZIONE DI CORSI D'ACQUA
		AREE DA FRAZIONARE PER OPERE DI MITIGAZIONE AMBIENTALE

B1–LAZZATE FG_1 CIPPI IN TOTALE NR. 23

SIMBOLOGIA CIPPI		
✦	CIPPI DI CONFINE	NR. 13
✦	CIPPI DI CONFINE NON NECESSARI	NR. 10

N.B.: IL NUMERO TOTALE DI CIPPI FA RIFERIMENTO AL FOGLIO CATASTALE

SIMBOLOGIA CATASTALE

Particella catastale	Viabilità interpoderale	Strada pubblica	Acqua pubblica	Fossi a/e ra
Confine di Comune		Confine di Foglio catastale		

QUADRO DI UNIONE DEI FOGLI CATASTALI

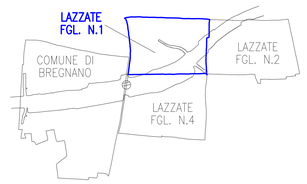

QUADRO DI UNIONE DELLA TRATTA B1

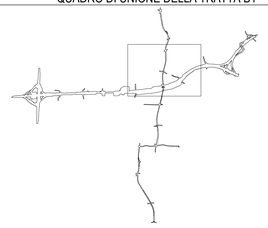

COORDINATE TRACCIAMENTO

NOME CIPPO	EST	NORD
B1-LAZZATE_FG_1-1	139764.355	245594.029
B1-LAZZATE_FG_1-6	139799.992	245615.522
B1-LAZZATE_FG_1-13	139891.932	245655.474
B1-LAZZATE_FG_1-18	140001.073	245726.767
B1-LAZZATE_FG_1-21	140019.959	245750.645
B1-LAZZATE_FG_1-22	139923.097	245813.413
B1-LAZZATE_FG_1-23	139909.884	245816.692
B1-LAZZATE_FG_1-32	139824.354	245869.107
B1-LAZZATE_FG_1-33	139833.827	245883.405
B1-LAZZATE_FG_1-38	139926.577	245834.809
B1-LAZZATE_FG_1-40	139989.109	245826.586
B1-LAZZATE_FG_1-42	140016.471	245817.938
B1-LAZZATE_FG_1-47	140059.641	245789.994
B1-LAZZATE_FG_1-51	140068.833	245779.030
B1-LAZZATE_FG_1-58	140148.431	245844.517
B1-LAZZATE_FG_1-61	140151.775	245849.304
B1-LAZZATE_FG_1-63	140166.803	245866.710
B1-LAZZATE_FG_1-67	140252.268	245939.280
B1-LAZZATE_FG_1-68	140228.136	245769.042
B1-LAZZATE_FG_1-70	140177.184	245722.270
B1-LAZZATE_FG_1-73	140148.882	245694.000
B1-LAZZATE_FG_1-75	140140.307	245686.819
B1-LAZZATE_FG_1-79	140205.962	245628.053

N

PROVINCIA DI MONZA E BRIANZA
COMUNE DI LAZZATE
FOGLIO 1
SCALA DI 1:500

KEY PLAN - COMUNE DI LAZZATE FG. 1

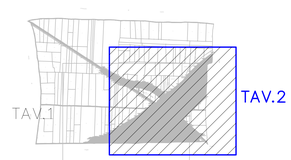

MATRICE DI REVISIONE

REV	DATA	DESCRIZIONE MODIFICA

N.B.: LA TAVOLA SOSTITUISCE QUELLA RELATIVA AL CODICE E DEL PROGETTO ESECUTIVO

CONCESSIONI AUTOSTRADALI LOMBARDE — Autostrada Pedemontana Lombarda

COLLEGAMENTO AUTOSTRADALE
DALMINE - COMO - VARESE - VALICO DEL GAGGIOLO E OPERE AD ESSO CONNESSE
CODICE C.U.P. E81B98005110004

TRATTE B1, B2, C, D, TRVA13+14, GREENWAY

AS BUILT

TRATTA B1
ESPROPRI
CIPPI CHILOMETRICI
ASSE PRINCIPALE - COMUNE DI LAZZATE FG.1 TAV.2/2

IDENTIFICAZIONE ELABORATO

CODICE PROGETTO: F001078

WBS								
FASE PROGETTUALE	LOTTO	ZONA	OPERA	TRATTO DOPERA	AMBITO	TIPO ELABORATO	PROGRESSIVO	REVISIONE
A	1	A0X	GE001	0	ES	PT	011	E01

Scala: 1:500

DATA	DESCRIZIONE	REV.
Agosto 2017	Emissione	E
Febbraio 2018	Rev.sin.Ovra APL prot. 1372 del 01.02.18	E01

IMPRESA

RAGGRUPPAMENTO TEMPORANEO IMPRESE:

Mandataria	Mandante	Mandante	Mandante cooptata
STRABAG A.G.	GLF Grandi Lavori Fincosit S.p.A.	ICM S.p.A.	STRABAG S.p.A.

PROGETTISTA - PROGETTO ESECUTIVO DI DETTAGLIO

RAGGRUPPAMENTO TEMPORANEO PROGETTISTI:

Mandataria	Mandante	Mandante	Mandante
3TI PROGETTI ITALIA società di ingegneria e servizi per l'ingegneria	GP Progettazione società di ingegneria	Studio Associato Geologi Associati	Arch. Salvatore Venuto

RESPONSABILE DI PROGETTO ED INCARICATO DELL'INTEGRAZIONE FRA LE VARIE PRESTAZIONI:
Ing. Alberto Cecchini

CONCEDENTE

CONCESSIONI AUTOSTRADALI LOMBARDE

CONCESSIONARIO

Autostrada Pedemontana Lombarda
Direttore Tecnico: Ing. Giuseppe Sambo
Referente Tecnico: Ing. Sabrina Lattuada

APPROVATO

Autostrada Pedemontana Lombarda
Il Direttore dei Lavori: Ing. Francesco Osmanico

ELABORAZIONE PROGETTUALE

PROGETTISTA:
3TI PROGETTI ITALIA S.p.A

3TI ITALIA S.p.A.
DIRETTORE TECNICO
Ing. Stefano Luca Passoni
Ordine degli Ingegneri
Provincia di Roma n. 20809

Redatto: Coppola — Verificato: Sorge — Approvato: Possati