PROVINCIA DI MONZA E BRIANZA

COMUNE DI LAZZATE

FOGLIO 4–5

SCALA DI 1:500

Foglio

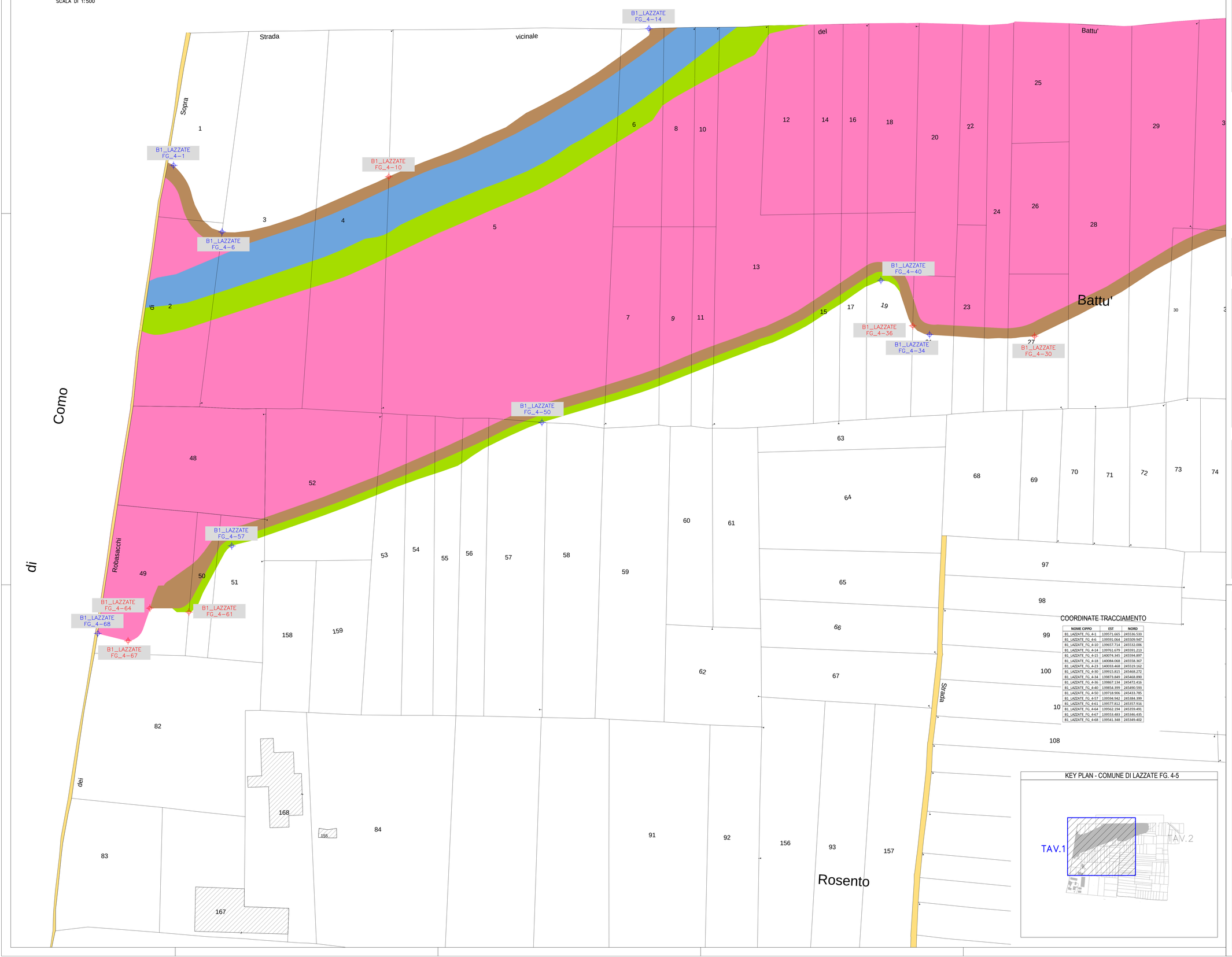

SIMBOLOGIA DI PIANO PARTICELLARE

GRUPPO	COLORE	DESCRIZIONE
ESISTENTE		STRADE PUBBLICHE
		FERROVIE
		CORSI D'ACQUA
ESPROPRI		AREE DA FRAZIONARE PER SEDE AUTOSTRADA PEDEMONTANA LOMBARDA
		AREE DA FRAZIONARE PER DEVIAZIONE DI STRADE
		AREE DA FRAZIONARE PER DEVIAZIONE DI CORSI D'ACQUA
		AREE DA FRAZIONARE PER OPERE DI MITIGAZIONE AMBIENTALE

B1–LAZZATE FG_4–5 CIPPI IN TOTALE NR. 17

SIMBOLOGIA CIPPI		
✦	CIPPI DI CONFINE	NR. 10
✦	CIPPI DI CONFINE NON NECESSARI	NR. 7

N.B.: IL NUMERO TOTALE DI CIPPI FA RIFERIMENTO AL FOGLIO CATASTALE

SIMBOLOGIA CATASTALE

Particella catastale | Viabilità interpoderale | Strada pubblica | Acqua pubblica | Fossi a/o ra

Confine di Comune | Confine di Foglio catastale

QUADRO DI UNIONE DEI FOGLI CATASTALI

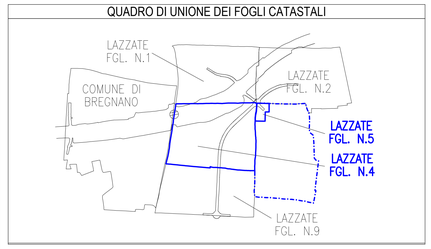

QUADRO DI UNIONE DELLA TRATTA B1 ED OPERA CONNESSA TRCO06



COORDINATE TRACCIAMENTO

NOME CIPPO	EST	NORD
B1_LAZZATE_FG_4-1	139571.665	245536.535
B1_LAZZATE_FG_4-6	139591.064	245509.947
B1_LAZZATE_FG_4-10	139657.714	245532.006
B1_LAZZATE_FG_4-14	139761.679	245591.213
B1_LAZZATE_FG_4-15	140074.345	245594.897
B1_LAZZATE_FG_4-18	140084.068	245558.367
B1_LAZZATE_FG_4-23	140033.468	245519.162
B1_LAZZATE_FG_4-30	139915.815	245468.272
B1_LAZZATE_FG_4-34	139873.849	245468.890
B1_LAZZATE_FG_4-36	139867.134	245472.416
B1_LAZZATE_FG_4-40	139854.399	245490.593
B1_LAZZATE_FG_4-50	139718.906	245433.785
B1_LAZZATE_FG_4-57	139594.942	245384.399
B1_LAZZATE_FG_4-61	139577.812	245357.916
B1_LAZZATE_FG_4-64	139562.194	245359.491
B1_LAZZATE_FG_4-67	139553.483	245346.435
B1_LAZZATE_FG_4-68	139541.348	245349.402

KEY PLAN - COMUNE DI LAZZATE FG. 4-5

MATRICE DI REVISIONE

REV	DATA	DESCRIZIONE MODIFICA

N.B.: LA TAVOLA SOSTITUISCE QUELLA RELATIVA AL CODICE E DEL PROGETTO ESECUTIVO

CONCESSIONE AUTOSTRADALE LOMBARDA — Autostrada Pedemontana Lombarda

COLLEGAMENTO AUTOSTRADALE
DALMINE - COMO - VARESE - VALICO DEL GAGGIOLO E OPERE AD ESSO CONNESSE

CODICE C.U.P. E81B99005010004

TRATTE B1, B2, C, D, TRVA13+14, GREENWAY

AS BUILT

TRATTA B1

ESPROPRI

CIPPI CHILOMETRICI

ASSE PRINCIPALE - COMUNE DI LAZZATE FG.4-5 TAV.1/2

IDENTIFICAZIONE ELABORATO

CODICE PROGETTO. F00107B

FASE PROGETTUALE	LOTTO	ZONA	OPERA	TRATTO D'OPERA	ALBERO	TIPO ELABORATO	PROGRESSIVO	REVISIONE
WBS								
A	1	A00	GE001	0	E5	P3	014	E01

Scala: 1:500

DATA	DESCRIZIONE	REV
Agosto 2021	Emissione	E
Febbraio 2018	Rev.sfruttamento APL prot. 1222 del 01.02.18	E01

CONCEDENTE

CONCESSIONE AUTOSTRADALE LOMBARDA

CONCESSIONARIO

Autostrada Pedemontana Lombarda — Direttore Tecnico: Ing. Giuseppe Sambo; Responsabile Tecnico: Ing. Sabina Lattuada

APPROVATO

Autostrada Pedemontana Lombarda — Il Direttore dei Lavori: Ing. Francesco Domenico Sarcina

IMPRESA

RAGGRUPPAMENTO TEMPORANEO IMPRESE:

Mandataria: STRABAG A.G. — Mandante: GLF Grand Lavori Fincosit S.p.A. — Mandante: ICM S.p.A. — Mandante cooptata: STRABAG S.p.A.

PROGETTISTA - PROGETTO ESECUTIVO DI DETTAGLIO

RAGGRUPPAMENTO TEMPORANEO PROGETTISTI:

Mandataria: 3TI PROGETTI ITALIA S.p.A. — Mandante: GP Ingegneria — direzione progetto e ingegneria — Mandante: Studio Associato Cecchini — Mandante: Arch. Salvatore Vermiglio

RESPONSABILE DI PROGETTO ED INCARICATO DELL'INTEGRAZIONE FRA LE VARIE PRESTAZIONI:

Ing. Alberto Cecchini

ELABORAZIONE PROGETTUALE

PROGETTISTA:

3TI PROGETTI ITALIA S.p.A

3TI ITALIA S.p.A.
ESECUTORE TECNICO
Ing. Stefano Luca Passati
Ordine degli Ingegneri
Provincia di Roma n. 20809

Redatto: Coppola — Verificato: Sorge — Approvato: Possati