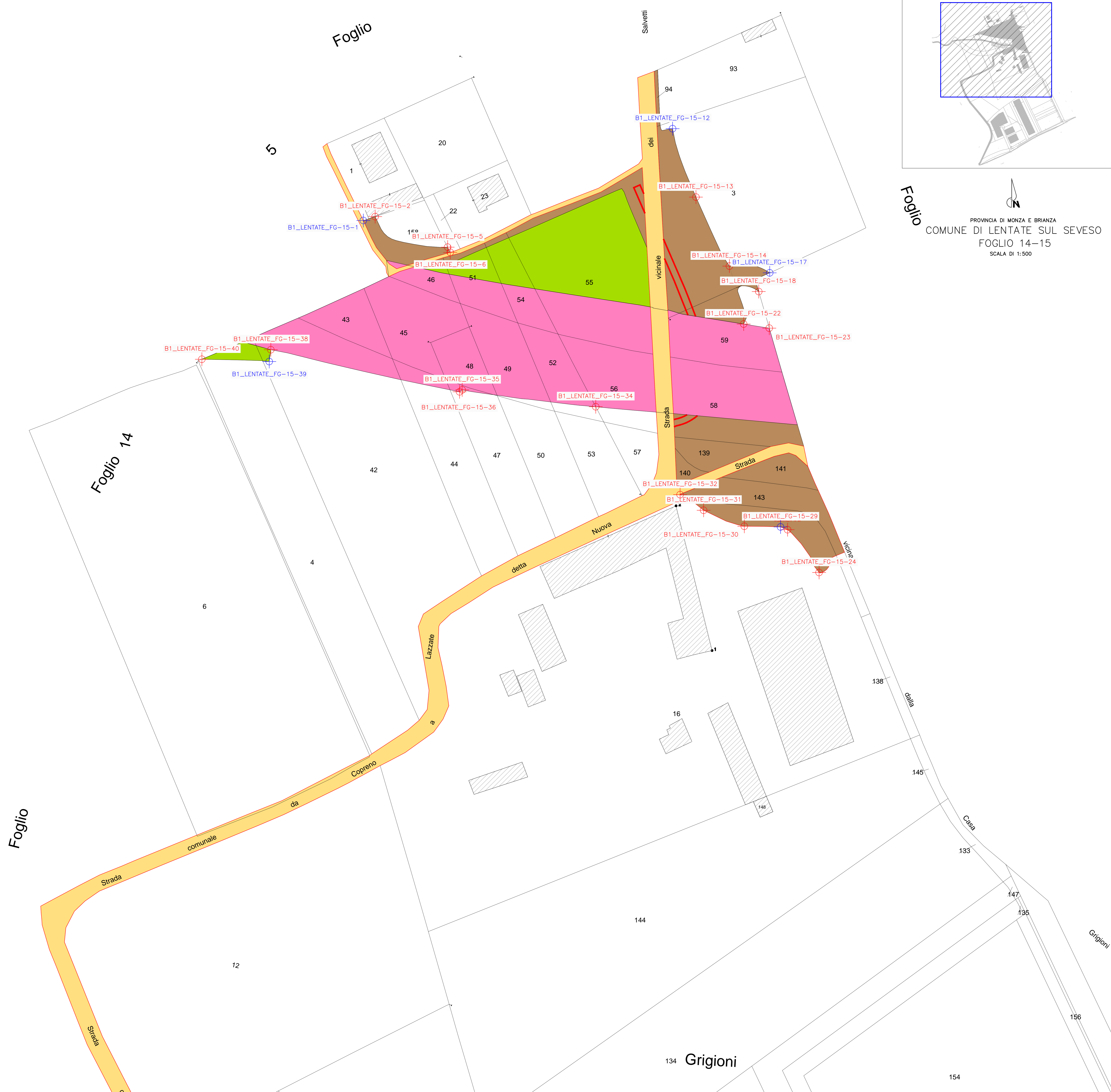
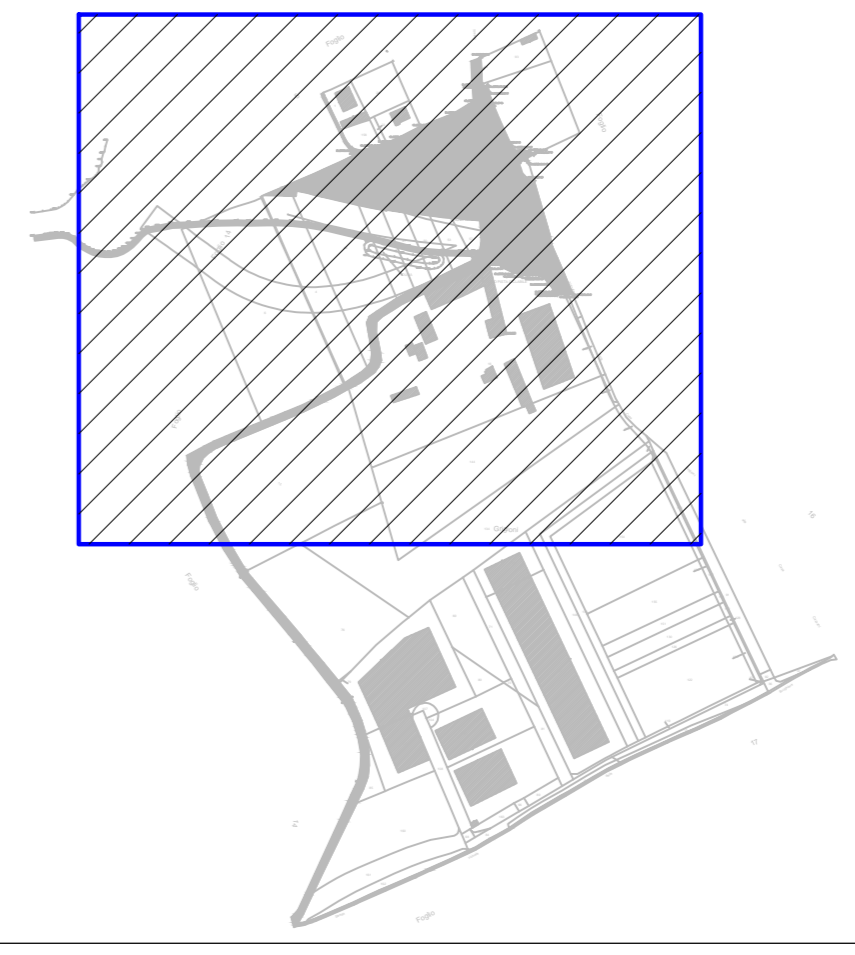


COORDINATE TRACCIAMENTO

NOME CIPPO	EST	NORD
B1_LENTATE_FG-15-1	141924.637	245889.840
B1_LENTATE_FG-15-2	141929.029	245891.294
B1_LENTATE_FG-15-5	141955.893	245879.963
B1_LENTATE_FG-15-6	141956.877	245878.040
B1_LENTATE_FG-15-12	142039.326	245923.892
B1_LENTATE_FG-15-13	142047.991	245898.516
B1_LENTATE_FG-15-14	142060.389	245872.933
B1_LENTATE_FG-15-17	142075.343	245870.430
B1_LENTATE_FG-15-18	142071.267	245863.500
B1_LENTATE_FG-15-22	142065.680	45851.456
B1_LENTATE_FG-15-23	142075.181	245849.934
B1_LENTATE_FG-15-24	142093.647	245759.305
B1_LENTATE_FG-15-28	142081.963	245775.183
B1_LENTATE_FG-15-29	142079.360	245776.208
B1_LENTATE_FG-15-30	142065.917	245776.447
B1_LENTATE_FG-15-31	142050.827	245782.392
B1_LENTATE_FG-15-32	142042.115	245788.189
B1_LENTATE_FG-15-34	142010.819	142010.819
B1_LENTATE_FG-15-35	141961.297	245827.033
B1_LENTATE_FG-15-36	141960.335	245826.334
B1_LENTATE_FG-15-38	141890.342	245841.934
B1_LENTATE_FG-15-39	141889.747	245837.553
B1_LENTATE_FG-15-40	141864.767	245838.381



KEY PLAN - COMUNE DI LENTATE SUL SEVESO FG. 14-15



Foglio
 PROVINCIA DI MONZA E BRIANZA
 COMUNE DI LENTATE SUL SEVESO
 FOGLIO 14-15
 SCALA DI 1:500

SIMBOLOGIA DI PIANO PARTICELLARE

GRUPPO	COLORE	DESCRIZIONE
ESISTENTE		STRADE PUBBLICHE
		FERROVIE
		CORSI D'ACQUA
ESPROPRI		AREE DA FRAZIONARE PER SEDE AUTOSTRADA PEDEMONTANA LOMBARDA
		AREE DA FRAZIONARE PER DEVIATIONE DI STRADE
		AREE DA FRAZIONARE PER DEVIATIONE DI CORSI D'ACQUA
		AREE DA FRAZIONARE PER OPERE DI MITIGAZIONE AMBIENTALE

B1-LENTATE FG_14-15 CIPPI IN TOTALE NR. 23

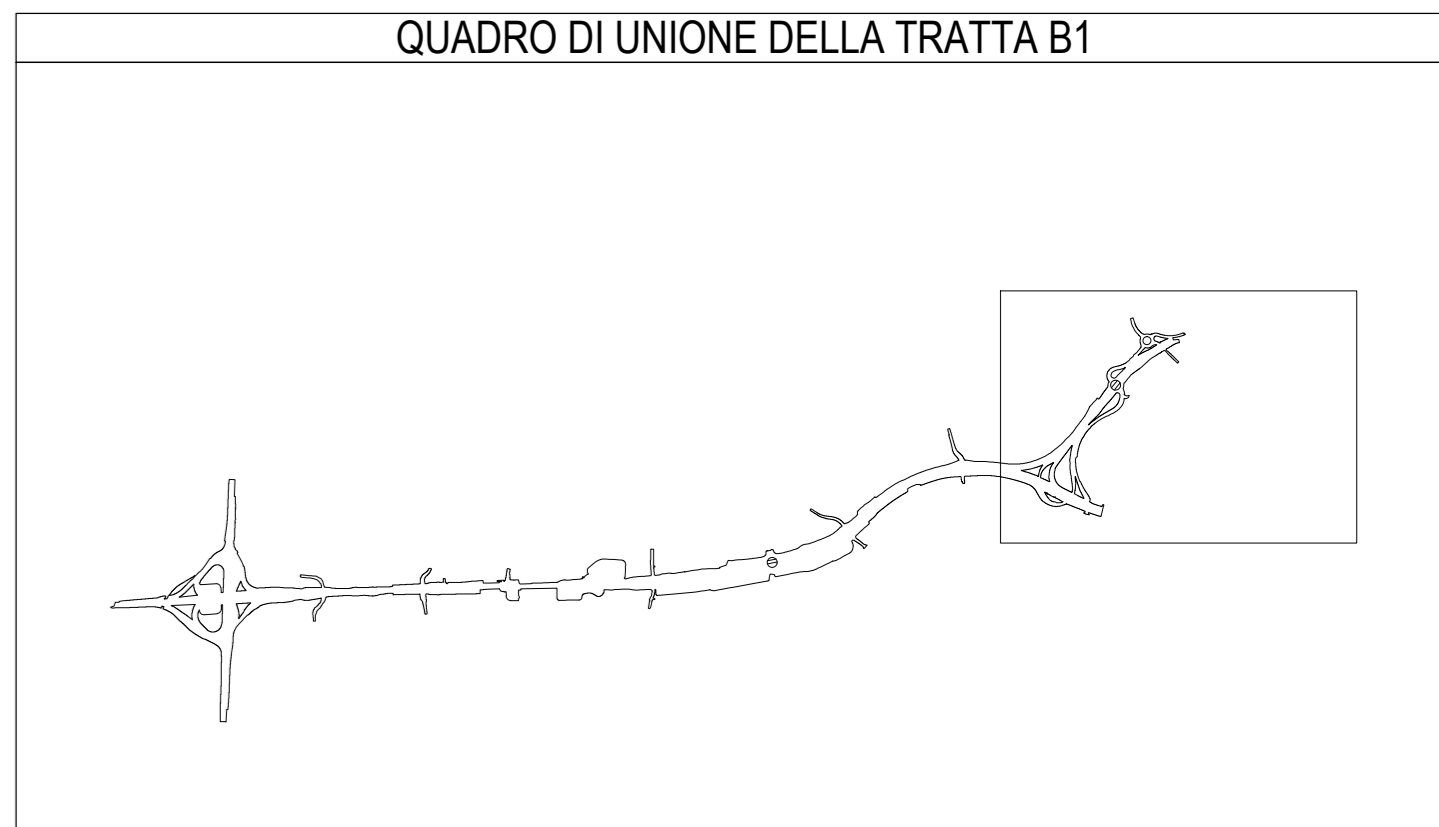
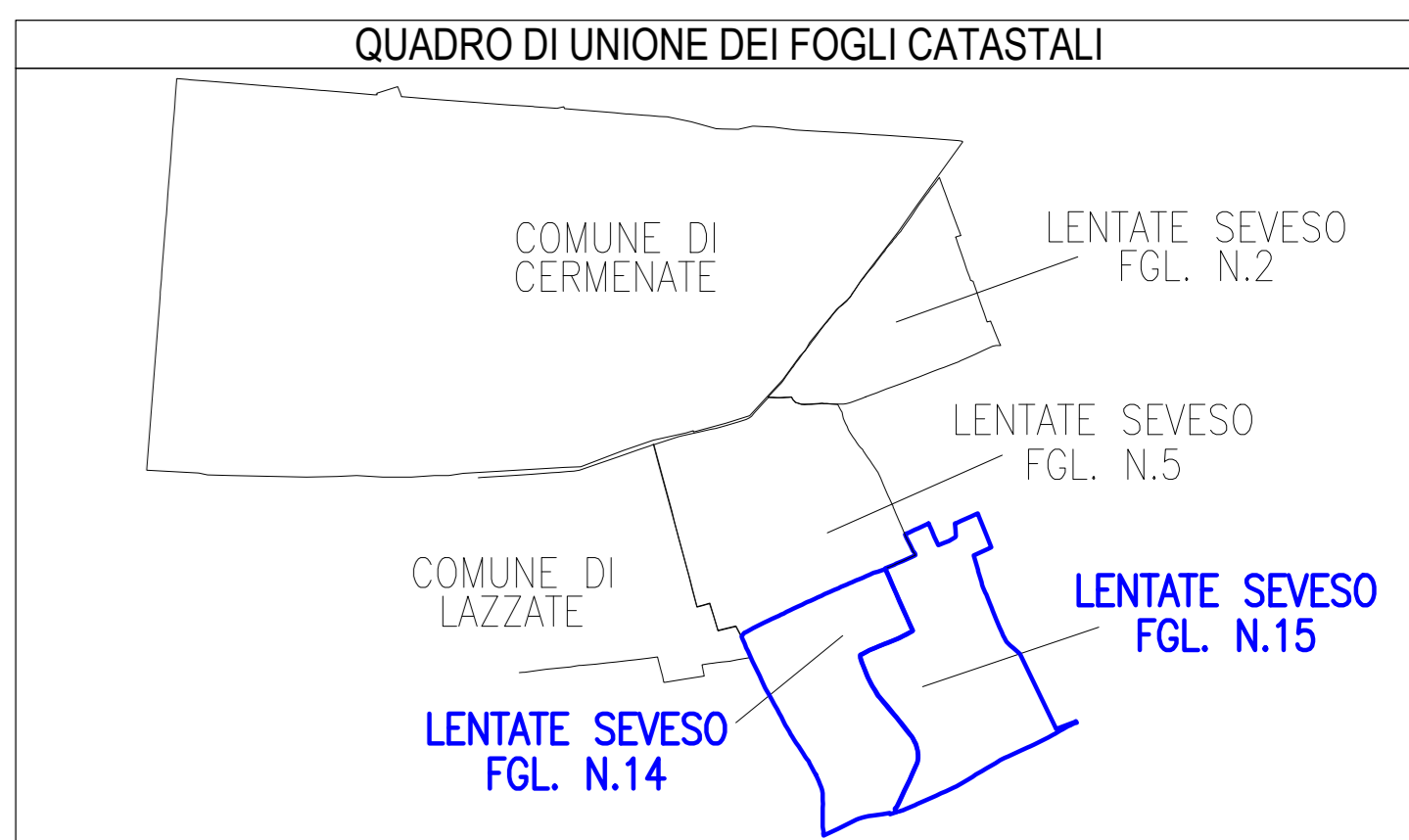
SIMBOLOGIA CIPPI

	CIPPI DI CONFINE	NR. 5
	CIPPI DI CONFINE NON NECESSARI	NR. 18

N.B.: IL NUMERO TOTALE DI CIPPI FA RIFERIMENTO AL FOGLIO CATASTALE

SIMBOLOGIA CATASTALE

	Particella catastale		Vicinità intercomunale		Strada pubblica		Acqua pubblica		Fogli 4/5 n.
	Confine di Comune		Confine di Foglio catastale						



MATRICE DI REVISIONE

REV	DATA	DESCRIZIONE MODIFICA

N.B.: LA TAVOLA SOSTITUISCE QUELLA RELATIVA AL CODICE [] DEL PROGETTO ESECUTIVO

COLLEGAMENTO AUTOSTRADALE DALMINE - COMO - VARESE - VALICO DEL GAGGIOLO E OPERE AD ESSO CONNESSE
TRATTE B1, B2, C, D, TRVA13+14, GREENWAY
AS BUILT
TRATTA B1
 ESPROPRI
 CIPPI CHILOMETRICI
 ASSE PRINCIPALE - COMUNE DI LENTATE FG.14-15

IDENTIFICAZIONE ELABORATO	IMPRESA
CODICE PROGETTO: 401010 WBS FASE PROGETTUALE DATA: 15/05/2014 DESCRIZIONE: PROGETTO ESECUTIVO DI DETTAGLIO	RAGGRUPPAMENTO TEMPORANEO IMPRESE: STRABAG A.S.L. ICM S.p.A. STRABAG S.p.A.

PROGETTISTA: PROGETTO ESECUTIVO DI DETTAGLIO
 RAGGRUPPAMENTO TEMPORANEO PROGETTISTI:
 STRABAG A.S.L. ICM S.p.A. STRABAG S.p.A.

CONCEDENTE:
 CONSORZIO AUTOSTRADALI LOMBARDE
 RESPONSABILE DI PROGETTO ED INCARICATO DELL'INTEGRAZIONE PER LE VARIE PRESTAZIONI:
 Ing. Alberto Cocchini

ELABORAZIONE PROGETTUALE:
 PROGETTISTA:
 3TI PROGETTI ITALIA S.p.A.
3TI ITALIA S.p.A.
 INGEGNERE TECNICO
 Arch. Stefano Zucchi Passari
 Codice degli Ingegneri:
 Provincia di Roma n. 20800

Redatto: Donatello Verificato: Sgorz Approvato: Passari