

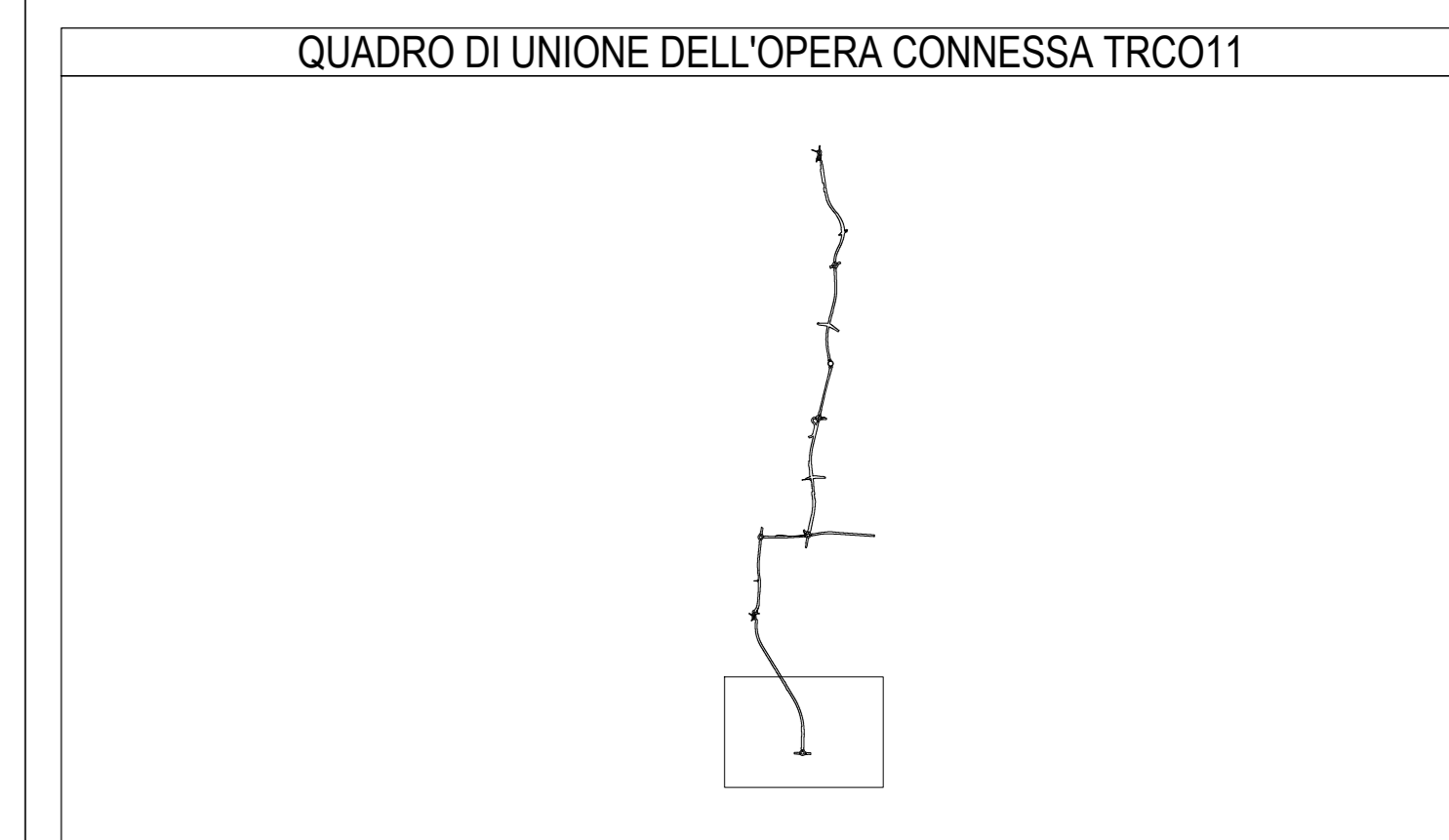
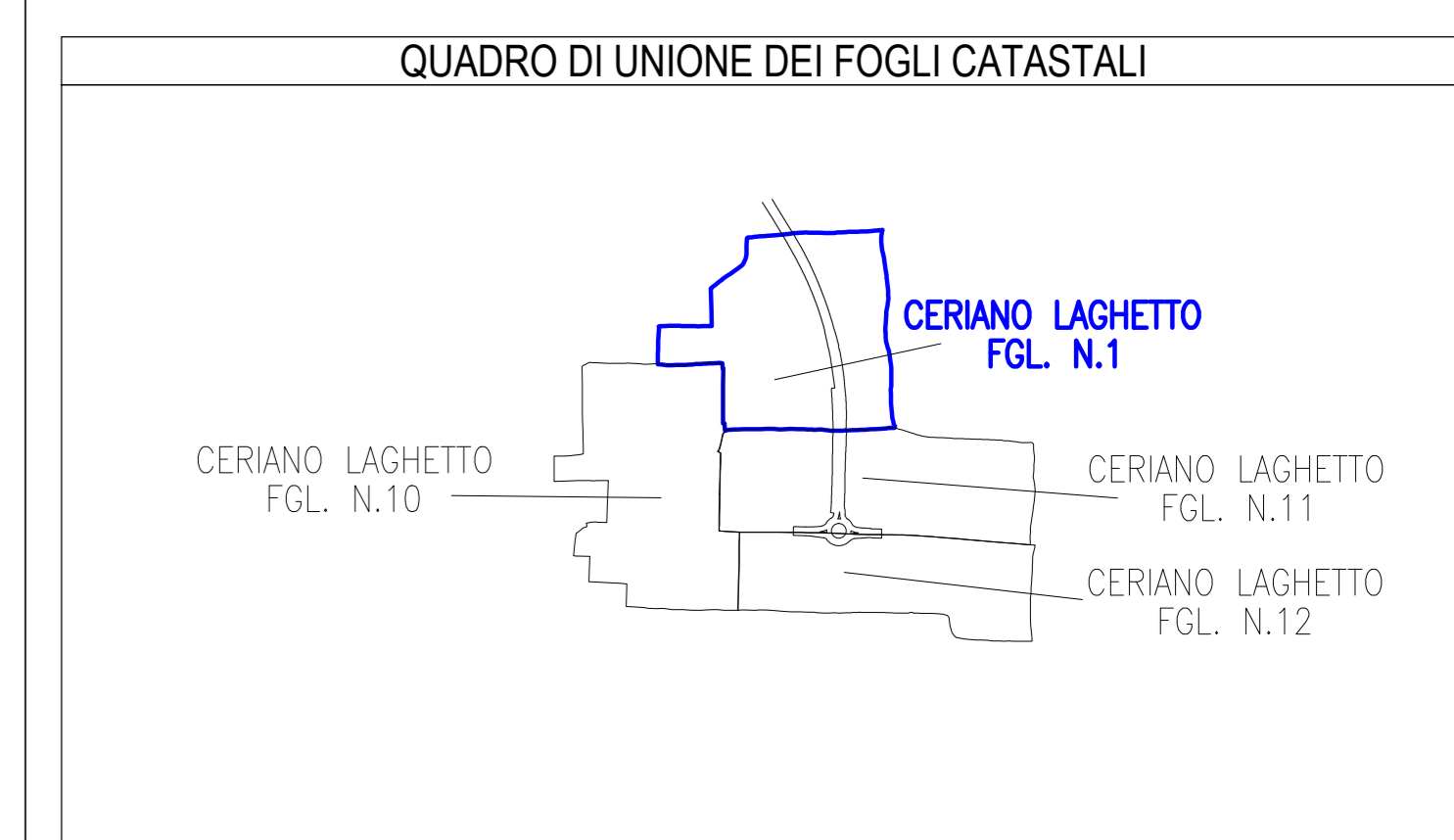
SIMBOLOGIA DI PIANO PARTICELLARE		
GRUPPO	COLORE	DESCRIZIONE
ESISTENTE		STRADE PUBBLICHE
		FERROVIE
		CORSI D'ACQUA
ESPRESSO		AREE DA FRAZIONARE PER SEDE AUTOSTRADA PEDEMONTANA LOMBARDA
		AREE DA FRAZIONARE PER DEVIAZIONE DI STRADE
		AREE DA FRAZIONARE PER DEVIAZIONE DI CORSI D'ACQUA
		AREE DA FRAZIONARE PER OPERE DI MITIGAZIONE AMBIENTALE

TRCO11 CERIANO LAGHETTO FG_1 CIPPI IN TOTALE NR. 31

SIMBOLOGIA CIPPI		
	CIPPI DI CONFINE	NR. 18
	CIPPI DI CONFINE NON NECESSARI	NR. 13

N.B.: IL NUMERO TOTALE DI CIPPI FA RIFERIMENTO AL FOGLIO CATASTALE

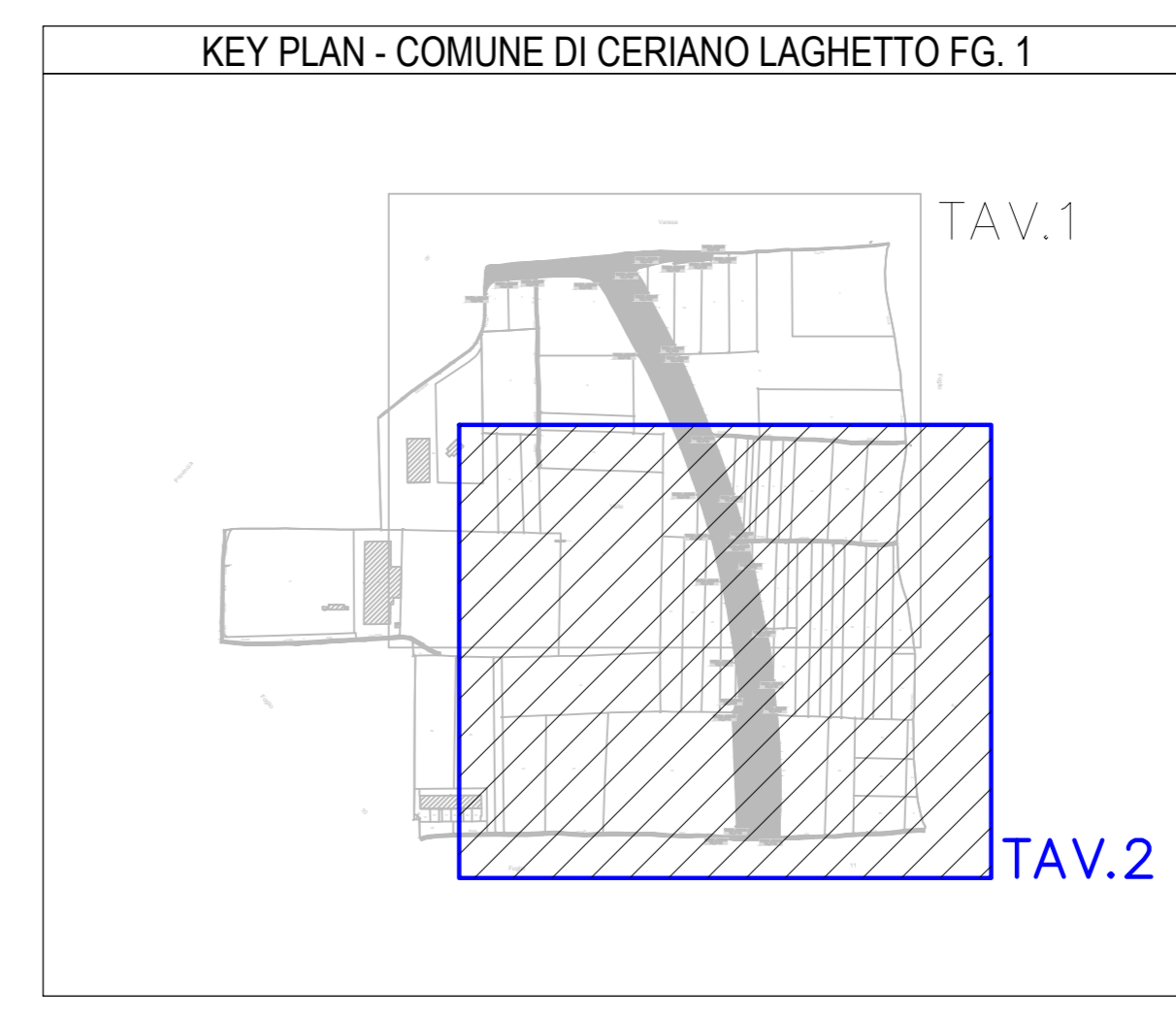
SIMBOLOGIA CATASTALE					
	Particella catastale		Vicinità interpodere		Strada pubblica
	Confine di Comune		Confine di Foglio catastale		Area pubblica
	Foto a 4/5 m				



COORDINATE TRACCIAMENTO

NOME CIPPO	EST	NORD
TRCO11_CERIANO FG_1-1	138894.069	240529.042
TRCO11_CERIANO FG_1-2	138914.438	240541.653
TRCO11_CERIANO FG_1-3	138938.041	240543.474
TRCO11_CERIANO FG_1-4	138993.082	240540.971
TRCO11_CERIANO FG_1-5	139033.473	240533.138
TRCO11_CERIANO FG_1-6	139087.301	240446.182
TRCO11_CERIANO FG_1-7	139099.001	240489.624
TRCO11_CERIANO FG_1-8	139108.399	240385.008
TRCO11_CERIANO FG_1-9	139121.811	240293.226
TRCO11_CERIANO FG_1-10	139125.160	240282.664
TRCO11_CERIANO FG_1-11	139119.668	240248.211
TRCO11_CERIANO FG_1-12	139122.850	240154.396
TRCO11_CERIANO FG_1-13	139111.968	240135.730
TRCO11_CERIANO FG_1-14	139161.782	240134.844
TRCO11_CERIANO FG_1-15	139159.327	240245.506
TRCO11_CERIANO FG_1-16	139155.916	240277.566
TRCO11_CERIANO FG_1-17	139149.099	240124.403
TRCO11_CERIANO FG_1-18	139136.643	240385.750
TRCO11_CERIANO FG_1-19	139132.095	240422.870
TRCO11_CERIANO FG_1-20	139128.721	240414.167
TRCO11_CERIANO FG_1-21	139132.200	240446.960
TRCO11_CERIANO FG_1-22	139100.195	240501.342
TRCO11_CERIANO FG_1-23	139069.864	240514.097
TRCO11_CERIANO FG_1-24	139065.679	240512.821
TRCO11_CERIANO FG_1-25	139041.524	240529.928
TRCO11_CERIANO FG_1-26	139030.564	240505.590
TRCO11_CERIANO FG_1-27	139041.567	240504.347
TRCO11_CERIANO FG_1-28	139066.189	240506.475
TRCO11_CERIANO FG_1-29	139091.044	240509.129
TRCO11_CERIANO FG_1-30	139092.246	240503.031
TRCO11_CERIANO FG_1-31	139100.682	240505.822

PROVINCIA DI MONZA-BRIANZA
COMUNE DI CERIANO LAGHETTO
FOGLIO 1
 SCALA DI 1:500



MATRICE DI REVISIONE

REV	DATA	DESCRIZIONE MODIFICA

N.B.: LA TAVOLA SOSTITUISCE QUELLA RELATIVA AL CODICE [] DEL PROGETTO ESECUTIVO

CONCESSIONE AUTOSTRADALI LOMBARDA

COLLEGAMENTO AUTOSTRADE E OPERE AD ESSI CONNESSE
 DALMINE - COMO - VARESE - VALICO DEL GAGGIOLO E OPERE AD ESSI CONNESSE
 CODICE C.U.P. F118800270007

TRATTA B1, B2, C, D, TRAV13+14, GREENWAY
AS BUILT
 ESPRESSO
 CIPPI CHILOMETRICI
 TRCO11 - COMUNE DI CERIANO LAGHETTO FG. 1 TAV.2/2

IDENTIFICAZIONE ELABORATO CODICE PROGETTO: FID107B WBS: LIVELLO: CANTIERI LIVELLO: OPEN LIVELLO: APPROVAZIONE LIVELLO: PROVAZIONE LIVELLO: FIDUCIARIA	IMPRESA RAGGRUPPAMENTO TEMPORANEO IMPRESE: Membro: STRABAG A.G. Membro: GLF Grandi Lavori Finanziari S.p.A. Membro: ICM S.p.A. Membro: STRABAG S.p.A.
DATA Sintesi: Descrizione: REV: E:	PROGETTISTA - PROGETTO ESECUTIVO DI DETAGLIO RAGGRUPPAMENTO TEMPORANEO PROGETTISTE: Membro: STI Progettistica Membro: CP Progettistica Membro: Selezione Veggiglio
CONCEDENTE CONCESSIONE AUTOSTRADALI LOMBARDA	RESPONSABILE DI PROGETTO ED INCARICATO DELL'INTERFERENZA PER LE VARE PRESTAZIONI Ing. Alberto Cecchini
CONCESSIONARIO Autorizzante: Regione Tecnica Progettista: Ing. Giuseppe Sorio Prodotto Tecnico: Ing. Sabrina Lattala	ELABORAZIONE PROGETTUALE PROGETTISTA: STI PROGETTI ITALIA S.p.A. 3TI ITALIA S.p.A. INGEGNERI TECNICI Ing. Stefano Inza Passati Cedente degli Interessi Provincia di Roma n. 20809

Redatto: Donatello Verificato: Serge Approvato: Passati