

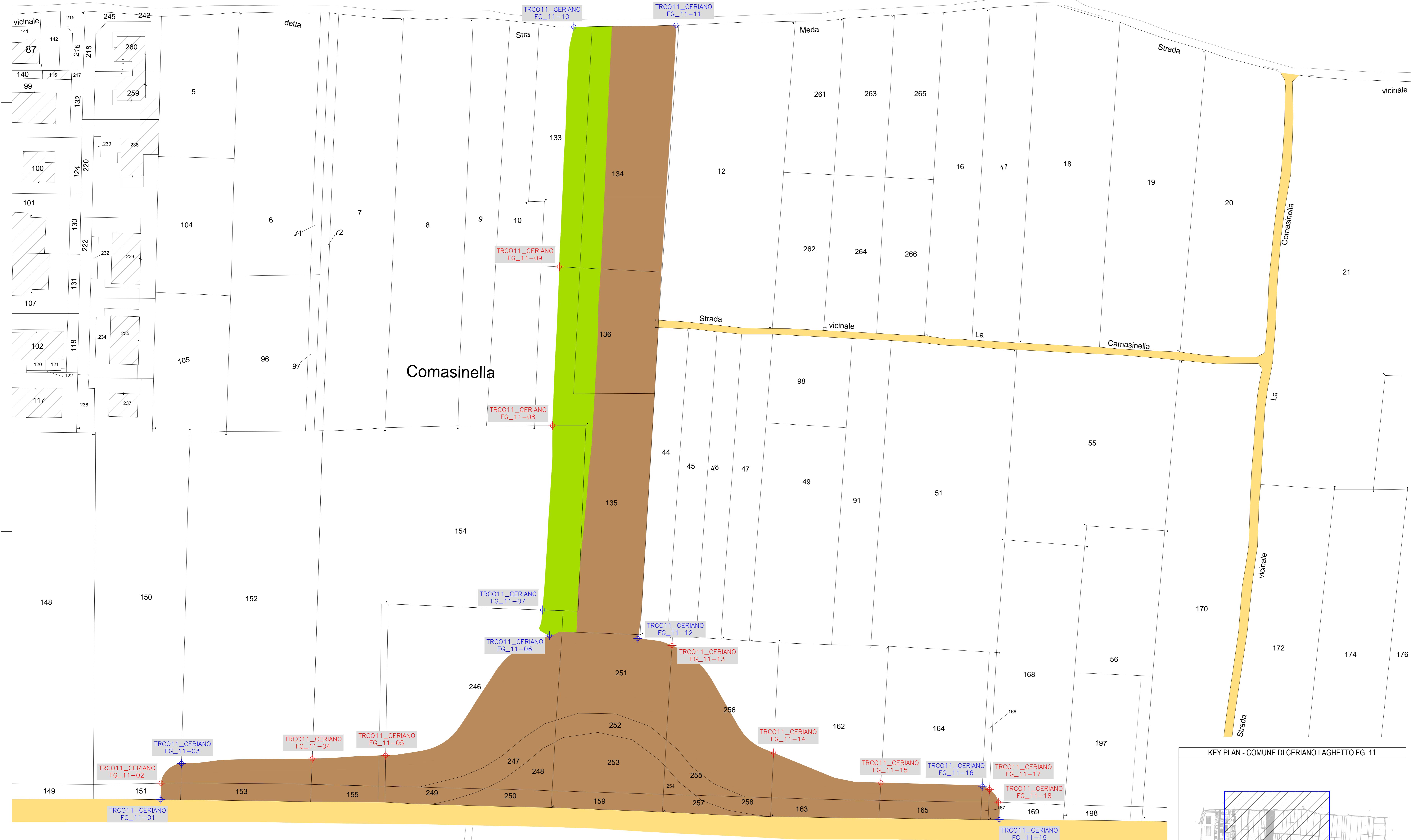
COORDINATE TRACCIAMENTO

NOME CIPPO	EST	NORD
TRCO11_CERIANO FG_11-1	139383.466	239864.301
TRCO11_CERIANO FG_11-2	139383.526	239869.958
TRCO11_CERIANO FG_11-3	139390.603	239876.789
TRCO11_CERIANO FG_11-4	139395.860	239878.438
TRCO11_CERIANO FG_11-5	139383.268	239879.619
TRCO11_CERIANO FG_11-6	139317.048	239921.605
TRCO11_CERIANO FG_11-7	139115.579	239928.840
TRCO11_CERIANO FG_11-8	139119.023	239933.708
TRCO11_CERIANO FG_11-9	139321.393	240048.706
TRCO11_CERIANO FG_11-10	139126.345	240131.787
TRCO11_CERIANO FG_11-11	139161.678	240132.259
TRCO11_CERIANO FG_11-12	139148.521	239920.000
TRCO11_CERIANO FG_11-13	139160.840	239917.639
TRCO11_CERIANO FG_11-14	139195.479	239880.420
TRCO11_CERIANO FG_11-15	139232.601	239870.113
TRCO11_CERIANO FG_11-16	139267.703	239868.636
TRCO11_CERIANO FG_11-17	139276.190	239867.257
TRCO11_CERIANO FG_11-18	139273.100	239863.895
TRCO11_CERIANO FG_11-19	139273.526	239857.888

PROVINCIA DI MONZA-BRIANZA
COMUNE DI CERIANO LAGHETTO
FOGLIO 11
 SCALA DI 1:500

1

Foglio



SIMBOLOGIA DI PIANO PARTICELLARE

GRUPPO	COLORE	DESCRIZIONE
ESISTENTE	[Pink]	STRADE PUBBLICHE
	[Grey]	FERROVIE
	[Blue]	CORSI D'ACQUA
ESPRESSO	[Pink]	AREE DA FRAZIONARE PER SEDE AUTOSTRADA PEDEMONTANA LOMBARDA
	[Brown]	AREE DA FRAZIONARE PER DEVIATIONE DI STRADE
	[Blue]	AREE DA FRAZIONARE PER DEVIATIONE DI CORSI D'ACQUA
	[Green]	AREE DA FRAZIONARE PER OPERE DI MITIGAZIONE AMBIENTALE

TRCO11 CERIANO LAGHETTO FG_11 CIPPI IN TOTALE NR. 19

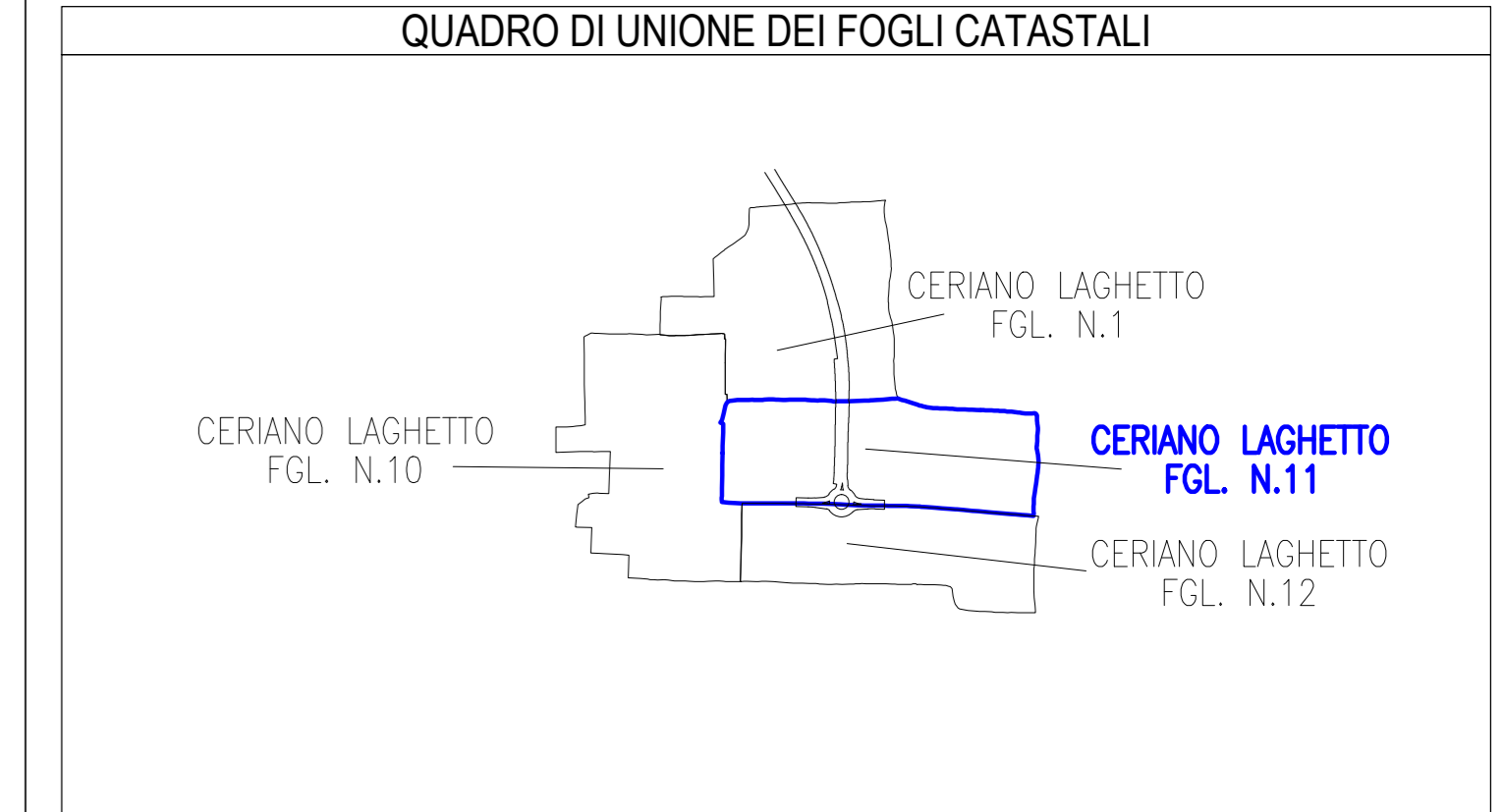
SIMBOLOGIA CIPPI

[Blue]	CIPPI DI CONFINE	NR. 9
[Red]	CIPPI DI CONFINE NON NECESSARI	NR. 10

N.B.: IL NUMERO TOTALE DI CIPPI FA RIFERIMENTO AL FOGLIO CATASTALE

SIMBOLOGIA CATASTALE

[Pink]	Particella catastale	[Blue]	Vicinità interpodere	[Blue]	Strada pubblica	[Blue]	Acqua pubblica	[Blue]	Fog. 4/5 o 11
[Blue]	Confine di Comune	[Blue]	Confine di Foglio catastale						



MATRICE DI REVISIONE

REV	DATA	DESCRIZIONE MODIFICA

N.B.: LA TAVOLA SOSTITUISCE QUELLA RELATIVA AL CODICE [] DEL PROGETTO ESECUTIVO

COLLEGAMENTO AUTOSTRADALE DALMINE - COMO - VARESE - VALICO DEL GAGGIOLO E OPERE AD ESSO CONNESSE
 CODICE CUP: F11B0000270007
TRATTE B1, B2, C, D, TRAI13+14, GREENWAY
AS BUILT
 CIPPI ESROPPI
 CIPPI CHILOMETRICI
 TRCO11 - COMUNE DI CERIANO LAGHETTO FG. 11

IDENTIFICAZIONE ELABORATO

CONCESSIONE AUTOSTRADALI LOMBARDE	Autoministero	Autoministero
CONCESSIONE AUTOSTRADALI LOMBARDE	Autoministero	Autoministero

IMPRESA

RAGGRUPPAMENTO TEMPORANEO IMPRESE	Mandatario	Mandatario	Mandatario
STRABAG A.G.	GLF Grandi Lavori Finanziari S.p.A.	ICM S.p.A.	Mandatario incaricato STRABAG S.p.A.

CONCEDENTE

CONCESSIONE AUTOSTRADALI LOMBARDE

CONCESSIONARIO

Autoministero - Direzione Tecnica - Direzione Tecnica - Direzione Tecnica - Direzione Tecnica

APPROVATO

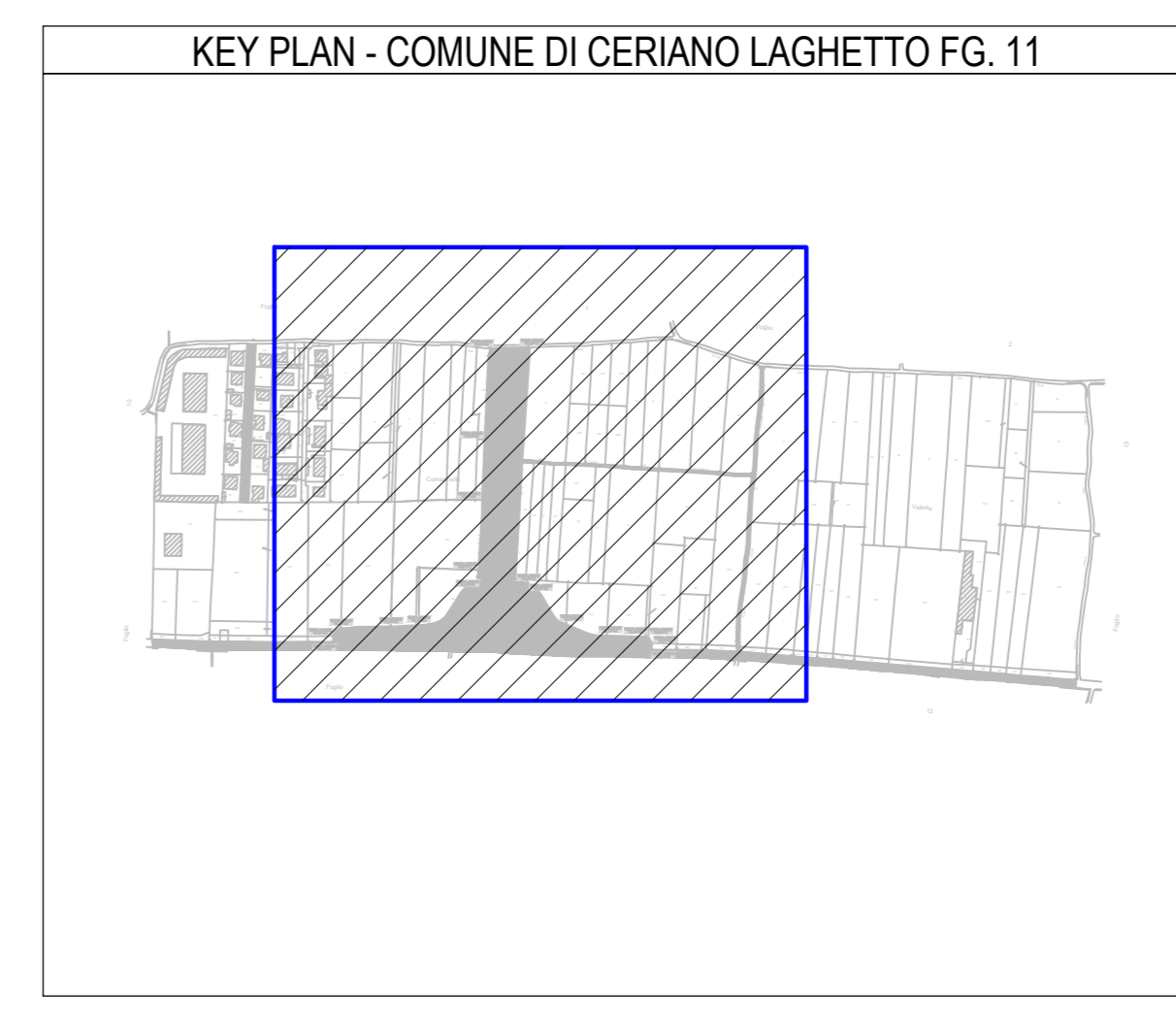
Il Direttore dei Lavori
 Ing. Francesco Donatelli

ELABORAZIONE PROGETTUALE

PROGETTISTA:
 STI PROGETTI ITALIA S.p.A.

3TI ITALIA S.p.A.
 DIRETTORE TECNICO
 Ing. Stefano Inza Passari
 Coordinatore dei Lavori
 Provincia di Roma n. 20809

Redatto: Donatelli Verificato: Serge Approvato: Passari



Foglio