



COORDINATE TRACCIAMENTO

NOME CIPPO	EST	NORD
TRCO11_BREGNANO FG_910-911-1	139525.003	245721.160
TRCO11_BREGNANO FG_910-911-2	139540.123	245629.477
TRCO11_BREGNANO FG_910-911-3	139597.184	245613.025
TRCO11_BREGNANO FG_910-911-5	139500.544	245612.993
TRCO11_BREGNANO FG_910-911-6	139499.979	245617.973
TRCO11_BREGNANO FG_910-911-7	139591.377	245623.200
TRCO11_BREGNANO FG_910-911-8	139500.570	245634.835
TRCO11_BREGNANO FG_910-911-9	139534.085	245662.036
TRCO11_BREGNANO FG_910-911-10A	139520.385	245553.810
TRCO11_BREGNANO FG_910-911-11	139494.758	245687.243
TRCO11_BREGNANO FG_910-911-12	139515.534	245308.584
TRCO11_BREGNANO FG_910-911-13	139596.521	245309.011
TRCO11_BREGNANO FG_910-911-14	139494.271	245217.950
TRCO11_BREGNANO FG_910-911-15	139478.916	245155.076
TRCO11_BREGNANO FG_910-911-16	139464.317	245098.200
TRCO11_BREGNANO FG_910-911-17	139449.523	245037.177
TRCO11_BREGNANO FG_910-911-18	139429.973	244958.505
TRCO11_BREGNANO FG_910-911-19	139412.459	244886.907
TRCO11_BREGNANO FG_910-911-20	139488.927	245197.767
TRCO11_BREGNANO FG_910-911-21	139382.136	244765.643
TRCO11_BREGNANO FG_910-911-22	139483.523	245175.866
TRCO11_BREGNANO FG_910-911-24	139362.802	244749.133
TRCO11_BREGNANO FG_910-911-25	139384.220	244718.483
TRCO11_BREGNANO FG_910-911-26	139378.734	244715.487
TRCO11_BREGNANO FG_910-911-27	139278.004	244712.400

SIMBOLOGIA DI PIANO PARTICELLARE

GRUPPO	COLORE	DESCRIZIONE
ESISTENTE		STRADE PUBBLICHE
		FERROVIE
		CORSI D'ACQUA
ESPROPRI		AREE DA FRAZIONARE PER SEDE AUTOSTRADA PEDEMONTANA LOMBARDA
		AREE DA FRAZIONARE PER DEVIAZIONE DI STRADE
		AREE DA FRAZIONARE PER DEVIAZIONE DI CORSI D'ACQUA
		AREE DA FRAZIONARE PER OPERE DI MITIGAZIONE AMBIENTALE

TRCO11 BREGNANO FG_910 CIPPI IN TOTALE NR. 25

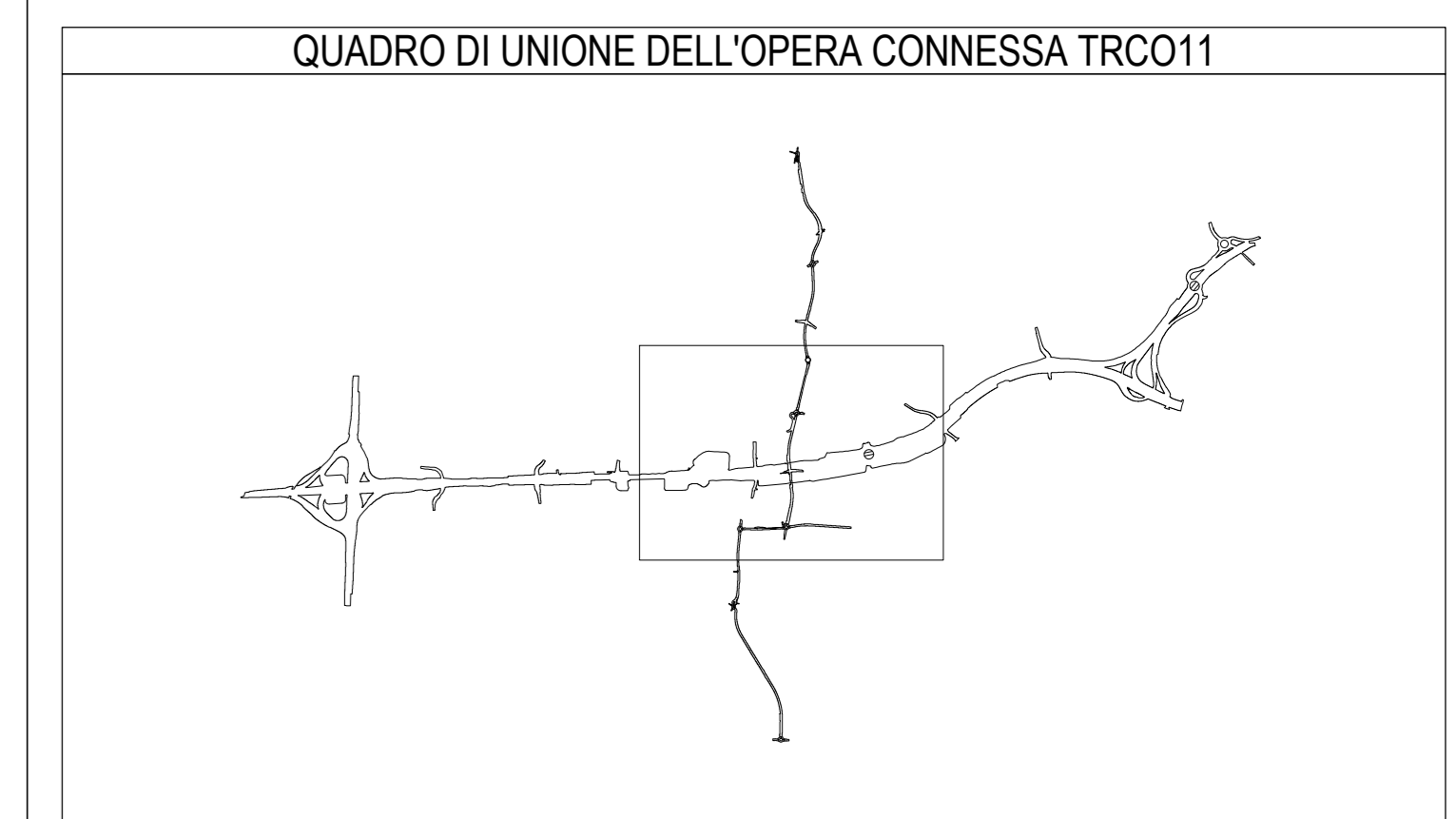
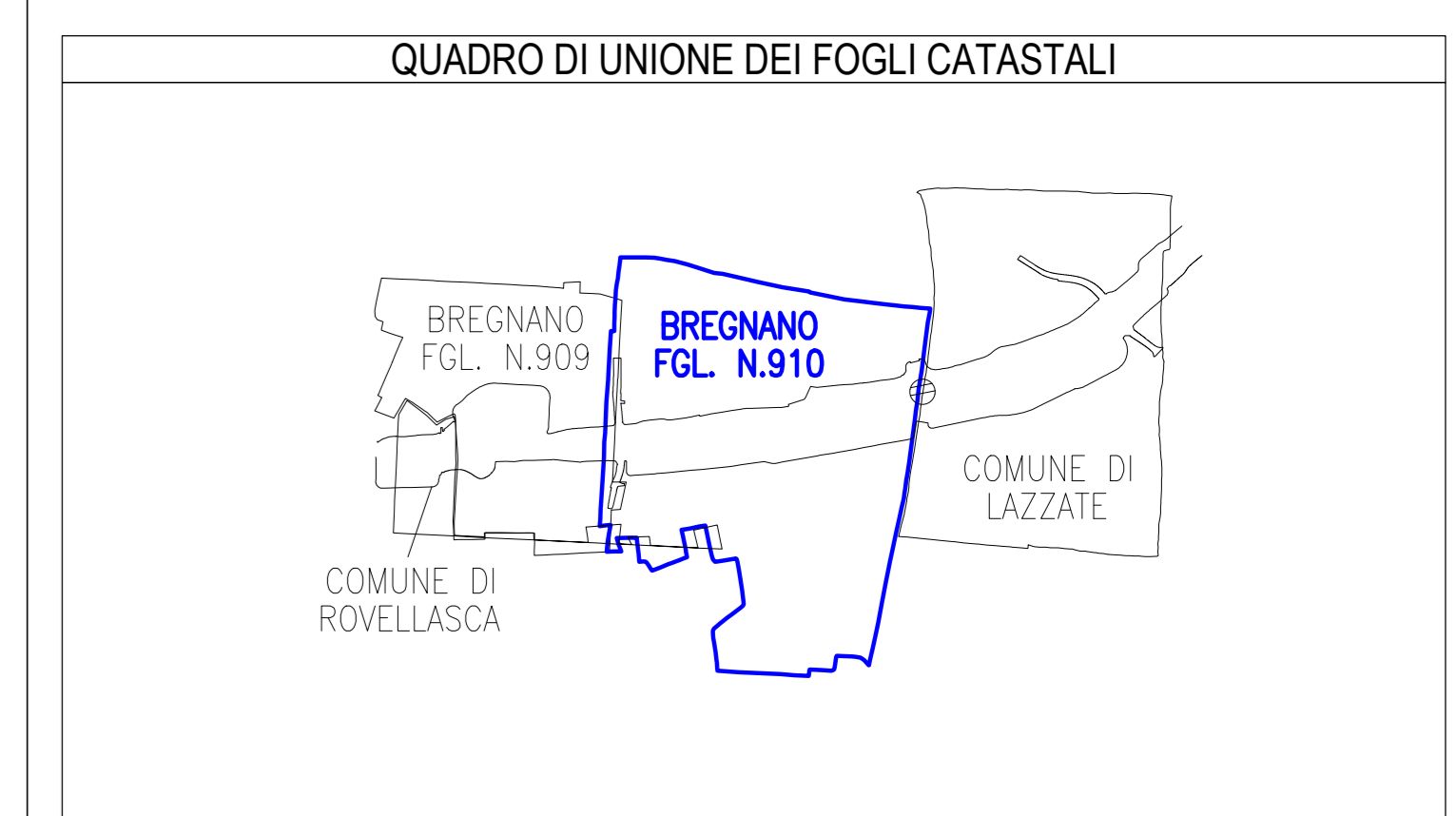
SIMBOLOGIA CIPPI

	CIPPI DI CONFINE	NR. 9
	CIPPI DI CONFINE NON NECESSARI	NR. 16

N.B.: IL NUMERO TOTALE DI CIPPI FA RIFERIMENTO AL FOGLIO CATASTALE

SIMBOLOGIA CATASTALE

Particella catastale	Visita Interpolare	Strada pubblica	Acqua pubblica	Fog. 4/10 ri
Confine di Comune		Confine di Foglio catastale		

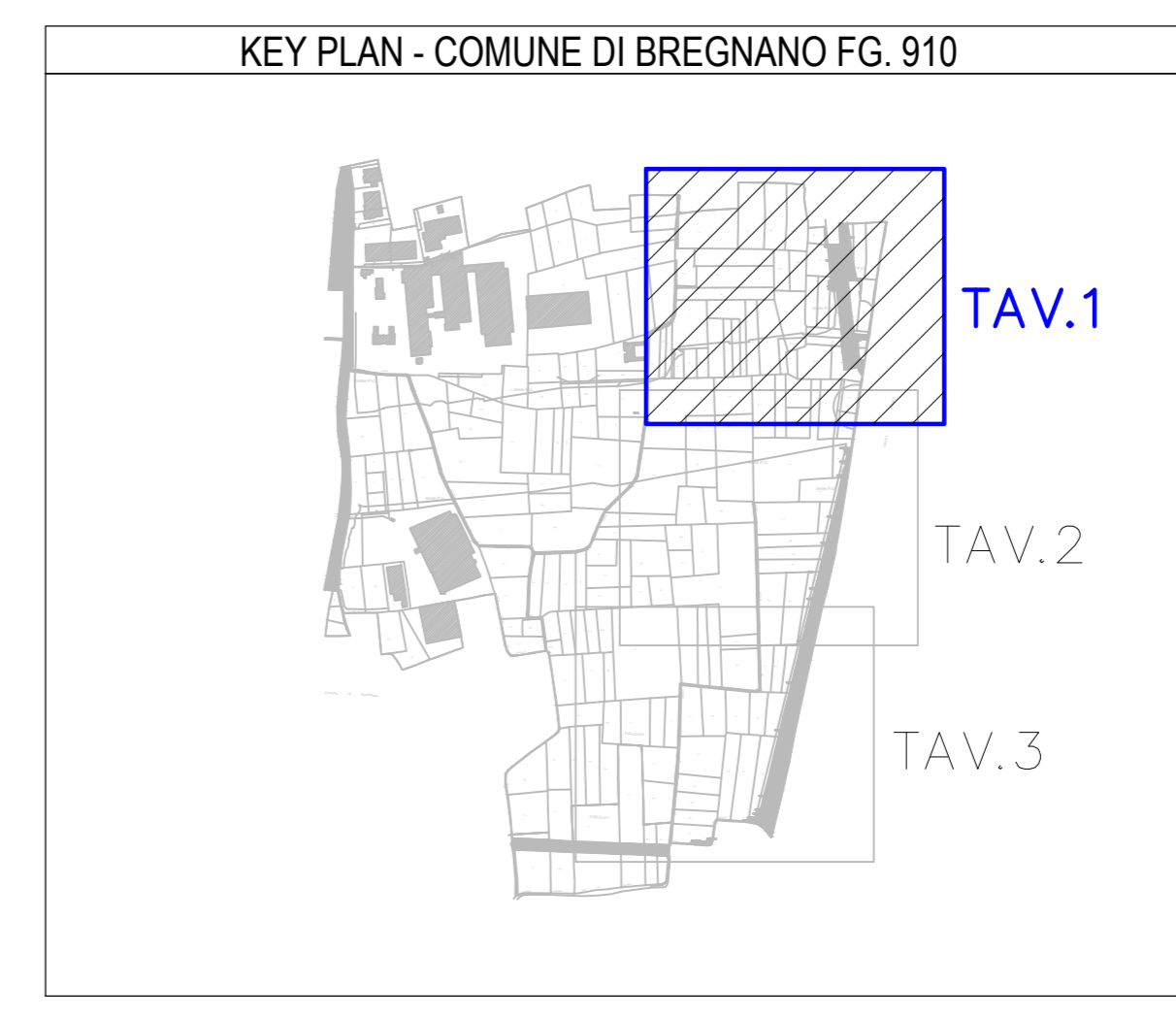


MATRICE DI REVISIONE

REV	DATA	DESCRIZIONE MODIFICA

N.B.: LA TAVOLA SOSTITUISCE QUELLA RELATIVA AL CODICE [] DEL PROGETTO ESECUTIVO

PROVINCIA DI COMO
COMUNE DI BREGNANO
 FOGLIO 910
 SCALA DI 1:500



COLLEGAMENTO AUTOSTRADALE DALMINE - COMO - VARESE - VALICO DEL GAGGIOLO E OPERE AD ESSO CONNESSE
 CODICE CUP: E8180000010004
TRATTE B1, B2, C, D, TRV13-14, GREENWAY
AS BUILT
 ESPROPRI
 CIPPI CHILOMETRICI
 TRCO11 - COMUNE DI BREGNANO FG. 910 TAV.13

IDENTIFICAZIONE ELABORATO CODICE PROGETTO: FIDURTA VARESE	IMPRESA RAGGRUPPAMENTO TEMPORANEO IMPRESE: STRABAG A.S. - ICM S.p.A. - STRABAG S.p.A.
LINEE PRODOTTE LUNTO ZONA OPERA TRATTO D'OPERA AMBITO PROFESSIONISTI REVISIONE	RAGGRUPPAMENTO TEMPORANEO PROGETTISTI Mandatario: ICM S.p.A. Membro: STRABAG S.p.A.
DATA 04/08/2011 04/08/2011	PROGETTISTA - PROGETTO ESECUTIVO DI DETTAGLIO Mandatario: ICM S.p.A. Membro: STRABAG S.p.A.
CONCEDENTE CONCESSIONE AUTOSTRADALE COMASCA	RESPONSABILE DI PROGETTO ED INCARICATO DELL'INTEGRAZIONE PER LE VARESE PRESTAZIONE: Ing. Alberto Cacioppo
CONCESSIONARIO Autopista: Direzione Tecnica Pedemontana: Ing. Giuseppe Sorio Lombarda: Ing. Sabrina Luffato	ELABORAZIONE PROGETTUALE PROGETTISTA: 3TI PROGETTI ITALIA S.p.A.
APPROVATO Autopista: Il Dirigente dei Lavori Pedemontana: Ing. Francesco Giannone Lombarda:	3TI ITALIA S.p.A. DIRETTORE TECNICO Ing. Stefano Invernizzi Coordinatore degli Ingegneri Provincia di Roma n. 20809

Redatto: Donatello Verificato: Serge Approvato: Possati