## COORDINATE TRACCIAMENTO

| NOME CIPPO | EST | NORD |
|---|---|---|
| TRCO11_BREGNANO_FG-910-911-1 | 139525.003 | 245721.160 |
| TRCO11_BREGNANO_FG-910-911-2 | 139540.123 | 245629.477 |
| TRCO11_BREGNANO_FG-910-911-3 | 139507.164 | 245613.625 |
| TRCO11_BREGNANO_FG-910-911-5 | 139500.564 | 245612.993 |
| TRCO11_BREGNANO_FG-910-911-6 | 139499.579 | 245617.573 |
| TRCO11_BREGNANO_FG-910-911-7 | 139501.327 | 245623.290 |
| TRCO11_BREGNANO_FG-910-911-8 | 139500.570 | 245634.835 |
| TRCO11_BREGNANO_FG-910-911-9 | 139534.065 | 245662.036 |
| TRCO11_BREGNANO_FG-910-911-10-A | 139520.3345 | 245353.9810 |
| TRCO11_BREGNANO_FG-910-911-11 | 139494.758 | 245687.243 |
| TRCO11_BREGNANO_FG-910-911-12 | 139515.534 | 245308.584 |
| TRCO11_BREGNANO_FG-910-911-13 | 139506.521 | 245269.021 |
| TRCO11_BREGNANO_FG-910-911-14 | 139494.271 | 245217.950 |
| TRCO11_BREGNANO_FG-910-911-15 | 139478.916 | 245155.076 |
| TRCO11_BREGNANO_FG-910-911-16 | 139464.337 | 245098.200 |
| TRCO11_BREGNANO_FG-910-911-17 | 139449.523 | 245037.177 |
| TRCO11_BREGNANO_FG-910-911-18 | 139429.973 | 244958.505 |
| TRCO11_BREGNANO_FG-910-911-19 | 139412.459 | 244886.807 |
| TRCO11_BREGNANO_FG-910-911-20 | 139488.927 | 245197.767 |
| TRCO11_BREGNANO_FG-910-911-21 | 139382.136 | 244765.643 |
| TRCO11_BREGNANO_FG-910-911-22 | 139483.523 | 245175.866 |
| TRCO11_BREGNANO_FG-910-911-24 | 139362.802 | 244749.133 |
| TRCO11_BREGNANO_FG-910-911-25 | 139304.220 | 244718.483 |
| TRCO11_BREGNANO_FG-910-911-26 | 139278.724 | 244715.487 |
| TRCO11_BREGNANO_FG-910-911-27 | 139278.004 | 244712.400 |

PROVINCIA DI COMO

COMUNE DI BREGNANO

FOGLIO 910

SCALA DI 1:500

## KEY PLAN - COMUNE DI BREGNANO FG. 910

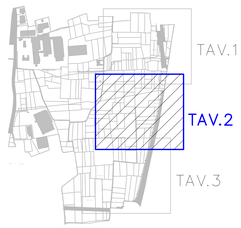


## SIMBOLOGIA DI PIANO PARTICELLARE

| GRUPPO | COLORE | DESCRIZIONE |
|---|---|---|
| ESISTENTE | | STRADE PUBBLICHE |
| | | FERROVIE |
| | | CORSI D'ACQUA |
| ESPROPRI | | AREE DA FRAZIONARE PER SEDE AUTOSTRADA PEDEMONTANA LOMBARDA |
| | | AREE DA FRAZIONARE PER DEVIAZIONE DI STRADE |
| | | AREE DA FRAZIONARE PER DEVIAZIONE DI CORSI D'ACQUA |
| | | AREE DA FRAZIONARE PER OPERE DI MITIGAZIONE AMBIENTALE |

## TRCO11 BREGNANO FG_910 CIPPI IN TOTALE NR. 25

| SIMBOLOGIA CIPPI | | |
|---|---|---|
| | CIPPI DI CONFINE | NR. 9 |
| | CIPPI DI CONFINE NON NECESSARI | NR. 16 |

N.B.: IL NUMERO TOTALE DI CIPPI FA RIFERIMENTO AL FOGLIO CATASTALE

## SIMBOLOGIA CATASTALE

Particella catastale | Viabilità interpoderale | Strada pubblica | Acqua pubblica | Fossi e/o rii

Confine di Comune | Confine di Foglio catastale

## QUADRO DI UNIONE DEI FOGLI CATASTALI

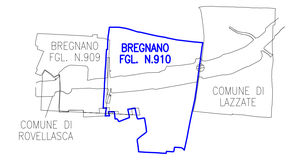


## QUADRO DI UNIONE DELL'OPERA CONNESSA TRCO11

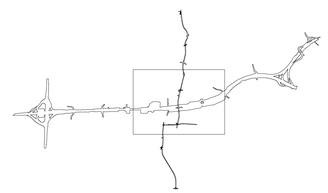

## MATRICE DI REVISIONE

| REV | DATA | DESCRIZIONE MODIFICA |
|---|---|---|
| | | |
| | | |
| | | |
| | | |
| | | |
| | | |

N.B.: LA TAVOLA SOSTITUISCE QUELLA RELATIVA AL CODICE E DEL PROGETTO ESECUTIVO

CONCESSIONI AUTOSTRADALI LOMBARDE — Autostrada Pedemontana Lombarda

COLLEGAMENTO AUTOSTRADALE

DALMINE - COMO - VARESE - VALICO DEL GAGGIOLO E OPERE AD ESSO CONNESSE

CODICE C.U.P. E81B98005150004

**TRATTE B1, B2, C, D, TRVA13+14, GREENWAY**

# AS BUILT

**TRATTA B1**

ESPROPRI

CIPPI CHILOMETRICI

TRCO11 - COMUNE DI BREGNANO FG. 910 TAV.2/3

**IDENTIFICAZIONE ELABORATO**

CODICE PROGETTO: F0010T8

| WBS | | | | | | | | |
|---|---|---|---|---|---|---|---|---|
| FASE PROGETTUALE | LOTTO | ZONA | OPERA | TRATTO OPERA | AMBITO | TIPO ELABORATO | PROGRESSIVO | REVISIONE |
| A | 1 | H02 | GE001 | 0 | CS | PT | 006 | E_01 |

Scala: 1:500

| DATA | DESCRIZIONE | REV |
|---|---|---|
| Agosto 2017 | Emissione | E |
| Settembre 2017 | Rev. struttura APL prot. 9630 del 18.09.17 | E_01 |

**CONCEDENTE**

CONCESSIONI AUTOSTRADALI LOMBARDE

**CONCESSIONARIO**

Autostrada Pedemontana Lombarda

Direttore Tecnico: Ing. Giuseppe Sambo

Referente Tecnico: Ing. Sabina Lattuada

**APPROVATO**

Autostrada Pedemontana Lombarda

Il Direttore dei Lavori: Ing. Francesco Domenico Sarcina

**IMPRESA**

*RAGGRUPPAMENTO TEMPORANEO IMPRESE:*

Mandataria: STRABAG A.G. — Mandante: GLF Grandi Lavori Fincosit S.p.A. — Mandante: ICM S.p.A. — Mandante cooptata: STRABAG S.p.A.

**PROGETTISTA - PROGETTO ESECUTIVO DI DETTAGLIO**

*RAGGRUPPAMENTO TEMPORANEO PROGETTISTI:*

Mandataria: 3TI PROGETTI ITALIA S.p.A. — Mandante: GPI Progettazione e gestione integrata per le infrastrutture — Mandante: Arch. Salvatore Vermiglio

*RESPONSABILE DI PROGETTO ED INCARICATO DELL'INTEGRAZIONE FRA LE VARIE PRESTAZIONI:*

Ing. Alberto Cecchini

**ELABORAZIONE PROGETTUALE**

*PROGETTISTA:*

3TI PROGETTI ITALIA S.p.A

**3TI ITALIA S.p.A.**
ESECUTORE TECNICO
*Ing. Stefano Luca Possati*
Ordine degli Ingegneri
Provincia di Roma n. 20809

Redatto: Donatiello — Verificato: Sorge — Approvato: Possati