COORDINATE TRACCIAMENTO

NOME CIPPO	EST	NORD
TRCO11_BREGNANO_FG-910-911-1	139525.003	245721.160
TRCO11_BREGNANO_FG-910-911-2	139540.123	245629.477
TRCO11_BREGNANO_FG-910-911-3	139507.164	245613.625
TRCO11_BREGNANO_FG-910-911-5	139500.564	245612.993
TRCO11_BREGNANO_FG-910-911-6	139499.579	245617.573
TRCO11_BREGNANO_FG-910-911-7	139501.327	245623.290
TRCO11_BREGNANO_FG-910-911-8	139500.570	245634.835
TRCO11_BREGNANO_FG-910-911-9	139534.065	245662.036
TRCO11_BREGNANO_FG-910-911-10 A	139520.3345	245353.9810
TRCO11_BREGNANO_FG-910-911-11	139494.758	245687.243
TRCO11_BREGNANO_FG-910-911-12	139515.534	245308.584
TRCO11_BREGNANO_FG-910-911-13	139506.521	245269.021
TRCO11_BREGNANO_FG-910-911-14	139494.271	245217.950
TRCO11_BREGNANO_FG-910-911-15	139478.916	245155.076
TRCO11_BREGNANO_FG-910-911-16	139464.337	245098.200
TRCO11_BREGNANO_FG-910-911-17	139449.523	245037.177
TRCO11_BREGNANO_FG-910-911-18	139429.973	244958.505
TRCO11_BREGNANO_FG-910-911-19	139412.459	244886.807
TRCO11_BREGNANO_FG-910-911-20	139488.927	245197.767
TRCO11_BREGNANO_FG-910-911-21	139382.136	244765.643
TRCO11_BREGNANO_FG-910-911-22	139483.523	245175.866
TRCO11_BREGNANO_FG-910-911-24	139362.802	244749.133
TRCO11_BREGNANO_FG-910-911-25	139304.220	244718.483
TRCO11_BREGNANO_FG-910-911-26	139278.724	244715.487
TRCO11_BREGNANO_FG-910-911-27	139278.004	244712.400

PROVINCIA DI COMO

COMUNE DI BREGNANO

FOGLIO 910

SCALA DI 1:500

KEY PLAN - COMUNE DI BREGNANO FG. 910

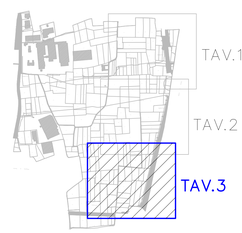

SIMBOLOGIA DI PIANO PARTICELLARE

GRUPPO	COLORE	DESCRIZIONE
ESISTENTE		STRADE PUBBLICHE
		FERROVIE
		CORSI D'ACQUA
ESPROPRI		AREE DA FRAZIONARE PER SEDE AUTOSTRADA PEDEMONTANA LOMBARDA
		AREE DA FRAZIONARE PER DEVIAZIONE DI STRADE
		AREE DA FRAZIONARE PER DEVIAZIONE DI CORSI D'ACQUA
		AREE DA FRAZIONARE PER OPERE DI MITIGAZIONE AMBIENTALE

TRCO11 BREGNANO FG_910 CIPPI IN TOTALE NR. 25

SIMBOLOGIA CIPPI		
✦	CIPPI DI CONFINE	NR. 9
✦	CIPPI DI CONFINE NON NECESSARI	NR. 16

N.B.: IL NUMERO TOTALE DI CIPPI FA RIFERIMENTO AL FOGLIO CATASTALE

SIMBOLOGIA CATASTALE

Particella catastale	Viabilità interpoderale	Strada pubblica	Acqua pubblica	Fossi n/o ru
Confine di Comune		Confine di Foglio catastale		

QUADRO DI UNIONE DEI FOGLI CATASTALI

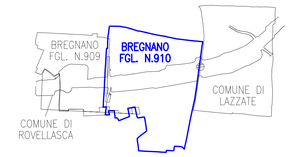

QUADRO DI UNIONE DELL'OPERA CONNESSA TRCO11

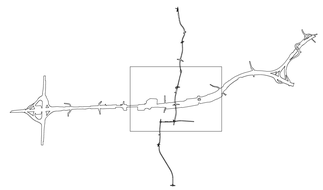

MATRICE DI REVISIONE

REV	DATA	DESCRIZIONE MODIFICA

N.B.: LA TAVOLA SOSTITUISCE QUELLA RELATIVA AL CODICE E DEL PROGETTO ESECUTIVO

CONCESSIONI AUTOSTRADALI LOMBARDE — Autostrada Pedemontana Lombarda

COLLEGAMENTO AUTOSTRADALE
DALMINE - COMO - VARESE - VALICO DEL GAGGIOLO E OPERE AD ESSO CONNESSE

CODICE C.U.P. E81B99005150004

TRATTE B1, B2, C, D, TRVA13+14, GREENWAY

AS BUILT

TRATTA B1

ESPROPRI

CIPPI CHILOMETRICI

TRCO 11 - COMUNE DI BREGNANO FG. 910 TAV.3/3

IDENTIFICAZIONE ELABORATO

CODICE PROGETTO: F00107B

WBS							
FASE PROGETTUALE	LOTTO	ZONA	OPERA	TRATTO D'OPERA	ASPETTO	TIPO ELABORATO	PROGRESSIVO	REVISIONE
A	1	H02	GE001	0	E5	P1	02	E 01

Scala: 1:50

DATA	DESCRIZIONE	REV
Agosto 2017	Emissione	E
Settembre 2017	Rev. skyline N°5, prot. 9630 del 18.09.17	E 01

CONCEDENTE

CONCESSIONI AUTOSTRADALI LOMBARDE

CONCESSIONARIO

Autostrada Pedemontana Lombarda — Direttore Tecnico: Ing. Giuseppe Sambo; Responsabile Tecnico: Ing. Sabina Lattuada

APPROVATO

Autostrada Pedemontana Lombarda — Il Direttore dei Lavori: Ing. Francesco Domanico

IMPRESA

RAGGRUPPAMENTO TEMPORANEO IMPRESE:

Mandataria	Mandante	Mandante	Mandante cooptata
STRABAG A.G.	GLF Grandi Lavori Fincosit S.p.A.	ICM S.p.A.	STRABAG S.p.A.

PROGETTISTA - PROGETTO ESECUTIVO DI DETTAGLIO

RAGGRUPPAMENTO TEMPORANEO PROGETTISTI:

Mandataria	Mandante	Mandante	Mandante
3TI PROGETTI ITALIA società consortile per azioni S.c.p.A.	GPProgetti s.r.l. società di ingegneria		Arch. Salvatore Vermiglio

RESPONSABILE DI PROGETTO ED INCARICATO DELL'INTEGRAZIONE FRA LE VARIE PRESTAZIONI:

Ing. Alberto Cecchini

ELABORAZIONE PROGETTUALE

PROGETTISTA:

3TI PROGETTI ITALIA S.p.A

3TI ITALIA S.p.A.
ESECUTORE TECNICO
Ing. Stefano Luca Possati
Ordine degli Ingegneri
Provincia di Roma n. 20809

Redatto: Donatiello — Verificato: Sorge — Approvato: Possati