COORDINATE TRACCIAMENTO

NOME CIPPO	EST	NORD
TRCO11_LAZZATE_FG_1-1	189575.823	246066.452
TRCO11_LAZZATE_FG_1-2	189590.063	246056.553
TRCO11_LAZZATE_FG_1-3	189606.926	246043.275
TRCO11_LAZZATE_FG_1-4	189646.042	246012.078
TRCO11_LAZZATE_FG_1-5	189645.050	246010.207
TRCO11_LAZZATE_FG_1-6	189681.377	245982.719
TRCO11_LAZZATE_FG_1-7	189672.180	245967.589
TRCO11_LAZZATE_FG_1-8	189658.549	245976.737
TRCO11_LAZZATE_FG_1-9	189647.609	245983.847
TRCO11_LAZZATE_FG_1-10	189649.019	246007.106
TRCO11_LAZZATE_FG_1-11	189621.089	245997.865
TRCO11_LAZZATE_FG_1-12	189605.825	246006.053
TRCO11_LAZZATE_FG_1-13	189590.758	246016.375
TRCO11_LAZZATE_FG_1-14	189623.572	246029.843
TRCO11_LAZZATE_FG_1-15	189564.964	246033.720
TRCO11_LAZZATE_FG_1-16	189673.450	245988.851

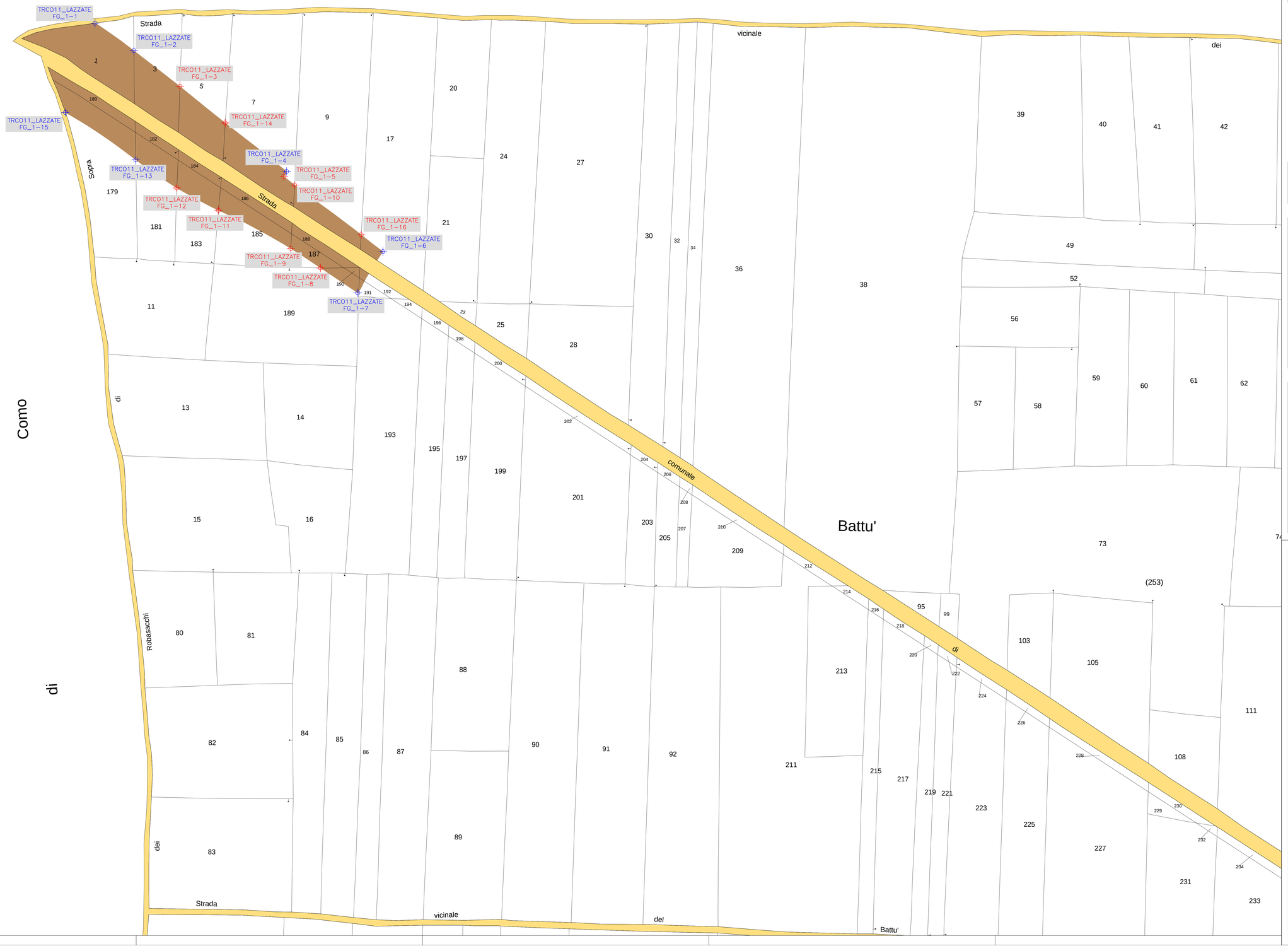

N

PROVINCIA DI MONZA E BRIANZA

COMUNE DI LAZZATE

FOGLIO 1

SCALA DI 1:500

KEY PLAN - COMUNE DI LAZZATE FG. 1

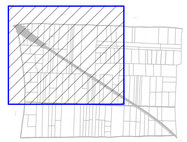

SIMBOLOGIA DI PIANO PARTICELLARE

GRUPPO	COLORE	DESCRIZIONE
ESISTENTE		STRADE PUBBLICHE
		FERROVIE
		CORSI D'ACQUA
ESPROPRI		AREE DA FRAZIONARE PER SEDE AUTOSTRADA PEDEMONTANA LOMBARDA
		AREE DA FRAZIONARE PER DEVIAZIONE DI STRADE
		AREE DA FRAZIONARE PER DEVIAZIONE DI CORSI D'ACQUA
		AREE DA FRAZIONARE PER OPERE DI MITIGAZIONE AMBIENTALE

TRCO11 LAZZATE FG_1 CIPPI IN TOTALE NR. 16

SIMBOLOGIA CIPPI		
	CIPPI DI CONFINE	NR. 7
	CIPPI DI CONFINE NON NECESSARI	NR. 9

N.B.: IL NUMERO TOTALE DI CIPPI FA RIFERIMENTO AL FOGLIO CATASTALE

SIMBOLOGIA CATASTALE

Particella catastale	Viabilità interpoderale	Strada pubblica	Acqua pubblica	Fossi e/o ciglio
Confine di Comune		Confine di Foglio catastale		

QUADRO DI UNIONE DEI FOGLI CATASTALI

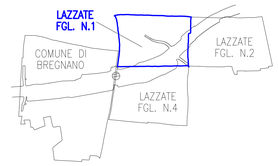

QUADRO DI UNIONE DELLA TRATTA B1 E DELL'OPERA CONNESSA TRCO11

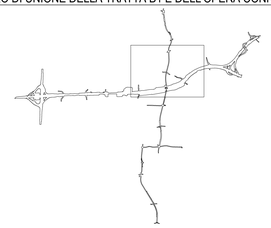

MATRICE DI REVISIONE

REV	DATA	DESCRIZIONE MODIFICA

N.B.: LA TAVOLA SOSTITUISCE QUELLA RELATIVA AL CODICE E DEL PROGETTO ESECUTIVO

CONCESSIONI AUTOSTRADALI LOMBARDE — Autostrada Pedemontana Lombarda

COLLEGAMENTO AUTOSTRADALE
DALMINE - COMO - VARESE - VALICO DEL GAGGIOLO E OPERE AD ESSO CONNESSE

CODICE C.U.P. E81B99001000004

TRATTE B1, B2, C, D, TRVA13+14, GREENWAY

AS BUILT

TRATTA B1

ESPROPRI

CIPPI CHILOMETRICI

TRCO11 - COMUNE DI LAZZATE FG. 1

IDENTIFICAZIONE ELABORATO

CODICE PROGETTO: F001078

WBS								
FASE PROGETTUALE	LOTTO	ZONA	OPERA	TRATTO/OPERA	AMBITO	TIPO ELABORATO	PROGRESSIVO	REVISIONE
A	1	H02	GE001	0	ES	PT	009	E_01

Scala: 1:500

DATA	DESCRIZIONE	REV
Agosto 2017	Emissione	E
Settembre 2017	Rev. istruttoria APL prot. 9639 del 18.09.17	E_01

CONCEDENTE

CONCESSIONI AUTOSTRADALI LOMBARDE

CONCESSIONARIO

Autostrada Pedemontana Lombarda — Direttore Tecnico: Ing. Giuseppe Sambo; Referente Tecnico: Ing. Sabina Lattuada

APPROVATO

Autostrada Pedemontana Lombarda — Il Direttore dei Lavori: Ing. Francesco Domenico Sarzilla

IMPRESA

RAGGRUPPAMENTO TEMPORANEO IMPRESE:

Mandataria	Mandante	Mandante	Mandante cooptata
STRABAG A.G.	GLF Grandi Lavori Fincosit S.p.A.	ICM S.p.A.	STRABAG S.p.A.

PROGETTISTA – PROGETTO ESECUTIVO DI DETTAGLIO

RAGGRUPPAMENTO TEMPORANEO PROGETTISTI:

Mandataria	Mandante	Mandante	Mandante
3TI progetti Italia	GPI	Consorzio Cooperative Costruzioni	Arch. Salvatore Vermiglio

RESPONSABILE DI PROGETTO ED INCARICATO DELL'INTEGRAZIONE FRA LE VARIE PRESTAZIONI:

Ing. Alberto Cecchini

ELABORAZIONE PROGETTUALE

PROGETTISTA:

3TI PROGETTI ITALIA S.p.A

3TI ITALIA S.p.A.
DIRETTORE TECNICO
Ing. Stefano Luca Possati
Ordine degli Ingegneri
Provincia di Roma n. 20899

Redatto: Donatello — Verificato: Sorge — Approvato: Possati