

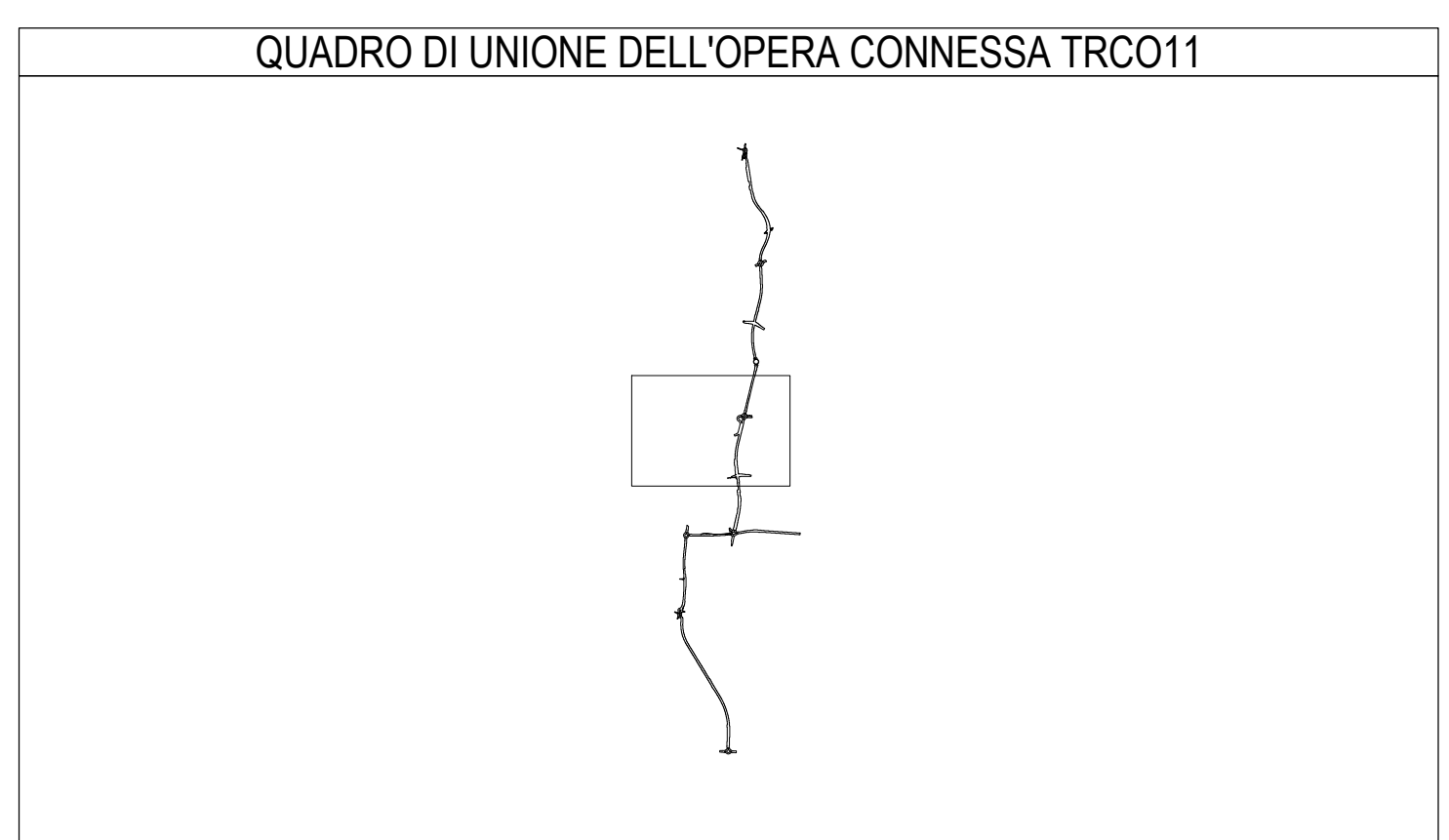
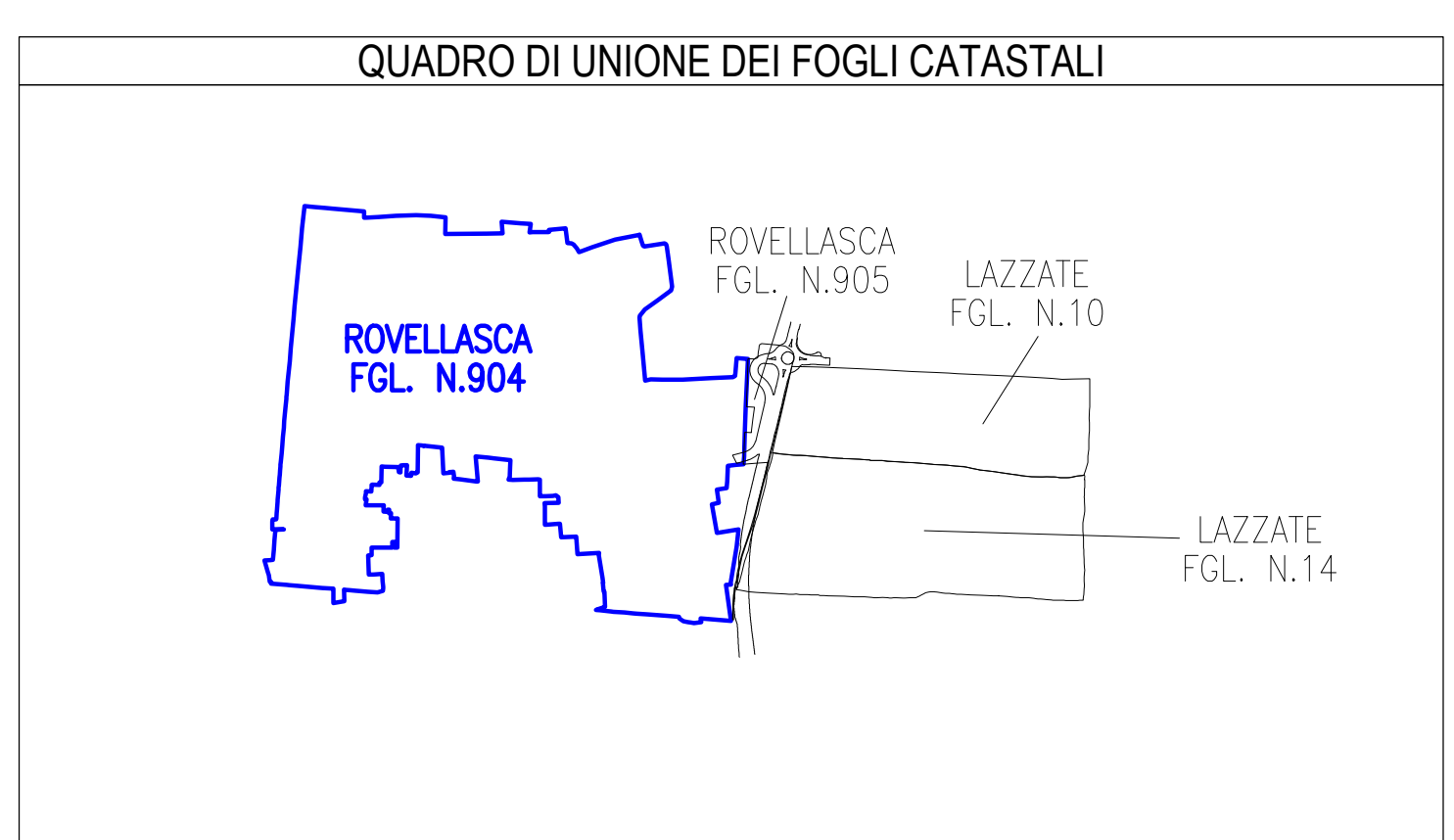
SIMBOLOGIA DI PIANO PARTICELLARE		
GRUPPO	COLORE	DESCRIZIONE
ESISTENZE		STRADE PUBBLICHE
		FERROVIE
		CORSI D'ACQUA
ESPROPRI		AREE DA FRAZIONARE PER SEDE AUTOSTRADA PEDEMONTANA LOMBARDA
		AREE DA FRAZIONARE PER DEVIAZIONE DI STRADE
		AREE DA FRAZIONARE PER DEVIAZIONE DI CORSI D'ACQUA
		AREE DA FRAZIONARE PER OPERE DI MITIGAZIONE AMBIENTALE

TRCO11 ROVELLASCA FG_904 CIPPI IN TOTALE NR. 19

SIMBOLOGIA CIPPI		
	CIPPI DI CONFINE	NR. 9
	CIPPI DI CONFINE NON NECESSARI	NR. 10

N.B.: IL NUMERO TOTALE DI CIPPI FA RIFERIMENTO AL FOGLIO CATASTALE

SIMBOLOGIA CATASTALE					
	Particella catastale		Confine di Comune		Confine di Foglio catastale
	Visita Interpolare		Strada pubblica		Acqui pubblica
	Fogli 4/5 e 11				

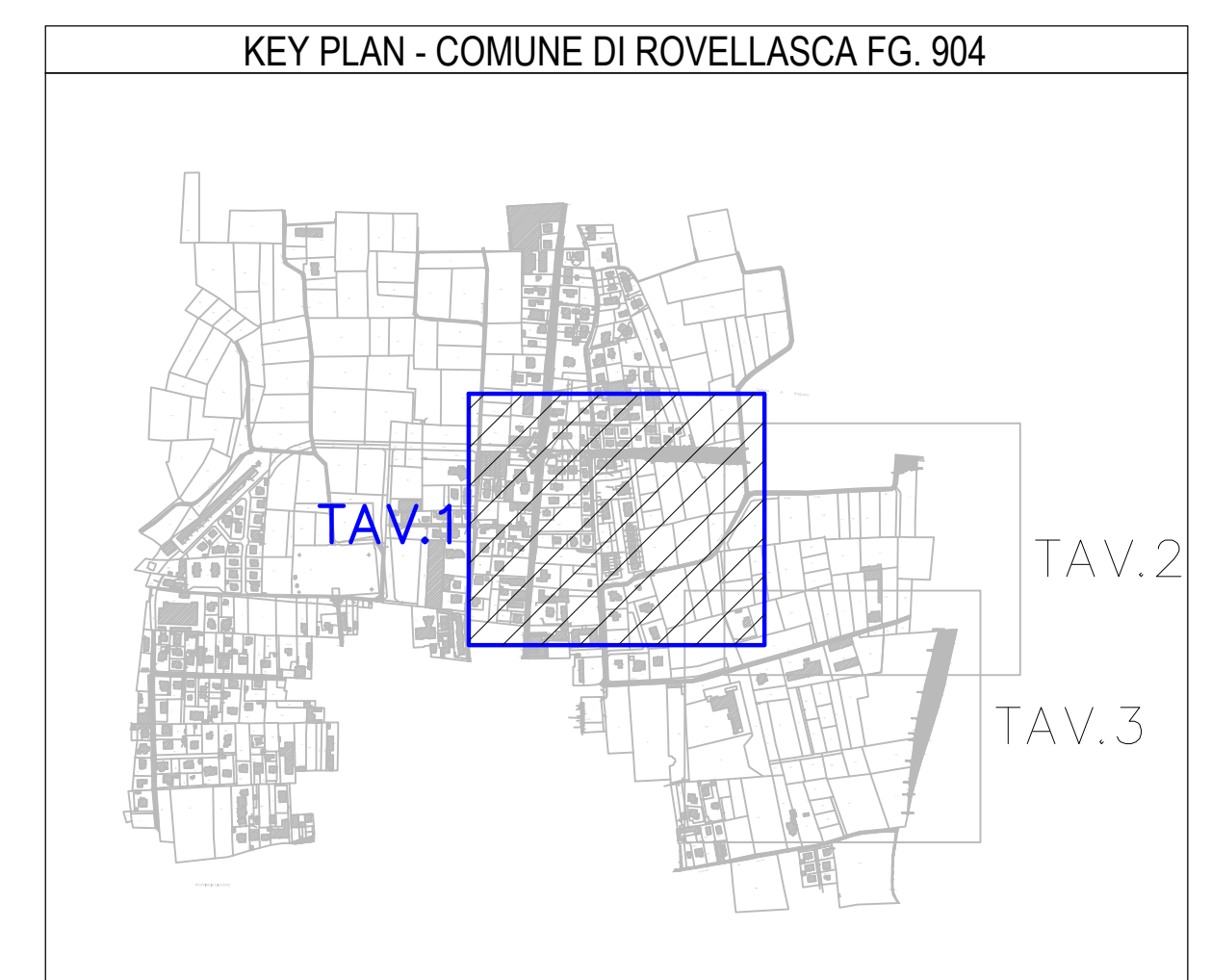


MATRICE DI REVISIONE		
REV	DATA	DESCRIZIONE MODIFICA

N.B.: LA TAVOLA SOSTITUISCE QUELLA RELATIVA AL CODICE [] DEL PROGETTO ESECUTIVO

COLLEGAMENTO AUTOSTRADALE DALMINE - COMO - VARESE - VALICO DEL GAGGIOLO E OPERE AD ESSO CONNESSE
TRATTE B1, B2, C, D, TRV13-14, GREENWAY AS BUILT
TRATTA B1
ESPROPRI
 CIPPI CHILOMETRICI
 TRCO11 - COMUNE DI ROVELLASCA FG. 904 TAV.1/3

INDENTIFICAZIONE ELABORATO CODICE PROGETTO: FIDRTR VARIANTE	IMPRESA RAGGRUPPAMENTO TEMPORANEO IMPRESE: STRABAG A.S. - ICM S.p.A. - STRABAG S.p.A.
DATA 04/08/2011 04/08/2011	PROGETTISTA - PROGETTO ESECUTIVO DI DETTAGLIO RAGGRUPPAMENTO TEMPORANEO PROGETTISTI: 3TI PROGETTISTI S.p.A.
CONCEDENTE CONCESSIONARIA AUTOSTRADALE COMITATO	RESPONSABILE DI PROGETTO ED INCARICATO DELL'INTEGRAZIONE PER LE VARESE Ing. Roberto Carozzi
CONCESSIONARIO Autopista - Direzione Lavori Autopista - Direzione Tecnica Autopista - Direzione Tecnica	ELABORAZIONE PROGETTUALE 3TI PROGETTISTI S.p.A. 3TI ITALIA S.p.A. DIRETTORE TECNICO Ing. Stefano Invernizzi Coordinatore degli Interventi Provincia di Roma n. 20809



COORDINATE TRACCIAMENTO			
LINEA CIPPO	NOME CIPPO	EST	NORD
TRCO11	ROVELLASCA FG. 904-1	1388613.100	244726.882
TRCO11	ROVELLASCA FG. 904-5	1388612.471	244723.697
TRCO11	ROVELLASCA FG. 904-12	138876.598	244718.332
TRCO11	ROVELLASCA FG. 904-13	138878.217	244701.202
TRCO11	ROVELLASCA FG. 904-21	138899.994	244705.776
TRCO11	ROVELLASCA FG. 904-25	138866.897	244705.727
TRCO11	ROVELLASCA FG. 904-28	138832.514	244706.811
TRCO11	ROVELLASCA FG. 904-29	138831.042	244704.420
TRCO11	ROVELLASCA FG. 904-30	138828.615	244704.293
TRCO11	ROVELLASCA FG. 904-31	138827.186	244707.497
TRCO11	ROVELLASCA FG. 904-32	138800.282	244711.505
TRCO11	ROVELLASCA FG. 904-33	138797.558	244711.527
TRCO11	ROVELLASCA FG. 904-36	138781.158	244731.674
TRCO11	ROVELLASCA FG. 904-37	139262.314	244691.786
TRCO11	ROVELLASCA FG. 904-41	139212.217	244684.663
TRCO11	ROVELLASCA FG. 904-42	139247.839	244637.037
TRCO11	ROVELLASCA FG. 904-45	139253.221	244204.665
TRCO11	ROVELLASCA FG. 904-46	139259.810	244215.793
TRCO11	ROVELLASCA FG. 904-51	139266.510	244427.850

PROVINCIA DI COMO
 COMUNE DI ROVELLASCA
 FOGLIO 904
 SCALA DI 1:500