COORDINATE TRACCIAMENTO

NOME CIPPO	EST	NORD
TRCO11-ROVELLASCA_FG_904-1	138863.140	244726.882
TRCO11-ROVELLASCA_FG_904-5	138892.471	244723.697
TRCO11-ROVELLASCA_FG_904-12	138976.398	244724.332
TRCO11-ROVELLASCA_FG_904-13	138978.257	244701.202
TRCO11-ROVELLASCA_FG_904-21	138899.994	244705.776
TRCO11-ROVELLASCA_FG_904-25	138866.897	244705.727
TRCO11-ROVELLASCA_FG_904-28	138832.514	244706.811
TRCO11-ROVELLASCA_FG_904-29	138831.042	244704.420
TRCO11-ROVELLASCA_FG_904-30	138828.655	244704.259
TRCO11-ROVELLASCA_FG_904-31	138827.186	244707.497
TRCO11-ROVELLASCA_FG_904-32	138800.282	244711.505
TRCO11-ROVELLASCA_FG_904-33	138787.058	244711.527
TRCO11-ROVELLASCA_FG_904-36	138783.158	244715.476
TRCO11-ROVELLASCA_FG_904-37	139262.314	244691.786
TRCO11-ROVELLASCA_FG_904-41	139231.517	244684.660
TRCO11-ROVELLASCA_FG_904-42	139247.639	244127.037
TRCO11-ROVELLASCA_FG_904-45	139253.221	244204.665
TRCO11-ROVELLASCA_FG_904-46	139259.010	244251.759
TRCO11-ROVELLASCA_FG_904-51	139298.510	244427.850

SIMBOLOGIA DI PIANO PARTICELLARE

GRUPPO	COLORE	DESCRIZIONE
ESISTENTE		STRADE PUBBLICHE
		FERROVIE
		CORSI D'ACQUA
ESPROPRI		AREE DA FRAZIONARE PER SEDE AUTOSTRADA PEDEMONTANA LOMBARDA
		AREE DA FRAZIONARE PER DEVIAZIONE DI STRADE
		AREE DA FRAZIONARE PER DEVIAZIONE DI CORSI D'ACQUA
		AREE DA FRAZIONARE PER OPERE DI MITIGAZIONE AMBIENTALE

TRCO11 ROVELLASCA FG_904 CIPPI IN TOTALE NR. 19

SIMBOLOGIA CIPPI		
✦	CIPPI DI CONFINE	NR. 9
✦	CIPPI DI CONFINE NON NECESSARI	NR. 10

N.B.: IL NUMERO TOTALE DI CIPPI FA RIFERIMENTO AL FOGLIO CATASTALE

SIMBOLOGIA CATASTALE

Particella catastale	Viabilità interpoderale	Strada pubblica	Acqua pubblica	Fossi a/o ri
Confine di Comune		Confine di Foglio catastale		

QUADRO DI UNIONE DEI FOGLI CATASTALI

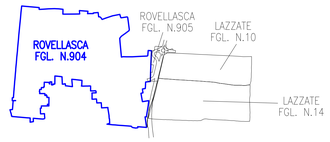

QUADRO DI UNIONE DELL'OPERA CONNESSA TRCO11

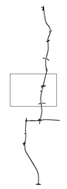

MATRICE DI REVISIONE

REV	DATA	DESCRIZIONE MODIFICA

N.B.: LA TAVOLA SOSTITUISCE QUELLA RELATIVA AL CODICE E DEL PROGETTO ESECUTIVO

CONCESSIONI AUTOSTRADALI LOMBARDE — Autostrada Pedemontana Lombarda

COLLEGAMENTO AUTOSTRADALE
DALMINE - COMO - VARESE - VALICO DEL GAGGIOLO E OPERE AD ESSO CONNESSE
CODICE C.U.P. E81B99001000004
TRATTE B1, B2, C, D, TRVA13+14, GREENWAY

AS BUILT

TRATTA B1
ESPROPRI
CIPPI CHILOMETRICI
TRCO11 - COMUNE DI ROVELLASCA FG. 904 TAV.2/3

PROVINCIA DI COMO
COMUNE DI ROVELLASCA
FOGLIO 904
SCALA DI 1:500

KEY PLAN - COMUNE DI ROVELLASCA FG. 904

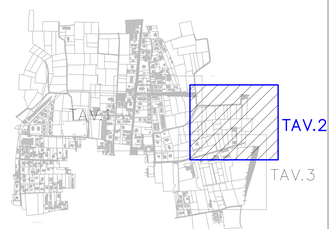

IDENTIFICAZIONE ELABORATO

CODICE PROGETTO: F001078

FASE PROGETTUALE	WBS LOTTO	WBS ZONA	WBS OPERA	WBS TRATTO/OPERA	WBS AMBITO	WBS TIPO ELABORATO	WBS PROGRESSIVO	WBS REVISIONE
A	1	H02	GE001	0	ES	P1	014	E_01

Scala: 1:500

DATA	DESCRIZIONE	REV
Agosto 2017	Emissione	E
Settembre 2017	Rev. struttura API, prot. 9639 del 18.09.17	E_01

IMPRESA

RAGGRUPPAMENTO TEMPORANEO IMPRESE:

Mandataria: STRABAG A.G. — Mandante: GLF Grandi Lavori Fincosit S.p.A. — Mandante: ICM S.p.A. — Mandante cooptata: STRABAG S.p.A.

PROGETTISTA - PROGETTO ESECUTIVO DI DETTAGLIO

RAGGRUPPAMENTO TEMPORANEO PROGETTISTI:

Mandataria: 3TI progetti Italia S.p.A. — Mandante: GP Ingegneria — Mandante: Ing. Alberto Cecchini — Mandante: Arch. Salvatore Vermiglio

RESPONSABILE DI PROGETTO ED INCARICATO DELL'INTEGRAZIONE FRA LE VARIE PRESTAZIONI:
Ing. Alberto Cecchini

CONCEDENTE

CONCESSIONI AUTOSTRADALI LOMBARDE

CONCESSIONARIO

Autostrada Pedemontana Lombarda
Direttore Tecnico: Ing. Giuseppe Sambo
Referente Tecnico: Ing. Sabino Lattuada

APPROVATO

Autostrada Pedemontana Lombarda
Il Direttore dei Lavori: Ing. Francesco Domenico

ELABORAZIONE PROGETTUALE

PROGETTISTA:
3TI PROGETTI ITALIA S.p.A

3TI ITALIA S.p.A.
DIRETTORE TECNICO
Ing. Stefano Luca Passati
Ordine degli Ingegneri
Provincia di Roma n. 20809

Redatto: Donatello — Verificato: Sorge — Approvato: Possati