SIMBOLOGIA DI PIANO PARTICELLARE

GRUPPO	COLORE	DESCRIZIONE
ESISTENTE		STRADE PUBBLICHE
		FERROVIE
		CORSI D'ACQUA
ESPROPRI		AREE DA FRAZIONARE PER SEDE AUTOSTRADA PEDEMONTANA LOMBARDA
		AREE DA FRAZIONARE PER DEVIAZIONE DI STRADE
		AREE DA FRAZIONARE PER DEVIAZIONE DI CORSI D'ACQUA
		AREE DA FRAZIONARE PER OPERE DI MITIGAZIONE AMBIENTALE

TRCO11 ROVELLASCA FG_908 CIPPI IN TOTALE NR. 22

SIMBOLOGIA CIPPI		
✦	CIPPI DI CONFINE	NR. 10
✦	CIPPI DI CONFINE NON NECESSARI	NR. 12

N.B.: IL NUMERO TOTALE DI CIPPI FA RIFERIMENTO AL FOGLIO CATASTALE

SIMBOLOGIA CATASTALE

Particella catastale	Viabilità interpoderale	Strada pubblica	Acqua pubblica	Fossi a/c ra
Confine di Comune		Confine di Foglio catastale		

QUADRO DI UNIONE DEI FOGLI CATASTALI

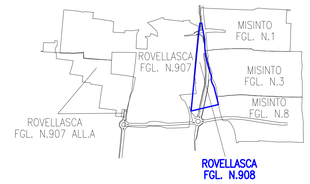

QUADRO DI UNIONE DELL'OPERA CONNESSA TRCO11

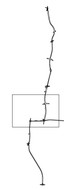

COORDINATE TRACCIAMENTO

NOME CIPPO	EST	NORD
TRCO11_ROVELLASCA_FG-908-1	139248.160	243857.413
TRCO11_ROVELLASCA_FG-908-2	139253.472	243859.326
TRCO11_ROVELLASCA_FG-908-3	139265.230	243863.394
TRCO11_ROVELLASCA_FG-908-4	139251.721	243819.853
TRCO11_ROVELLASCA_FG-908-8	139268.172	243806.822
TRCO11_ROVELLASCA_FG-908-11	139273.165	243792.172
TRCO11_ROVELLASCA_FG-908-13	139275.699	243779.259
TRCO11_ROVELLASCA_FG-908-14	139285.102	243647.826
TRCO11_ROVELLASCA_FG-908-15	139289.179	243605.529
TRCO11_ROVELLASCA_FG-908-17	139290.547	243591.969
TRCO11_ROVELLASCA_FG-908-21	139293.736	243549.973
TRCO11_ROVELLASCA_FG-908-24	139295.914	243509.396
TRCO11_ROVELLASCA_FG-908-26	139296.361	243479.708
TRCO11_ROVELLASCA_FG-908-30	139293.586	243440.874
TRCO11_ROVELLASCA_FG-908-31	139293.660	243435.678
TRCO11_ROVELLASCA_FG-908-35	139284.147	243342.038
TRCO11_ROVELLASCA_FG-908-37	139322.067	243346.133
TRCO11_ROVELLASCA_FG-908-38	139327.487	243385.950
TRCO11_ROVELLASCA_FG-908-41	139331.554	243445.549
TRCO11_ROVELLASCA_FG-908-43	139332.830	243479.275
TRCO11_ROVELLASCA_FG-908-44	139334.377	243483.186
TRCO11_ROVELLASCA_FG-908-46	139334.037	243513.795
TRCO11_ROVELLASCA_FG-908-47	139333.866	243526.628

N

PROVINCIA DI COMO

COMUNE DI ROVELLASCA

FOGLIO 908

SCALA DI 1:500

KEY PLAN - COMUNE DI ROVELLASCA FG. 908

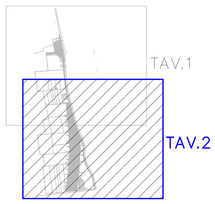

MATRICE DI REVISIONE

REV	DATA	DESCRIZIONE MODIFICA

N.B.: LA TAVOLA SOSTITUISCE QUELLA RELATIVA AL CODICE E DEL PROGETTO ESECUTIVO

CONCESSIONI AUTOSTRADALI LOMBARDE — Autostrada Pedemontana Lombarda

COLLEGAMENTO AUTOSTRADALE
DALMINE - COMO - VARESE - VALICO DEL GAGGIOLO E OPERE AD ESSO CONNESSE
CODICE C.U.P. F11B08002700007

TRATTE B1, B2, C, D, TRVA13+14, GREENWAY

AS BUILT

TRATTA B1

ESPROPRI
CIPPI CHILOMETRICI
TRCO11 - COMUNE DI ROVELLASCA FG. 908 TAV.2/2

IDENTIFICAZIONE ELABORATO

CODICE PROGETTO: F001078

WBS								
FASE PROGETTUALE	LOTTO	ZONA	OPERA	TRATTO/OPERA	AMBITO	TIPO ELABORATO	PROGRESSIVO	REVISIONE
A	1	R2	GE001	0	ES	PT	G5	E_01

Scala: 1:500

DATA	DESCRIZIONE	REV
Agosto 2017	Emissione	E
Settembre 2017	Rev. strutture APL prot. 9620 del 18.09.17	E_01

CONCEDENTE

CONCESSIONI AUTOSTRADALI LOMBARDE

CONCESSIONARIO

Autostrada Pedemontana Lombarda — Direttore Tecnico: Ing. Giuseppe Sambo; Referente Tecnico: Ing. Sabina Lattuada

APPROVATO

Autostrada Pedemontana Lombarda — Il Direttore dei Lavori: Ing. Francesco Domenico

IMPRESA

RAGGRUPPAMENTO TEMPORANEO IMPRESE:

Mandataria	Mandante	Mandante	Mandante cooptata
STRABAG A.G.	GLF Grandi Lavori Fincosit S.p.A.	ICM S.p.A.	STRABAG S.p.A.

PROGETTISTA - PROGETTO ESECUTIVO DI DETTAGLIO

RAGGRUPPAMENTO TEMPORANEO PROGETTISTI:

Mandataria	Mandante	Mandante	Mandante
3TI PROGETTI ITALIA	GP Progettazione	ICM	Arch. Salvatore Venuto

RESPONSABILE DI PROGETTO ED INCARICATO DELL'INTEGRAZIONE FRA LE VARIE PRESTAZIONI:
Ing. Alberto Cecchini

ELABORAZIONE PROGETTUALE

PROGETTISTA:
3TI PROGETTI ITALIA S.p.A

3TI ITALIA S.p.A.
DIRETTORE TECNICO
Ing. Stefano Luca Passati
Ordine degli Ingegneri
Provincia di Roma n. 20809

Redatto: Doratello — Verificato: Sorge — Approvato: Possati