

COORDINATE TRACCIAMENTO

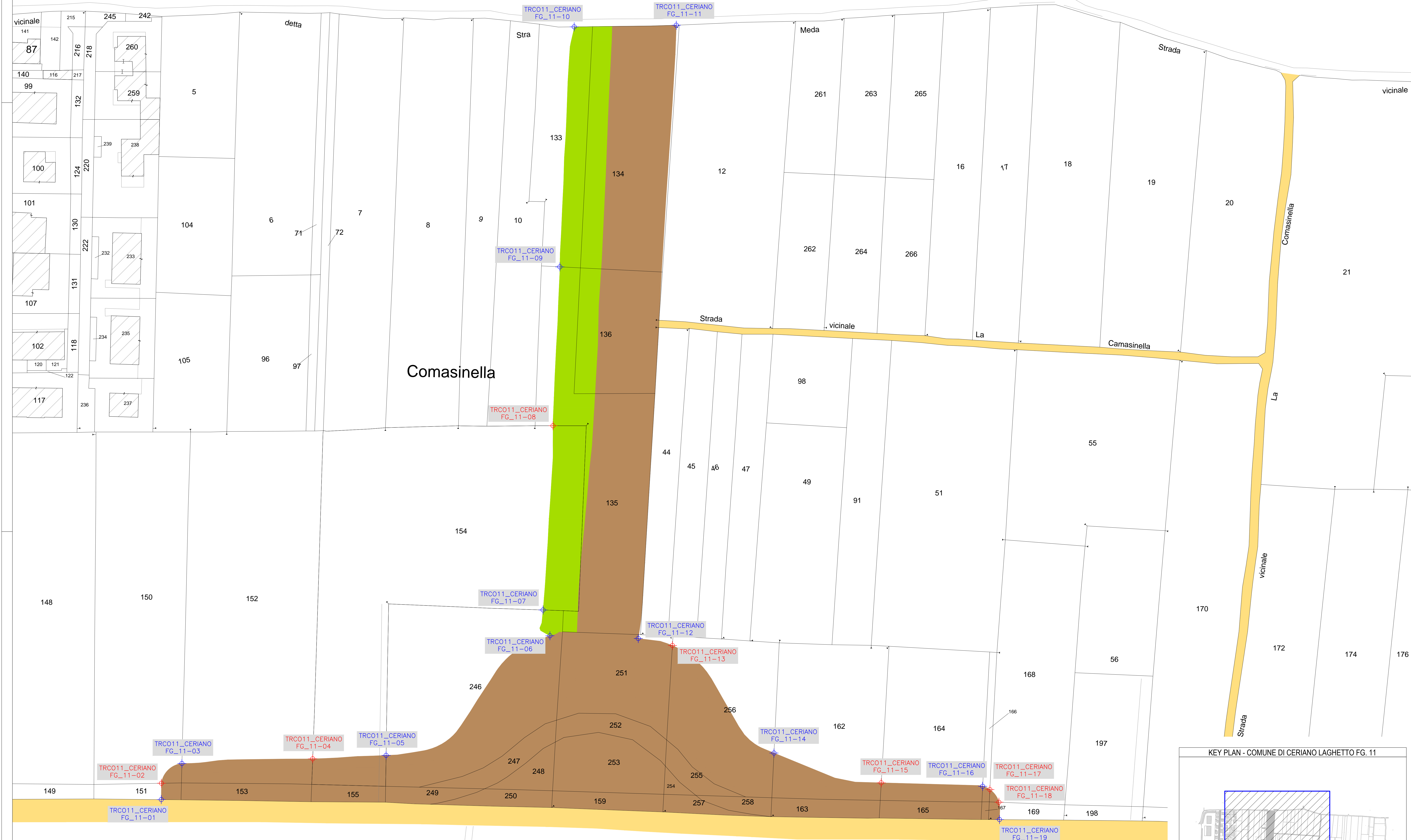
NOME CIPPO	EST	NORD
TRCO11_CERIANO_FG_11-1	138983.446	239864.301
TRCO11_CERIANO_FG_11-2	138983.526	239869.958
TRCO11_CERIANO_FG_11-3	138990.603	239876.789
TRCO11_CERIANO_FG_11-4	139035.860	239878.438
TRCO11_CERIANO_FG_11-5	139061.268	239879.639
TRCO11_CERIANO_FG_11-6	139117.948	239901.003
TRCO11_CERIANO_FG_11-7	139115.579	239928.840
TRCO11_CERIANO_FG_11-8	139119.023	239993.708
TRCO11_CERIANO_FG_11-9	139121.393	240068.706
TRCO11_CERIANO_FG_11-10	139126.845	240131.787
TRCO11_CERIANO_FG_11-11	139161.678	240132.359
TRCO11_CERIANO_FG_11-12	139168.523	239920.900
TRCO11_CERIANO_FG_11-13	139160.840	239917.639
TRCO11_CERIANO_FG_11-14	139195.479	239880.420
TRCO11_CERIANO_FG_11-15	139232.603	239870.113
TRCO11_CERIANO_FG_11-16	139267.703	239868.836
TRCO11_CERIANO_FG_11-17	139270.190	239867.257
TRCO11_CERIANO_FG_11-18	139273.130	239863.395
TRCO11_CERIANO_FG_11-19	139273.526	239857.388

PROVINCIA DI MONZA-BRIANZA
COMUNE DI CERIANO LAGHETTO
 FOGLIO 11
 SCALA DI 1:500

SIMBOLOGIA DI PIANO PARTICELLARE		
GRUPPO	COLORE	DESCRIZIONE
ESISTENZE		STRADE PUBBLICHE
		FERROVIE
		CORSI D'ACQUA
ESPRESORI		AREE DA FRAZIONARE PER SEDE AUTOSTRADA PEDEMONTANA LOMBARDA
		AREE DA FRAZIONARE PER DEVIAZIONE DI STRADE
		AREE DA FRAZIONARE PER DEVIAZIONE DI CORSI D'ACQUA
		AREE DA FRAZIONARE PER OPERE DI MITIGAZIONE AMBIENTALE

1

Foglio



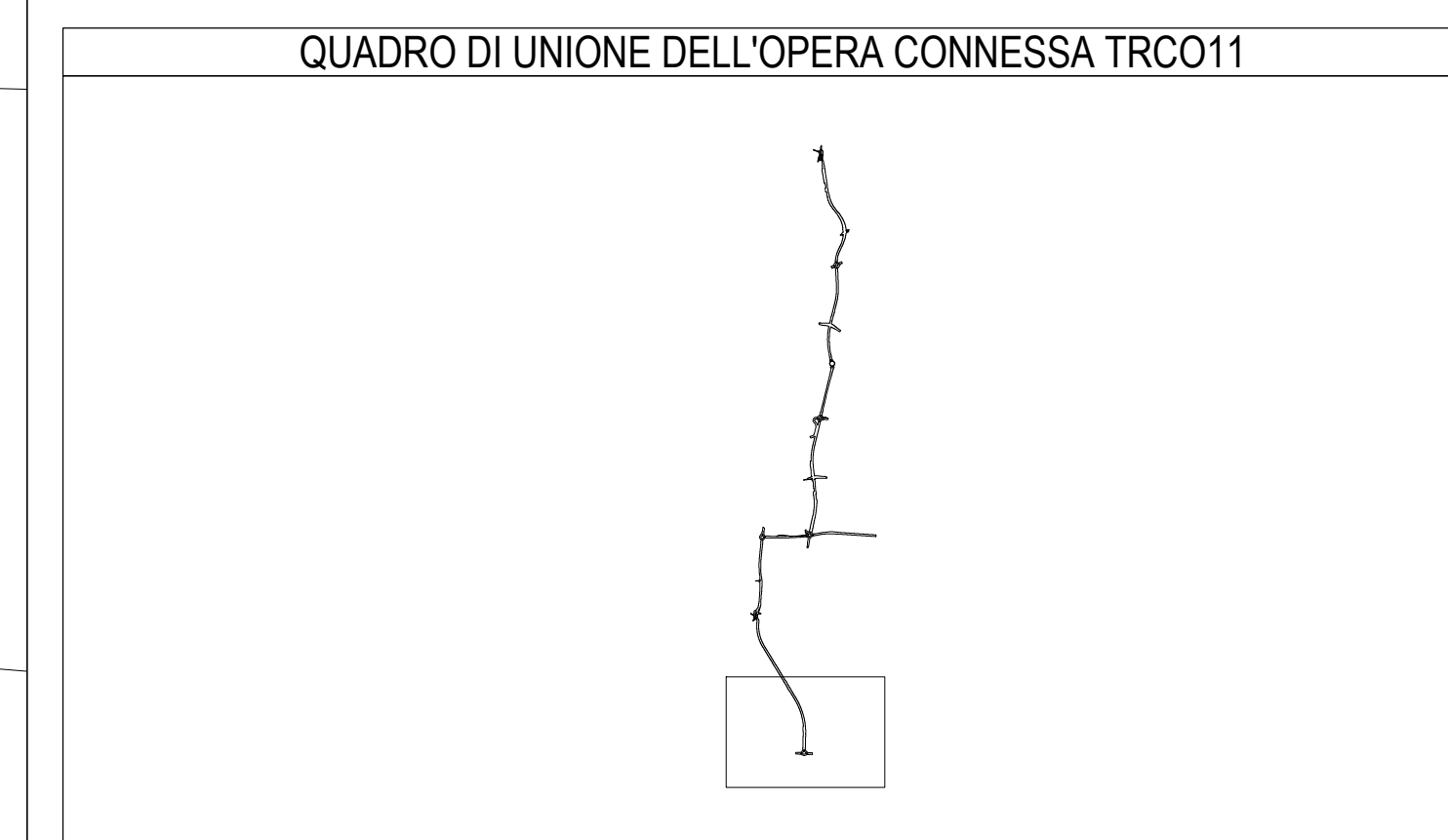
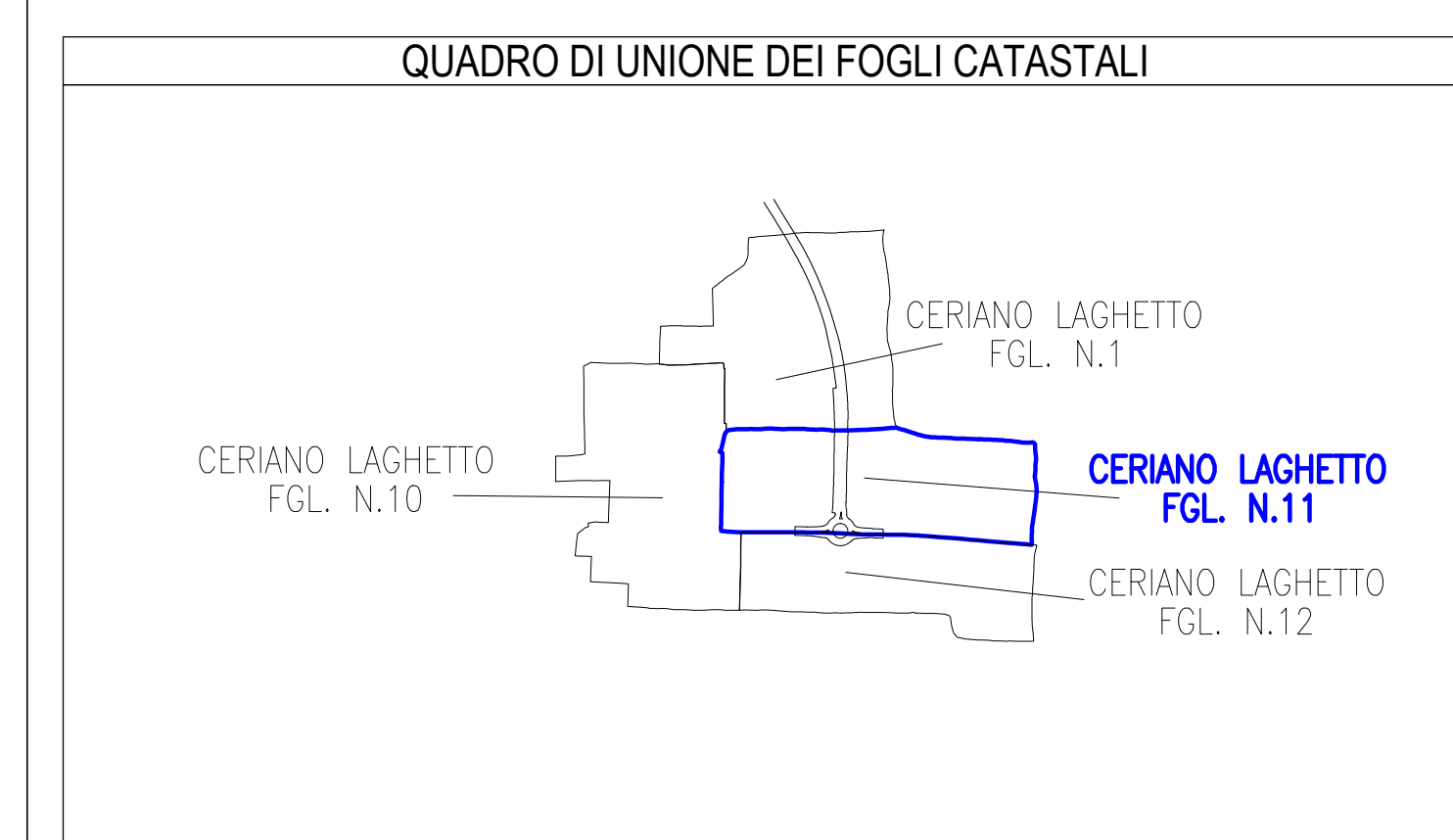
TRCO11 CERIANO LAGHETTO FG_11 CIPPI IN TOTALE NR. 19

SIMBOLOGIA CIPPI		
	CIPPI DI CONFINE	NR. 12
	CIPPI DI CONFINE NON NECESSARI	NR. 7

N.B.: IL NUMERO TOTALE DI CIPPI FA RIFERIMENTO AL FOGLIO CATASTALE

SIMBOLOGIA CATASTALE

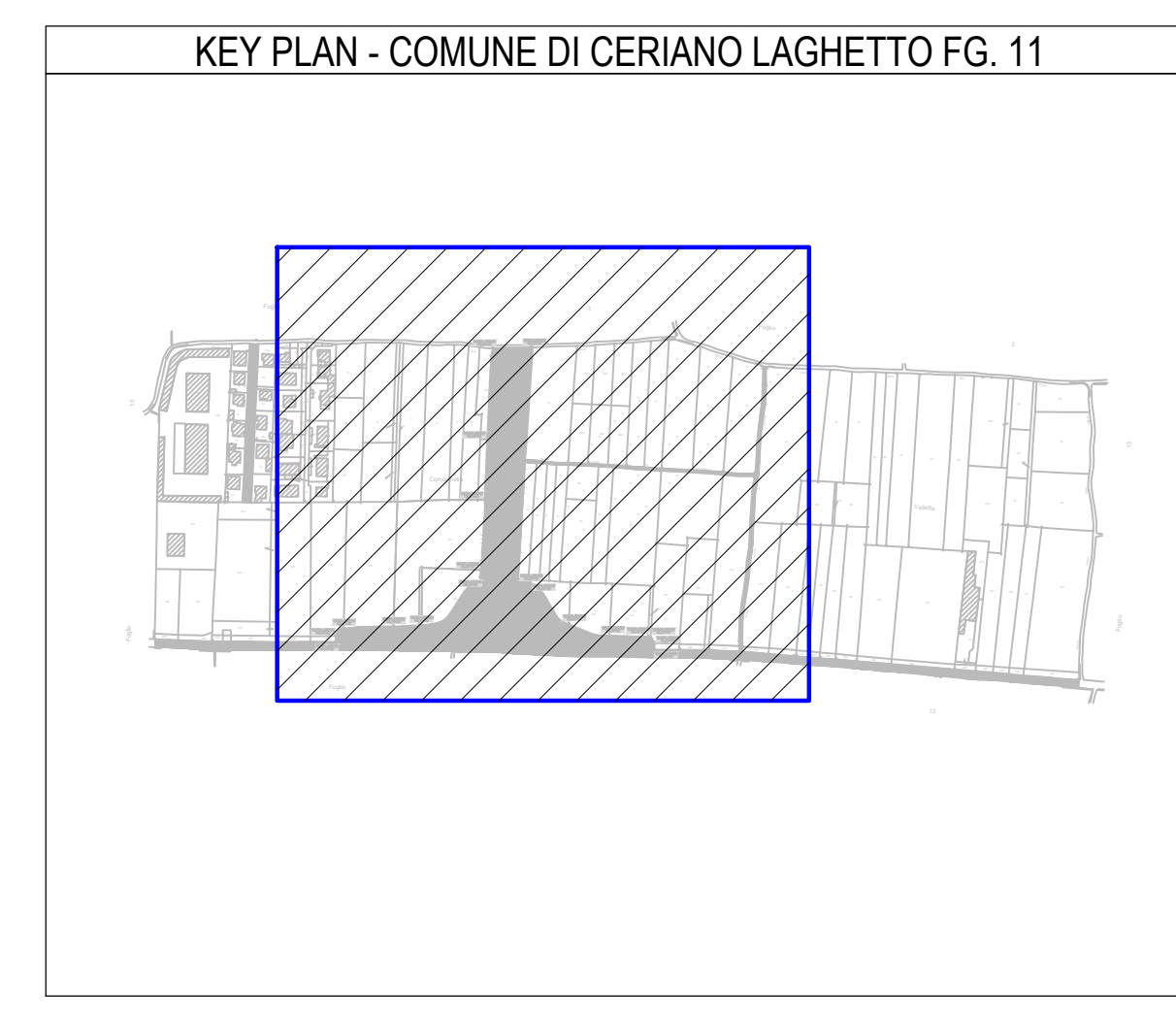
	Particella catastale		Confine di Comune		Confine di Foglio catastale
	Vicinia Interpolare		Strada pubblica		Acqui pubblica
	Strada pubblica		Strada pubblica		Fog. 4/50 ri



MATRICE DI REVISIONE

REV	DATA	DESCRIZIONE MODIFICA

N.B.: LA TAVOLA SOSTITUISCE QUELLA RELATIVA AL CODICE [] DEL PROGETTO ESECUTIVO



COLLEGAMENTO AUTOSTRADALE DALMINE - COMO - VARESE - VALICO DEL GAGGIOLO E OPERE AD ESSO CONNESSE
 CODICE C.U.P. F1100000270007

TRATTE B1, B2, C, D, TRA 13-14, GREENWAY AS BUILT

TRATTA B1
 ESPRESORI
 CIPPI CHILOMETRICI
 TRCO11 - COMUNE DI CERIANO LAGHETTO FG. 11

IDENTIFICAZIONE ELABORATO	IMPRESA
COLLEZIONE AUTOSTRADALE CONNESSE VARESE STRABAG A.S. AMBITO PROGETTUALE TRATTA B1 ESPRESORI CIPPI CHILOMETRICI	RAGGRUPPAMENTO TEMPORANEO IMPRESE AMBITO STRABAG A.S. GL F Grandi Lavori Fincochi S.p.A. ICM S.p.A. STRABAG

Scale: 1:500

DATA	DESCRIZIONE	REV	PROGETTISTA - PROGETTO ESECUTIVO DI DETTAGLIO
13/05/2014	ES	1	RAGGRUPPAMENTO TEMPORANEO PROGETTISTI AMBITO STRABAG A.S. GL F Grandi Lavori Fincochi S.p.A. ICM S.p.A. STRABAG

CONDICENTE: CONCESSIONARIA AUTOSTRADALE CONNESSE

RESPONSABILE DI PROGETTO ED INCARICATO DELL'INTEGRAZIONE PER LE VARESE PRESTAZIONI:
 Ing. Roberto Carocini

CONCESSIONARIO: ARISTONOVA

ELABORAZIONE PROGETTUALE: PROGETTISTI 3TI PROGETTI ITALIA S.p.A.

APPROVATO: 3TI ITALIA S.p.A. DIREZIONE TECNICO Ing. Stefano Inzer Passafiumi
 Ordine degli Ingegneri Provincia di Roma n. 20809

Redatto: Coppola Verificato: Sorge Approvato: Passafiumi

Foglio