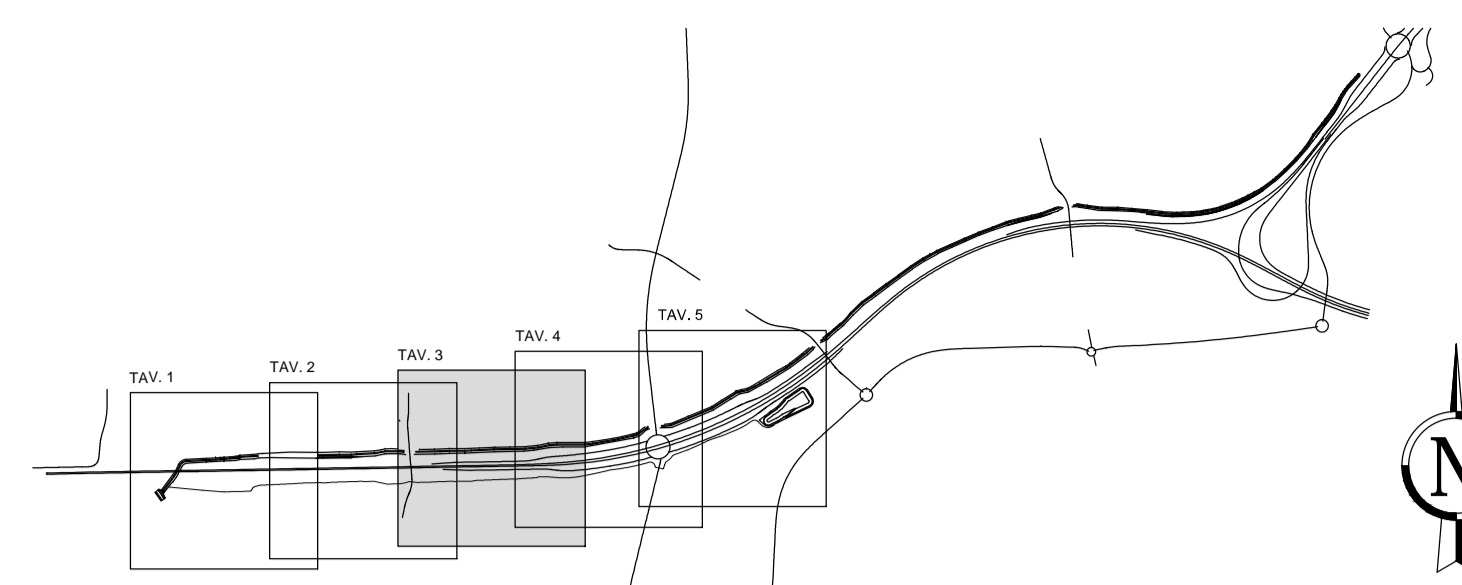
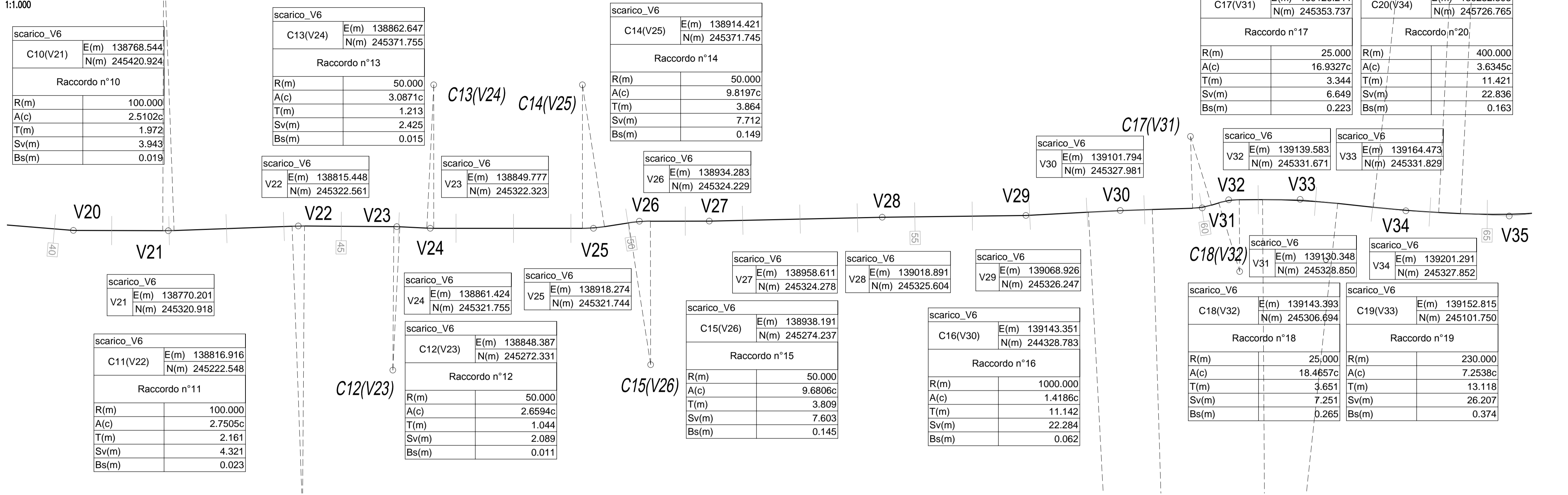



CANALE DI SCARICO IMPIANTO VASCA V6
PLANIMETRIA DI TRACCIAMENTO
Scala 1:1.000



LIVELLETTA	DIFF. DI QUOTA	DISTANZA	PENDENZA
	h = 0.664	L = 949.205	i = 0.07%

CANALE DI SCARICO IMPIANTO VASCA V6
PROFilo LONGITUDINALE
Scala 1:1.000/1:100



SCALA QUOTE 1:100
SCALA DISTANZE 1:1000

NUMERO SEZIONI	41	42	43	44	45	46	47	48	49	50	51	52	53	54	55	56	57	58	59	60	61	62	63	64	65	
DISTANZE PARZIALI	20.00	20.00	20.00	20.00	20.00	20.00	20.00	20.00	20.00	20.00	20.00	20.00	20.00	20.00	20.00	20.00	20.00	20.00	20.00	20.00	20.00	20.00	20.00	20.00	20.00	
DISTANZE PROGRESSIVE		0+830.00	0+850.00	0+870.00	0+890.00	0+910.00	0+930.00	0+950.00	0+970.00	0+990.00	1+010.00	1+030.00	1+050.00	1+070.00	1+090.00	1+110.00	1+130.00	1+150.00	1+170.00	1+190.00	1+210.00	1+230.00	1+250.00	1+270.00	1+290.00	1+310.00
QUOTE TERRENO		259.53	259.49	259.87	259.77	259.99	259.72	259.80	259.48	259.56	259.82	259.57	259.83	259.56	259.72	259.84	259.74	259.86	259.50	259.42	259.42	259.42	259.42	259.42	259.42	259.42
QUOTE FONDO CANALE		259.53	259.49	259.87	259.77	259.99	259.72	259.80	259.48	259.56	259.82	259.57	259.83	259.56	259.72	259.84	259.74	259.86	259.50	259.42	259.42	259.42	259.42	259.42	259.42	259.42
QUOTA ARGINE DX		259.53	259.49	259.87	259.77	259.99	259.72	259.80	259.48	259.56	259.82	259.57	259.83	259.56	259.72	259.84	259.74	259.86	259.50	259.42	259.42	259.42	259.42	259.42	259.42	259.42
QUOTA ARGINE SX		259.53	259.49	259.87	259.77	259.99	259.72	259.80	259.48	259.56	259.82	259.57	259.83	259.56	259.72	259.84	259.74	259.86	259.50	259.42	259.42	259.42	259.42	259.42	259.42	259.42
ETTOMETRICHE																										
ANDAMENTO PLANIMETRICO																										

REV	DATA	DESCRIZIONE MODIFICA

MATRICE DI REVISIONE

N.B.: LA TAVOLA SOSTITUISCE QUELLA RELATIVA AL CODICE E DEL PROGETTO ESECUTIVO

COLLEGAMENTO AUTOSTRADALE DALMINE - COMO - VARESE - VALICO DEL GAGGIOLO E OPERE AD ESSO CONNESSE
 CODICE C.U.P. F11B0600027007
TRATTE B1, B2, C, D, TRVA13+14, GREENWAY
AS BUILT
TRATTA B1
 IDROLOGIA ED IDRAULICA
 AUTORIZZAZIONE SCARICHI LURA
 CONFIGURAZIONE EXPO 2015
 CANALE DI SCARICO VASCA V6 - PROFILO LONGITUDINALE E PLANIMETRIA DI TRACCIAMENTO - TAV. 3 DI 5

IDENTIFICAZIONE ELABORATO
 CODICE PROGETTO: F00107B
 WBS

IMPRESA
RAGGRUPPAMENTO TEMPORANEO IMPRESE:
 Mandataria: STRABAG A.G.
 Mandante: GLF Grandi Lavori Fincoist S.p.A.
 Mandante cooptata: Impresa costruzioni Giuseppe Maltauro S.p.A.
 STRABAG S.p.A.

CONCEDENTE
 CONCESSIONI AUTOSTRADALI LOMBARDE
 Ing. Alberto Cecchini

CONCESSIONARIO
 Autostrada Padovese
 Direttore Tecnico: Ing. Enrico Anzi
 Referente Tecnico: Ing. Daniel Facetti

PROGETTISTA
 RAGGRUPPAMENTO TEMPORANEO PROGETTISTI:
 Mandataria: 3TI PROGETTI ITALIA S.p.A.
 Mandante: GP
 Mandante cooptata: ALBERICI VERRI
 Arch. Salvatore Vermiglio

RESPONSABILE DI PROGETTO ED INCARICATO DELL'INTEGRAZIONE FRA LE VARIE PRESTAZIONI:
 Ing. Alberto Cecchini

ELABORAZIONE PROGETTUALE
PROGETTISTA:
 3TI PROGETTI ITALIA S.p.A.
3TI ITALIA S.p.A.
 DIRETTORE TECNICO
 Ing. Stefano Luca Passati
 Ordine degli Ingegneri Provincia di Roma n. 20809

APPROVATO
 Autostrada Padovese
 Il Direttore dei Lavori:
 Ing. Francesco Domonico

Redatto: Festa
 Verificato: Bagivo
 Approvato: Passati