

SV. Lazzate - Ramo L4		
Ve4	E(m)	139670,972
	N(m)	245492,044
t1(m)		147,597
t2(m)		123,444

SV. Lazzate - Ramo L4		
Ve3	E(m)	139825,126
	N(m)	245688,229
t1(m)		24,355
t2(m)		24,355

SV. Lazzate - Ramo L4		
Ve2	E(m)	139881,064
	N(m)	245688,289
t1(m)		25,729
t2(m)		35,072

SV. Lazzate - Ramo L4		
Vi1	E(m)	140027,140
	N(m)	245685,818

SV. Lazzate - Ramo L4		
Vi4	E(m)	139658,542
	N(m)	245488,236

SV. Lazzate - Ramo L4		
Vi3	E(m)	139825,298
	N(m)	245567,823

SV. Lazzate - Ramo L4		
Vi2	E(m)	139885,654
	N(m)	245591,083

SV. Lazzate - Ramo L4		
Vi1	E(m)	139967,157
	N(m)	245640,695

SV. Lazzate - Ramo L4		
C4	E(m)	139108,329
	N(m)	246907,214

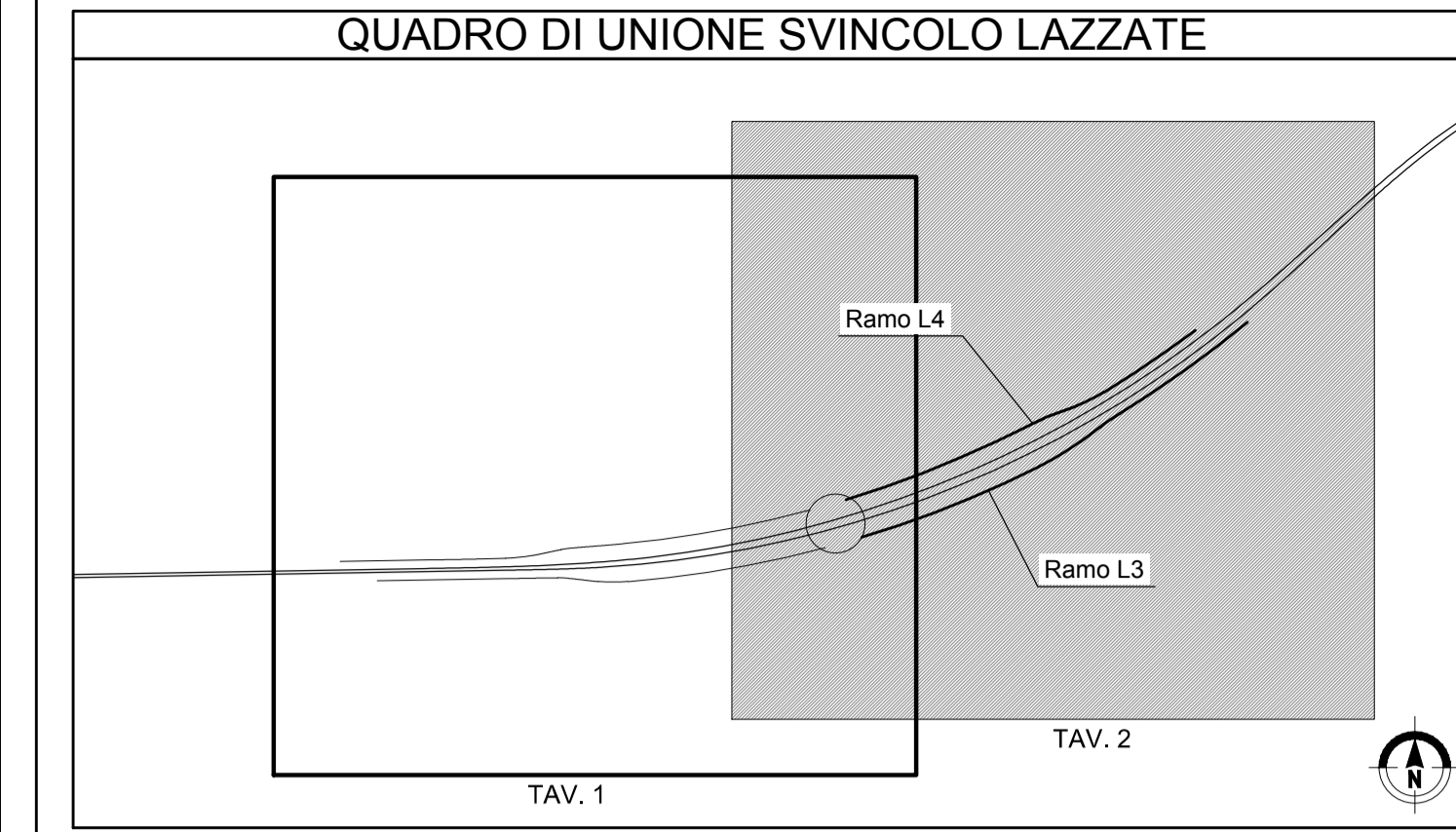
SV. Lazzate - Ramo L4		
C3	E(m)	139923,051
	N(m)	245337,686

SV. Lazzate - Ramo L4		
C2	E(m)	139773,050
	N(m)	245815,214

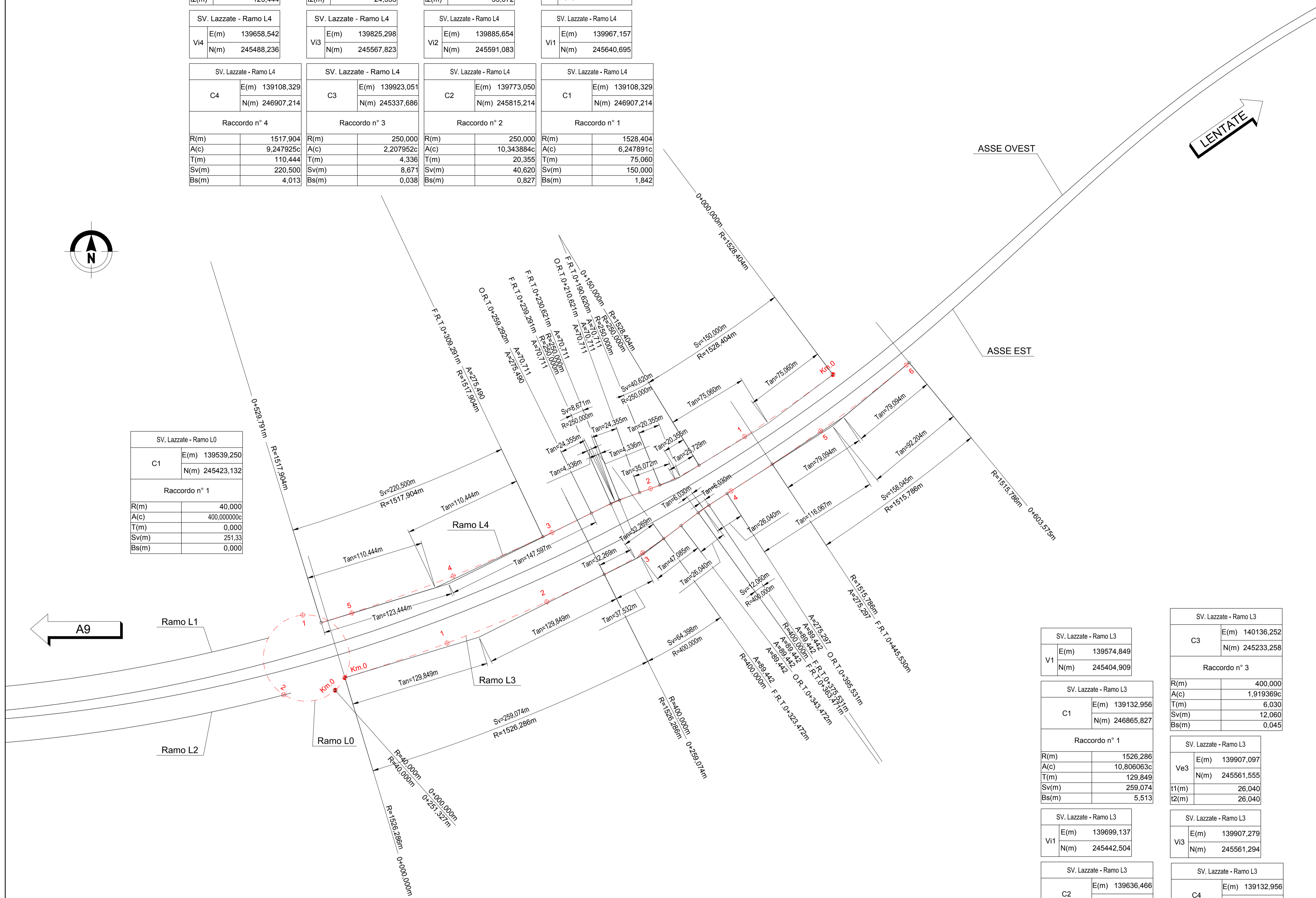
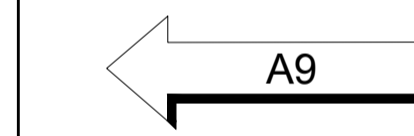
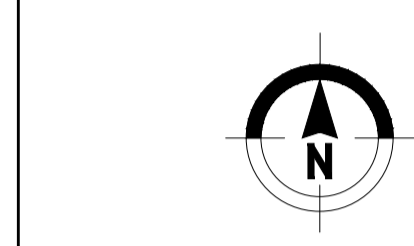
SV. Lazzate - Ramo L4		
C1	E(m)	139108,329
	N(m)	246907,214

SV. Lazzate - Ramo L0		
C1	E(m)	139539,250
	N(m)	245423,132

Raccordo n° 1		
R(m)		40,000
A(c)		400,000000c
T(m)		0,000
Sv(m)		251,33
Bs(m)		0,000



NB: Sistema di riferimento locale da rilievo aerofotogrammetrico in coordinate rettilinee



SV. Lazzate - Ramo L3		
Vi1	E(m)	139574,849
	N(m)	245404,909

SV. Lazzate - Ramo L3		
C1	E(m)	139132,956
	N(m)	246865,827

Raccordo n° 1		
R(m)		1526,286
A(c)		10,806063c
T(m)		129,849
Sv(m)		259,074
Bs(m)		5,513

SV. Lazzate - Ramo L3		
Vi1	E(m)	139699,137
	N(m)	245442,504

SV. Lazzate - Ramo L3		
C2	E(m)	139636,466
	N(m)	245858,356

Raccordo n° 2		
R(m)		400,000
A(c)		10,249313c
T(m)		32,269
Sv(m)		64,398
Bs(m)		1,299

SV. Lazzate - Ramo L3		
Ve2	E(m)	139848,860
	N(m)	245517,332
t1(m)		37,532
t2(m)		47,085

SV. Lazzate - Ramo L3		
Vi2	E(m)	139844,152
	N(m)	245514,979

SV. Lazzate - Ramo L3		
C3	E(m)	140136,252
	N(m)	245233,258

Raccordo n° 3		
R(m)		400,000
A(c)		1,919369c
T(m)		6,030
Sv(m)		12,060
Bs(m)		0,045

SV. Lazzate - Ramo L3		
Ve3	E(m)	139907,097
	N(m)	245561,555
t1(m)		26,040
t2(m)		26,040

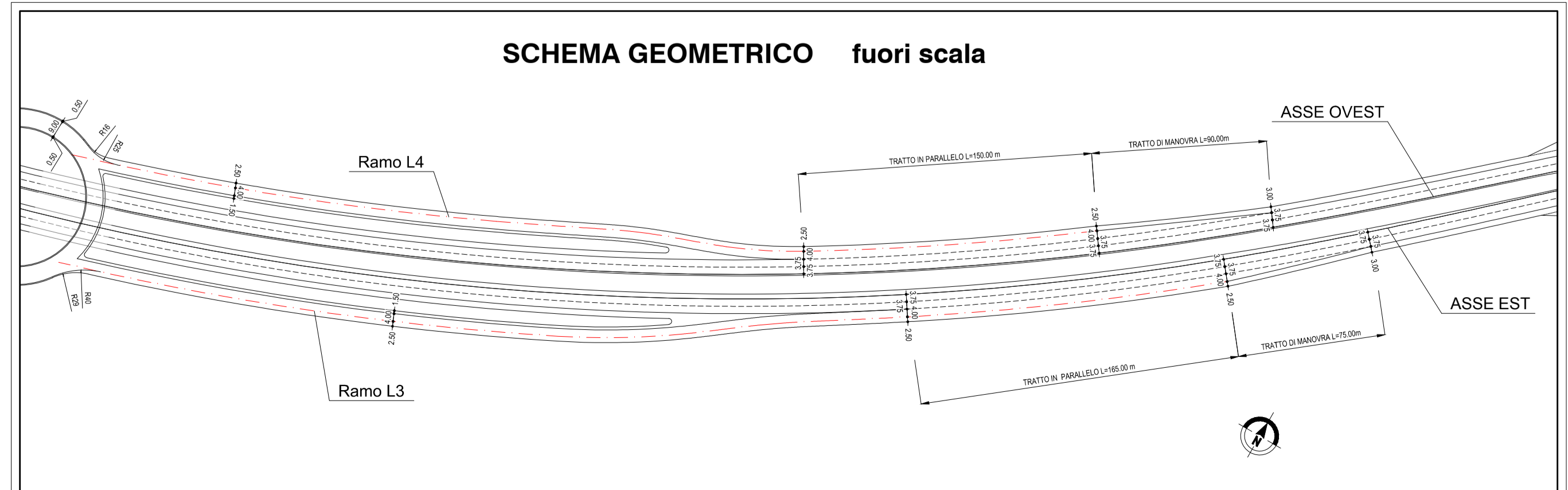
SV. Lazzate - Ramo L3		
Vi3	E(m)	139907,279
	N(m)	245561,294

SV. Lazzate - Ramo L3		
C4	E(m)	139132,956
	N(m)	246865,827

Raccordo n° 4		
R(m)		1515,786
A(c)		6,637767c
T(m)		79,094
Sv(m)		158,045
Bs(m)		2,062

SV. Lazzate - Ramo L3		
Ve4	E(m)	140026,789
	N(m)	245638,158
t1(m)		116,067
t2(m)		92,204

SV. Lazzate - Ramo L3		
Vi4	E(m)	140036,900
	N(m)	245646,504



MATRICE DI REVISIONE		
REV	DATA	DESCRIZIONE MODIFICA

N.B.: LA TAVOLA SOSTITUISCE QUELLA RELATIVA AL CODICE DEL PROGETTO ESECUTIVO

COLLEGAMENTO AUTOSTRADALE DALMINE - COMO - VARESE - VALICO DEL GAGGIOLO E OPERE AD ESSO CONNESSE
 CODICE C.U.P. F1190600270007
TRATTE B1, B2, C, D, TRVA13+14, GREENWAY
AS BUILT
TRATTA B1
 PROGETTO STRADALE
 SVINCOLO DI LAZZATE
 PLANIMETRIE DI TRACCIAMENTO
 PLANIMETRIE DI TRACCIAMENTO - TAV. 2

FASE PROGETTUALE	LOTTO	ZONA	OPERA	TRATTO D'OPERA	AMBITO	IPSO ELABORATO	PROGRESSIVO	REVISIONE
A	1	D01	GE001	0	SD	PT	002	01

Scala: 1:2000

DATA	DESCRIZIONE	REV
Aprile 2016	Emissione	E

IMPRESA
RAGGRUPPAMENTO TEMPORANEO IMPRESE:
 Mandataria: STRABAG A.G.
 Mandatario: GLF Grandi Lavori Fincosit S.p.A.
 Mandante: Impresa costruzioni Giuseppe Malturo S.p.A.
 Mandante cooptata: STRABAG S.p.A.

PROGETTISTA - PROGETTO ESECUTIVO DI DETTAGLIO
RAGGRUPPAMENTO TEMPORANEO PROGETTISTI:
 Mandataria: 3TI PROGETTI ITALIA INGEGNERIA MILANO S.p.A.
 Mandatario: GP Progettazione e Gestione Progetti di Ingegneria
 Mandante: Arch. Salvatore Vermiglio
 Mandante cooptata: Arch. Salvatore Vermiglio

CONCEDENTE
 CONCESSIONARI AUTOSTRADALI LOMBARDE

RESPONSABILE DI PROGETTO ED INCARICATO DELL'INTEGRAZIONE FRA LE VARIE PRESTAZIONI:
 Ing. Alberto Cecchini

CONCESSIONARIO
 Autostradale Pademontana Lombardia
 Direttore Tecnico: Ing. Enrico Avola
 Referente Tecnico: Ing. Sabrina Lattuada

PROGETTISTA:
 3TI PROGETTI ITALIA S.p.A.

ELABORAZIONE PROGETTUALE
PROGETTISTA:
 3TI PROGETTI ITALIA S.p.A.

APPROVATO
 Autostradale Pademontana Lombardia
 Il Direttore dei Lavori: Ing. Francesco Domenico

PROGETTISTA:
 3TI ITALIA S.p.A.
 Direttore Tecnico: Ing. Stefano Jacovi Prassati
 Ordine degli Ingegneri Provincia di Roma n. 20809

Redatto: Schavi Verificato: Lopes Approvato: Possati