

## MATRICE DI REVISIONE

REV	DATA	DESCRIZIONE MODIFICA

N.B.: LA TAVOLA SOSTITUISCE QUELLA RELATIVA AL CODICE E                   DEL PROGETTO ESECUTIVO



### COLLEGAMENTO AUTOSTRADALE DALMINE - COMO - VARESE - VALICO DEL GAGGIOLO E OPERE AD ESSO CONNESSE CODICE C.U.P. F11B06000270007 TRATTE B1, B2, C, D, TRVA13+14, GREENWAY

## AS BUILT

**TRATTA B1**  
PROGETTO STRADALE  
SVINCOLO DI LAZZATE  
SEZIONI TRASVERSALI  
SEZIONI TRASVERSALI - RAMO L1

IDENTIFICAZIONE ELABORATO								
CODICE PROGETTO: F00107B								
FASE PROGETTUALE	WBS			TRATTO D'OPERA	AMBITO	TIPO ELABORATO	PROGRESSIVO	REVISIONE
	LOTTO	ZONA	OPERA					
A	1	D01	GE001	0	SD	SZ	002	E

Scala: 1:200

DATA	DESCRIZIONE	REV
Febbraio 2016	Emissione	E

**CONCEDENTE**

**CONCESSIONARIO**  
 Direttore Tecnico:  
Ing. Enrico Arini  
Referente Tecnico:  
Ing. Sabrina Lattuada

**APPROVATO**  
 Il Direttore dei Lavori:  
Ing. Francesco Domanico

IMPRESA			
RAGGRUPPAMENTO TEMPORANEO IMPRESE:			
Mandataria	Mandante	Mandante	Mandante cooptata
STRABAG A.G.	GLF Grandi Lavori Fincosit S.p.A.	Impresa costruzioni Giuseppe Maltauro S.p.A.	STRABAG S.p.A.

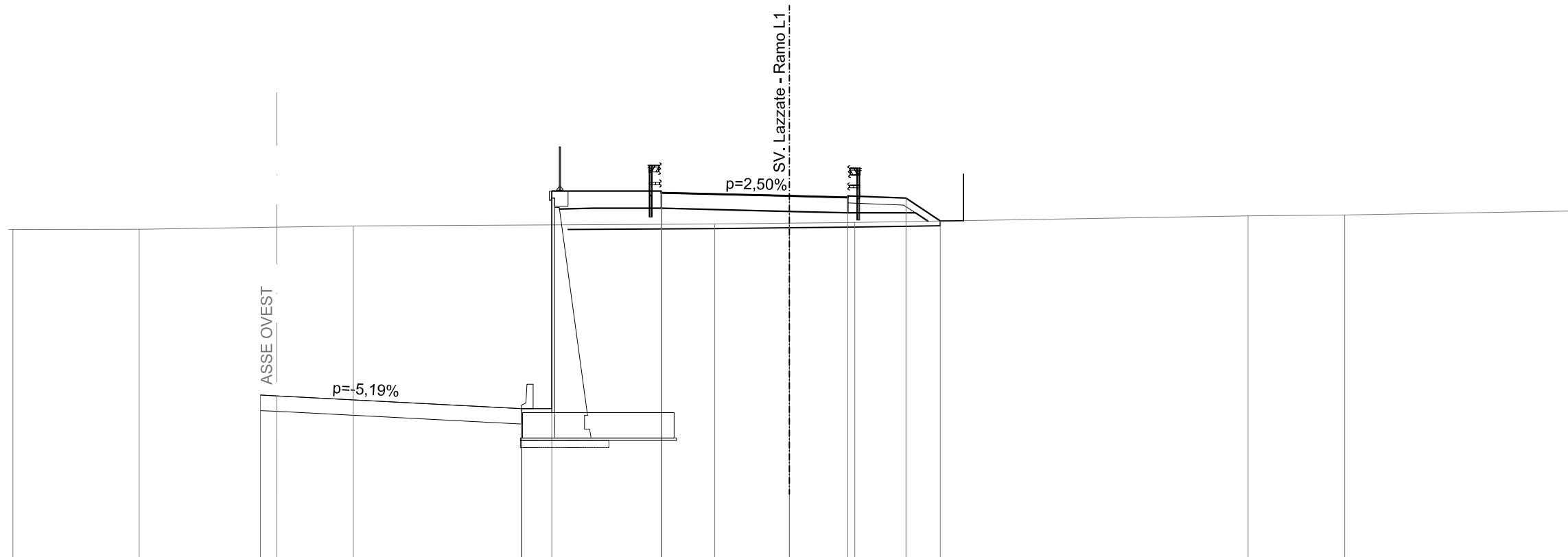
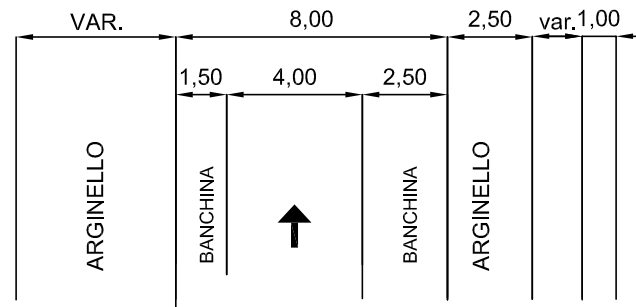
PROGETTISTA - PROGETTO ESECUTIVO DI DETTAGLIO			
RAGGRUPPAMENTO TEMPORANEO PROGETTISTI:			
Mandataria	Mandante	Mandante	Mandante
3TI PROGETTI ITALIA INGEGNERIA INTEGRATA S.p.A.	GP Ingegneria s.r.l. GESTIONE PROGETTI DI INGEGNERIA	Cecchini costruzioni	Arch. Salvatore Vermiglio

**RESPONSABILE DI PROGETTO ED INCARICATO DELL'INTEGRAZIONE FRA LE VARIE PRESTAZIONI:**  
Ing. Alberto Cecchini

**ELABORAZIONE PROGETTUALE**  
**PROGETTISTA:**  
3TI PROGETTI ITALIA S.p.A.  
**3TI ITALIA S.p.A.**  
DIRETTORE TECNICO  
Ing. Stefano Luca Possati  
Ordine degli Ingegneri  
Provincia di Roma n. 20809  
Redatto: Schiavi      Verificato: Lopes      Approvato: Possati

NOTA: LE BARRIERE IN SEZIONE SONO UNA RAPPRESENTAZIONE PURAMENTE GRAFICA, PER L'ESATTA COLLOCAZIONE E TIPOLOGIA SI VEDANO GLI ELABORATI SPECIFICI.

### SEZIONE RAMO L1



SCALA 1:200

QT.RIF. 246.000

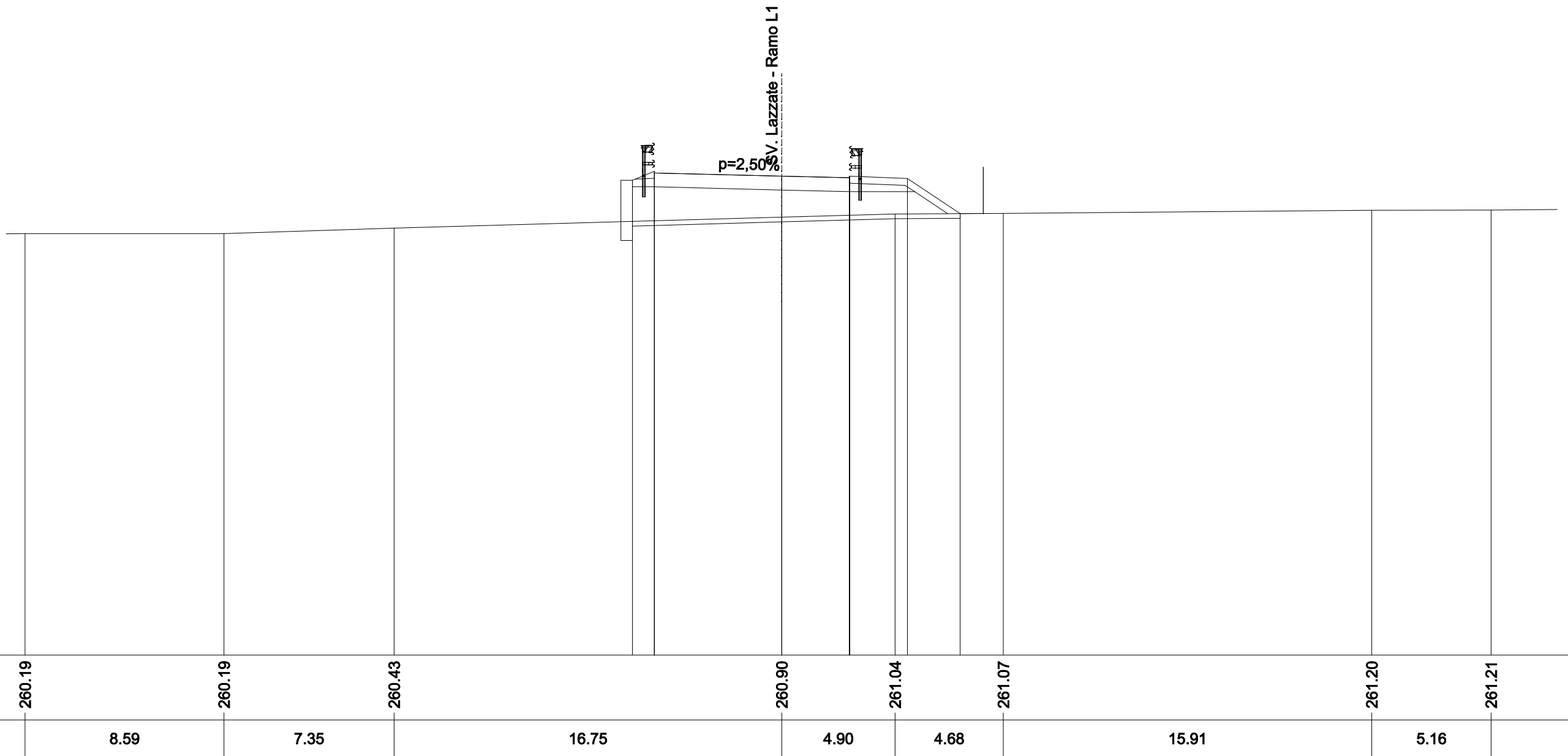
QUOTE TERRENO	260.23	260.24	260.37	260.46	260.50	260.53	260.81	260.85	
DIST.PARZIALI TERRENO	5.41	9.19	15.51	3.21	2.80	16.88	4.15	16.17	
QUOTE PROGETTO		253.12 253.08	252.53 251.87 252.53 261.87	261.14 261.80 261.87 261.80	261.66	261.60 260.94 261.67 261.60 261.67 261.60	261.57	260.59	
DIST.PARZIALI PROGETTO		0.70	10.50	1.30	4.70	5.50	2.50	2.50	1.47

<b>SCAVI E BONIFICHE</b>	
SCOTICO	14.157 m
<b>RILEVATI</b>	
RILEVATO	15.324 mq
TERRENO VEGETALE	6.396 m
RIEMPIMENTO ARGINELLO	1.121 mq
<b>SOVRASTRUTTURA STRADALE</b>	
CASSONETTO	8.431 m

SEZIONE N. : 2  
 QT. PROGETTO : 262.676  
 DIST.PROG. : 0+011.839  
 DIST.PREC. : 11.839  
 DIST.SUCC. : 10.340

SCALA 1:200

QT.RIF. 242.000



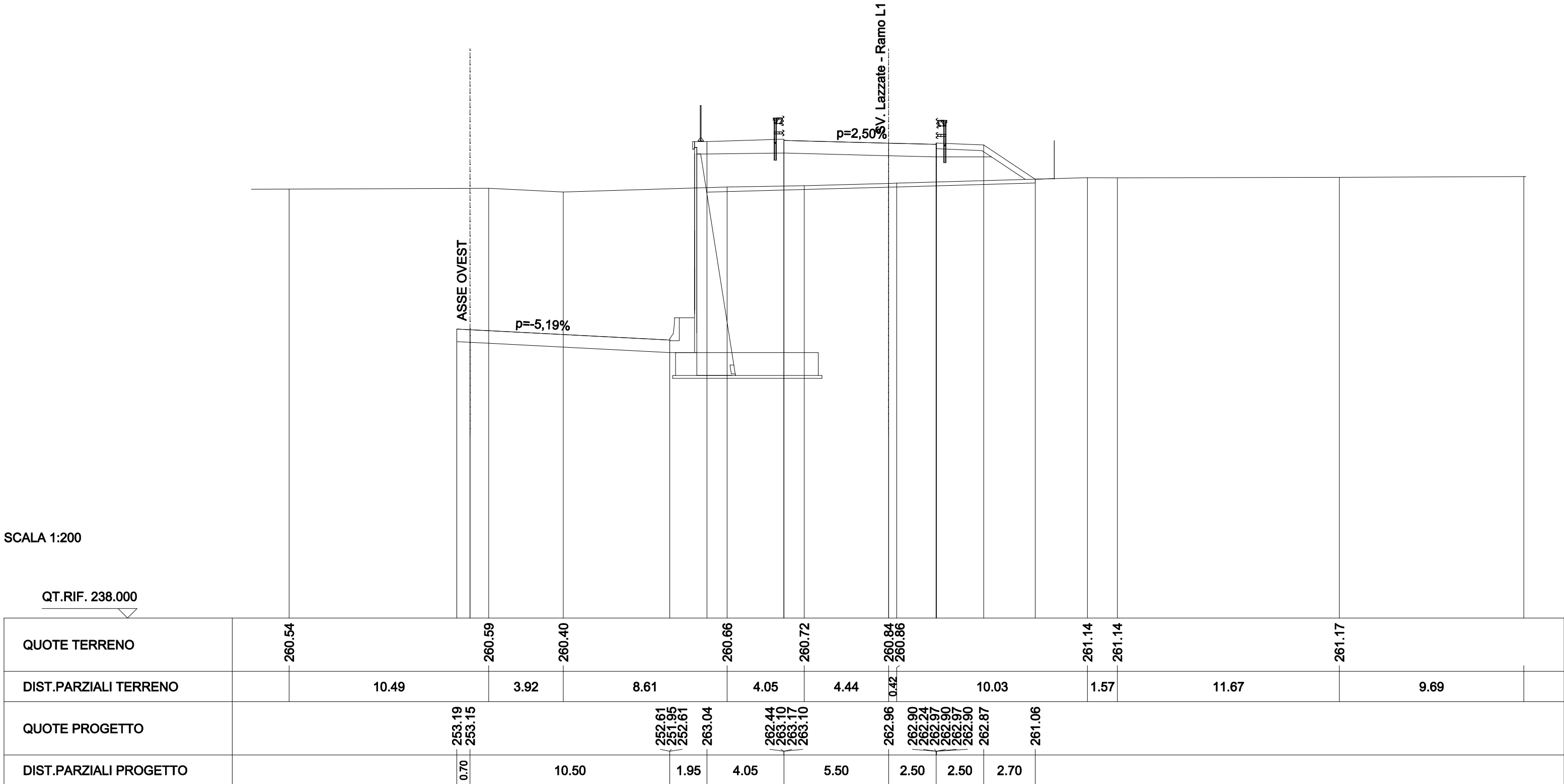
QUOTE TERRENO	260.19	260.19	260.43	260.90	261.04	261.07	261.20	261.21
DIST.PARZIALI TERRENO	8.59	7.35	16.75	4.90	4.68	15.91	5.16	
QUOTE PROGETTO				262.50 262.21 262.81 262.81	262.68	262.60 262.00 262.67 262.67 262.60 262.60	262.57	261.06
DIST.PARZIALI PROGETTO				0.95	5.50	2.93	2.50	2.27



<b>SCAVI E BONIFICHE</b>	
SCOTICO	17.277 m
<b>RILEVATI</b>	
RILEVATO	24.169 mq
TERRENO VEGETALE	9.945 m
RIEMPIMENTO ARGINELLO	1.001 mq
<b>SOVRASTRUTTURA STRADALE</b>	
CASSONETTO	8.000 m

SEZIONE N. : 206  
 QT. PROGETTO : 253.153  
 DIST.PROG. : 3+760.140

SEZIONE N. : 4  
 QT. PROGETTO : 262.961  
 DIST.PROG. : 0+044.060  
 DIST.PREC. : 21.881  
 DIST.SUCC. : 35.955



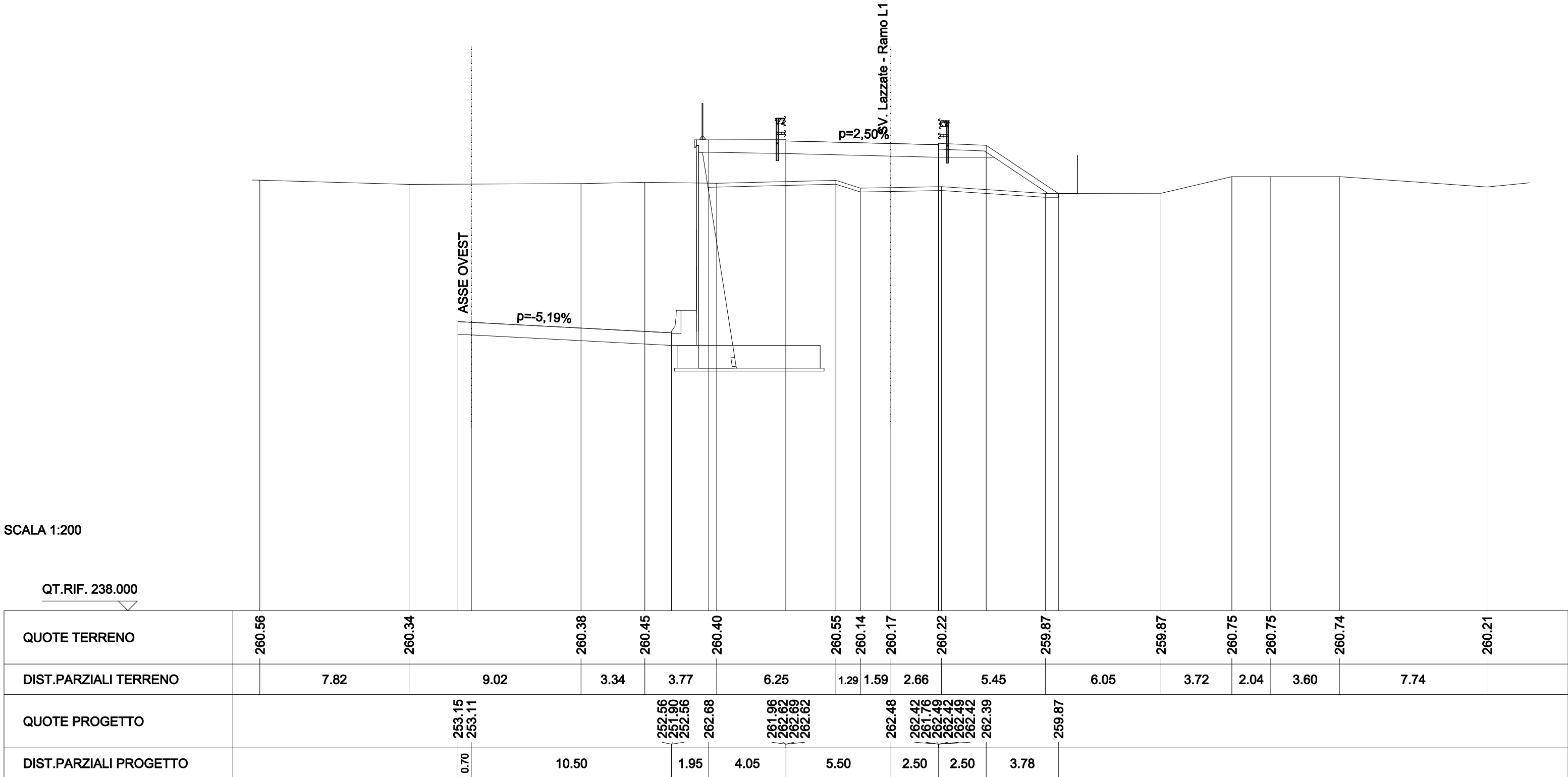
<b>SCAVI E BONIFICHE</b>	
SCOTICO	18.451 m
<b>RILEVATI</b>	
RILEVATO	25.785 mq
TERRENO VEGETALE	11.238 m
RIEMPIMENTO ARGINELLO	1.001 mq
<b>SOVRASTRUTTURA STRADALE</b>	
CASSONETTO	8.000 m

SEZIONE N. : 205  
 QT. PROGETTO : 253.109  
 DIST.PROG. : 3+723.664

SEZIONE N. : 5  
 QT. PROGETTO : 262.483  
 DIST.PROG. : 0+080.015  
 DIST.PREC. : 35.955  
 DIST.SUCC. : 24.484

SCALA 1:200

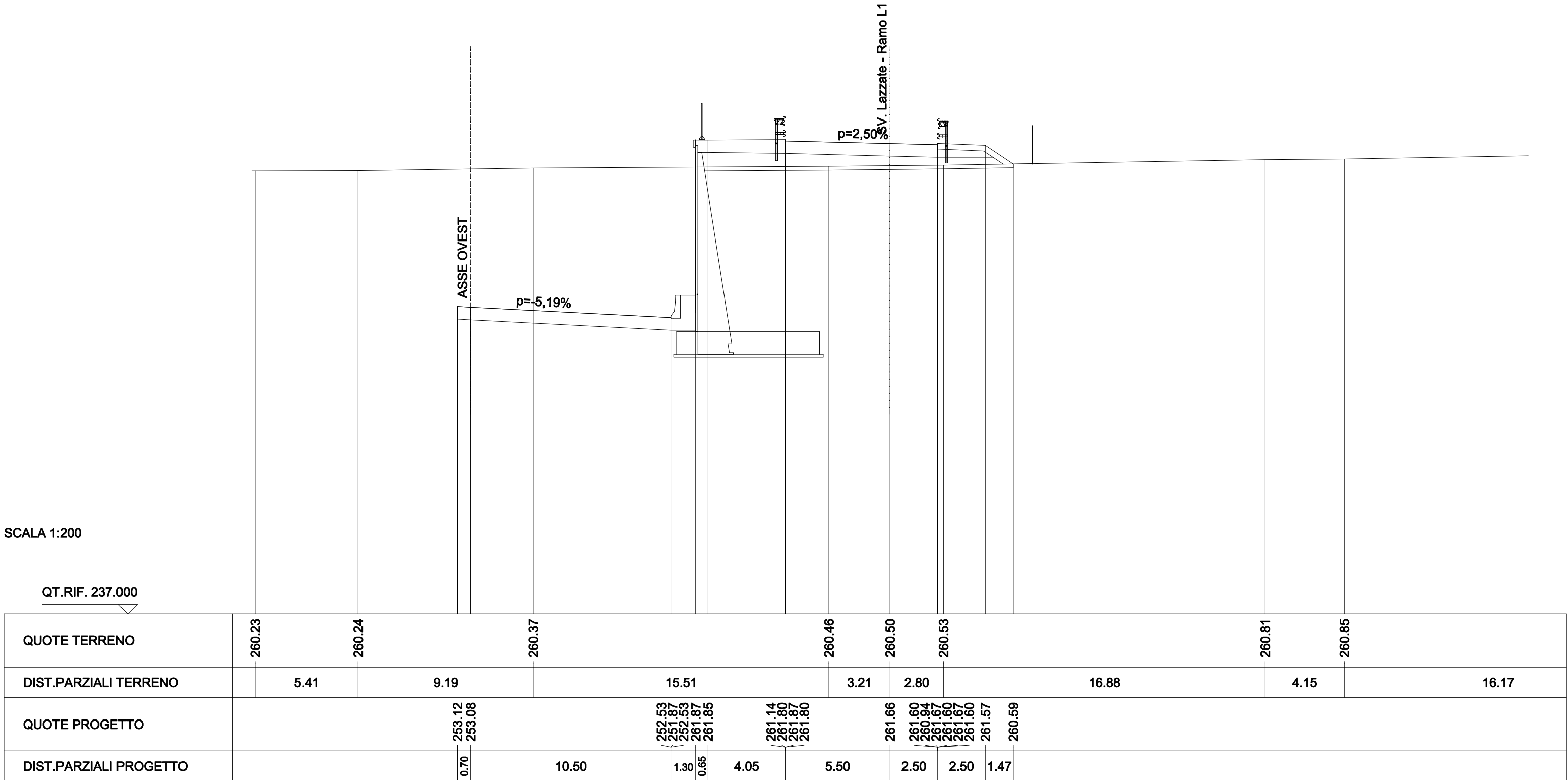
QT.RIF. 238.000



<b>SCAVI E BONIFICHE</b>	
SCOTICO	16.198 m
<b>RILEVATI</b>	
RILEVATO	8.657 mq
TERRENO VEGETALE	8.459 m
RIEMPIMENTO ARGINELLO	1.001 mq
<b>SOVRASTRUTTURA STRADALE</b>	
CASSONETTO	8.000 m

SEZIONE N. : 204  
 QT. PROGETTO : 253.080  
 DIST.PROG. : 3+698.825

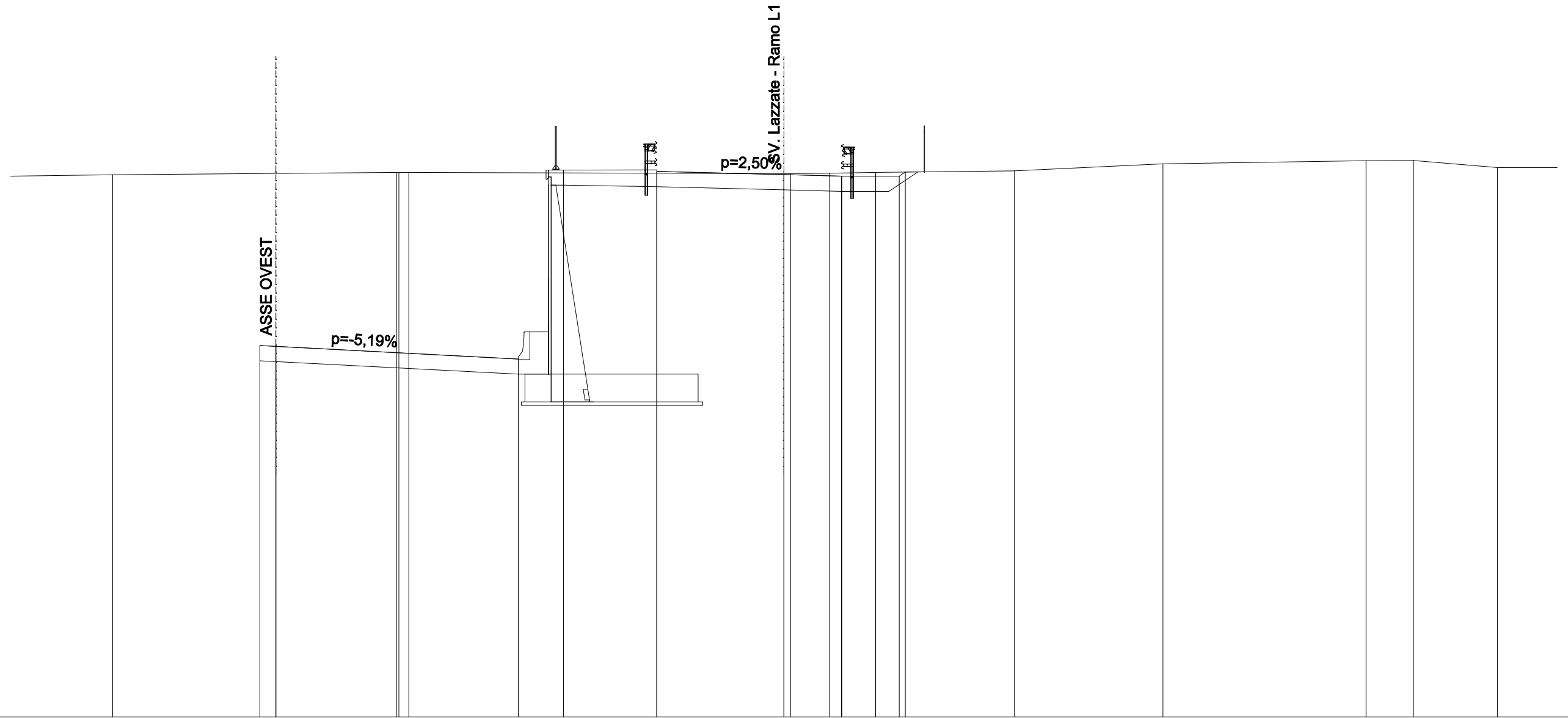
SEZIONE N. : 6  
 QT. PROGETTO : 261.664  
 DIST.PROG. : 0+104.499  
 DIST.PREC. : 24.484  
 DIST.SUCC. : 24.489



SCAVI E BONIFICHE	
STERRO	9.843 mq
RILEVATI	
TERRENO VEGETALE	6.935 m
SOVRASTRUTTURA STRADALE	
CASSONETTO	8.000 m

SEZIONE N. : 203  
 QT. PROGETTO : 253.050  
 DIST.PROG. : 3+673.981

SEZIONE N. : 7  
 QT. PROGETTO : 260.492  
 DIST.PROG. : 0+128.988  
 DIST.PREC. : 24.489  
 DIST.SUCC. : 24.493



SCALA 1:200

QT.RIF. 237.000

QUOTE TERRENO	260.48	260.59	260.58	260.54	260.53	260.56	260.59	260.65	260.95	261.10	261.10	260.80			
DIST.PARZIALI TERRENO	12.30	0.43	16.25	1.68	2.00	6.01	6.44	8.80	2.06	3.63	5.93				
QUOTE PROGETTO	253.09	253.05	252.50	251.84	252.50	260.69	259.97	260.63	260.70	260.63	260.49	260.43	259.77	260.43	260.60
DIST.PARZIALI PROGETTO	0.70	10.50	1.95	4.05	5.50	2.50	2.50								



SCAVI E BONIFICHE	
STERRO	26.225 mq
RILEVATI	
TERRENO VEGETALE	8.738 m
SOVRASTRUTTURA STRADALE	
CASSONETTO	8.000 m

SEZIONE N. : 202  
 QT. PROGETTO : 253.020  
 DIST.PROG. : 3+649.133

SEZIONE N. : 8  
 QT. PROGETTO : 259.267  
 DIST.PROG. : 0+153.481  
 DIST.PREC. : 24.493  
 DIST.SUCC. : 24.499



SCALA 1:200

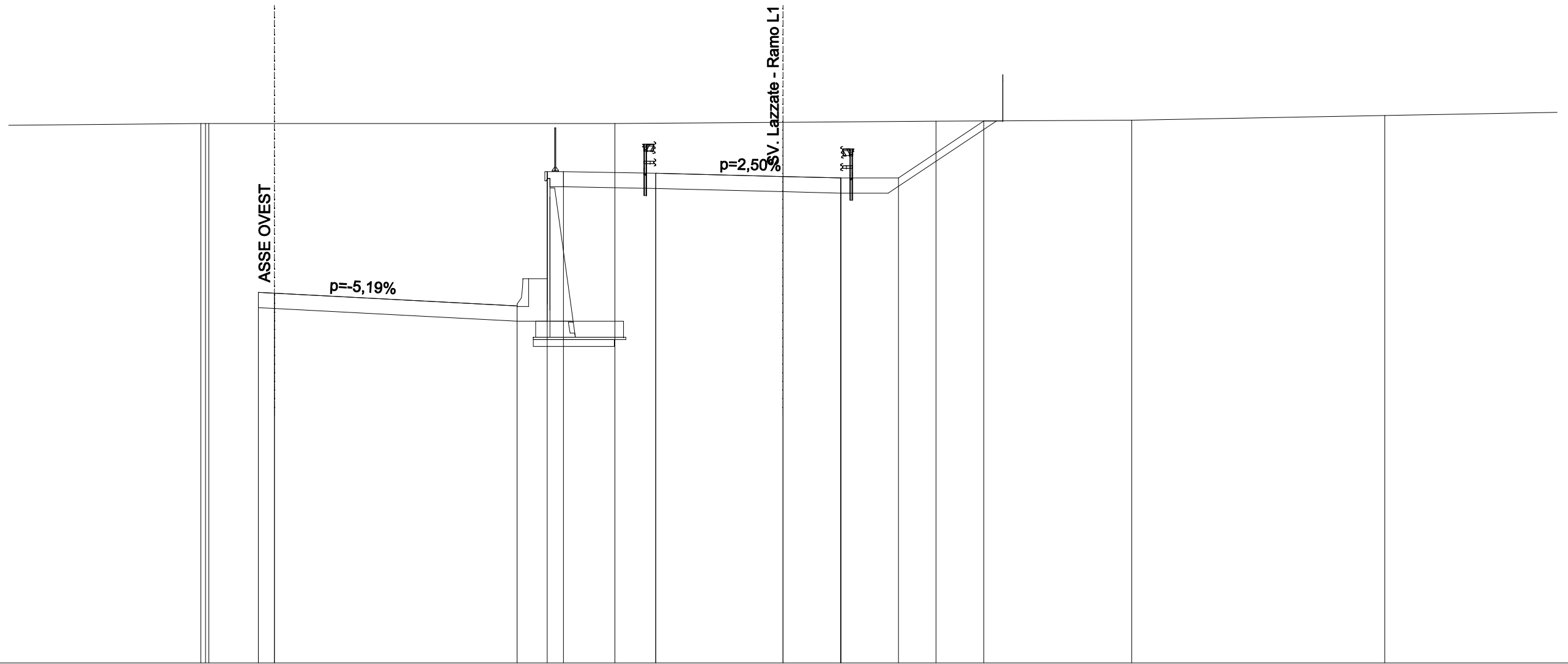
QT.RIF. 236.000

QUOTE TERRENO	260.40	260.30	260.27	260.36	260.41	260.45	260.61
DIST.PARZIALI TERRENO	7.93	7.49	11.40	5.42	5.70	8.40	14.34
QUOTE PROGETTO	253.06 253.02		252.48 251.82 252.48 259.40 259.46	258.74 259.40	259.27	259.20 258.54 259.20	259.20 260.42
DIST.PARZIALI PROGETTO	0.70	10.50	1.30 0.65	4.05	5.50	2.50 2.50	1.82

SCAVI E BONIFICHE	
STERRO	48.287 mq
RILEVATI	
TERRENO VEGETALE	10.938 m
SOVRASTRUTTURA STRADALE	
CASSONETTO	8.000 m

SEZIONE N. : 201  
 QT. PROGETTO : 252.990  
 DIST.PROG. : 3+624.279

SEZIONE N. : 9  
 QT. PROGETTO : 258.042  
 DIST.PROG. : 0+177.980  
 DIST.PREC. : 24.499  
 DIST.SUCC. : 24.503



SCALA 1:200

QT.RIF. 237.000

QUOTE TERRENO		260.33	260.33		260.33	260.38	260.43		260.48		260.68										
DIST.PARZIALI TERRENO	14.81		17.57		7.27	6.62	8.47		10.95		11.62										
QUOTE PROGETTO		253.03	252.99		252.45	251.79	252.45	258.18	258.25		257.52	258.18		258.04	257.98	257.32	257.98	257.98		260.44	
DIST.PARZIALI PROGETTO		0.70		10.50		1.30	0.70	4.00		5.50		2.50	2.50	3.69							

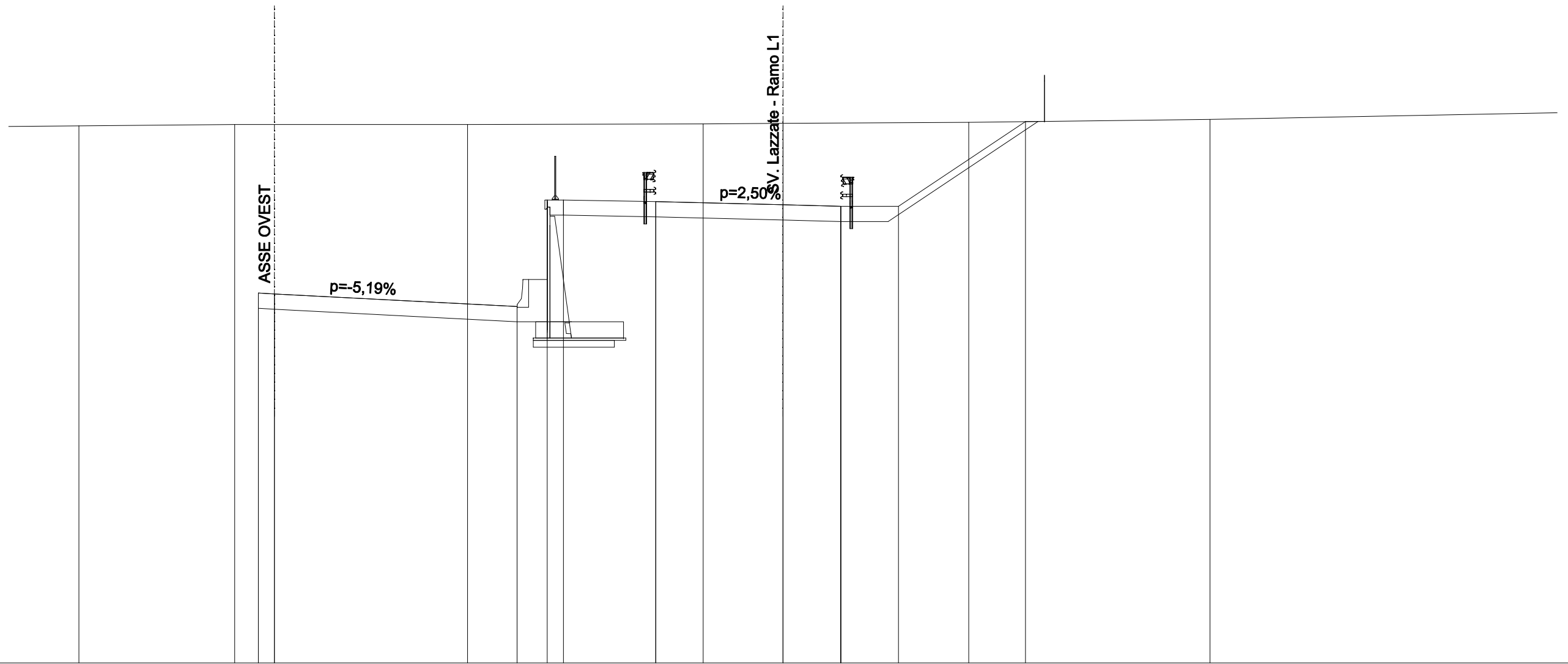
SCAVI E BONIFICHE	
STERRO	71.565 mq
RILEVATI	
TERRENO VEGETALE	13.100 m
SOVRASTRUTTURA STRADALE	
CASSONETTO	8.000 m

SEZIONE N. : 200  
 QT. PROGETTO : 252.960  
 DIST.PROG. : 3+599.421

SEZIONE N. : 10  
 QT. PROGETTO : 256.817  
 DIST.PROG. : 0+202.483  
 DIST.PREC. : 24.503  
 DIST.SUCC. : 24.508

SCALA 1:200

QT.RIF. 237.000

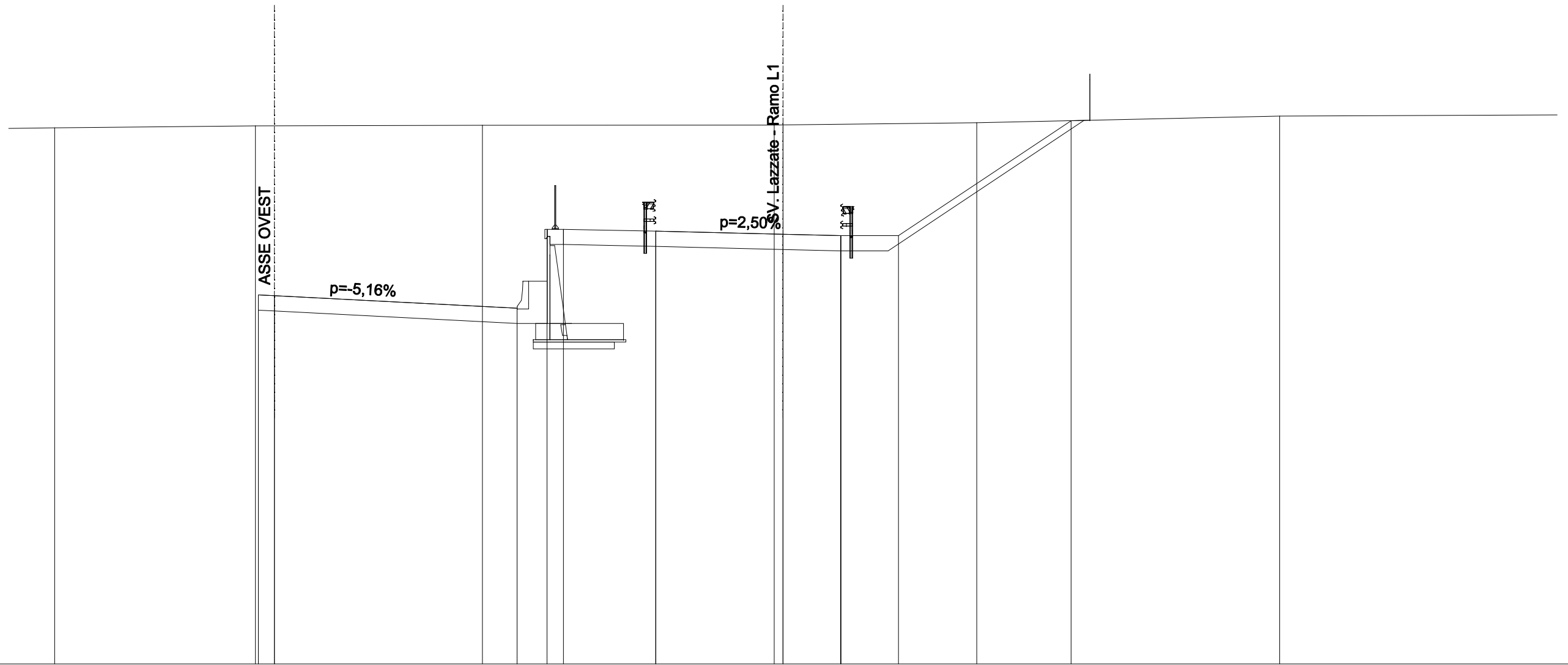


QUOTE TERRENO	260.23	260.29	260.29	260.32	260.34	260.39	260.51	
DIST.PARZIALI TERRENO	6.74	10.07	10.20	3.45	8.04	10.44	15.28	
QUOTE PROGETTO		253.00 252.96	252.42 251.76 252.42 256.95 257.02	256.29 256.95	256.82	256.75 256.09 256.75	256.75 260.42	
DIST.PARZIALI PROGETTO		0.70	10.50	1.30 0.70	4.00	5.50	2.50 2.50	5.49

<b>SCAVI E BONIFICHE</b>	
STERRO	98.134 mq
<b>RILEVATI</b>	
TERRENO VEGETALE	15.471 m
<b>SOVRASTRUTTURA STRADALE</b>	
CASSONETTO	8.000 m

SEZIONE N. : 199  
 QT. PROGETTO : 252.931  
 DIST.PROG. : 3+574.558

SEZIONE N. : 11  
 QT. PROGETTO : 255.591  
 DIST.PROG. : 0+226.991  
 DIST.PREC. : 24.508  
 DIST.SUCC. : 24.525



SCALA 1:200

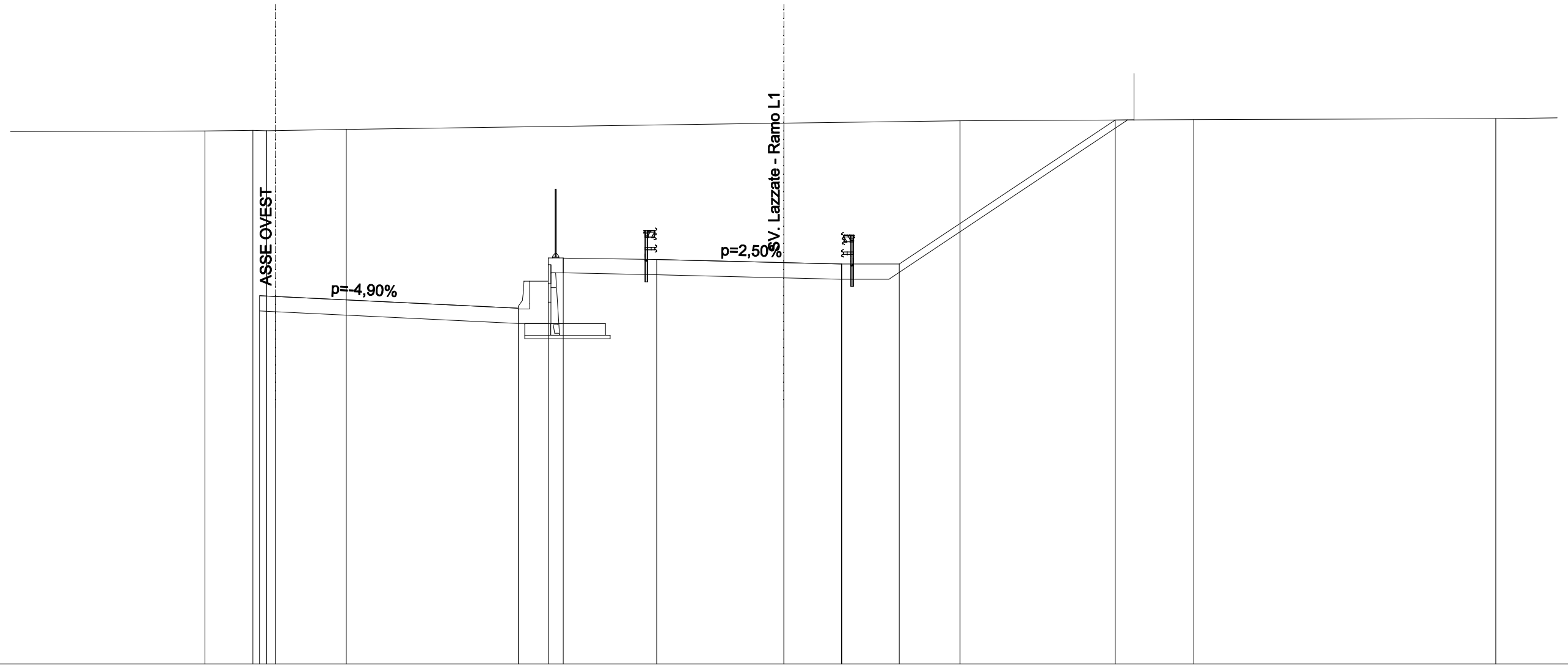
QT.RIF. 237.000

QUOTE TERRENO	260.20	260.28	260.31	260.32	260.32	260.42	260.70		
DIST.PARZIALI TERRENO		8.69	9.82	12.62	8.39	13.11	15.30		
QUOTE PROGETTO		252.97 252.93	252.39 251.73 252.39 255.73 255.80	255.07 255.73	255.59	255.53 254.87 255.53	255.53	260.51	
DIST.PARZIALI PROGETTO		0.70	10.50	1.29 0.71	4.00	5.50	2.50	2.50	7.46

<b>SCAVI E BONIFICHE</b>	
STERRO	128.391 mq
<b>RILEVATI</b>	
TERRENO VEGETALE	17.796 m
<b>SOVRASTRUTTURA STRADALE</b>	
CASSONETTO	8.000 m

SEZIONE N. : 198  
 QT. PROGETTO : 252.901  
 DIST.PROG. : 3+549.686

SEZIONE N. : 12  
 QT. PROGETTO : 254.365  
 DIST.PROG. : 0+251.516  
 DIST.PREC. : 24.525  
 DIST.SUCC. : 8.348



SCALA 1:200

QT.RIF. 237.000

QUOTE TERRENO		260.07	260.09 260.07	260.13			260.40	260.51		260.56		260.60				
DIST.PARZIALI TERRENO	14.92	2.08	0.59	3.45		18.96		7.63		10.13		13.08				
QUOTE PROGETTO			252.93 252.90			252.39 251.73 252.39 254.50 254.56		253.84 254.50		254.37		254.30 253.64 254.30		254.30		260.54
DIST.PARZIALI PROGETTO			0.70		10.50		1.30	0.65	4.06	5.50		2.50	2.50		9.35	

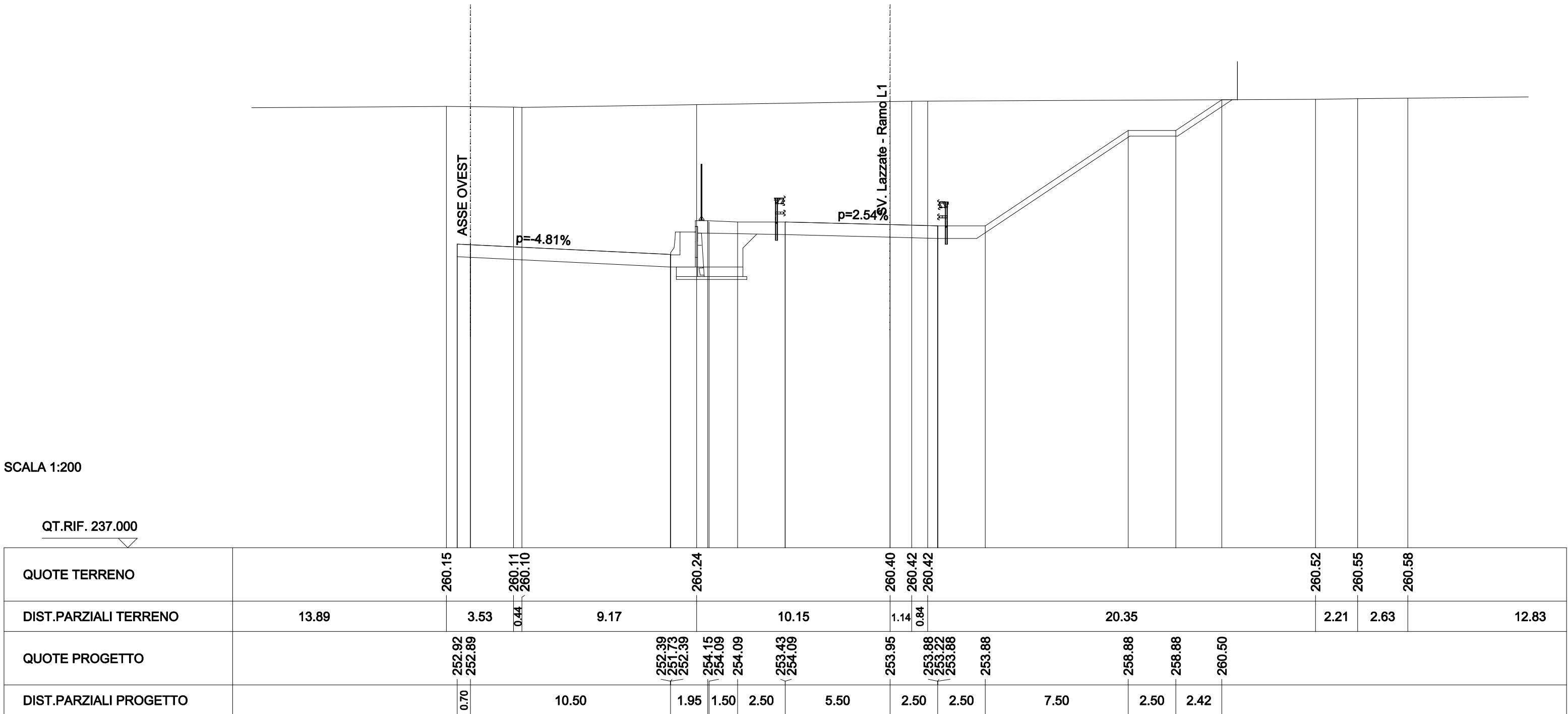
SCAVI E BONIFICHE	
STERRO	142.937 mq
RILEVATI	
TERRENO VEGETALE	20.985 m
SOVRASTRUTTURA STRADALE	
CASSONETTO	8.000 m

SEZIONE N. : 197b  
 QT. PROGETTO : 252.891  
 DIST.PROG. : 3+541.241

SEZIONE N. : 12a  
 QT. PROGETTO : 253.948  
 DIST.PROG. : 0+259.864  
 DIST.PREC. : 8.348  
 DIST.SUCC. : 0.001

SCALA 1:200

QT.RIF. 237.000



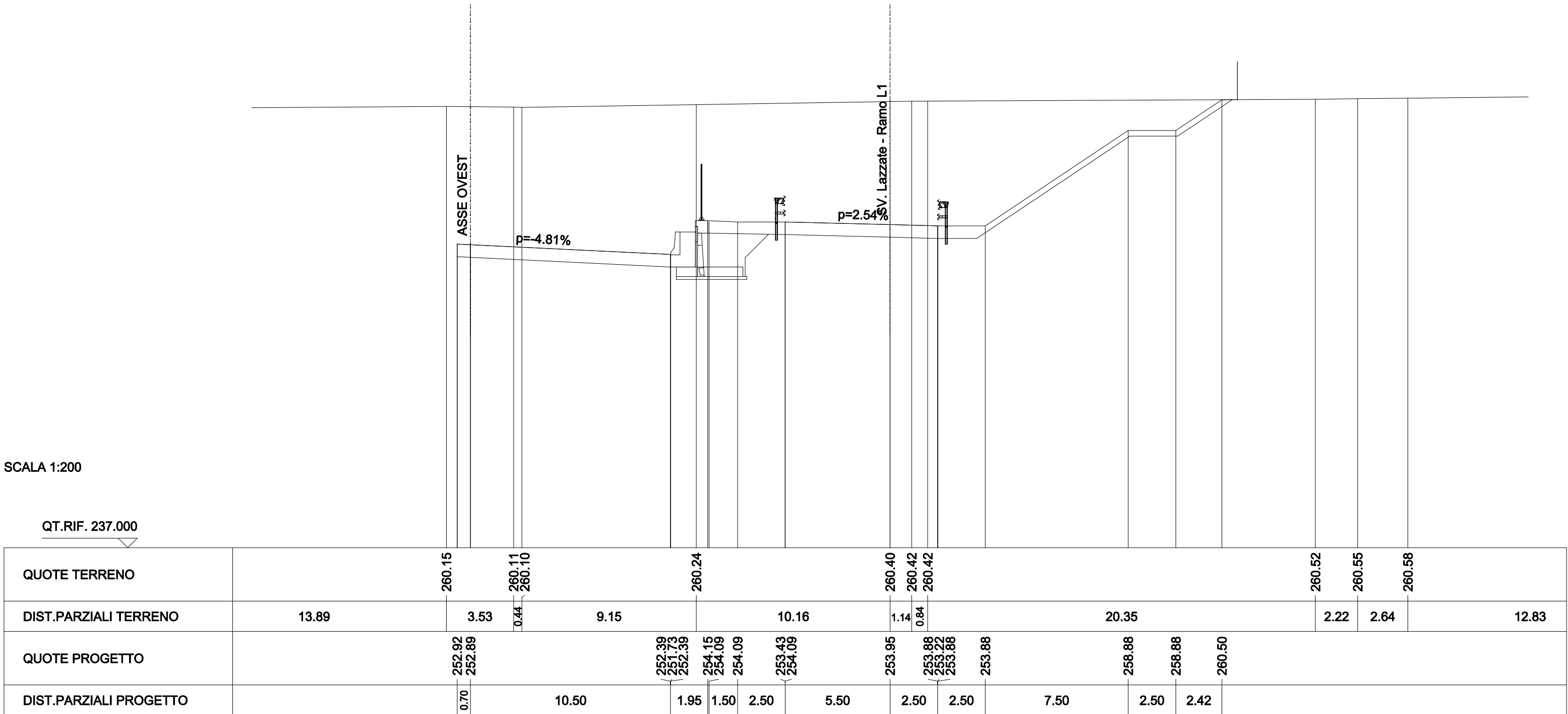
SCAVI E BONIFICHE	
STERRO	142.938 mq
RILEVATI	
TERRENO VEGETALE	20.985 m
SOVRASTRUTTURA STRADALE	
CASSONETTO	8.000 m

SEZIONE N. : 197a  
 QT. PROGETTO : 252.891  
 DIST.PROG. : 3+541.240

SEZIONE N. : 12b  
 QT. PROGETTO : 253.948  
 DIST.PROG. : 0+259.865  
 DIST.PREC. : 0.001  
 DIST.SUCC. : 16.225

SCALA 1:200

QT.RIF. 237.000



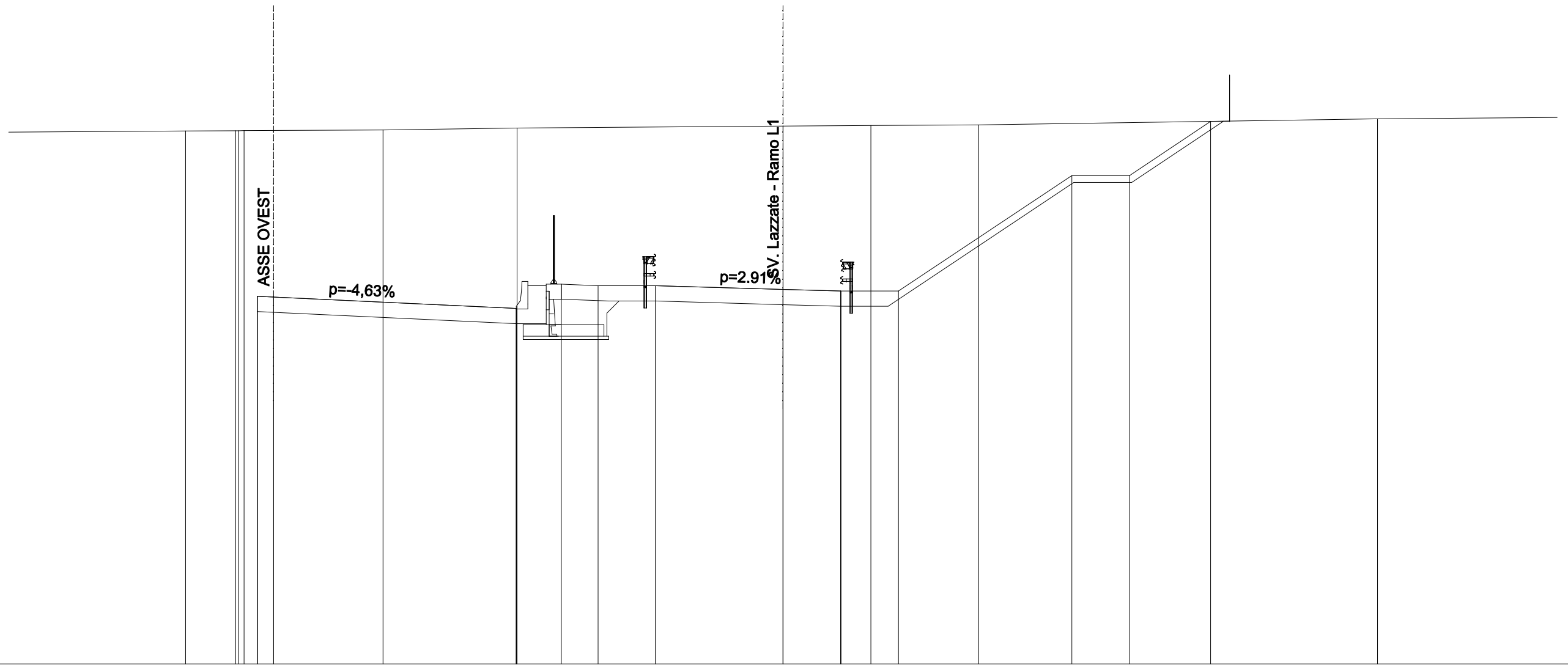
<b>SCAVI E BONIFICHE</b>	
STERRO	161.220 mq
<b>RILEVATI</b>	
TERRENO VEGETALE	22.318 m
<b>SOVRASTRUTTURA STRADALE</b>	
CASSONETTO	8.000 m

SEZIONE N. : 197  
 QT. PROGETTO : 252.871  
 DIST.PROG. : 3+524.803

SEZIONE N. : 13  
 QT. PROGETTO : 253.206  
 DIST.PROG. : 0+276.090  
 DIST.PREC. : 16.225  
 DIST.SUCC. : 4.878

SCALA 1:200

QT.RIF. 237.000



QUOTE TERRENO	260.06	260.07	260.07	260.10	260.19	260.19	260.27	260.30	260.32	260.59						
DIST.PARZIALI TERRENO	2.16	6.01	5.80	11.51	3.80	4.67	17.26	14.27								
QUOTE PROGETTO	252.90	252.87	252.38	251.72	252.38	253.43	253.37	252.71	253.37	253.21	253.13	252.47	253.13	258.13	258.13	260.47
DIST.PARZIALI PROGETTO	0.70	10.50	1.95	1.59	2.50	5.50	2.50	2.50	7.50	2.50	3.51					



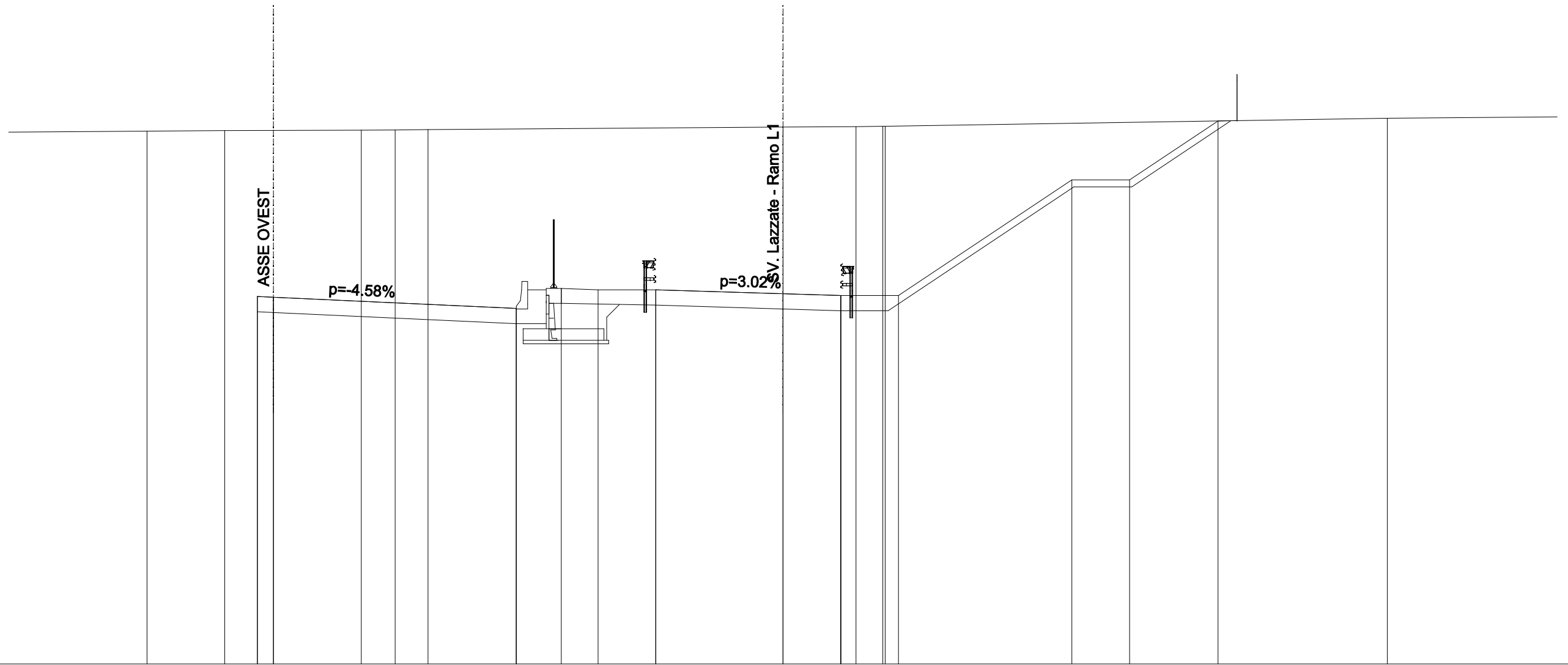
<b>SCAVI E BONIFICHE</b>	
STERRO	166.075 mq
<b>RILEVATI</b>	
TERRENO VEGETALE	22.701 m
<b>SOVRASTRUTTURA STRADALE</b>	
CASSONETTO	8.000 m

SEZIONE N. : 196b  
 QT. PROGETTO : 252.865  
 DIST.PROG. : 3+519.877

SEZIONE N. : 13a  
 QT. PROGETTO : 253.018  
 DIST.PROG. : 0+280.968  
 DIST.PREC. : 4.878  
 DIST.SUCC. : 0.001

SCALA 1:200

QT.RIF. 237.000



QUOTE TERRENO	260.05	260.08	260.09	260.10	260.12	260.23	260.25	260.26	260.26	260.61							
DIST.PARZIALI TERRENO	3.37	5.90	1.47	1.42	15.36	3.16	1.16	21.72	13.86								
QUOTE PROGETTO	252.90	252.86	252.38	251.72	252.38	253.25	253.18	252.52	253.18	253.02	252.94	252.28	252.94	252.94	257.94	257.94	260.49
DIST.PARZIALI PROGETTO	0.70	10.50	1.95	1.59	2.50	5.50	2.50	2.50	7.50	2.50	3.82						

<b>SCAVI E BONIFICHE</b>	
STERRO	158.199 mq
<b>RILEVATI</b>	
TERRENO VEGETALE	21.818 m
<b>SOVRASTRUTTURA STRADALE</b>	
CASSONETTO	8.000 m

SEZIONE N. : 196a  
 QT. PROGETTO : 252.865  
 DIST.PROG. : 3+519.876

SEZIONE N. : 13b  
 QT. PROGETTO : 253.018  
 DIST.PROG. : 0+280.969  
 DIST.PREC. : 0.001  
 DIST.SUCC. : 6.038

SCALA 1:200

QT.RIF. 237.000



QUOTE TERRENO	260.05	260.08	260.09	260.10	260.12	260.23	260.25	260.26	260.26	260.61									
DIST.PARZIALI TERRENO	3.37	5.91	1.47	1.42	15.36	3.14	1.18	21.72	13.86										
QUOTE PROGETTO	252.90	252.86	252.38	251.72	252.38	252.38	252.72	253.18	253.18	252.52	253.18	253.02	252.28	252.94	252.94	252.94	257.94	257.94	260.49
DIST.PARZIALI PROGETTO	0.70	10.50	2.50	0.50	0.54	2.50	5.50	2.50	2.50	7.50	2.50	3.82							

SCAVI E BONIFICHE	
STERRO	166.104 mq
RILEVATI	
TERRENO VEGETALE	22.205 m
SOVRASTRUTTURA STRADALE	
CASSONETTO	8.000 m

SEZIONE N. : 196  
 QT. PROGETTO : 252.858  
 DIST.PROG. : 3+513.780

SEZIONE N. : 14  
 QT. PROGETTO : 252.806  
 DIST.PROG. : 0+287.007  
 DIST.PREC. : 6.038  
 DIST.SUCC. : 13.768

SCALA 1:200

QT.RIF. 237.000



QUOTE TERRENO	260.03	260.08	260.10	260.14	260.21	260.31	260.35	260.42	260.66								
DIST.PARZIALI TERRENO		7.38	5.32	3.29	4.65	11.64	4.77	6.81	15.18	13.18							
QUOTE PROGETTO		252.89	252.86		252.38	251.72	252.38	252.67	252.98	252.98	252.81	252.07	252.73	252.73	257.73	257.73	260.54
DIST.PARZIALI PROGETTO		0.70		10.50	2.50	0.50	0.54	2.50	5.50	2.50	2.50	7.50	2.50	4.22			

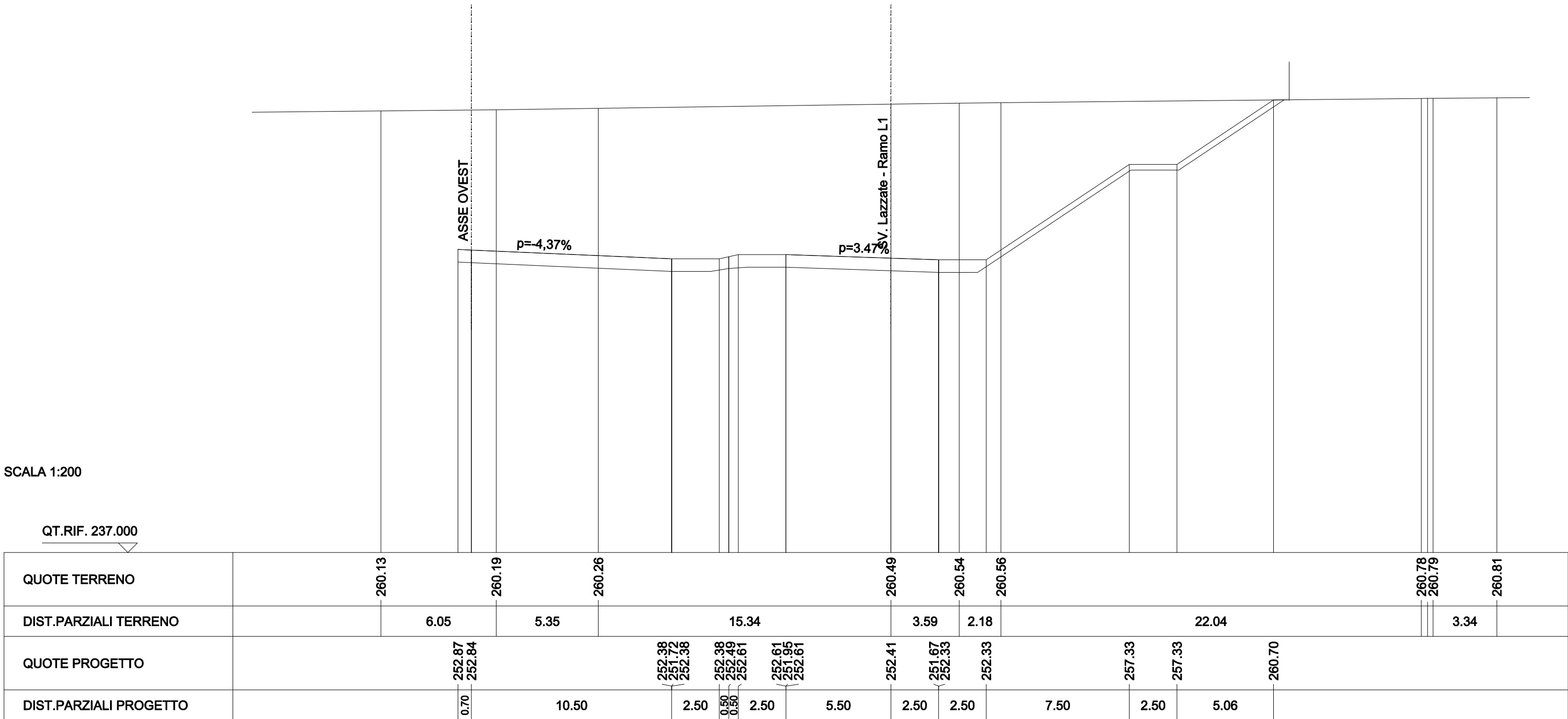
<b>SCAVI E BONIFICHE</b>	
STERRO	181.957 mq
<b>RILEVATI</b>	
TERRENO VEGETALE	23.103 m
<b>SOVRASTRUTTURA STRADALE</b>	
CASSONETTO	8.000 m

SEZIONE N. : 195  
 QT. PROGETTO : 252.841  
 DIST.PROG. : 3+499.907

SEZIONE N. : 15  
 QT. PROGETTO : 252.414  
 DIST.PROG. : 0+300.775  
 DIST.PREC. : 13.768  
 DIST.SUCC. : 24.630

SCALA 1:200

QT.RIF. 237.000



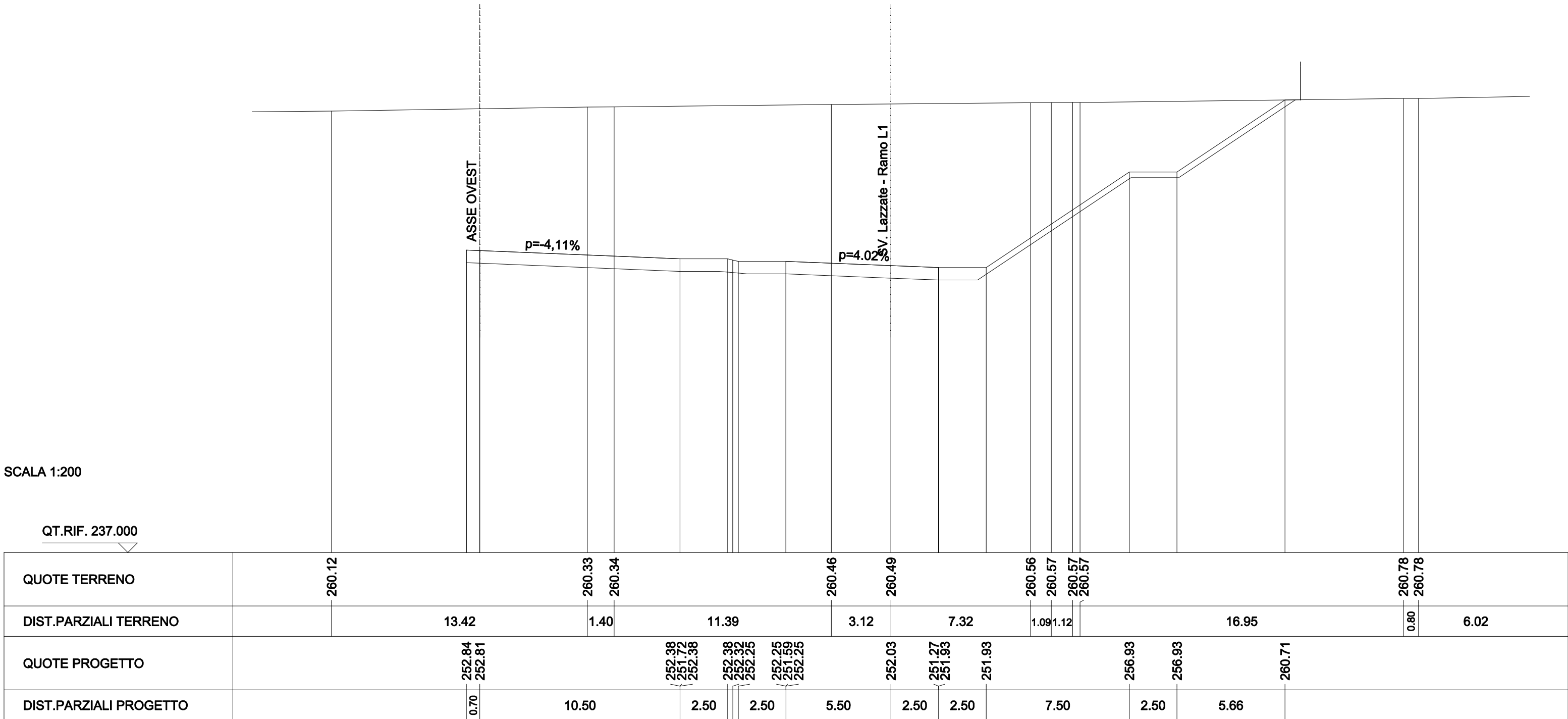
<b>SCAVI E BONIFICHE</b>	
STERRO	191.423 mq
<b>RILEVATI</b>	
TERRENO VEGETALE	23.612 m
<b>SOVRASTRUTTURA STRADALE</b>	
CASSONETTO	8.000 m

SEZIONE N. : 194  
 QT. PROGETTO : 252.811  
 DIST.PROG. : 3+474.990

SEZIONE N. : 16  
 QT. PROGETTO : 252.029  
 DIST.PROG. : 0+325.405  
 DIST.PREC. : 24.630  
 DIST.SUCC. : 25.579

SCALA 1:200

QT.RIF. 237.000



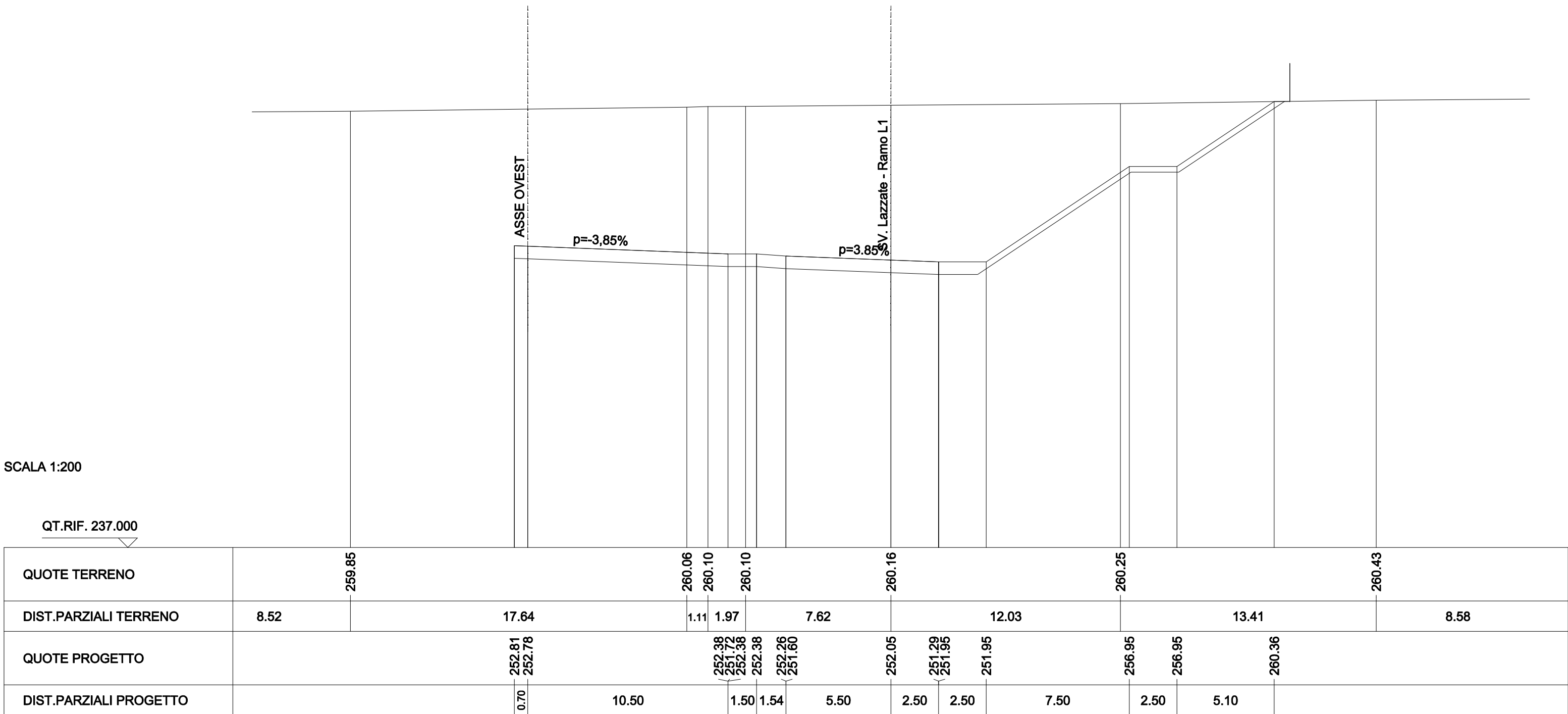
<b>SCAVI E BONIFICHE</b>	
STERRO	170.227 mq
<b>RILEVATI</b>	
TERRENO VEGETALE	21.683 m
<b>SOVRASTRUTTURA STRADALE</b>	
CASSONETTO	8.000 m

SEZIONE N. : 193  
 QT. PROGETTO : 252.781  
 DIST.PROG. : 3+450.052

SEZIONE N. : 17  
 QT. PROGETTO : 252.051  
 DIST.PROG. : 0+350.984  
 DIST.PREC. : 25.579  
 DIST.SUCC. : 24.797

SCALA 1:200

QT.RIF. 237.000



<b>SCAVI E BONIFICHE</b>	
STERRO	145.600 mq
<b>RILEVATI</b>	
TERRENO VEGETALE	19.676 m
<b>SOVRASTRUTTURA STRADALE</b>	
CASSONETTO	7.173 m

SEZIONE N. : 192  
 QT. PROGETTO : 252.751  
 DIST.PROG. : 3+425.096

SEZIONE N. : 18  
 QT. PROGETTO : 252.209  
 DIST.PROG. : 0+375.782  
 DIST.PREC. : 24.797  
 DIST.SUCC. : 24.539

SCALA 1:200

QT.RIF. 237.000



QUOTE TERRENO	259.53	259.53	259.56	260.18	260.19	260.20	260.25	260.34					
DIST.PARZIALI TERRENO	1.18	0.83	18.41	5.01	9.57	8.49	11.14						
QUOTE PROGETTO	252.78	252.75	252.38	252.37	251.71	252.37	252.21	252.12	251.46	252.12	257.12	257.12	260.26
DIST.PARZIALI PROGETTO	0.70	10.48	4.65	2.50	2.50	7.50	2.50	4.71					

SCAVI E BONIFICHE	
STERRO	115.573 mq
RILEVATI	
TERRENO VEGETALE	19.100 m
SOVRASTRUTTURA STRADALE	
CASSONETTO	4.401 m

SEZIONE N. : 191  
 QT. PROGETTO : 252.721  
 DIST.PROG. : 3+400.125

SEZIONE N. : 19  
 QT. PROGETTO : 252.309  
 DIST.PROG. : 0+400.321  
 DIST.PREC. : 24.539  
 DIST.SUCC. : 16.537





<b>SCAVI E BONIFICHE</b>	
STERRO	105.482 mq
<b>RILEVATI</b>	
TERRENO VEGETALE	18.696 m
<b>SOVRASTRUTTURA STRADALE</b>	
CASSONETTO	3.591 m

SEZIONE N. : 190  
 QT. PROGETTO : 252.701  
 DIST.PROG. : 3+383.490

SEZIONE N. : 20  
 QT. PROGETTO : 252.336  
 DIST.PROG. : 0+416.858  
 DIST.PREC. : 16.537  
 DIST.SUCC. : 8.471

SCALA 1:200

QT.RIF. 237.000



QUOTE TERRENO		259.42	259.44	259.45		259.92	259.92		259.86	259.86						
DIST.PARZIALI TERRENO		3.57	1.02		20.79			19.10		2.97	17.41					
QUOTE PROGETTO		252.72	252.70			252.37	251.71	252.37	252.34	252.26	251.60	252.26	252.26	257.26	257.26	259.86
DIST.PARZIALI PROGETTO		0.70		10.50		1.09	2.50	2.50	7.50	2.50	3.90					

<b>SCAVI E BONIFICHE</b>	
STERRO	105.204 mq
<b>RILEVATI</b>	
TERRENO VEGETALE	18.799 m
<b>SOVRASTRUTTURA STRADALE</b>	
CASSONETTO	3.504 m

SEZIONE N. : 189  
 QT. PROGETTO : 252.691  
 DIST.PROG. : 3+375.141

SEZIONE N. : 21  
 QT. PROGETTO : 252.339  
 DIST.PROG. : 0+425.328  
 DIST.PREC. : 8.471  
 DIST.SUCC. : 24.935

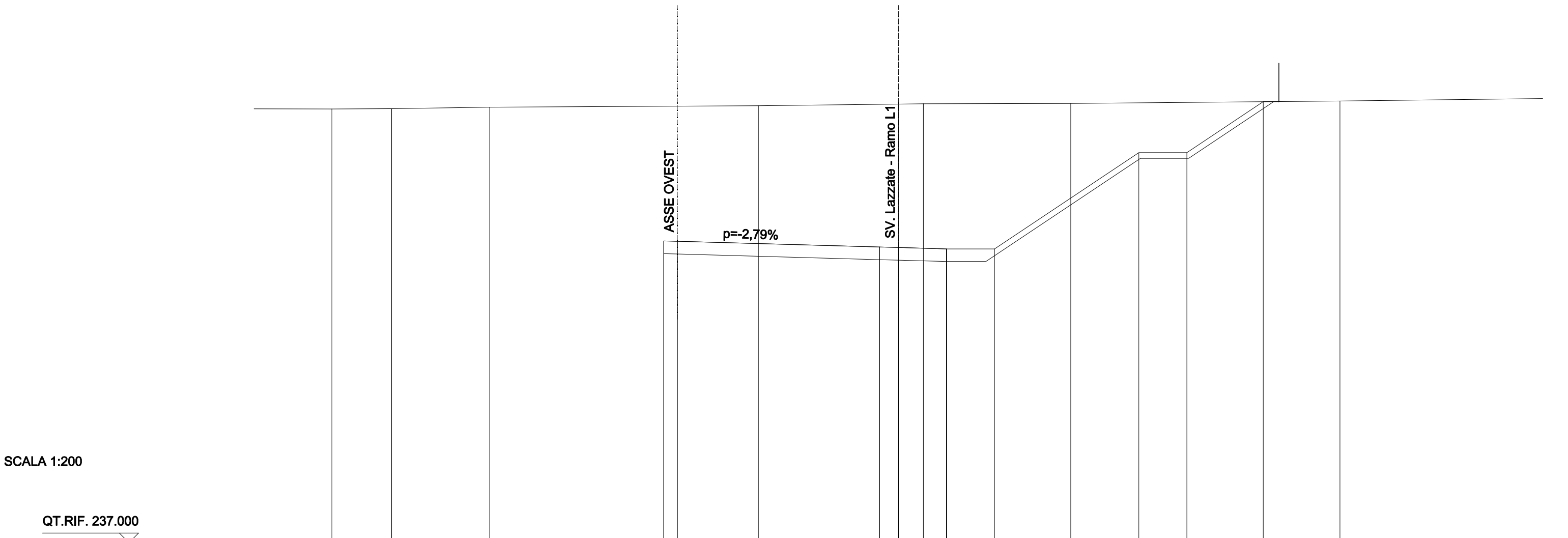


QUOTE TERRENO		259.54		259.69		259.93	259.94		259.90		259.93		260.05			
DIST.PARZIALI TERRENO	18.29		10.75		10.96		11.00		11.01		10.02					
QUOTE PROGETTO			252.71	252.69		252.37	251.71	252.37	252.34	252.26	251.60	252.26	252.26	257.26	257.26	259.92
DIST.PARZIALI PROGETTO			0.70		10.50		1.00	2.50	2.50	7.50	2.50	3.98				

<b>SCAVI E BONIFICHE</b>	
STERRO	103.475 mq
<b>RILEVATI</b>	
TERRENO VEGETALE	18.780 m
<b>SOVRASTRUTTURA STRADALE</b>	
CASSONETTO	3.496 m

SEZIONE N. : 188  
 QT. PROGETTO : 252.661  
 DIST.PROG. : 3+350.151

SEZIONE N. : 22  
 QT. PROGETTO : 252.340  
 DIST.PROG. : 0+450.263  
 DIST.PREC. : 24.935  
 DIST.SUCC. : 24.952



QUOTE TERRENO	259.53	259.56	259.63		259.70	259.79	259.81		259.82		259.95							
DIST.PARZIALI TERRENO	3.11	5.10	13.97		7.28	1.30	7.66		13.99		17.05							
QUOTE PROGETTO				252.68	252.66		252.37	251.71	252.37	252.37	252.34	252.27	251.61	252.27		257.27	257.27	259.91
DIST.PARZIALI PROGETTO				0.70		10.50		1.00	2.50	2.50	7.50	2.50	3.97					

SCALA 1:200

<b>SCAVI E BONIFICHE</b>	
STERRO	104.376 mq
<b>RILEVATI</b>	
TERRENO VEGETALE	18.760 m
<b>SOVRASTRUTTURA STRADALE</b>	
CASSONETTO	3.494 m

SEZIONE N. : 187  
 QT. PROGETTO : 252.631  
 DIST.PROG. : 3+325.159

SEZIONE N. : 23  
 QT. PROGETTO : 252.341  
 DIST.PROG. : 0+475.215  
 DIST.PREC. : 24.952  
 DIST.SUCC. : 24.972

SCALA 1:200

QT.RIF. 237.000

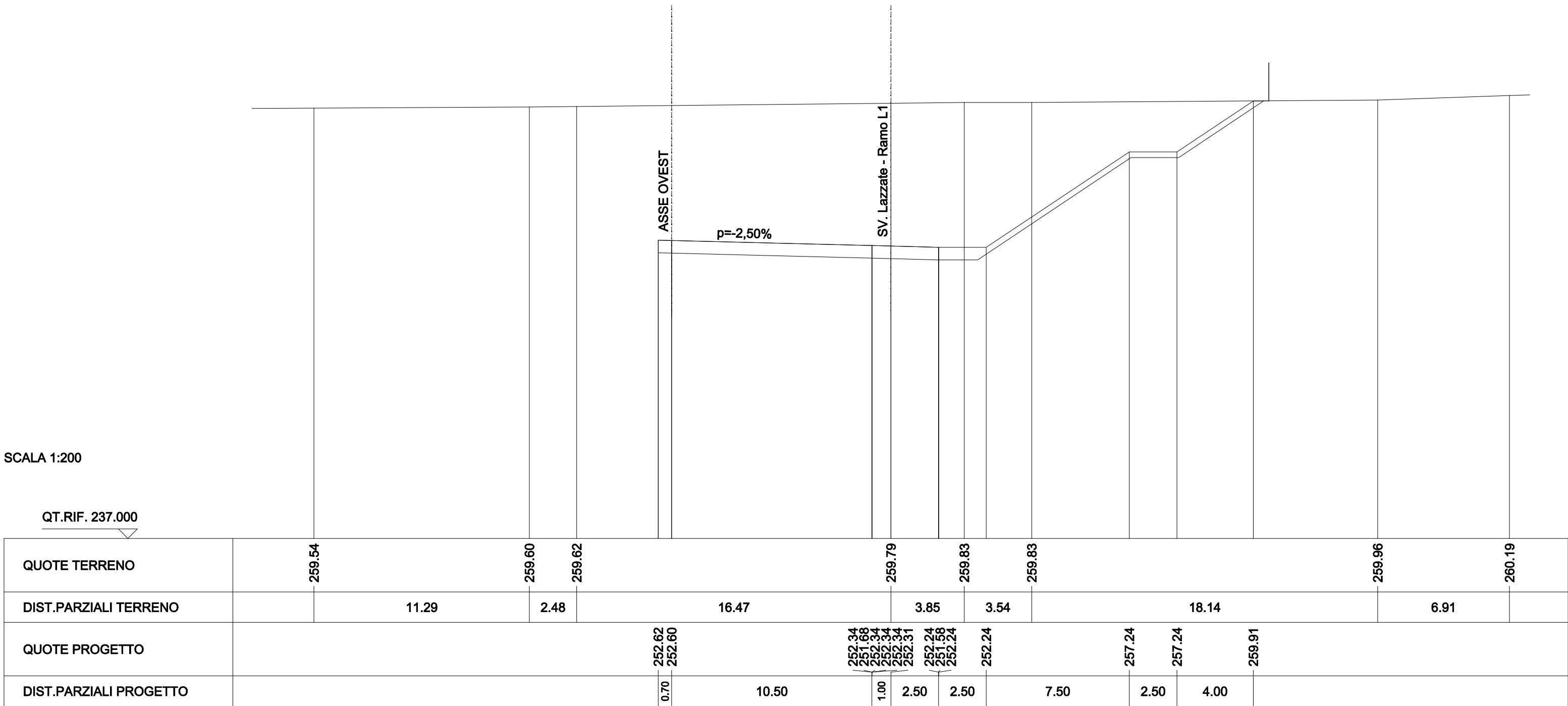


QUOTE TERRENO	259.50	259.58	259.64	259.67		259.83	259.87	259.90			259.91		
DIST.PARZIALI TERRENO		7.65	5.60	5.13		14.33	3.37	3.97			16.59	16.06	
QUOTE PROGETTO						252.65 252.63	252.37 251.71 252.37 252.37 252.34	252.27 251.61 252.27	252.27		257.27 257.27	259.90	
DIST.PARZIALI PROGETTO						0.70	10.50	0.99	2.50	2.50	7.50	2.50	3.95

<b>SCAVI E BONIFICHE</b>	
STERRO	104.219 mq
<b>RILEVATI</b>	
TERRENO VEGETALE	18.821 m
<b>SOVRASTRUTTURA STRADALE</b>	
CASSONETTO	3.497 m

SEZIONE N. : 186  
 QT. PROGETTO : 252.601  
 DIST.PROG. : 3+300.163

SEZIONE N. : 24  
 QT. PROGETTO : 252.314  
 DIST.PROG. : 0+500.187  
 DIST.PREC. : 24.972  
 DIST.SUCC. : 24.988



<b>SCAVI E BONIFICHE</b>	
STERRO	105.465 mq
<b>RILEVATI</b>	
TERRENO VEGETALE	18.981 m
<b>SOVRASTRUTTURA STRADALE</b>	
CASSONETTO	3.500 m

SEZIONE N. : 185  
 QT. PROGETTO : 252.571  
 DIST.PROG. : 3+275.165

SEZIONE N. : 25  
 QT. PROGETTO : 252.284  
 DIST.PROG. : 0+525.175  
 DIST.PREC. : 24.988  
 DIST.SUCC. : 25.000



QUOTE TERRENO		259.58	259.59	259.60		259.72	259.78	259.82	259.85		259.95		260.05	260.07	260.08	260.11	260.24			
DIST.PARZIALI TERRENO	19.69	2.18	0.85		11.51		5.76	3.79		12.44		10.32	0.55	0.80		3.64				
QUOTE PROGETTO					252.59	252.57		252.31	251.65	252.31	252.28		252.22	251.56	252.22		252.22	257.22	257.22	259.97
DIST.PARZIALI PROGETTO					0.70		10.50		1.00	2.50	2.50		7.50	2.50		4.13				

SCAVI E BONIFICHE	
STERRO	116.323 mq
RILEVATI	
TERRENO VEGETALE	19.508 m
SOVRASTRUTTURA STRADALE	
CASSONETTO	3.500 m

SEZIONE N. : 184  
 QT. PROGETTO : 252.541  
 DIST.PROG. : 3+250.165

SEZIONE N. : 26  
 QT. PROGETTO : 252.254  
 DIST.PROG. : 0+550.175  
 DIST.PREC. : 25.000  
 DIST.SUCC. : 25.000



SCALA 1:200

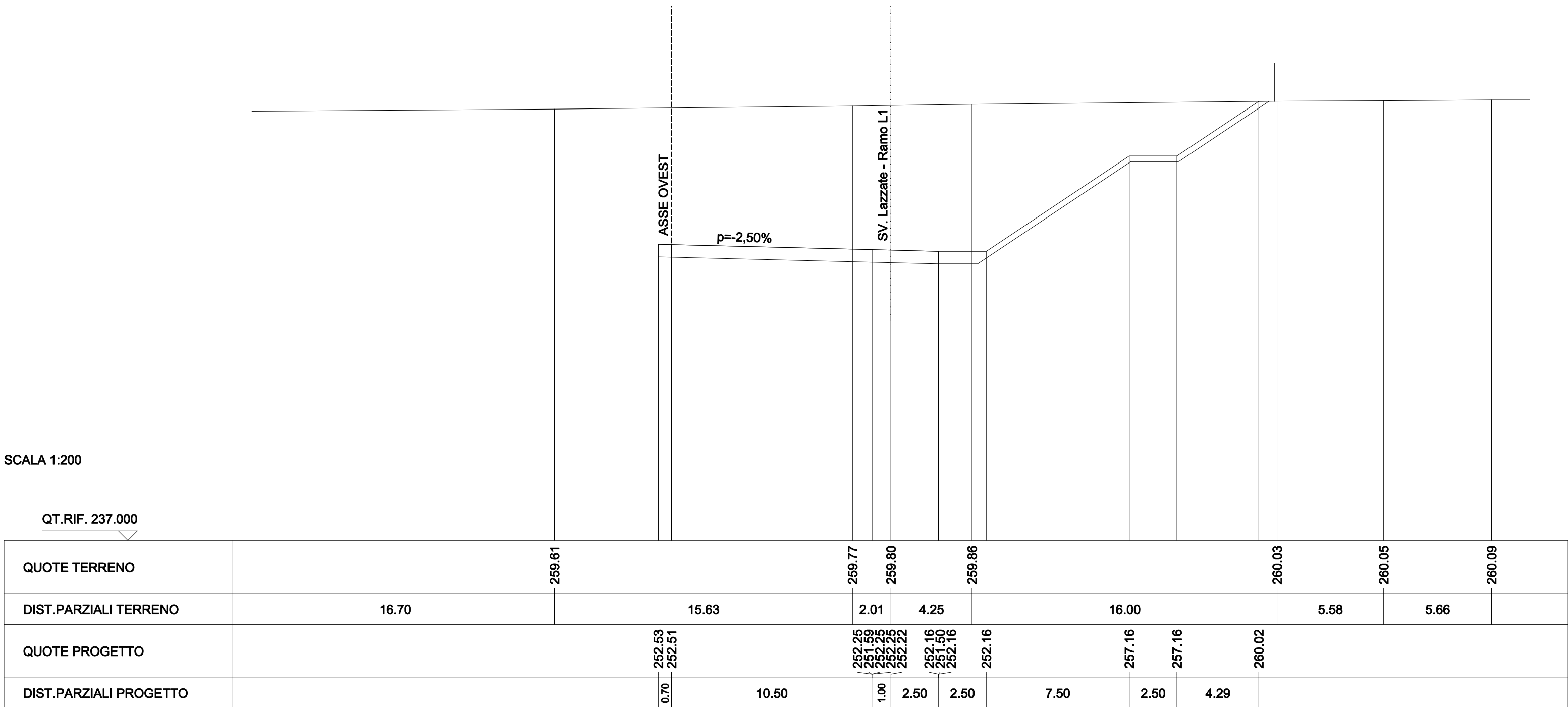
QT.RIF. 237.000

QUOTE TERRENO		259.65	259.68		260.25	260.43	260.44	260.48		260.05	260.54
DIST.PARZIALI TERRENO	22.37	3.13		14.49	4.50	3.50	3.21		14.85	3.50	4.14
QUOTE PROGETTO			252.56 252.54		252.28 251.62 252.28 252.25	252.19 251.53 252.19	252.19		257.19 257.19		260.24
DIST.PARZIALI PROGETTO			0.70	10.50	1.00	2.50	2.50	7.50	2.50	4.57	

<b>SCAVI E BONIFICHE</b>	
STERRO	107.300 mq
<b>RILEVATI</b>	
TERRENO VEGETALE	19.167 m
<b>SOVRASTRUTTURA STRADALE</b>	
CASSONETTO	3.500 m

SEZIONE N. : 183  
 QT. PROGETTO : 252.511  
 DIST.PROG. : 3+225.165

SEZIONE N. : 27  
 QT. PROGETTO : 252.224  
 DIST.PROG. : 0+575.175  
 DIST.PREC. : 25.000  
 DIST.SUCC. : 18.521





<b>SCAVI E BONIFICHE</b>	
STERRO	109.144 mq
<b>RILEVATI</b>	
TERRENO VEGETALE	19.217 m
<b>SOVRASTRUTTURA STRADALE</b>	
CASSONETTO	3.500 m

SEZIONE N. : 182  
 QT. PROGETTO : 252.489  
 DIST.PROG. : 3+206.644

SEZIONE N. : 28  
 QT. PROGETTO : 252.201  
 DIST.PROG. : 0+593.696  
 DIST.PREC. : 18.521  
 DIST.SUCC. : 6.479

SCALA 1:200

QT.RIF. 237.000



QUOTE TERRENO		259.67				259.92	259.92							260.05	260.06	260.07					
DIST.PARZIALI TERRENO	22.17		17.03			0.58	4.44			19.87				1.02	1.07		13.02				
QUOTE PROGETTO						252.23	251.57	252.23	252.20					252.14	251.48	252.14		252.14	257.14	257.14	260.02
DIST.PARZIALI PROGETTO						0.70	10.50	1.00	2.50	2.50	7.50	2.50	4.33								

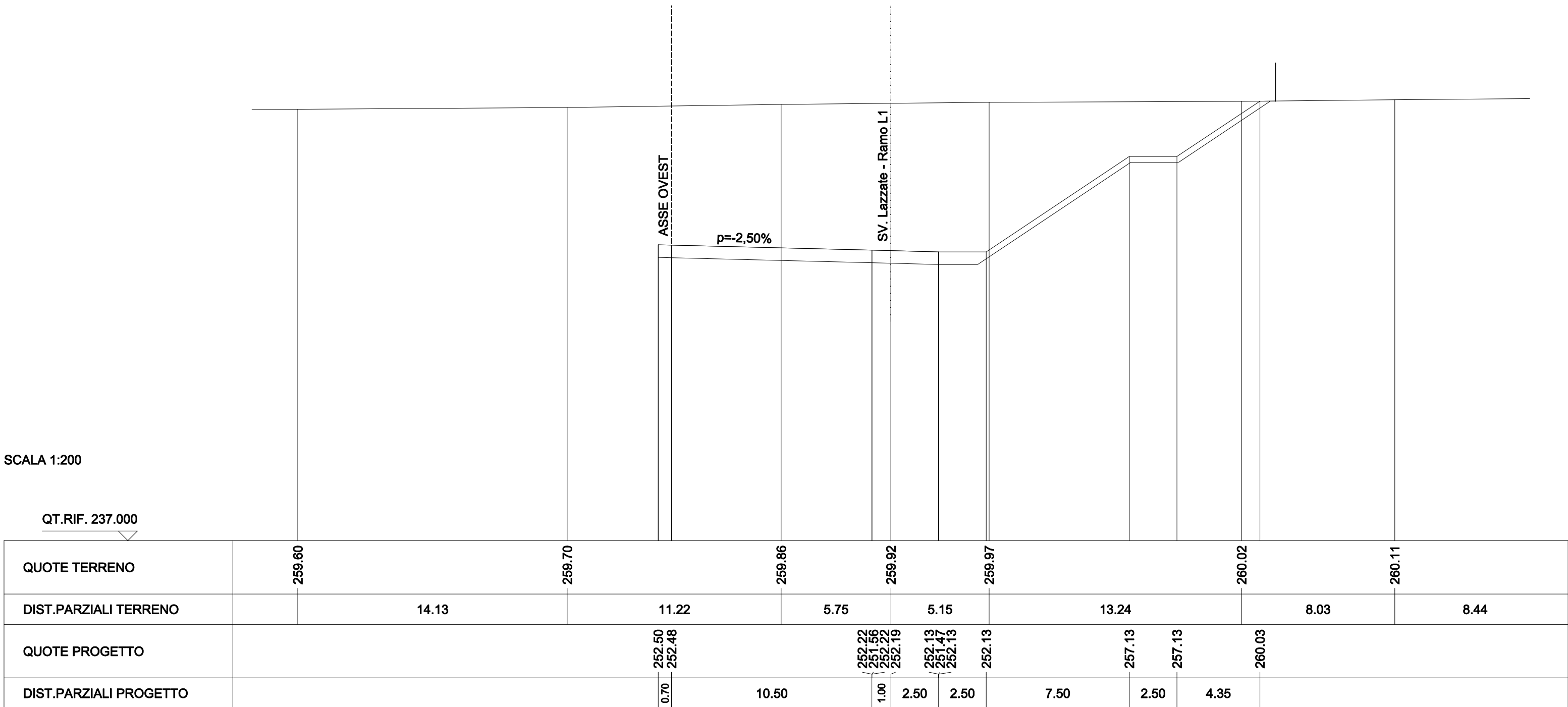
<b>SCAVI E BONIFICHE</b>	
STERRO	109.286 mq
<b>RILEVATI</b>	
TERRENO VEGETALE	19.241 m
<b>SOVRASTRUTTURA STRADALE</b>	
CASSONETTO	3.500 m

SEZIONE N. : 181  
 QT. PROGETTO : 252.481  
 DIST.PROG. : 3+200.165

SEZIONE N. : 29  
 QT. PROGETTO : 252.194  
 DIST.PROG. : 0+600.175  
 DIST.PREC. : 6.479  
 DIST.SUCC. : 25.000

SCALA 1:200

QT.RIF. 237.000



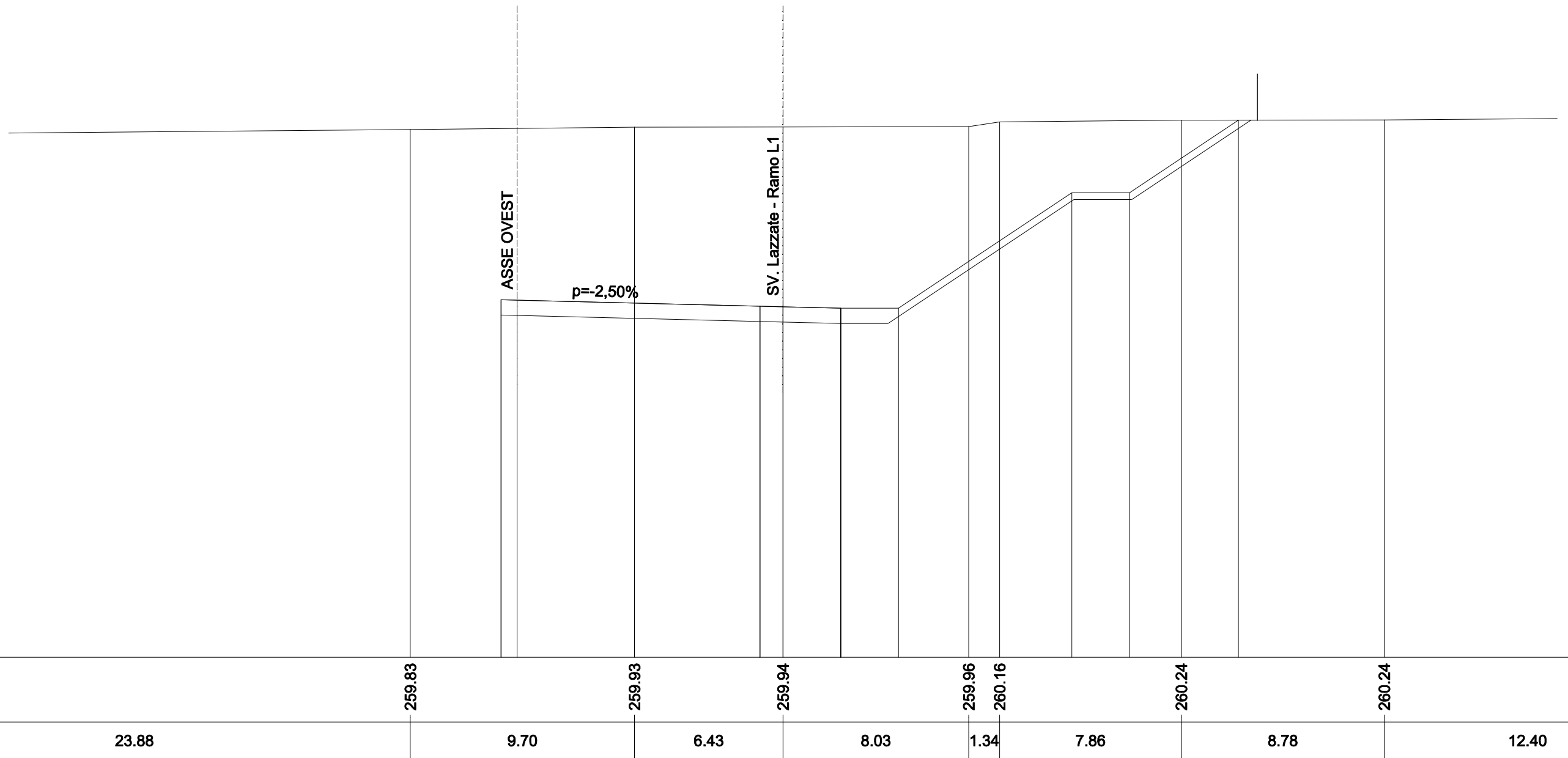
<b>SCAVI E BONIFICHE</b>	
STERRO	112.179 mq
<b>RILEVATI</b>	
TERRENO VEGETALE	19.674 m
<b>SOVRASTRUTTURA STRADALE</b>	
CASSONETTO	3.500 m

SEZIONE N. : 180  
 QT. PROGETTO : 252.451  
 DIST.PROG. : 3+175.165

SEZIONE N. : 30  
 QT. PROGETTO : 252.164  
 DIST.PROG. : 0+625.175  
 DIST.PREC. : 25.000  
 DIST.SUCC. : 18.540

SCALA 1:200

QT.RIF. 237.000



QUOTE TERRENO		259.83		259.93		259.94		259.96	260.16		260.24		260.24	
DIST.PARZIALI TERRENO	23.88		9.70		6.43		8.03		1.34		7.86		8.78	12.40
QUOTE PROGETTO			252.47 252.45				252.19 251.53 252.19 252.16				252.10 251.44 252.10		252.10	
DIST.PARZIALI PROGETTO			0.70		10.50		1.00		2.50		2.50		7.50	

SCAVI E BONIFICHE	
STERRO	113.623 mq
RILEVATI	
TERRENO VEGETALE	19.743 m
SOVRASTRUTTURA STRADALE	
CASSONETTO	3.500 m

SEZIONE N. : 179a  
 QT. PROGETTO : 252.429  
 DIST.PROG. : 3+156.625

SEZIONE N. : 31  
 QT. PROGETTO : 252.141  
 DIST.PROG. : 0+643.715  
 DIST.PREC. : 18.540

SCALA 1:200

QT.RIF. 236.000



QUOTE TERRENO	259.84	259.92	259.93	259.93	260.04	260.15	260.18	260.04	260.05	260.08	260.42	260.40
DIST.PARZIALI TERRENO	8.07	2.82	3.72	4.28	11.93	3.19	7.05	2.05	13.10	1.62	8.91	
QUOTE PROGETTO					252.45 252.43	252.17 252.14	252.08 251.42 252.08	252.08		257.08 257.08	260.26	
DIST.PARZIALI PROGETTO					0.70	10.50	1.00	2.50	2.50	7.50	2.50	4.77