

MATRICE DI REVISIONE

REV	DATA	DESCRIZIONE MODIFICA

N.B.: LA TAVOLA SOSTITUISCE QUELLA RELATIVA AL CODICE

E									
---	--	--	--	--	--	--	--	--	--

 DEL PROGETTO ESECUTIVO



**COLLEGAMENTO AUTOSTRADALE
DALMINE - COMO - VARESE - VALICO DEL GAGGIOLO E OPERE AD ESSO CONNESSE**
CODICE C.U.P. F11B06000270007
TRATTE B1, B2, C, D, TRVA13+14, GREENWAY

AS BUILT

**TRATTA B1
PROGETTO STRADALE
SVINCOLO DI LAZZATE
SEZIONI TRASVERSALI
SEZIONI TRASVERSALI - RAMO L2**

IDENTIFICAZIONE ELABORATO								
CODICE PROGETTO: F00107B								
FASE PROGETTUALE	WBS			TRATTO D'OPERA	AMBITO	TIPO ELABORATO	PROGRESSIVO	REVISIONE
	LOTTO	ZONA	OPERA					
A	1	D01	GE001	0	SD	SZ	003	E

IMPRESA			
RAGGRUPPAMENTO TEMPORANEO IMPRESE:			
Mandataria	Mandante	Mandante	Mandante cooptata
STRABAG A.G.	GLF Grandi Lavori Fincosit S.p.A.	Impresa costruzioni Giuseppe Maltauro S.p.A.	STRABAG S.p.A.

Scala: 1:200

DATA	DESCRIZIONE	REV
Febbraio 2016	Emissione	E

PROGETTISTA - PROGETTO ESECUTIVO DI DETTAGLIO			
RAGGRUPPAMENTO TEMPORANEO PROGETTISTI:			
Mandataria	Mandante	Mandante	Mandante
3TI PROGETTI ITALIA INGEGNERIA INTEGRATA S.p.A.	GP Ingegneria s.r.l. GESTIONE PROGETTI DI INGEGNERIA	Cecchini costruzioni	Arch. Salvatore Vermiglio

CONCEDENTE

RESPONSABILE DI PROGETTO ED INCARICATO DELL'INTEGRAZIONE FRA LE VARIE PRESTAZIONI:
Ing. Alberto Cecchini

CONCESSIONARIO
 Direttore Tecnico: Ing. Enrico Arini
Referente Tecnico: Ing. Sabrina Lattuada

ELABORAZIONE PROGETTUALE
PROGETTISTA:
3TI PROGETTI ITALIA S.p.A.

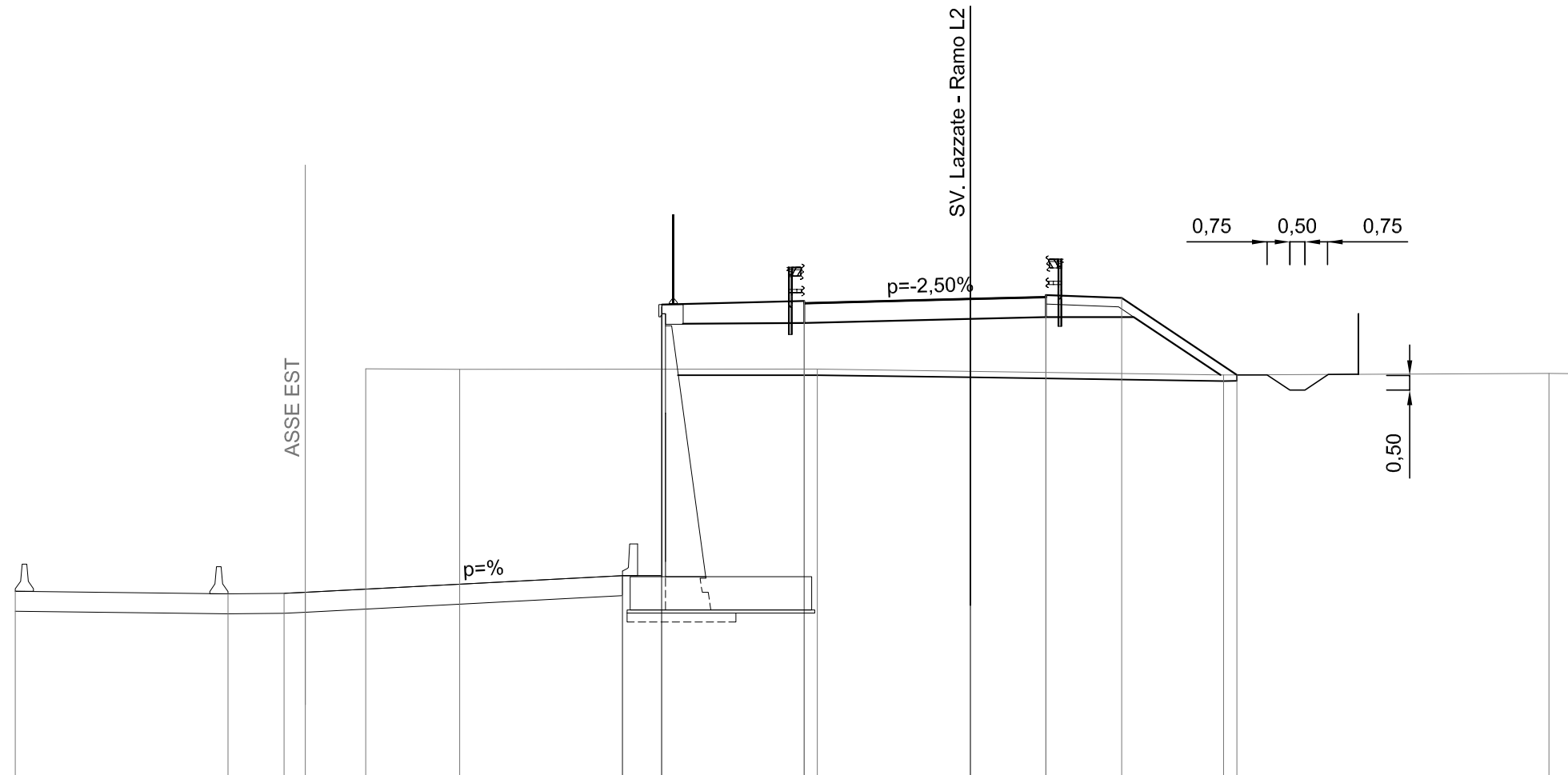
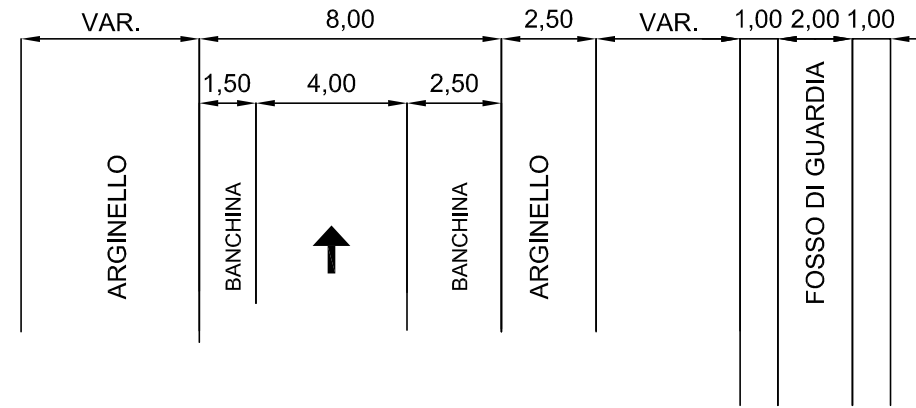
APPROVATO
 Il Direttore dei Lavori: Ing. Francesco Domanico

3TI ITALIA S.p.A. DIRETTORE TECNICO
Ing. Stefano Luca Possati
Ordine degli Ingegneri Provincia di Roma n. 20809

Redatto: Schiavi Verificato: Lopes Approvato: Possati

NOTA: LE BARRIERE IN SEZIONE SONO UNA RAPPRESENTAZIONE PURAMENTE GRAFICA, PER L'ESATTA COLLOCAZIONE E TIPOLOGIA SI VEDANO GLI ELABORATI SPECIFICI.

SEZIONE RAMO L2



SCALA 1:200

QT.RIF. 247.000

QUOTE TERRENO				260.54	260.53		260.54	260.46		260.34		260.40	260.38
DIST.PARZIALI TERRENO				3.11		11.83	5.06	8.37		10.76		0.87	
QUOTE PROGETTO	253.19	253.10	253.12 253.15			253.05 253.71 253.71 253.71 262.60	262.72 262.79 262.72 262.06 262.72	262.85	262.92 262.26 262.99 262.92 262.99 262.92 262.89	260.34			
DIST.PARZIALI PROGETTO	7.03	1.86	0.70	10.49		1.30	4.71	5.50	2.50	2.50	3.81		

SCAVI E BONIFICHE	
STERRO	99.970 mq
FOSSO	0.181 mq
RILEVATI	
TERRENO VEGETALE	18.143 m
SOVRASTRUTTURA STRADALE	
CASSONETTO	3.500 m

SEZIONE N. : 182a
 QT. PROGETTO : 252.489
 DIST.PROG. : 3+206.479

SEZIONE N. : 1
 QT. PROGETTO : 252.202
 DIST.PROG. : 0+000.000
 DIST.SUCC. : 18.521



SCAVI E BONIFICHE	
STERRO	98.383 mq
FOSSO	0.234 mq
RILEVATI	
TERRENO VEGETALE	18.020 m
SOVRASTRUTTURA STRADALE	
CASSONETTO	3.500 m

SEZIONE N. : 183
 QT. PROGETTO : 252.512
 DIST.PROG. : 3+225.000

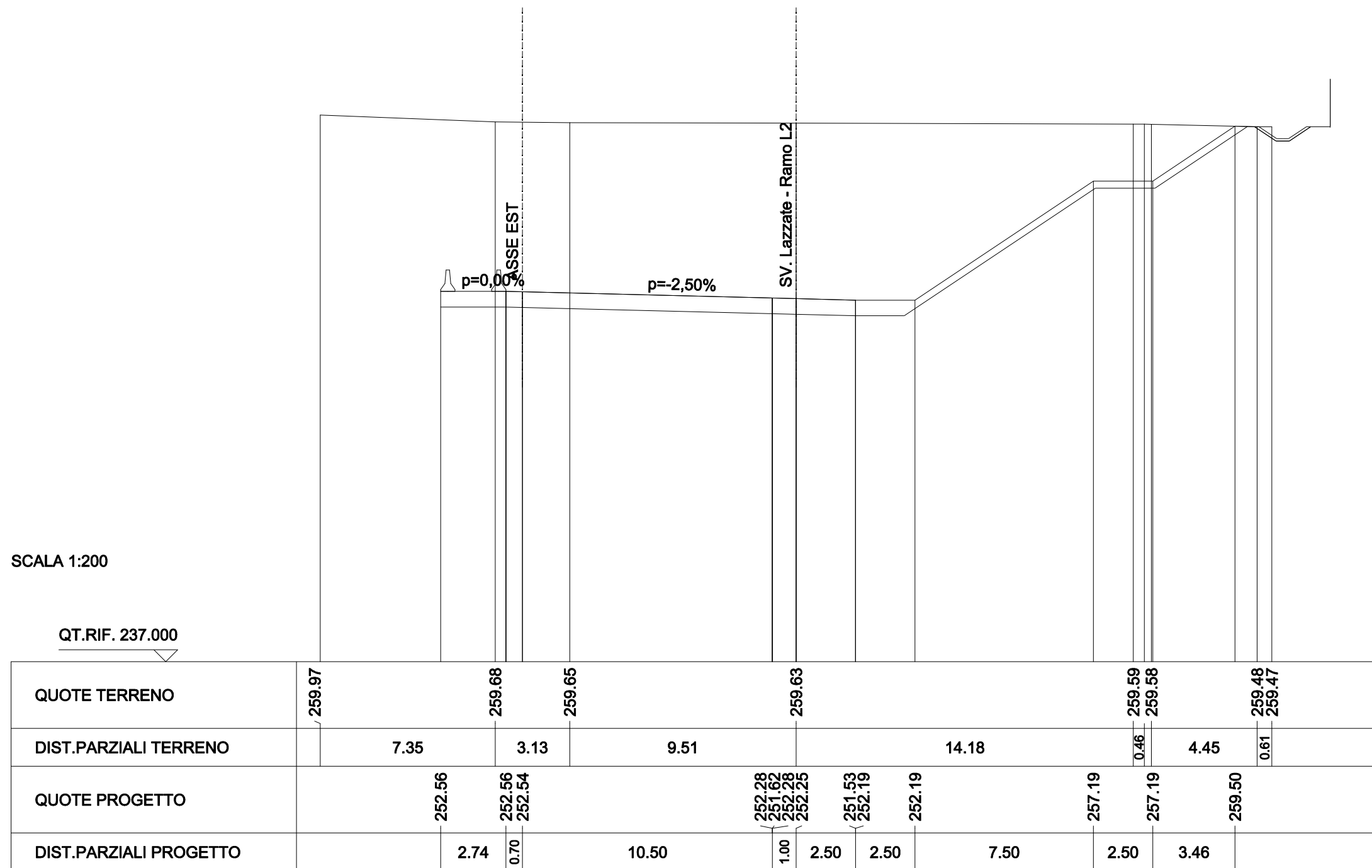
SEZIONE N. : 2
 QT. PROGETTO : 252.224
 DIST.PROG. : 0+018.521
 DIST.PREC. : 18.521
 DIST.SUCC. : 25.000



SCAVI E BONIFICHE	
STERRO	100.053 mq
FOSSO	0.172 mq
RILEVATI	
TERRENO VEGETALE	18.169 m
SOVRASTRUTTURA STRADALE	
CASSONETTO	3.500 m

SEZIONE N. : 184
 QT. PROGETTO : 252.542
 DIST.PROG. : 3+250.000

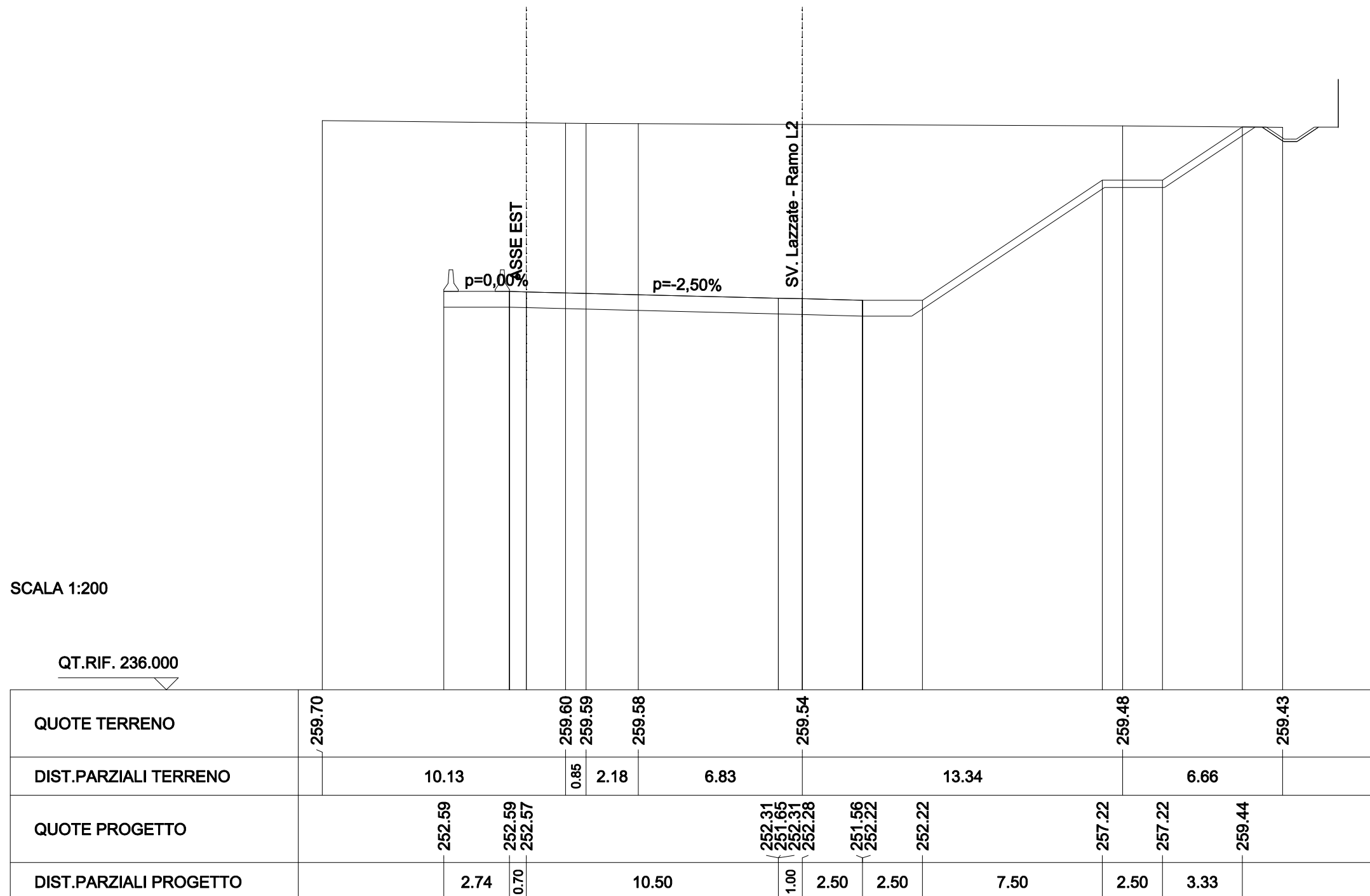
SEZIONE N. : 3
 QT. PROGETTO : 252.254
 DIST.PROG. : 0+043.521
 DIST.PREC. : 25.000
 DIST.SUCC. : 25.000



SCAVI E BONIFICHE	
STERRO	97.620 mq
FOSSO	0.241 mq
RILEVATI	
TERRENO VEGETALE	18.010 m
SOVRASTRUTTURA STRADALE	
CASSONETTO	3.500 m

SEZIONE N. : 185
 QT. PROGETTO : 252.572
 DIST.PROG. : 3+275.000

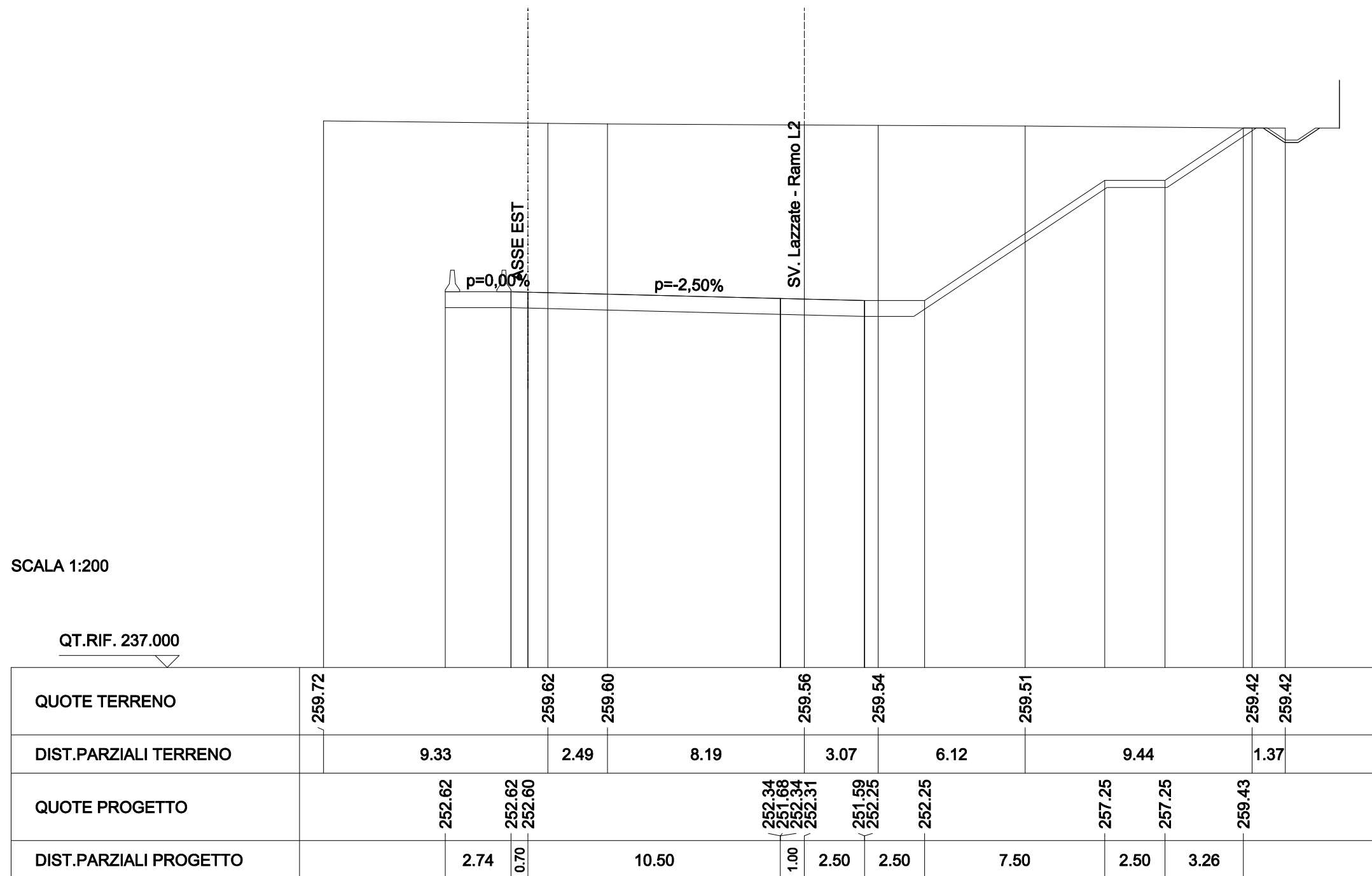
SEZIONE N. : 4
 QT. PROGETTO : 252.284
 DIST.PROG. : 0+068.521
 DIST.PREC. : 25.000
 DIST.SUCC. : 25.000



SCAVI E BONIFICHE	
STERRO	97.021 mq
FOSSO	0.283 mq
RILEVATI	
TERRENO VEGETALE	17.931 m
SOVRASTRUTTURA STRADALE	
CASSONETTO	3.500 m

SEZIONE N. : 186
 QT. PROGETTO : 252.602
 DIST.PROG. : 3+300.000

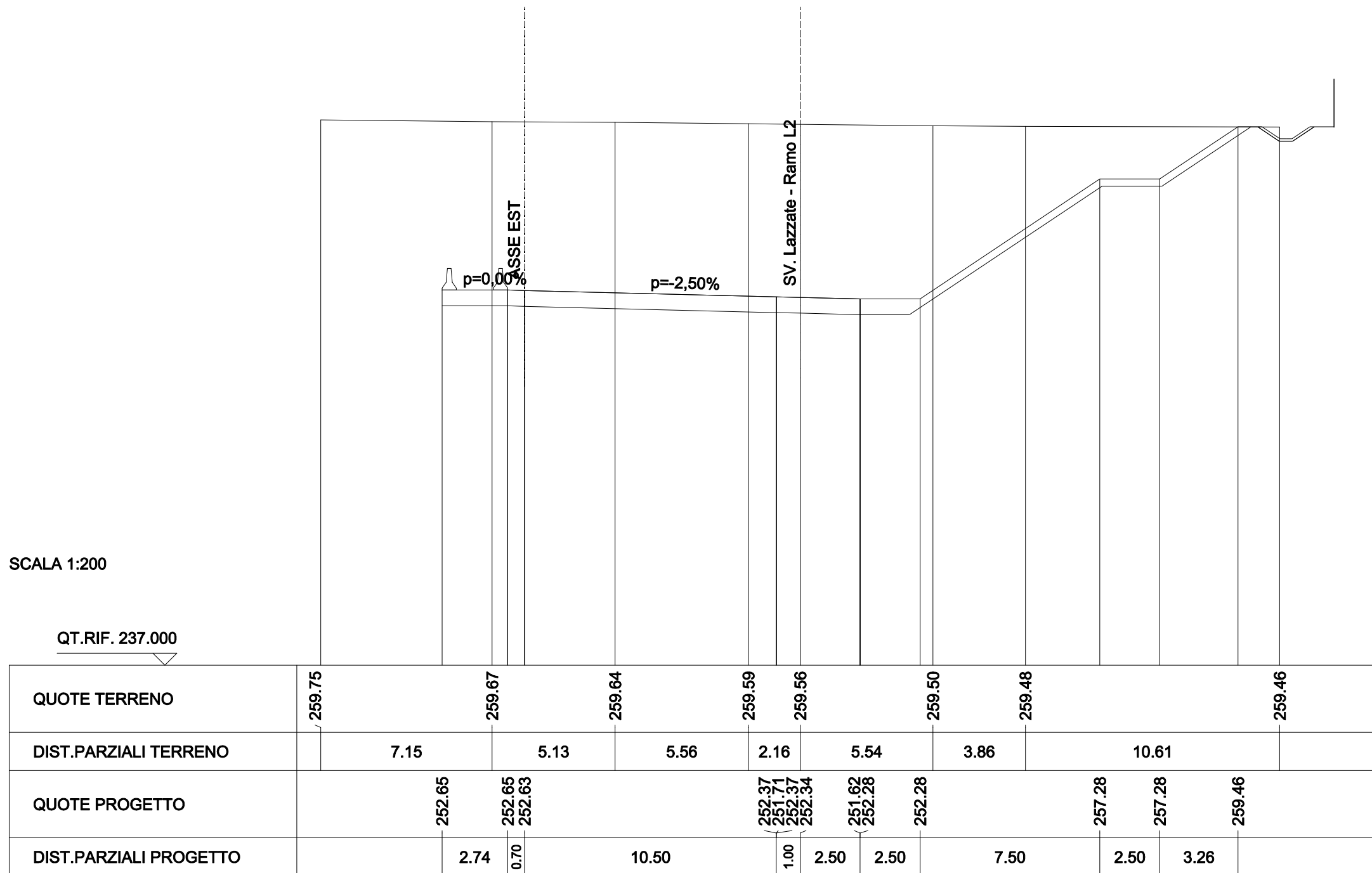
SEZIONE N. : 5
 QT. PROGETTO : 252.314
 DIST.PROG. : 0+093.521
 DIST.PREC. : 25.000
 DIST.SUCC. : 25.000



SCAVI E BONIFICHE	
STERRO	96.290 mq
FOSSO	0.280 mq
RILEVATI	
TERRENO VEGETALE	17.935 m
SOVRASTRUTTURA STRADALE	
CASSONETTO	3.500 m

SEZIONE N. : 187
 QT. PROGETTO : 252.632
 DIST.PROG. : 3+325.000

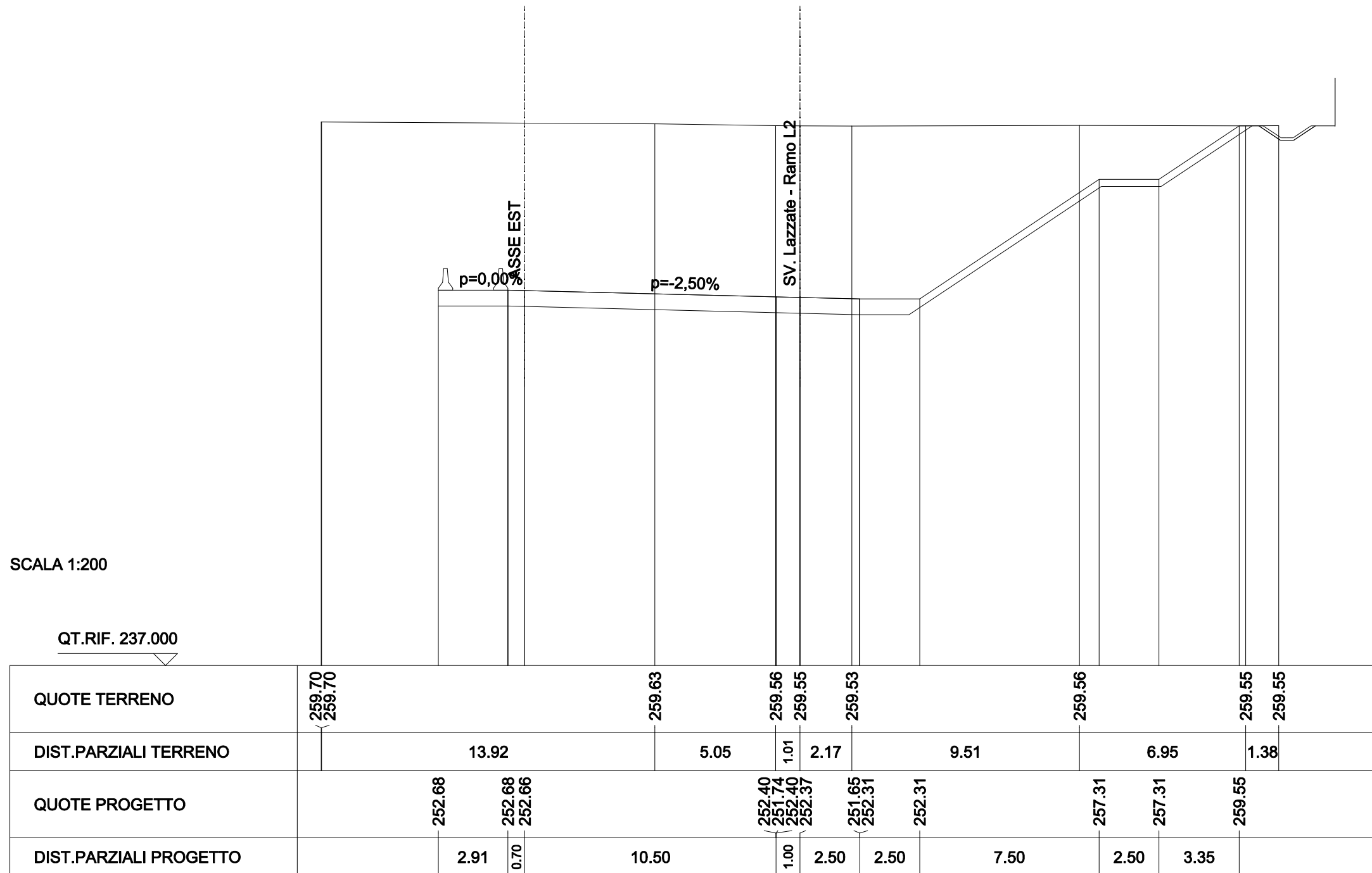
SEZIONE N. : 6
 QT. PROGETTO : 252.344
 DIST.PROG. : 0+118.521
 DIST.PREC. : 25.000
 DIST.SUCC. : 25.000



SCAVI E BONIFICHE	
STERRO	96.771 mq
FOSSO	0.232 mq
RILEVATI	
TERRENO VEGETALE	18.039 m
SOVRASTRUTTURA STRADALE	
CASSONETTO	3.500 m

SEZIONE N. : 188
 QT. PROGETTO : 252.662
 DIST.PROG. : 3+350.000

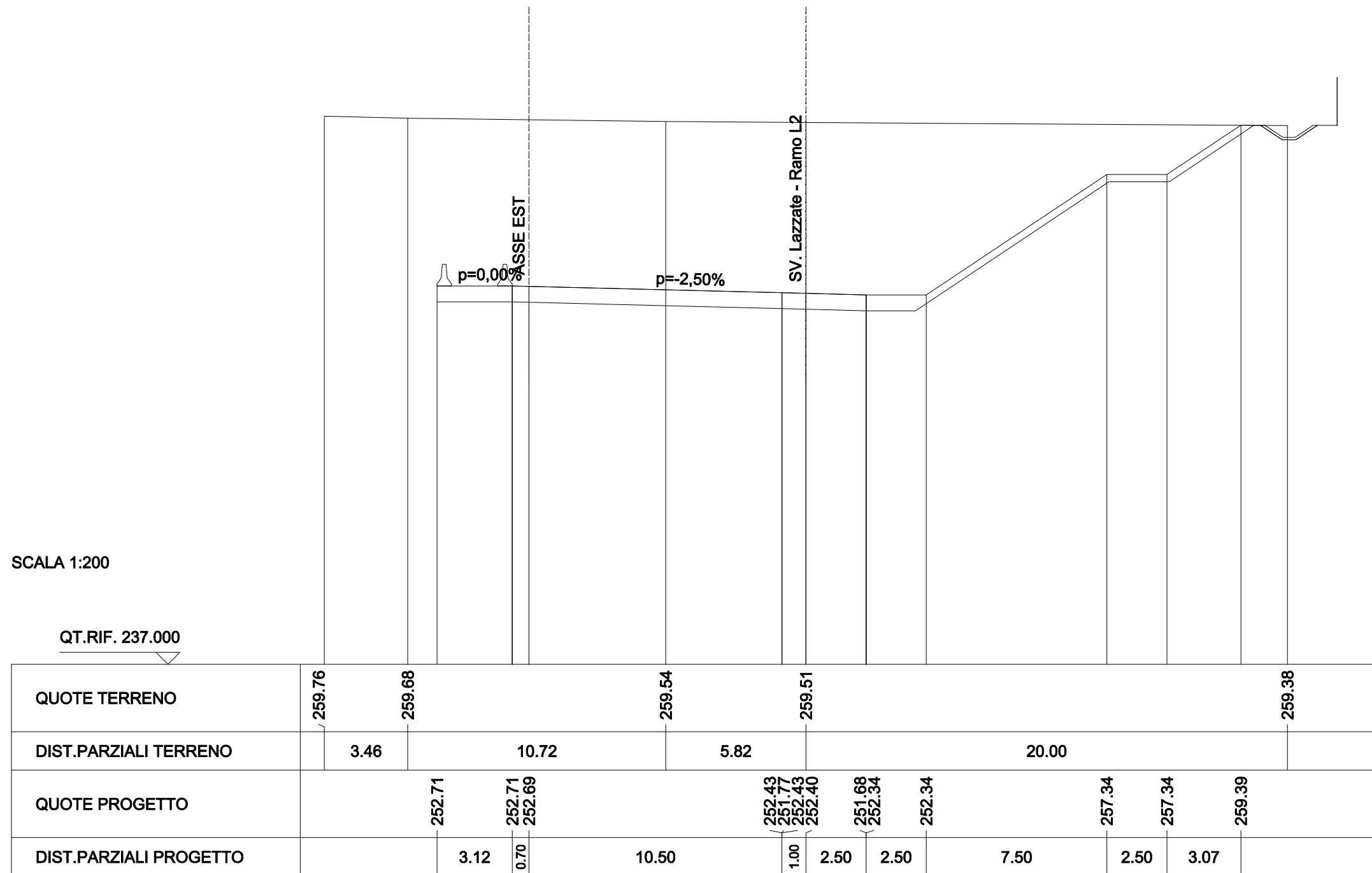
SEZIONE N. : 7
 QT. PROGETTO : 252.374
 DIST.PROG. : 0+143.521
 DIST.PREC. : 25.000
 DIST.SUCC. : 25.000



SCAVI E BONIFICHE	
STERRO	94.209 mq
FOSSO	0.394 mq
RILEVATI	
TERRENO VEGETALE	17.702 m
SOVRASTRUTTURA STRADALE	
CASSONETTO	3.500 m

SEZIONE N. : 189
 QT. PROGETTO : 252.692
 DIST.PROG. : 3+375.000

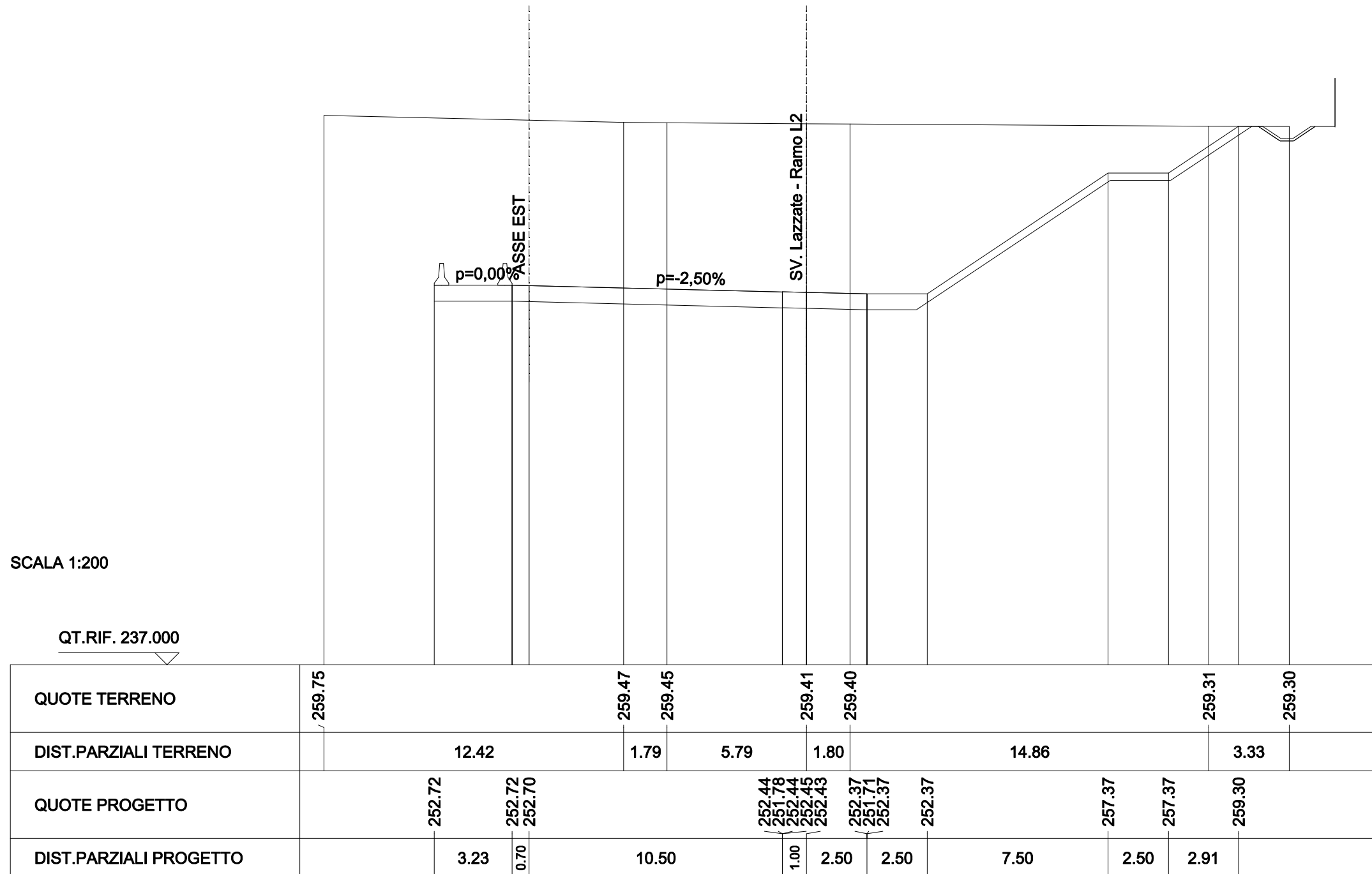
SEZIONE N. : 8
 QT. PROGETTO : 252.404
 DIST.PROG. : 0+168.521
 DIST.PREC. : 25.000
 DIST.SUCC. : 8.354



SCAVI E BONIFICHE	
STERRO	91.933 mq
FOSSO	0.495 mq
RILEVATI	
TERRENO VEGETALE	17.505 m
SOVRASTRUTTURA STRADALE	
CASSONETTO	3.500 m

SEZIONE N. : 190
 QT. PROGETTO : 252.702
 DIST.PROG. : 3+383.354

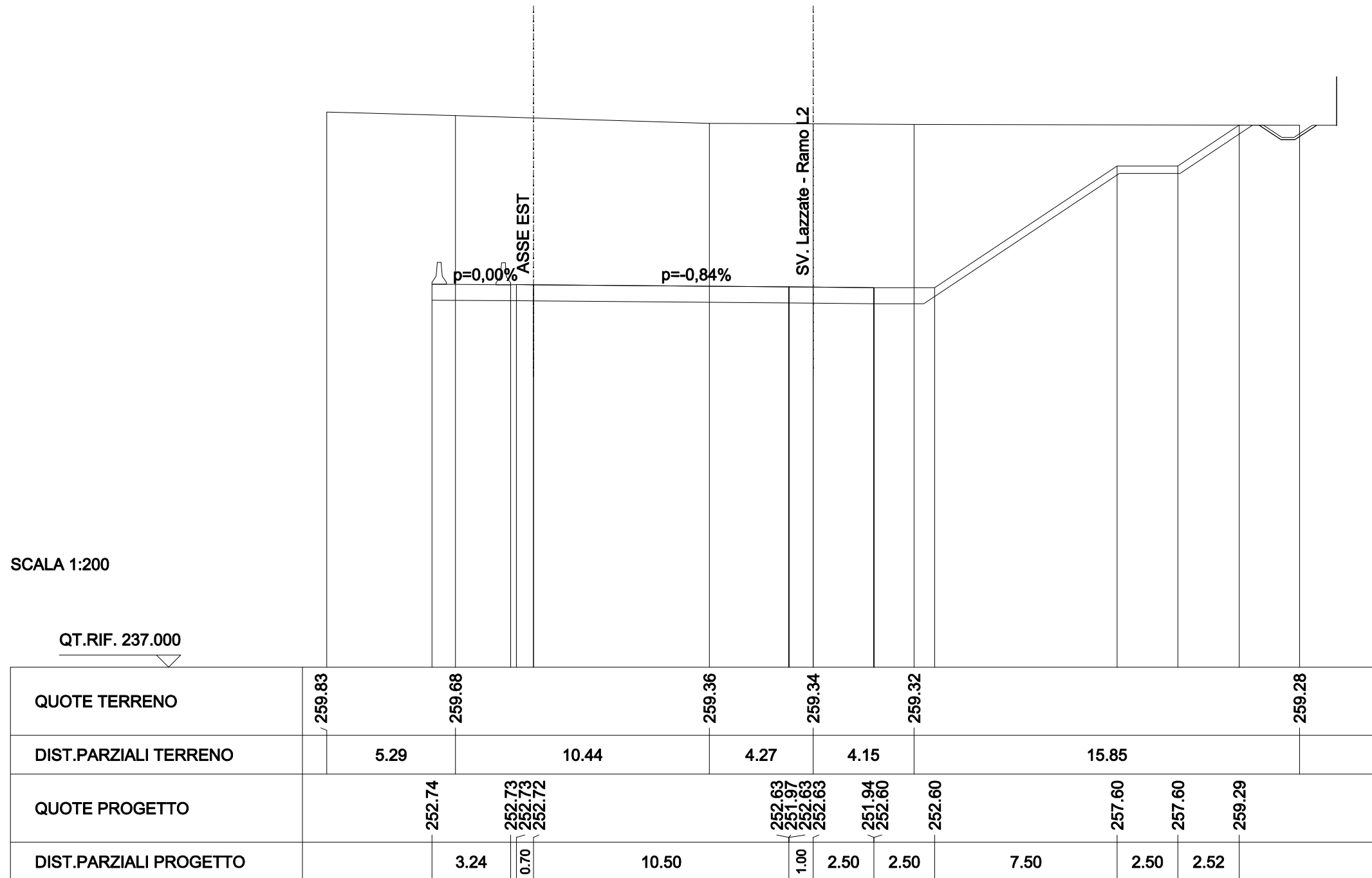
SEZIONE N. : 9
 QT. PROGETTO : 252.428
 DIST.PROG. : 0+176.875
 DIST.PREC. : 8.354
 DIST.SUCC. : 16.654



SCAVI E BONIFICHE	
STERRO	86.543 mq
FOSSO	0.709 mq
RILEVATI	
TERRENO VEGETALE	17.045 m
SOVRASTRUTTURA STRADALE	
CASSONETTO	3.500 m

SEZIONE N. : 191
 QT. PROGETTO : 252.722
 DIST.PROG. : 3+400.000

SEZIONE N. : 10
 QT. PROGETTO : 252.625
 DIST.PROG. : 0+193.529
 DIST.PREC. : 16.654
 DIST.SUCC. : 25.036



SCAVI E BONIFICHE	
STERRO	77.966 mq
FOSSO	0.861 mq
RILEVATI	
TERRENO VEGETALE	14.109 m
SOVRASTRUTTURA STRADALE	
CASSONETTO	3.504 m

SEZIONE N. : 192
 QT. PROGETTO : 252.752
 DIST.PROG. : 3+425.000

SEZIONE N. : 11
 QT. PROGETTO : 252.943
 DIST.PROG. : 0+218.565
 DIST.PREC. : 25.036
 DIST.SUCC. : -218.565

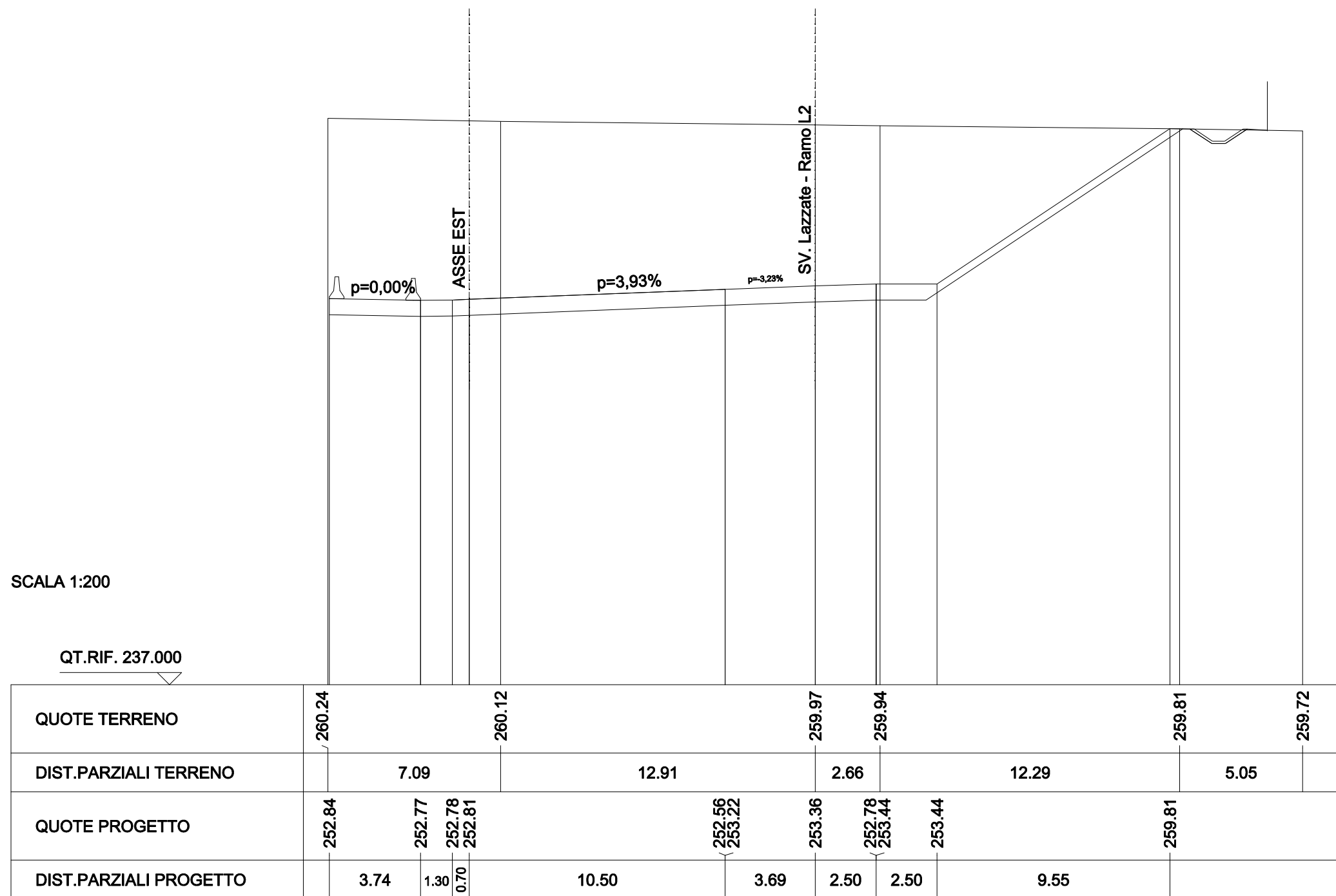


QUOTE TERRENO	259.94	259.64	259.51	259.48	259.47	259.37
DIST.PARZIALI TERRENO	8.37	4.01	7.62	2.03	17.97	
QUOTE PROGETTO	252.78	252.73 252.74 252.75		252.93 252.27 252.93 252.94 252.94	252.96 252.30 252.96	252.96 259.40
DIST.PARZIALI PROGETTO	3.35	0.59 0.70	10.50	1.00	2.50 2.50	9.66

SCAVI E BONIFICHE	
STERRO	97.462 mq
FOSSO	0.829 mq
RILEVATI	
TERRENO VEGETALE	13.983 m
SOVRASTRUTTURA STRADALE	
CASSONETTO	6.194 m

SEZIONE N. : 194
 QT. PROGETTO : 252.812
 DIST.PROG. : 3+475.000

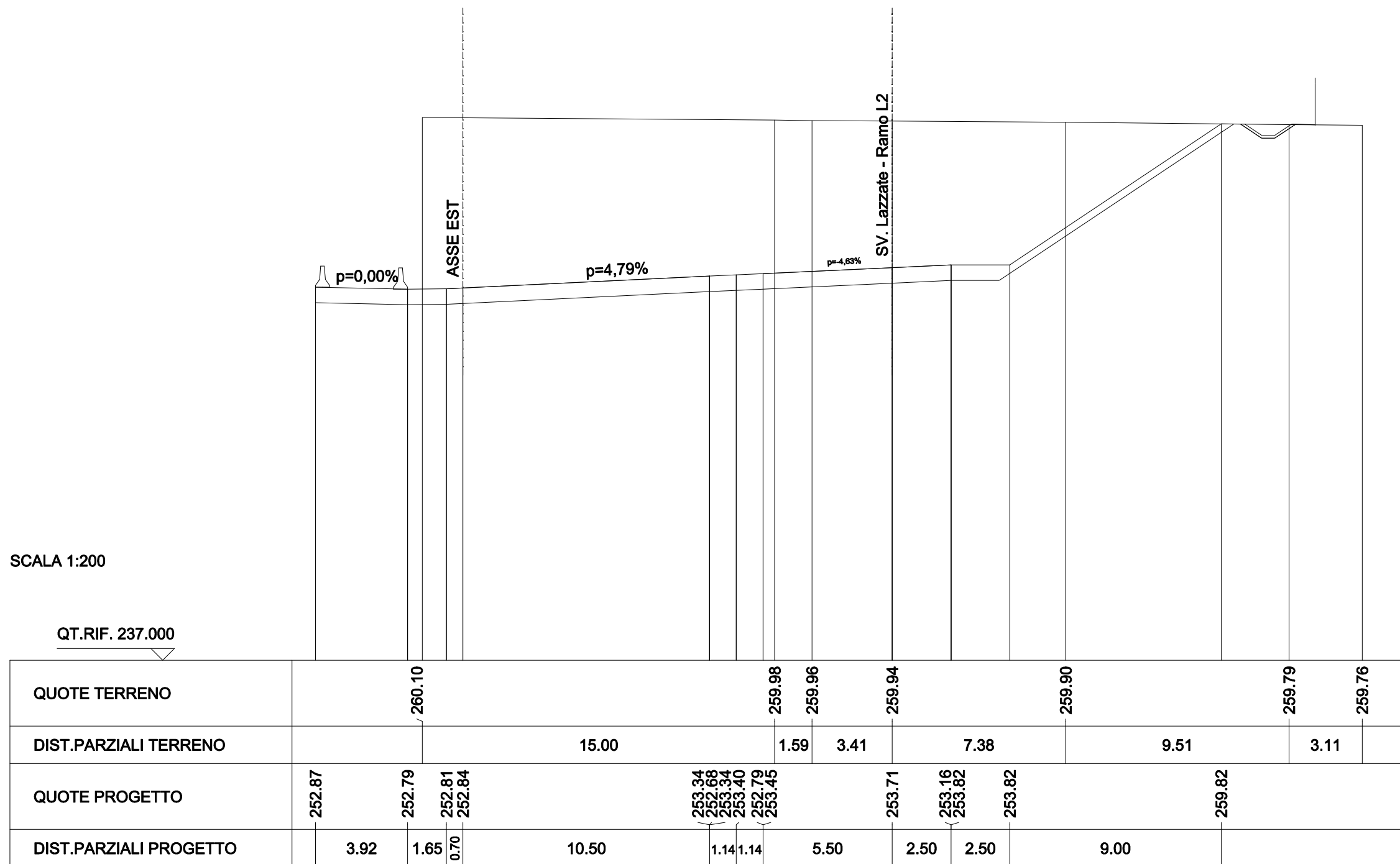
SEZIONE N. : 13
 QT. PROGETTO : 253.361
 DIST.PROG. : 0+267.887
 DIST.PREC. : 267.887
 DIST.SUCC. : 25.530



SCAVI E BONIFICHE	
STERRO	111.661 mq
FOSSO	0.847 mq
RILEVATI	
TERRENO VEGETALE	14.456 m
SOVRASTRUTTURA STRADALE	
CASSONETTO	8.000 m

SEZIONE N. : 195
 QT. PROGETTO : 252.842
 DIST.PROG. : 3+500.000

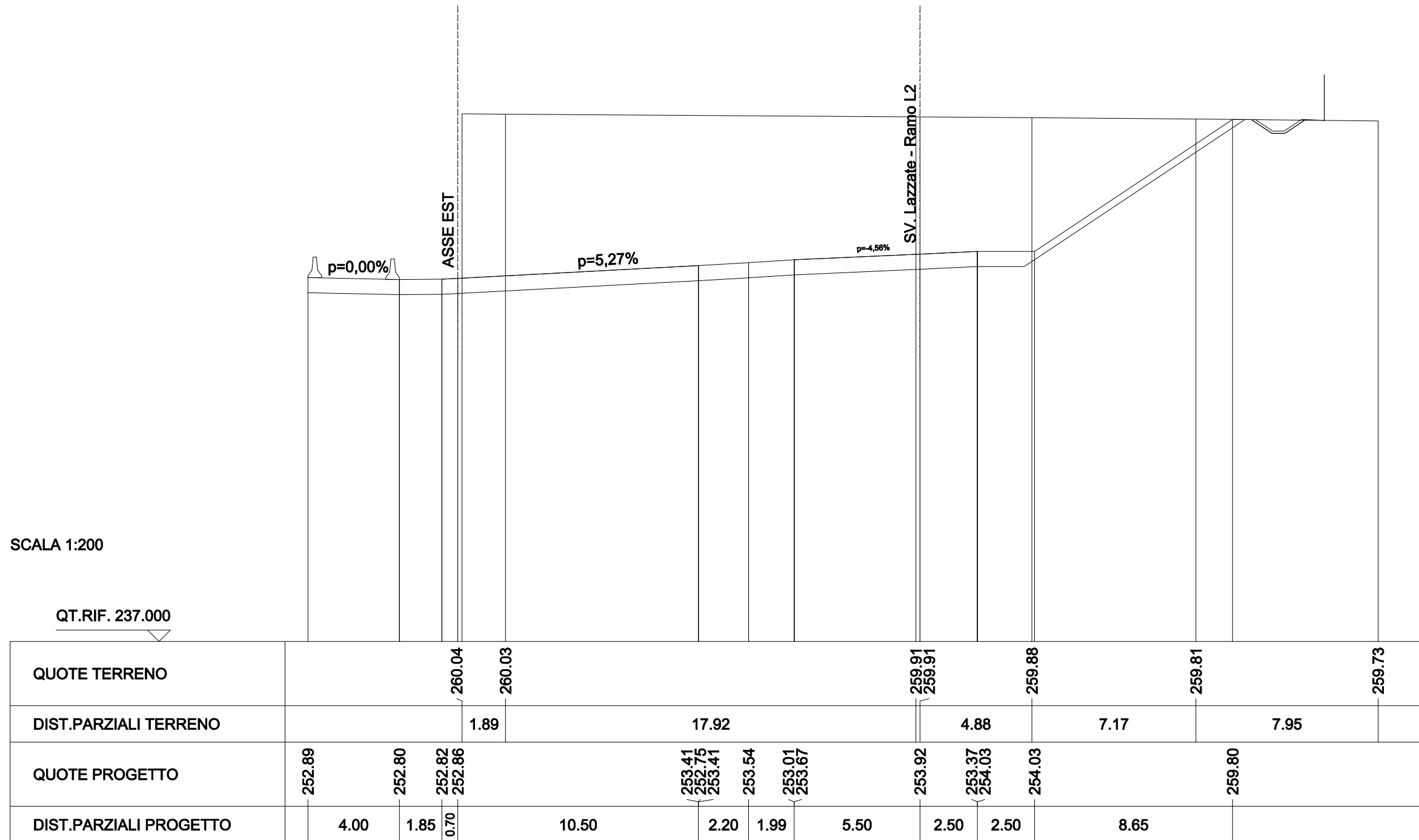
SEZIONE N. : 14
 QT. PROGETTO : 253.705
 DIST.PROG. : 0+293.417
 DIST.PREC. : 25.530
 DIST.SUCC. : 14.426



SCAVI E BONIFICHE	
STERRO	112.498 mq
FOSSO	0.848 mq
RILEVATI	
TERRENO VEGETALE	14.883 m
SOVRASTRUTTURA STRADALE	
CASSONETTO	8.000 m

SEZIONE N. : 196
 QT. PROGETTO : 252.858
 DIST.PROG. : 3+513.929

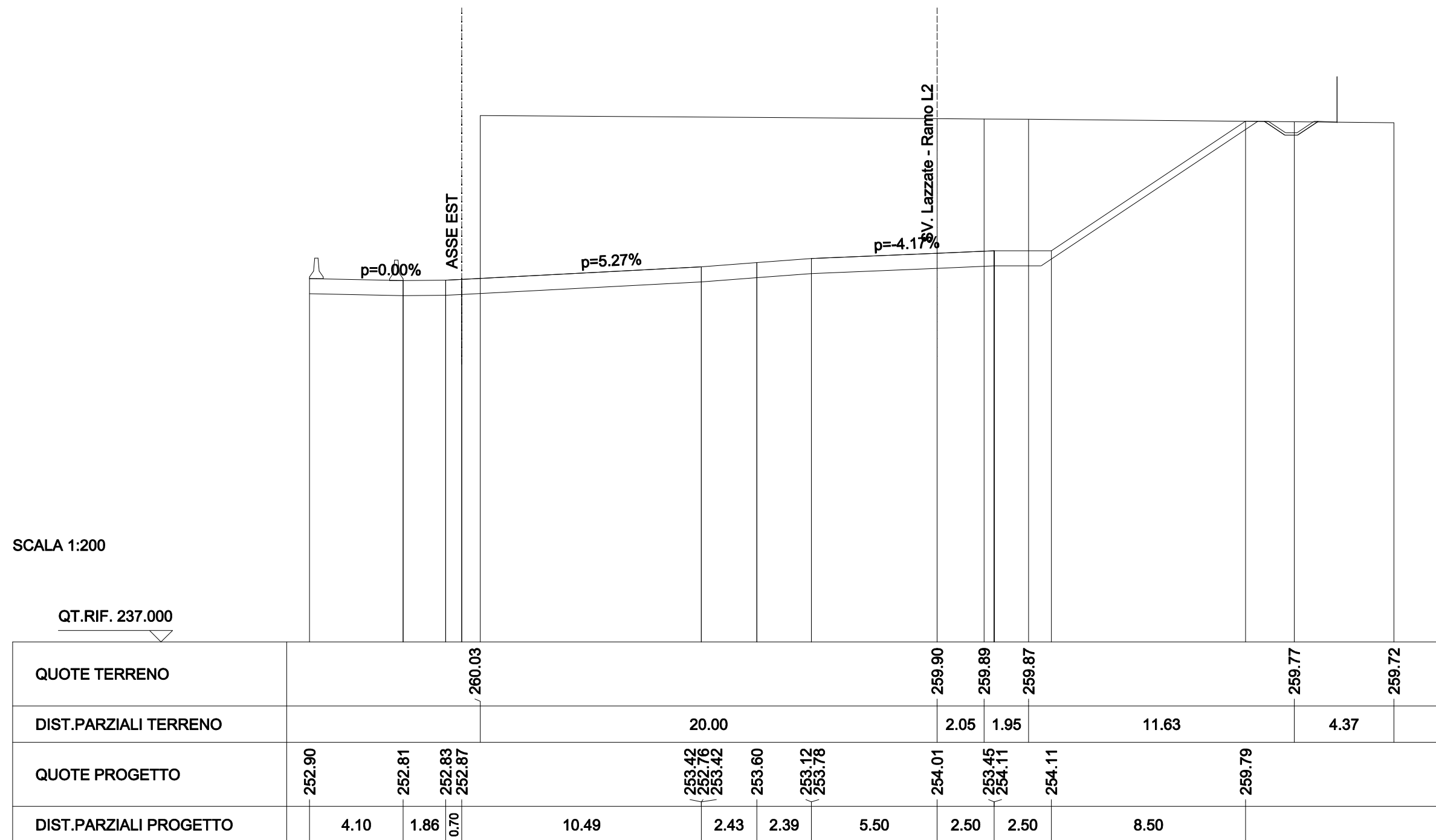
SEZIONE N. : 15
 QT. PROGETTO : 253.916
 DIST.PROG. : 0+307.843
 DIST.PREC. : 14.426
 DIST.SUCC. : 6.412



SCAVI E BONIFICHE	
STERRO	113.094 mq
FOSSO	0.850 mq
RILEVATI	
TERRENO VEGETALE	15.122 m
SOVRASTRUTTURA STRADALE	
CASSONETTO	8.000 m

SEZIONE N. : 196a
 QT. PROGETTO : 252.866
 DIST.PROG. : 3+520.052

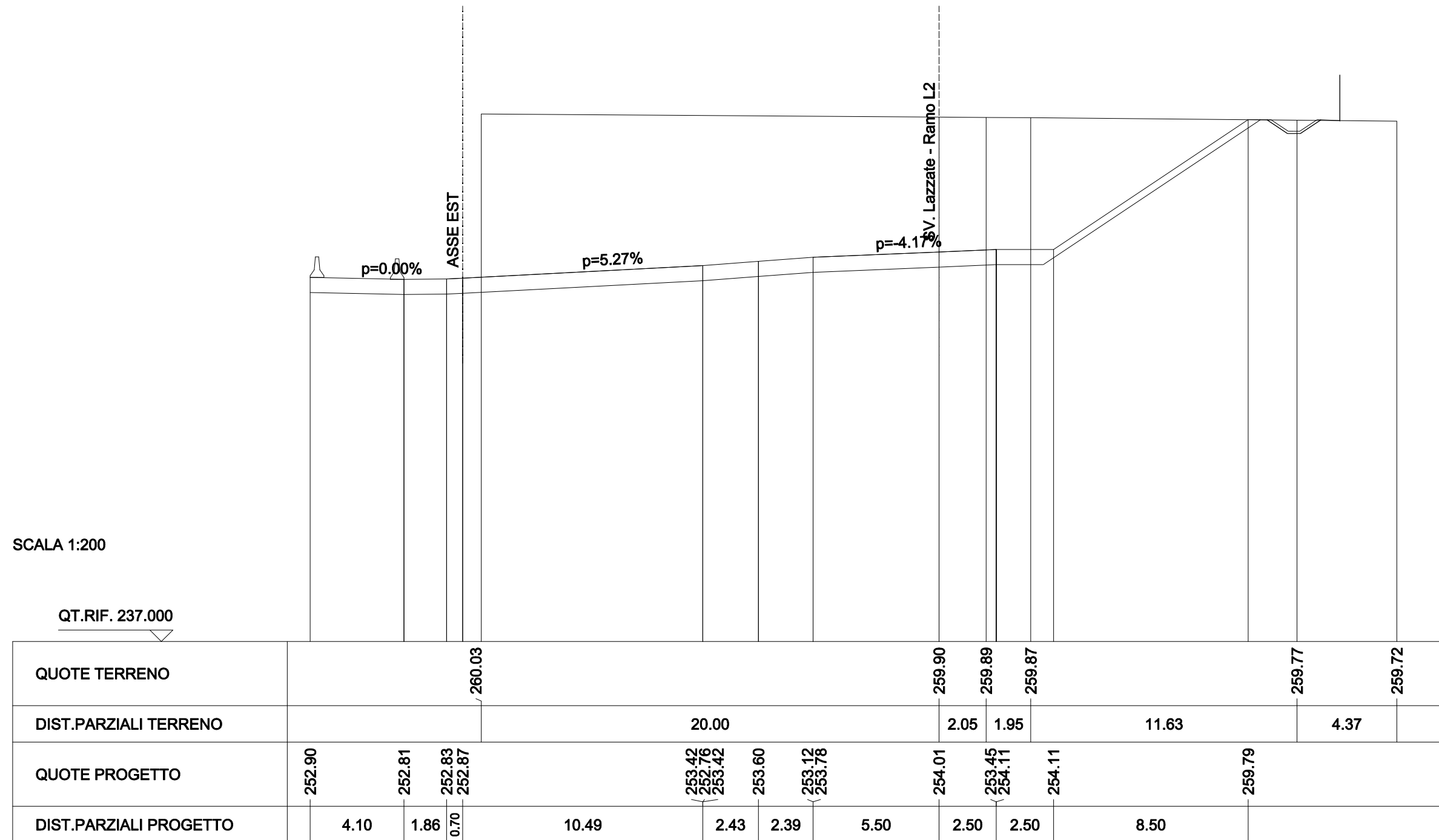
SEZIONE N. : 15a
 QT. PROGETTO : 254.010
 DIST.PROG. : 0+314.255
 DIST.PREC. : 6.412
 DIST.SUCC. : 0.001



SCAVI E BONIFICHE	
STERRO	113.095 mq
FOSSO	0.850 mq
RILEVATI	
TERRENO VEGETALE	15.122 m
SOVRASTRUTTURA STRADALE	
CASSONETTO	8.000 m

SEZIONE N. : 196b
 QT. PROGETTO : 252.866
 DIST.PROG. : 3+520.053

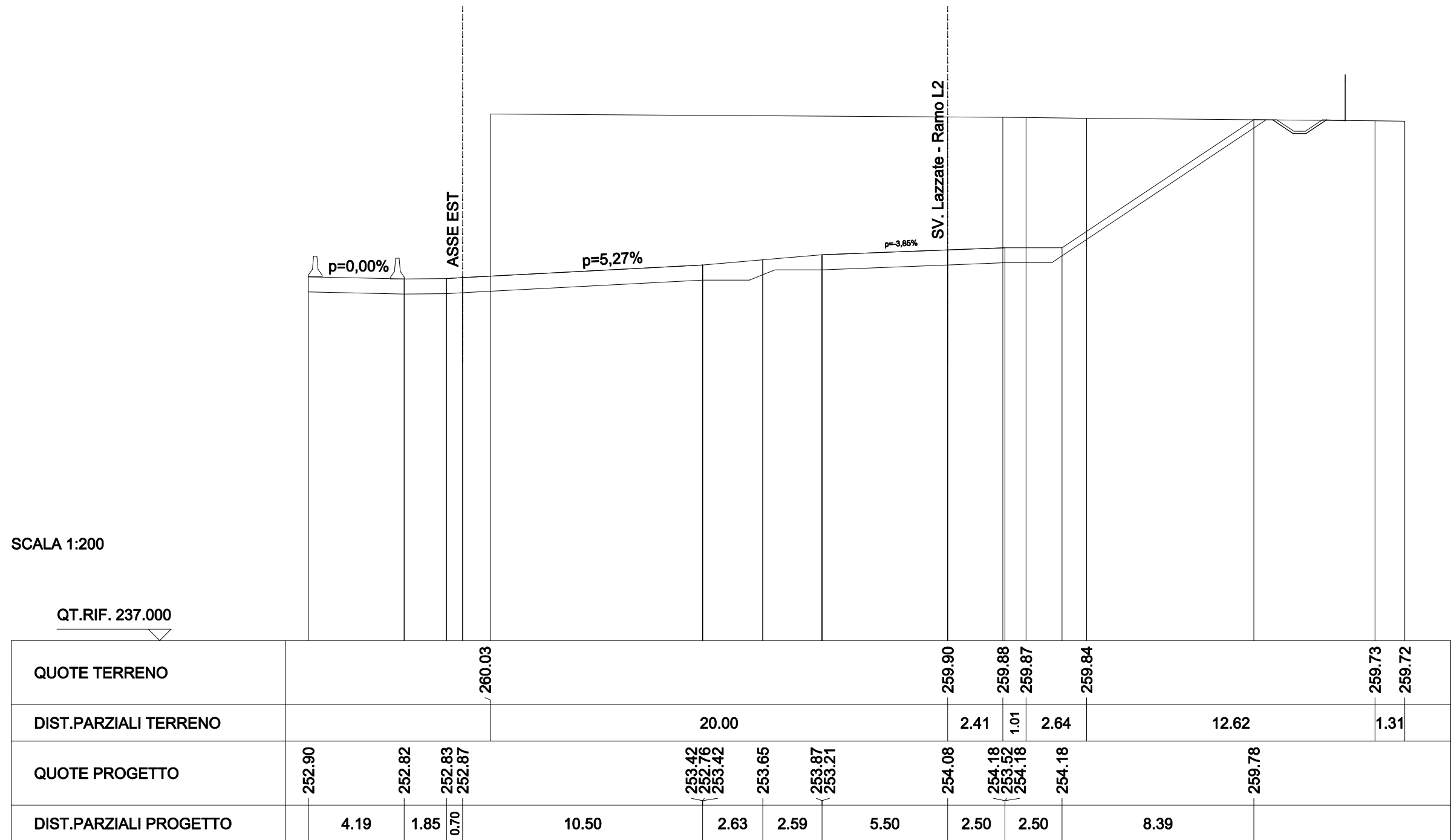
SEZIONE N. : 15b
 QT. PROGETTO : 254.010
 DIST.PROG. : 0+314.256
 DIST.PREC. : 0.001
 DIST.SUCC. : 5.104



SCAVI E BONIFICHE	
STERRO	112.534 mq
FOSSO	0.851 mq
RILEVATI	
TERRENO VEGETALE	15.185 m
SOVRASTRUTTURA STRADALE	
CASSONETTO	8.000 m

SEZIONE N. : 197
 QT. PROGETTO : 252.872
 DIST.PROG. : 3+525.000

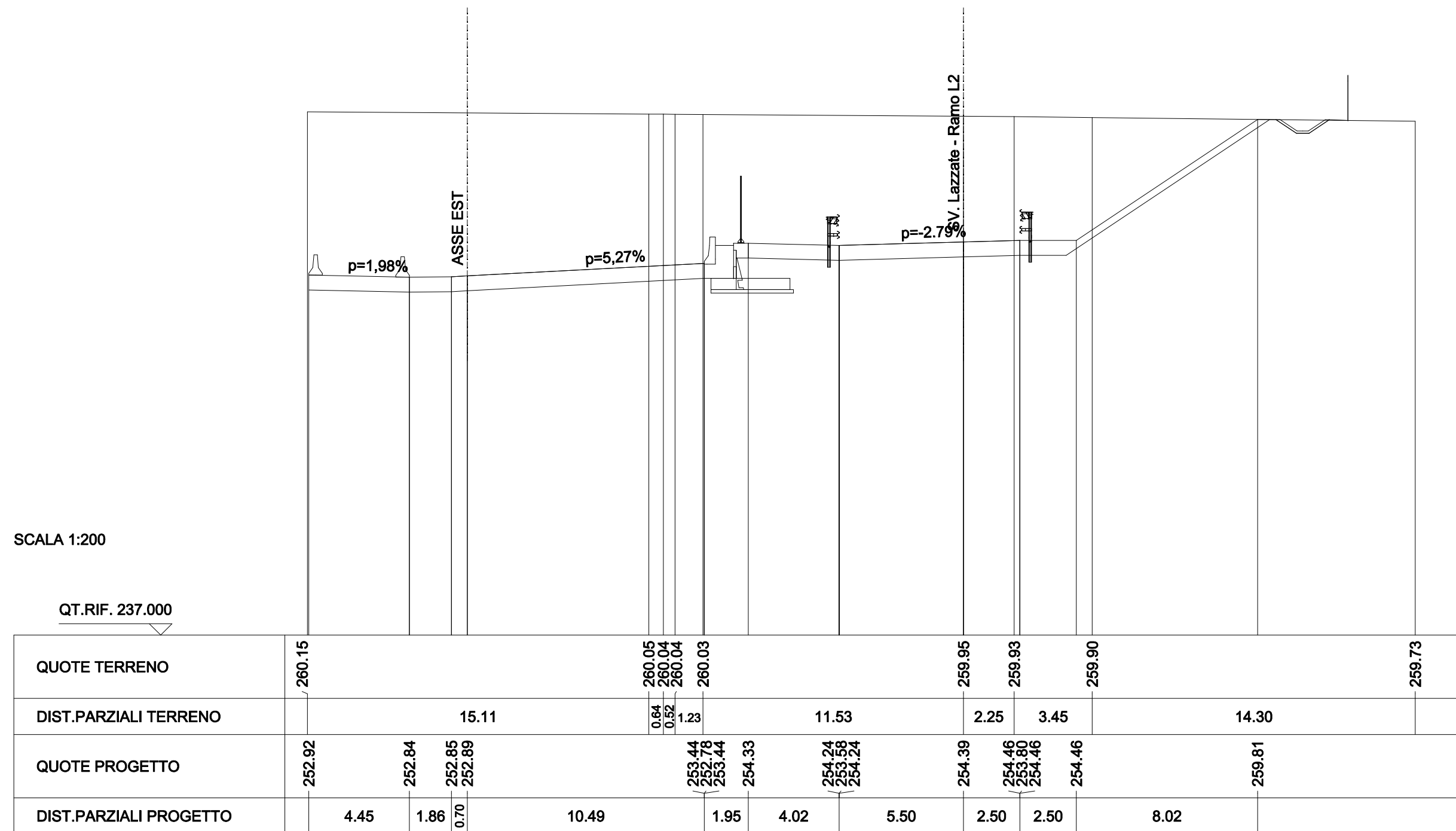
SEZIONE N. : 16
 QT. PROGETTO : 254.085
 DIST.PROG. : 0+319.360
 DIST.PREC. : 5.104
 DIST.SUCC. : 17.118



SCAVI E BONIFICHE	
STERRO	115.845 mq
FOSSO	0.846 mq
RILEVATI	
TERRENO VEGETALE	16.165 m
SOVRASTRUTTURA STRADALE	
CASSONETTO	8.000 m

SEZIONE N. : 197b
 QT. PROGETTO : 252.891
 DIST.PROG. : 3+541.513

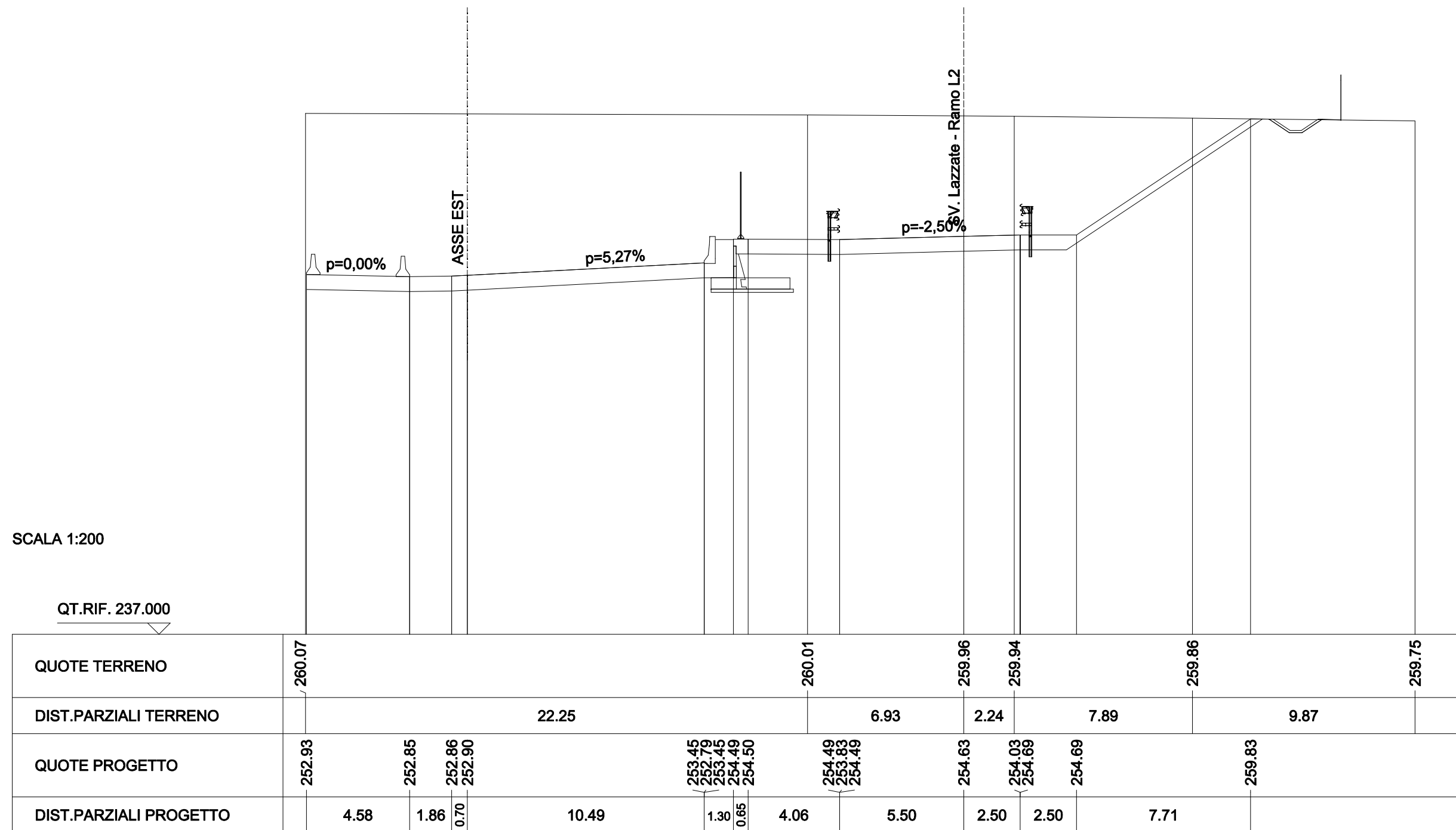
SEZIONE N. : 16b
 QT. PROGETTO : 254.393
 DIST.PROG. : 0+336.480
 DIST.PREC. : 0.001
 DIST.SUCC. : 8.857



SCAVI E BONIFICHE	
STERRO	111.080 mq
FOSSO	0.846 mq
RILEVATI	
TERRENO VEGETALE	15.827 m
SOVRASTRUTTURA STRADALE	
CASSONETTO	8.000 m

SEZIONE N. : 198
 QT. PROGETTO : 252.902
 DIST.PROG. : 3+550.000

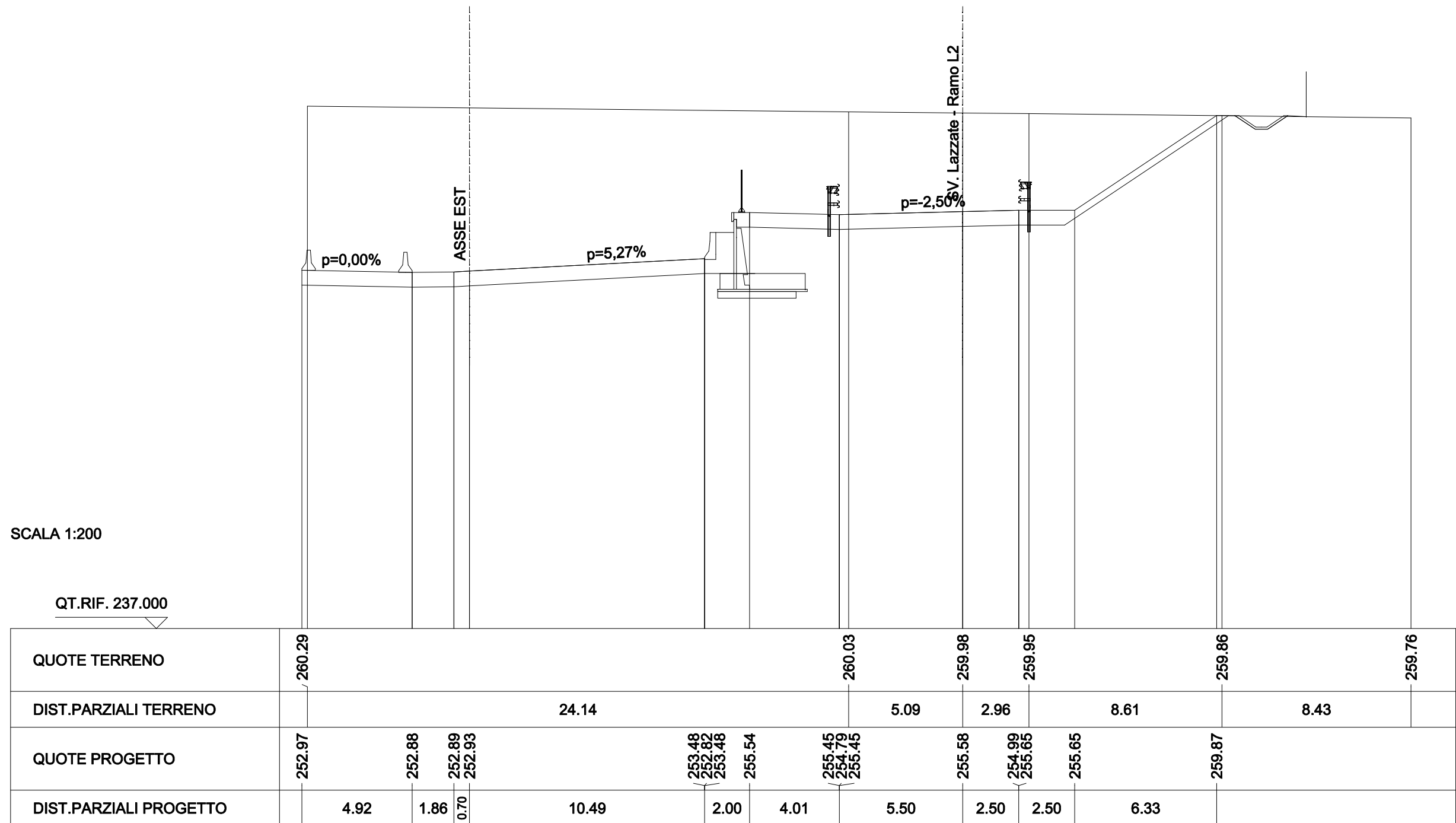
SEZIONE N. : 17
 QT. PROGETTO : 254.626
 DIST.PROG. : 0+345.337
 DIST.PREC. : 8.857
 DIST.SUCC. : 25.365



SCAVI E BONIFICHE	
STERRO	90.069 mq
FOSSO	0.842 mq
RILEVATI	
TERRENO VEGETALE	14.115 m
SOVRASTRUTTURA STRADALE	
CASSONETTO	8.000 m

SEZIONE N. : 199
 QT. PROGETTO : 252.932
 DIST.PROG. : 3+575.000

SEZIONE N. : 18
 QT. PROGETTO : 255.584
 DIST.PROG. : 0+370.702
 DIST.PREC. : 25.365
 DIST.SUCC. : 25.366



SCAVI E BONIFICHE	
STERRO	3.865 mq
SCOTICO	5.620 m
FOSSO	0.581 mq

RILEVATI	
TERRENO VEGETALE	7.688 m
RIEMPIMENTO ARGINELLO	1.001 mq

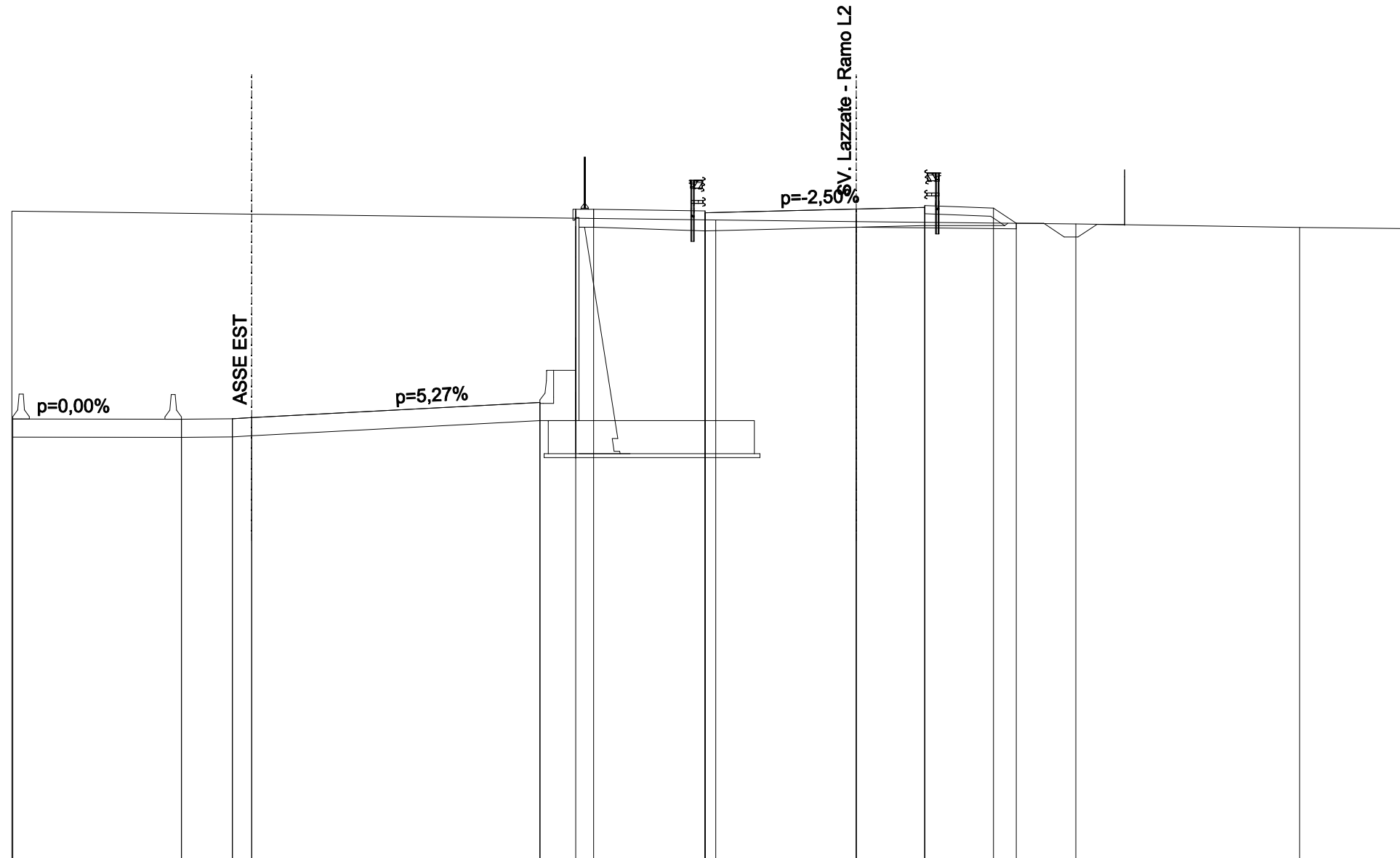
SOVRASTRUTTURA STRADALE	
CASSONETTO	8.000 m

SEZIONE N. : 203
 QT. PROGETTO : 253.052
 DIST.PROG. : 3+675.000

SEZIONE N. : 22
 QT. PROGETTO : 260.639
 DIST.PROG. : 0+472.165
 DIST.PREC. : 25.366
 DIST.SUCC. : 25.365

SCALA 1:200

QT.RIF. 237.000



QUOTE TERRENO	260.57					260.24	260.19		260.10		259.97	259.93
DIST.PARZIALI TERRENO		25.62					5.11	8.00		8.14	3.86	
QUOTE PROGETTO	253.01	253.00	253.01	253.05		253.60 252.94 253.60 260.57 260.63	260.50 260.57 259.84 260.50	260.64	260.70 260.04 260.77 260.70 260.77 260.70	260.67	260.12	
DIST.PARZIALI PROGETTO		6.14	1.86	0.70	10.49	1.30	0.65	4.05	5.50	2.50	2.50	0.83

SCAVI E BONIFICHE	
SCOTICO	15.823 m
FOSSO	0.623 mq
RILEVATI	
RILEVATO	25.969 mq
TERRENO VEGETALE	8.760 m
RIEMPIMENTO ARGINELLO	1.571 mq
SOVRASTRUTTURA STRADALE	
CASSONETTO	8.000 m

SEZIONE N. : 27
 QT. PROGETTO : 262.711
 DIST.PROG. : 0+591.519
 DIST.PREC. : 8.318
 DIST.SUCC. : 21.159

