

MATRICE DI REVISIONE

REV	DATA	DESCRIZIONE MODIFICA

N.B.: LA TAVOLA SOSTITUISCE QUELLA RELATIVA AL CODICE E DEL PROGETTO ESECUTIVO



COLLEGAMENTO AUTOSTRADALE DALMINE - COMO - VARESE - VALICO DEL GAGGIOLO E OPERE AD ESSO CONNESSE CODICE C.U.P. F11B06000270007 TRATTE B1, B2, C, D, TRVA13+14, GREENWAY

AS BUILT

TRATTA B1
PROGETTO STRADALE
SVINCOLO DI LAZZATE
SEZIONI TRASVERSALI
SEZIONI TRASVERSALI - RAMO L4

IDENTIFICAZIONE ELABORATO								
CODICE PROGETTO: F00107B								
FASE PROGETTUALE	WBS				AMBITO	TIPO ELABORATO	PROGRESSIVO	REVISIONE
	LOTTO	ZONA	OPERA	TRATTO D'OPERA				
A	1	D01	GE001	0	SD	SZ	005	E

IMPRESA			
RAGGRUPPAMENTO TEMPORANEO IMPRESE:			
Mandataria	Mandante	Mandante	Mandante cooptata
STRABAG A.G.	GLF Grandi Lavori Fincosit S.p.A.	Impresa costruzioni Giuseppe Maltauro S.p.A.	STRABAG S.p.A.

Scala: 1:200

DATA	DESCRIZIONE	REV
Febbraio 2016	Emissione	E

PROGETTISTA - PROGETTO ESECUTIVO DI DETTAGLIO			
RAGGRUPPAMENTO TEMPORANEO PROGETTISTI:			
Mandataria	Mandante	Mandante	Mandante
			Arch. Salvatore Vermiglio

CONCEDENTE

RESPONSABILE DI PROGETTO ED INCARICATO DELL'INTEGRAZIONE FRA LE VARIE PRESTAZIONI:
Ing. Alberto Cecchini

CONCESSIONARIO
Direttore Tecnico: Ing. Enrico Arini Referente Tecnico: Ing. Sabrina Lattuada

ELABORAZIONE PROGETTUALE
PROGETTISTA:
3TI PROGETTI ITALIA S.p.A.

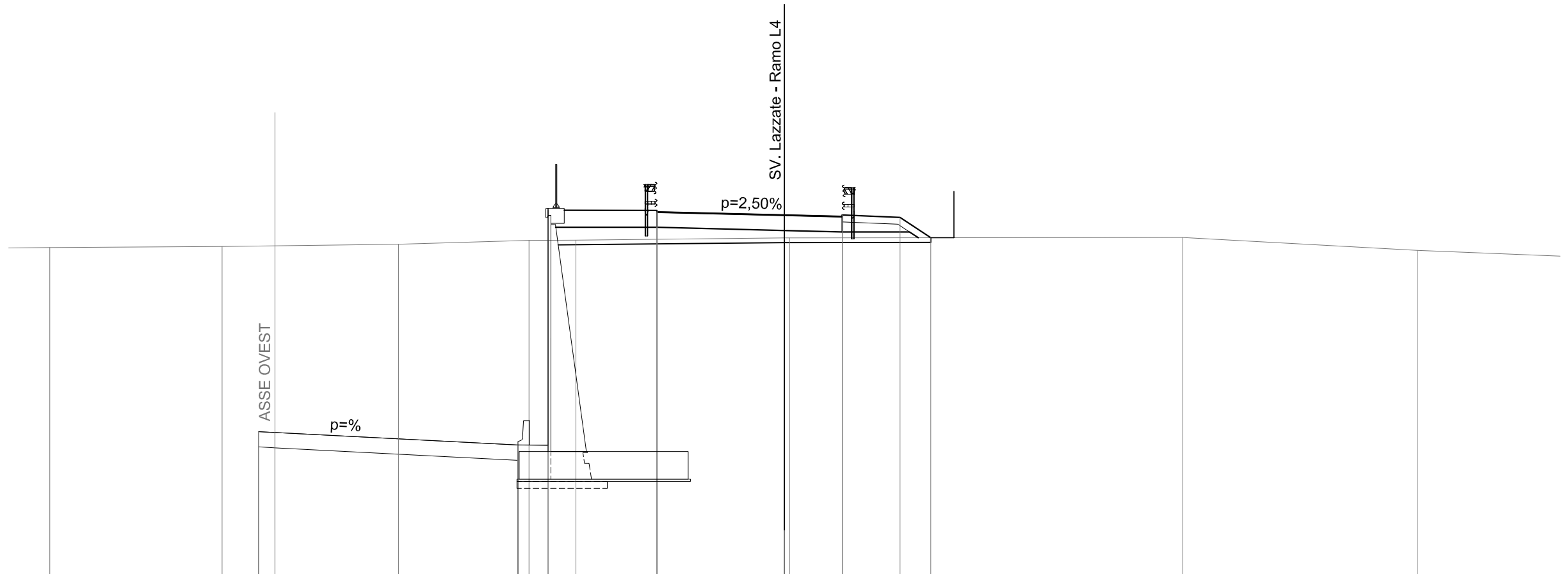
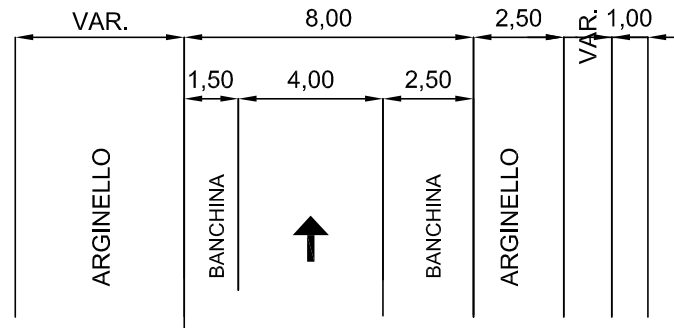
APPROVATO
Il Direttore dei Lavori: Ing. Francesco Domanico

3TI ITALIA S.p.A.
DIRETTORE TECNICO
Ing. Stefano Luca Possati
Ordine degli Ingegneri
Provincia di Roma n. 20809

Redatto: Schiavi
Verificato: Lopes
Approvato: Possati

NOTA: LE BARRIERE IN SEZIONE SONO UNA RAPPRESENTAZIONE PURAMENTE GRAFICA, PER L'ESATTA COLLOCAZIONE E TIPOLOGIA SI VEDANO GLI ELABORATI SPECIFICI.

SEZIONE RAMO L4



SCALA 1:200

QT.RIF. 247.000

QUOTE TERRENO	261.32	261.37	261.46	261.63	261.64	261.73	261.73	261.75	261.19
DIST.PARZIALI TERRENO	7.45	7.61	5.64	2.02	9.00	16.98	10.14	6.87	
QUOTE PROGETTO		253.37 253.33		252.78 252.12 252.78 263.01 252.77	262.85 262.92 262.85 262.19	262.72	262.65 261.99 262.72 262.65 262.72 262.65	262.62	261.74
DIST.PARZIALI PROGETTO		0.70	10.50	1.30	4.70	5.50	2.50	2.50	1.32

SCAVI E BONIFICHE	
STERRO	109.283 mq
RILEVATI	
TERRENO VEGETALE	19.370 m
SOVRASTRUTTURA STRADALE	
CASSONETTO	3.493 m

SEZIONE N. : 233
 QT. PROGETTO : 254.861
 DIST.PROG. : 4+391.752

SEZIONE N. : 1
 QT. PROGETTO : 254.264
 DIST.PROG. : 0+000.000
 DIST.SUCC. : 22.953



SCALA 1:200

QT.RIF. 238.000

QUOTE TERRENO		261.66	261.73	261.86	261.99	262.21	
DIST.PARZIALI TERRENO	16.17	9.56	8.14	7.38	21.94		
QUOTE PROGETTO		254.90 254.86		254.32 254.26	254.13 253.47 254.13	254.13	259.13 259.13 262.11
DIST.PARZIALI PROGETTO		0.70	10.51	0.99	2.50 2.50	7.50	2.50 4.46

SCAVI E BONIFICHE	
STERRO	106.521 mq
RILEVATI	
TERRENO VEGETALE	19.114 m
SOVRASTRUTTURA STRADALE	
CASSONETTO	3.495 m

SEZIONE N. : 232
 QT. PROGETTO : 254.688
 DIST.PROG. : 4+368.624

SEZIONE N. : 2
 QT. PROGETTO : 254.091
 DIST.PROG. : 0+022.953
 DIST.PREC. : 22.953
 DIST.SUCC. : 24.612

SCALA 1:200

QT.RIF. 239.000

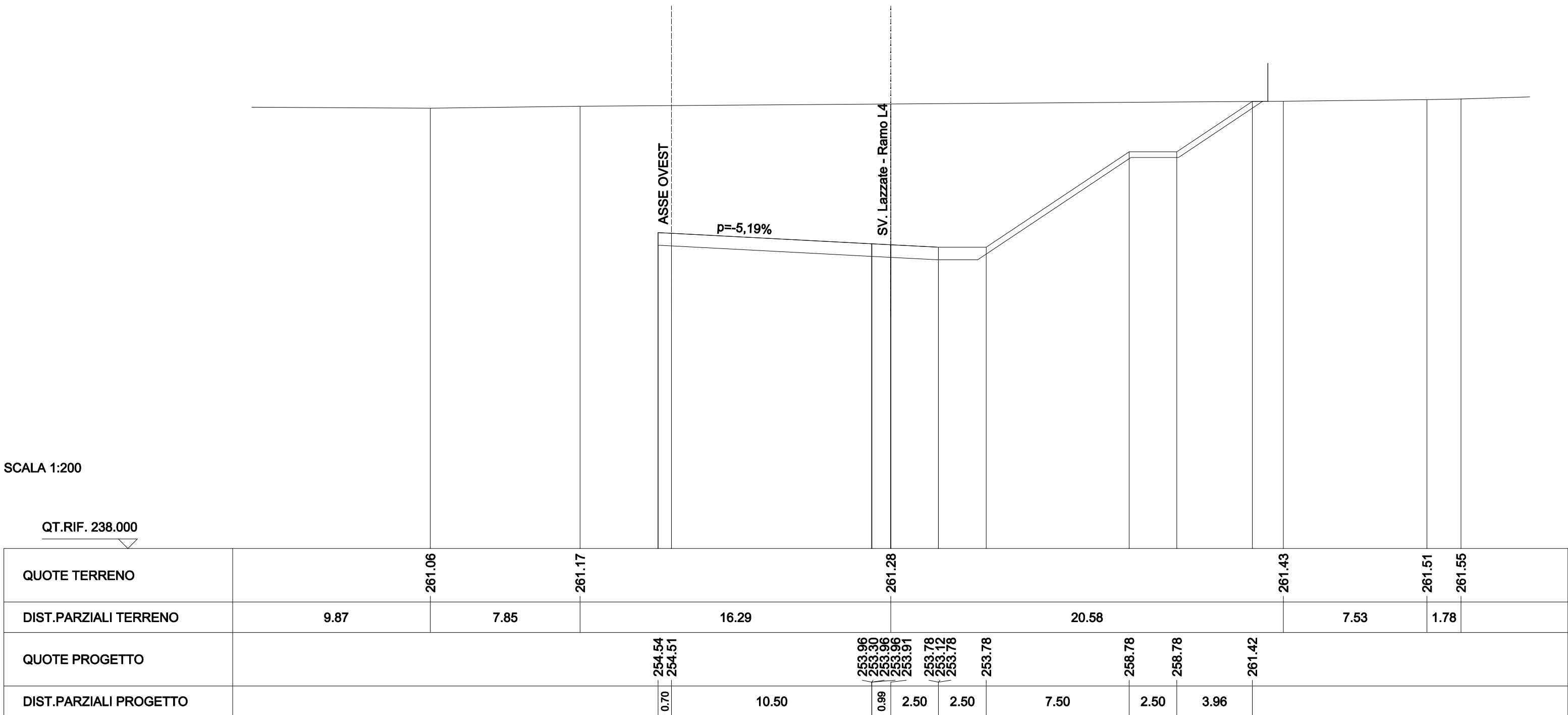


QUOTE TERRENO		261.39		261.59		261.81		261.87	261.92		
DIST.PARZIALI TERRENO	18.29		18.61		21.07		6.01	1.52		10.77	
QUOTE PROGETTO			254.72 254.69		254.14 253.48 254.14 254.09		253.96 253.30 253.96		253.96	258.96 258.96	261.79
DIST.PARZIALI PROGETTO			0.70	10.50	0.99	2.50	2.50	7.50	2.50	4.25	

SCAVI E BONIFICHE	
STERRO	103.202 mq
RILEVATI	
TERRENO VEGETALE	18.766 m
SOVRASTRUTTURA STRADALE	
CASSONETTO	3.491 m

SEZIONE N. : 231
 QT. PROGETTO : 254.508
 DIST.PROG. : 4+343.827

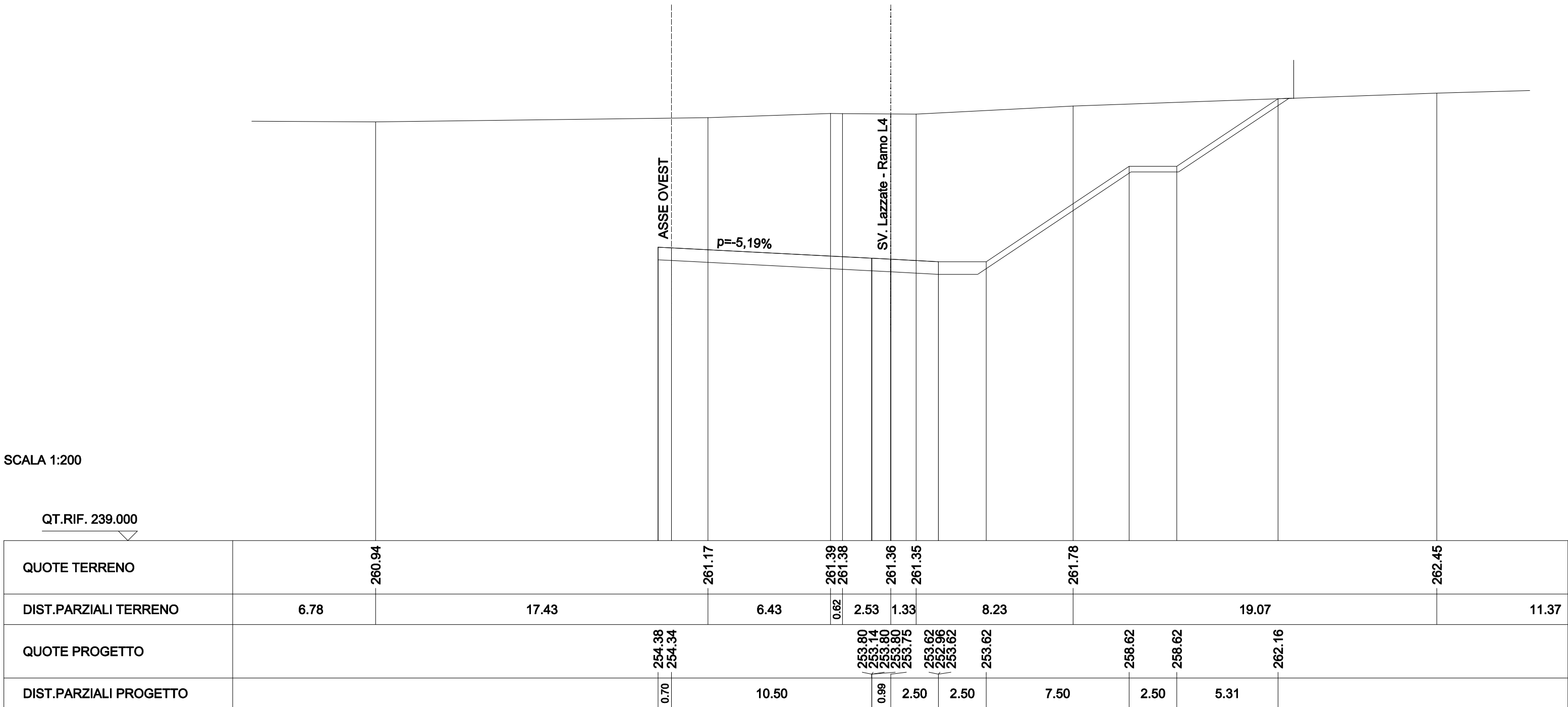
SEZIONE N. : 3
 QT. PROGETTO : 253.912
 DIST.PROG. : 0+047.565
 DIST.PREC. : 24.612
 DIST.SUCC. : 24.612



SCAVI E BONIFICHE	
STERRO	114.968 mq
RILEVATI	
TERRENO VEGETALE	20.392 m
SOVRASTRUTTURA STRADALE	
CASSONETTO	3.491 m

SEZIONE N. : 230
 QT. PROGETTO : 254.344
 DIST.PROG. : 4+319.030

SEZIONE N. : 4
 QT. PROGETTO : 253.748
 DIST.PROG. : 0+072.177
 DIST.PREC. : 24.612
 DIST.SUCC. : 24.610



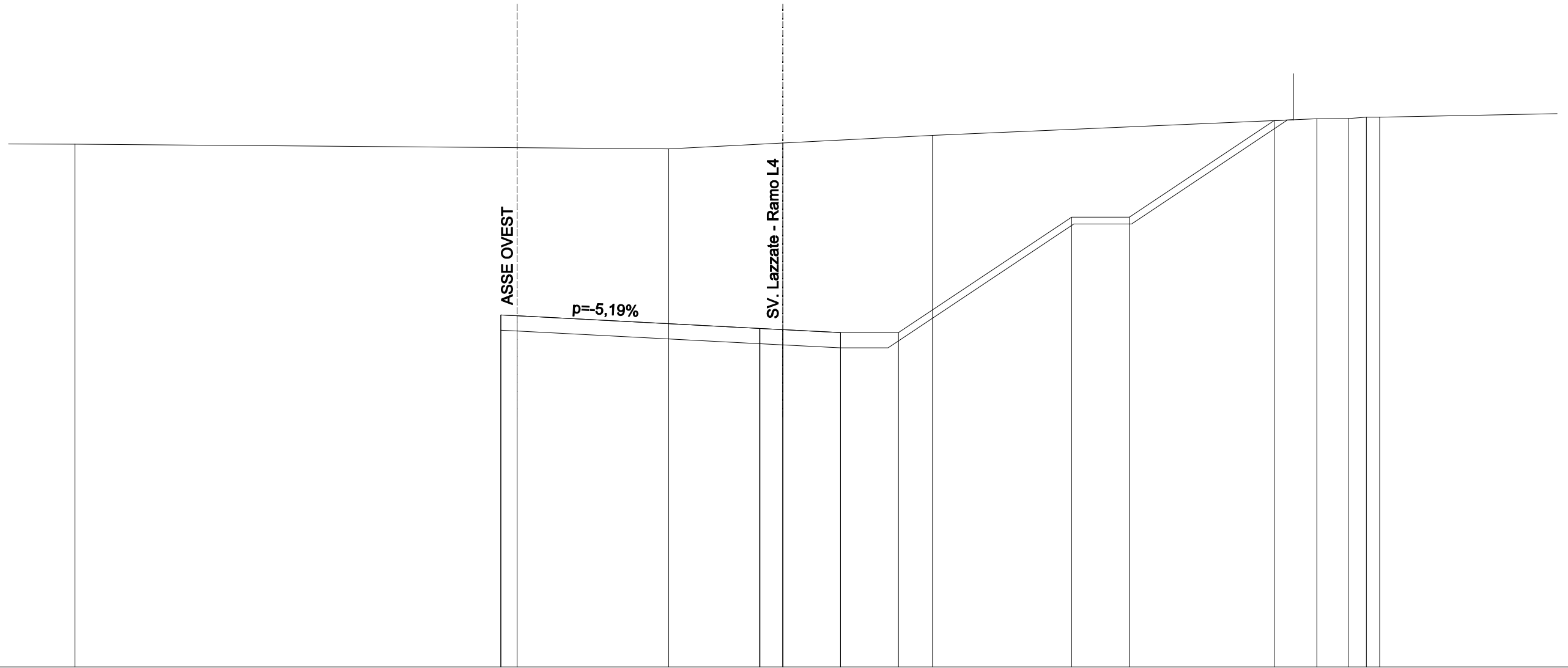
SCAVI E BONIFICHE	
STERRO	127.076 mq
RILEVATI	
TERRENO VEGETALE	21.541 m
SOVRASTRUTTURA STRADALE	
CASSONETTO	3.495 m

SEZIONE N. : 229
 QT. PROGETTO : 254.196
 DIST.PROG. : 4+294.234

SEZIONE N. : 5
 QT. PROGETTO : 253.599
 DIST.PROG. : 0+096.787
 DIST.PREC. : 24.610
 DIST.SUCC. : 24.611

SCALA 1:200

QT.RIF. 239.000



QUOTE TERRENO	261.62			261.42	261.67	262.01				262.73	262.73	262.79	262.80				
DIST.PARZIALI TERRENO	4.22		25.69		4.94	6.48			16.62		1.36	0.79	0.57	14.18			
QUOTE PROGETTO				254.23	254.20		253.65	252.99	253.65	253.60	253.47	252.81	253.47	253.47	258.47	258.47	262.65
DIST.PARZIALI PROGETTO				0.70		10.50		0.99	2.50	2.50	7.50	2.50	6.26				

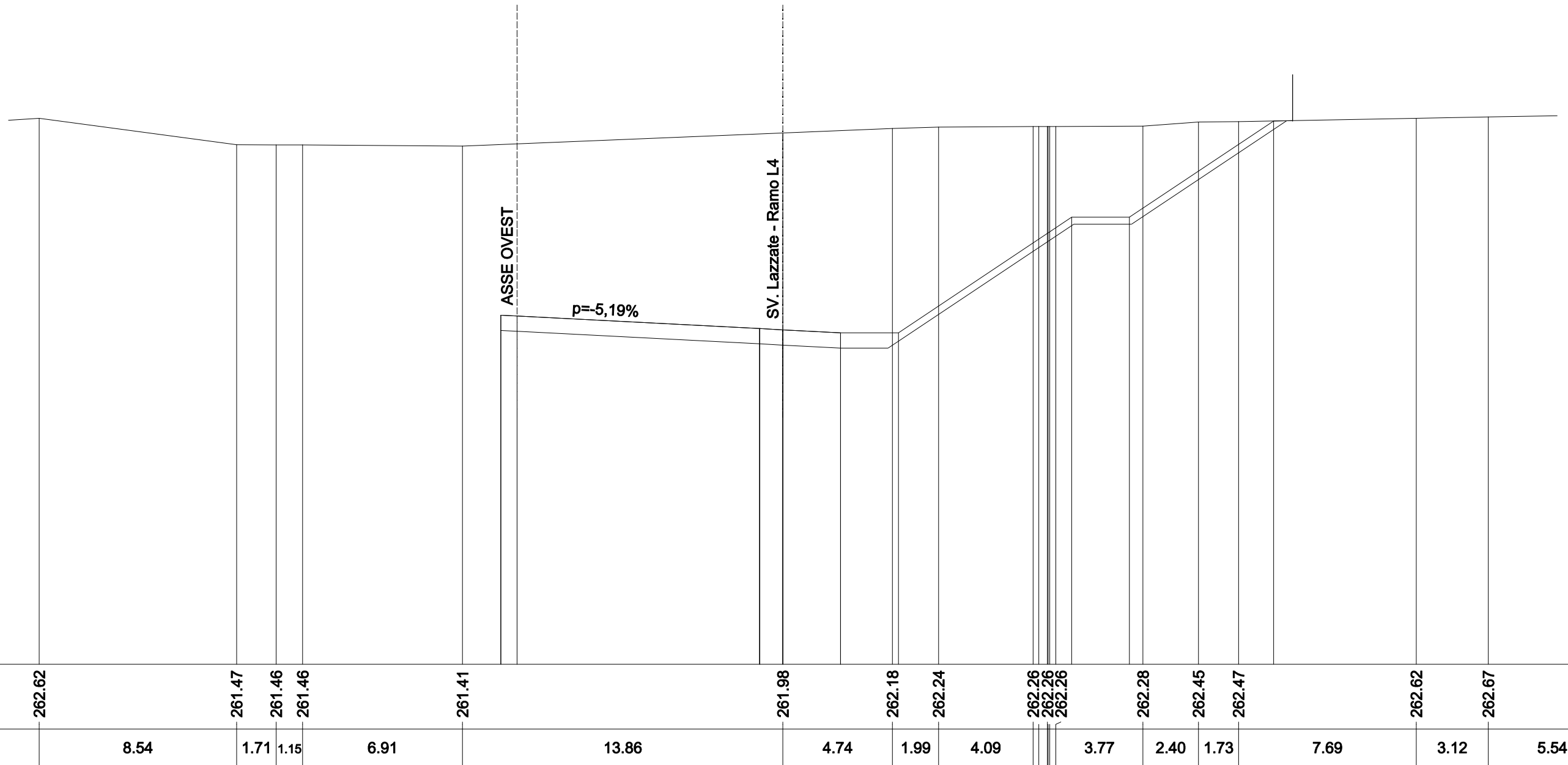
SCAVI E BONIFICHE	
STERRO	132.041 mq
RILEVATI	
TERRENO VEGETALE	21.510 m
SOVRASTRUTTURA STRADALE	
CASSONETTO	3.497 m

SEZIONE N. : 228
 QT. PROGETTO : 254.063
 DIST.PROG. : 4+269.438

SEZIONE N. : 6
 QT. PROGETTO : 253.466
 DIST.PROG. : 0+121.398
 DIST.PREC. : 24.611
 DIST.SUCC. : 24.612

SCALA 1:200

QT.RIF. 239.000



QUOTE TERRENO	262.62	261.47	261.46	261.46	261.41	261.98	262.18	262.24	262.26	262.26	262.26	262.28	262.45	262.47	262.62	262.67
DIST.PARZIALI TERRENO	8.54	1.71	1.15	6.91	13.86	4.74	1.99	4.09	3.77	2.40	1.73	7.69	3.12	5.54		
QUOTE PROGETTO					254.10 254.06	253.52 252.86 253.52 253.47	253.34 252.68 253.34	253.34		258.34	258.34				262.50	
DIST.PARZIALI PROGETTO					0.70	1.00	2.50	2.50	7.50	2.50	6.24					

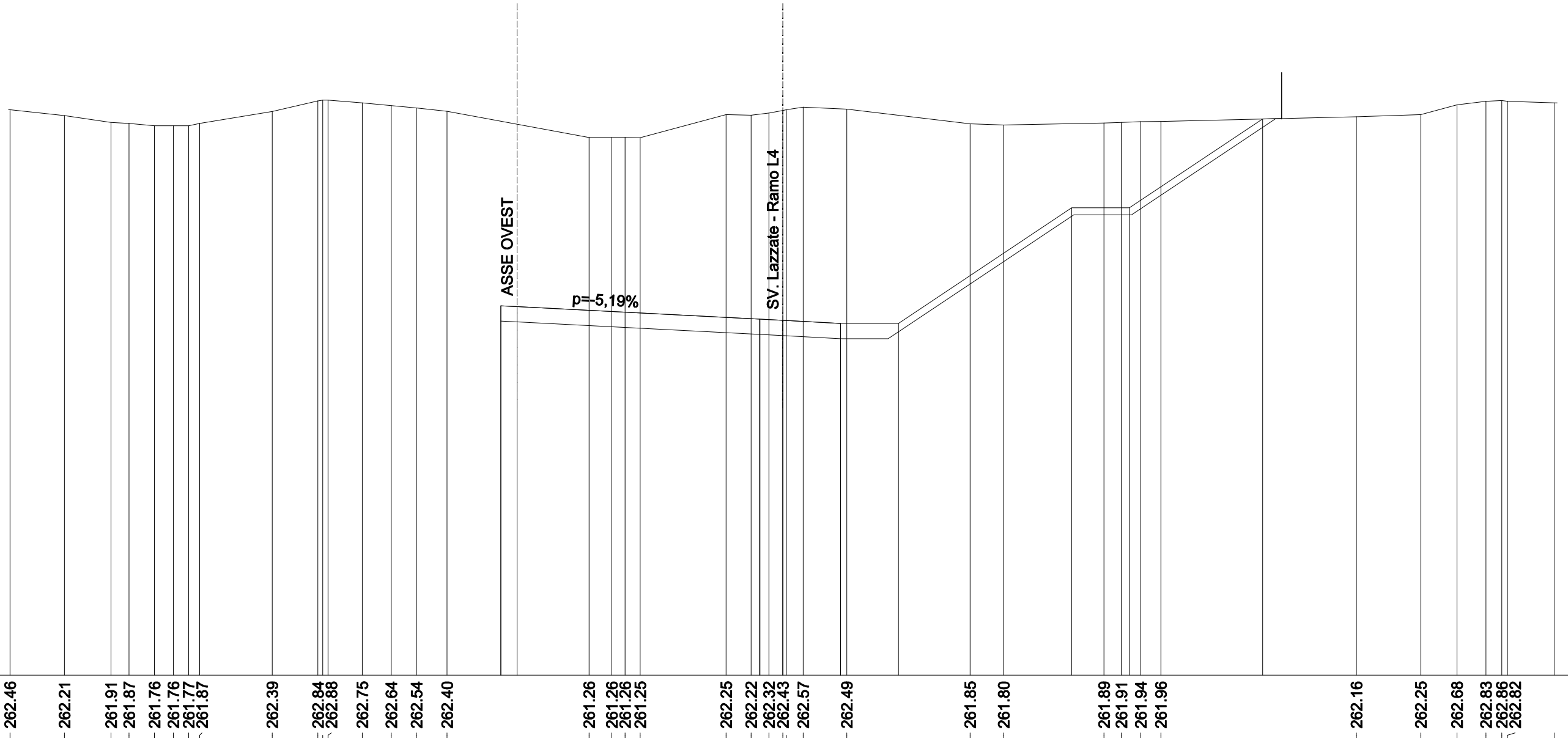
SCAVI E BONIFICHE	
STERRO	130.706 mq
RILEVATI	
TERRENO VEGETALE	20.939 m
SOVRASTRUTTURA STRADALE	
CASSONETTO	3.491 m

SEZIONE N. : 227
 QT. PROGETTO : 253.945
 DIST.PROG. : 4+244.641

SEZIONE N. : 7
 QT. PROGETTO : 253.348
 DIST.PROG. : 0+146.010
 DIST.PREC. : 24.612
 DIST.SUCC. : 24.503

SCALA 1:200

QT.RIF. 238.000



QUOTE TERRENO	262.46	262.21	261.91	261.87	261.76	261.76	261.77	261.87	262.39	262.84	262.88	262.75	262.64	262.54	262.40	261.26	261.26	261.26	261.25	262.25	262.22	262.32	262.43	262.57	262.49	261.85	261.80	261.89	261.91	261.94	261.96	262.16	262.25	262.68	262.83	262.86	262.82
DIST.PARZIALI TERRENO	2.35	2.02	0.78	1.10	0.82	0.66	0.48	3.14	1.98	1.48	1.26	1.09	1.32	6.14	0.98	0.57	0.65	3.72	1.08	0.77	0.60	0.72	1.89	5.33	1.45	4.34	0.75	0.84	0.87	8.46	2.78	1.57	1.25	0.88	2.05		
QUOTE PROGETTO															253.98	253.94					253.40	252.74	253.40	253.35	253.22	252.56	253.22	253.22	258.22	258.22	262.06						
DIST.PARZIALI PROGETTO															0.70			10.50			0.99	2.50	2.50		7.50		2.50		5.76								

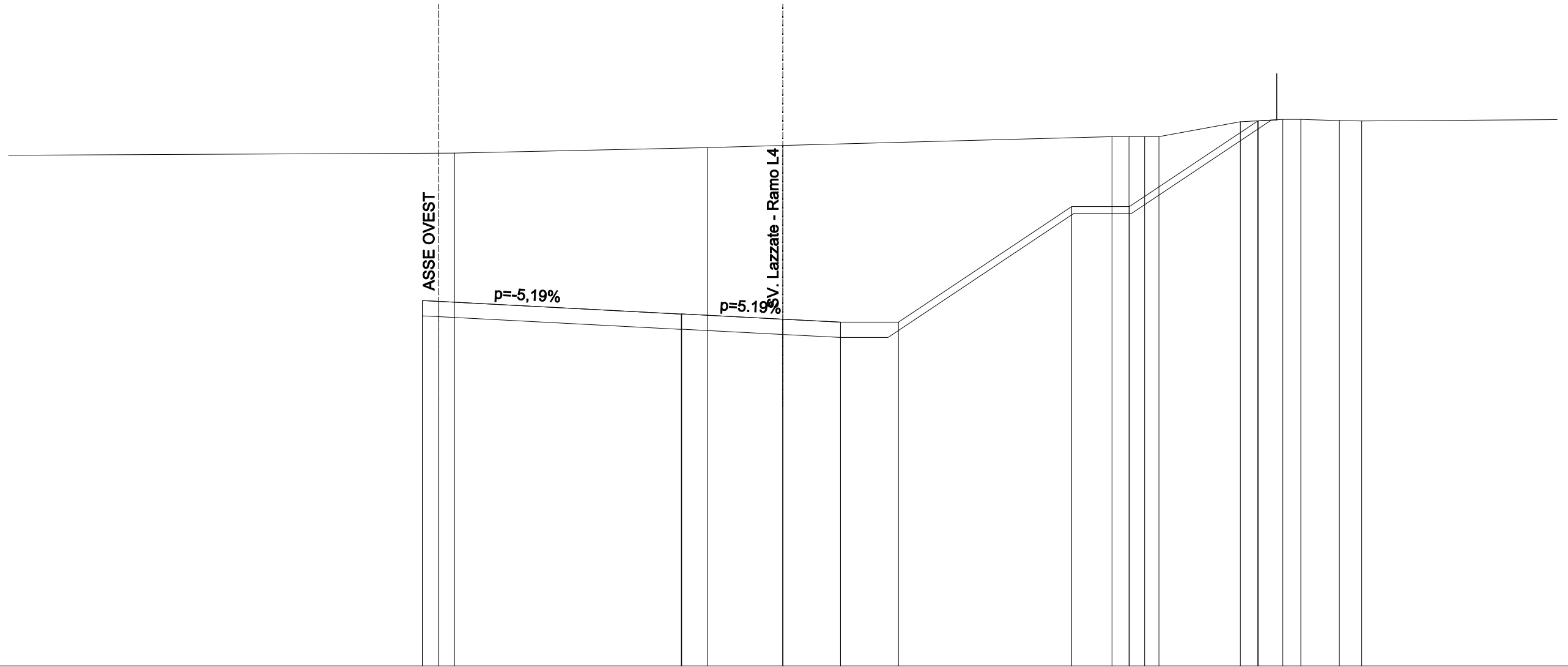
SCAVI E BONIFICHE	
STERRO	138.119 mq
RILEVATI	
TERRENO VEGETALE	20.683 m
SOVRASTRUTTURA STRADALE	
CASSONETTO	6.878 m

SEZIONE N. : 225
 QT. PROGETTO : 253.755
 DIST.PROG. : 4+195.058

SEZIONE N. : 9
 QT. PROGETTO : 252.987
 DIST.PROG. : 0+194.711
 DIST.PREC. : 24.198
 DIST.SUCC. : 24.453

SCALA 1:200

QT.RIF. 238.000



QUOTE TERRENO	260.07	260.17	260.41	260.50	260.88	260.88	260.88	261.52	261.56	261.63	261.62	261.57	261.55	
DIST.PARZIALI TERRENO	19.38	10.95	3.26	14.24	0.73	0.68	0.61	3.52	0.80	1.04	0.77	1.67	0.96	14.96
QUOTE PROGETTO		253.79 253.76	253.21 252.55 253.21 253.21	252.99	252.86 252.20 252.86	252.86	257.86	257.86	261.56					
DIST.PARZIALI PROGETTO		0.70	10.50	4.38	2.50	2.50	7.50	2.50	5.55					

SCAVI E BONIFICHE	
STERRO	219.923 mq
RILEVATI	
TERRENO VEGETALE	22.552 m
SOVRASTRUTTURA STRADALE	
CASSONETTO	8.000 m

SEZIONE N. : 224
 QT. PROGETTO : 253.684
 DIST.PROG. : 4+170.259

SEZIONE N. : 10
 QT. PROGETTO : 252.715
 DIST.PROG. : 0+219.164
 DIST.PREC. : 24.453
 DIST.SUCC. : 25.125

SCALA 1:200

QT.RIF. 238.000



QUOTE TERRENO	259.73	259.67	259.59	259.68	260.51	262.32	263.63	260.70	260.70	260.69	260.69					
DIST.PARZIALI TERRENO	0.56	1.23	3.14	23.85	17.40	4.99	0.64	0.82	0.56	15.59						
QUOTE PROGETTO	253.72	253.68	253.14	252.48	253.14	253.07	253.00	252.34	253.00	252.72	251.93	252.59	252.59	257.59	257.59	261.55
DIST.PARZIALI PROGETTO	0.70	10.50	1.39	1.39	5.50	2.50	2.50	7.50	2.50	5.94						

SCAVI E BONIFICHE	
STERRO	164.656 mq
RILEVATI	
TERRENO VEGETALE	22.256 m
SOVRASTRUTTURA STRADALE	
CASSONETTO	8.000 m

SEZIONE N. : 222b
 QT. PROGETTO : 253.599
 DIST.PROG. : 4+129.516

SEZIONE N. : 11a
 QT. PROGETTO : 252.918
 DIST.PROG. : 0+260.537
 DIST.PREC. : 16.248
 DIST.SUCC. : 0.001

SCALA 1:200

QT.RIF. 238.000



QUOTE TERRENO	261.17	261.05	258.91	259.80	260.20	260.96						
DIST.PARZIALI TERRENO	1.15	7.40	13.38	4.94	9.33	25.13						
QUOTE PROGETTO		253.64 253.60		253.05 252.39 253.05	253.05 253.06	253.06 252.40 253.06	252.92	252.20 252.86	252.86	257.86	257.86	260.84
DIST.PARZIALI PROGETTO		0.70	10.50	2.50	2.50	5.50	2.50	2.50	7.50	2.50	4.47	

SCAVI E BONIFICHE	
STERRO	164.659 mq
RILEVATI	
TERRENO VEGETALE	22.255 m
SOVRASTRUTTURA STRADALE	
CASSONETTO	8.000 m

SEZIONE N. : 222a
 QT. PROGETTO : 253.599
 DIST.PROG. : 4+129.515

SEZIONE N. : 11b
 QT. PROGETTO : 252.918
 DIST.PROG. : 0+260.538
 DIST.PREC. : 0.001
 DIST.SUCC. : 8.634

SCALA 1:200

QT.RIF. 238.000

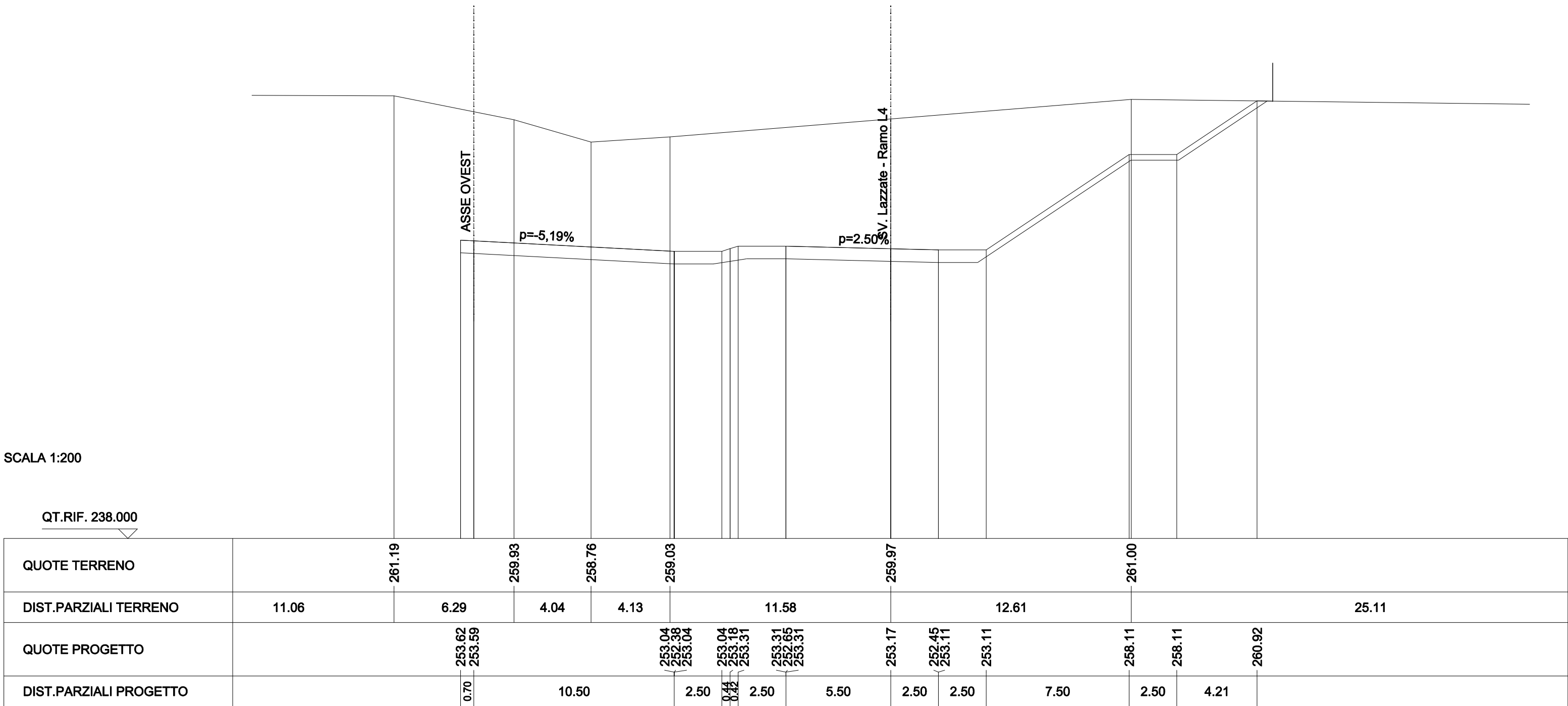


QUOTE TERRENO	261.17	261.05	258.91	259.80	260.20	260.96														
DIST.PARZIALI TERRENO	1.15	7.40	13.38	4.94	9.33	25.13														
QUOTE PROGETTO		253.64	253.60	253.05	253.39	253.05	253.05	253.31	253.05	253.06	252.40	253.06	252.92	252.86	252.20	252.86	252.86	257.86	257.86	260.84
DIST.PARZIALI PROGETTO		0.70	10.50	2.50	2.50	5.50	2.50	2.50	7.50	2.50	4.47	25.13								

SCAVI E BONIFICHE	
STERRO	153.996 mq
RILEVATI	
TERRENO VEGETALE	22.011 m
SOVRASTRUTTURA STRADALE	
CASSONETTO	8.000 m

SEZIONE N. : 222
 QT. PROGETTO : 253.586
 DIST.PROG. : 4+120.667

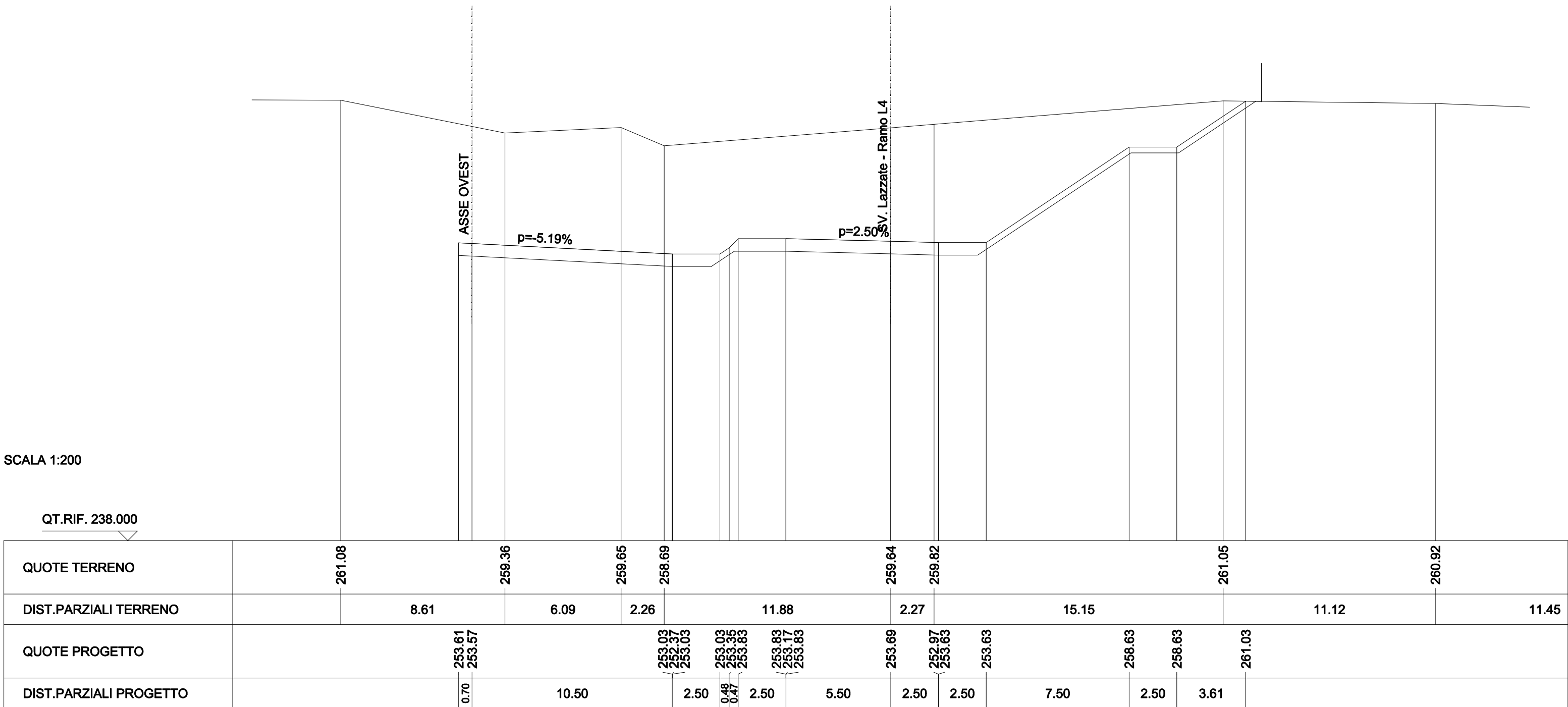
SEZIONE N. : 12
 QT. PROGETTO : 253.173
 DIST.PROG. : 0+269.172
 DIST.PREC. : 8.634
 DIST.SUCC. : 12.778



SCAVI E BONIFICHE	
STERRO	132.560 mq
RILEVATI	
TERRENO VEGETALE	21.527 m
SOVRASTRUTTURA STRADALE	
CASSONETTO	8.000 m

SEZIONE N. : 221b
 QT. PROGETTO : 253.570
 DIST.PROG. : 4+107.796

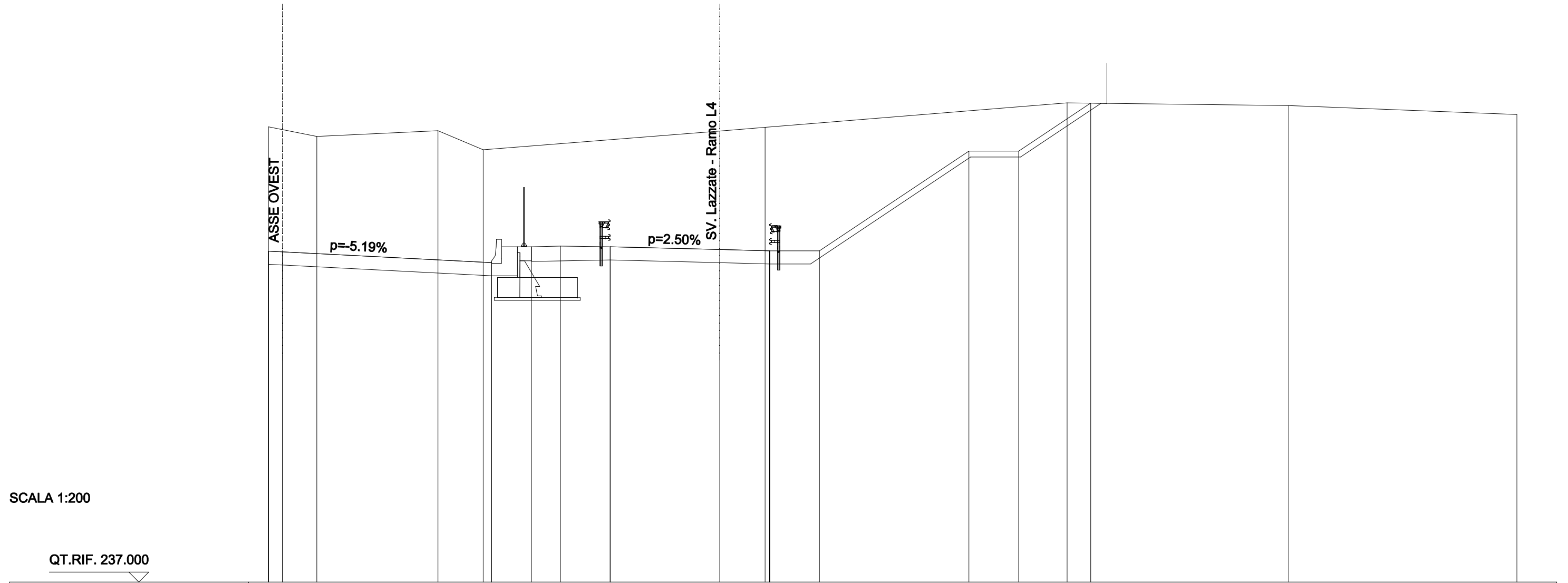
SEZIONE N. : 12a
 QT. PROGETTO : 253.688
 DIST.PROG. : 0+281.949
 DIST.PREC. : 12.778
 DIST.SUCC. : 0.001



SCAVI E BONIFICHE	
STERRO	138.328 mq
RILEVATI	
TERRENO VEGETALE	22.308 m
SOVRASTRUTTURA STRADALE	
CASSONETTO	8.000 m

SEZIONE N. : 221a
 QT. PROGETTO : 253.570
 DIST.PROG. : 4+107.795

SEZIONE N. : 12b
 QT. PROGETTO : 253.688
 DIST.PROG. : 0+281.950
 DIST.PREC. : 0.001
 DIST.SUCC. : 11.737



SCALA 1:200

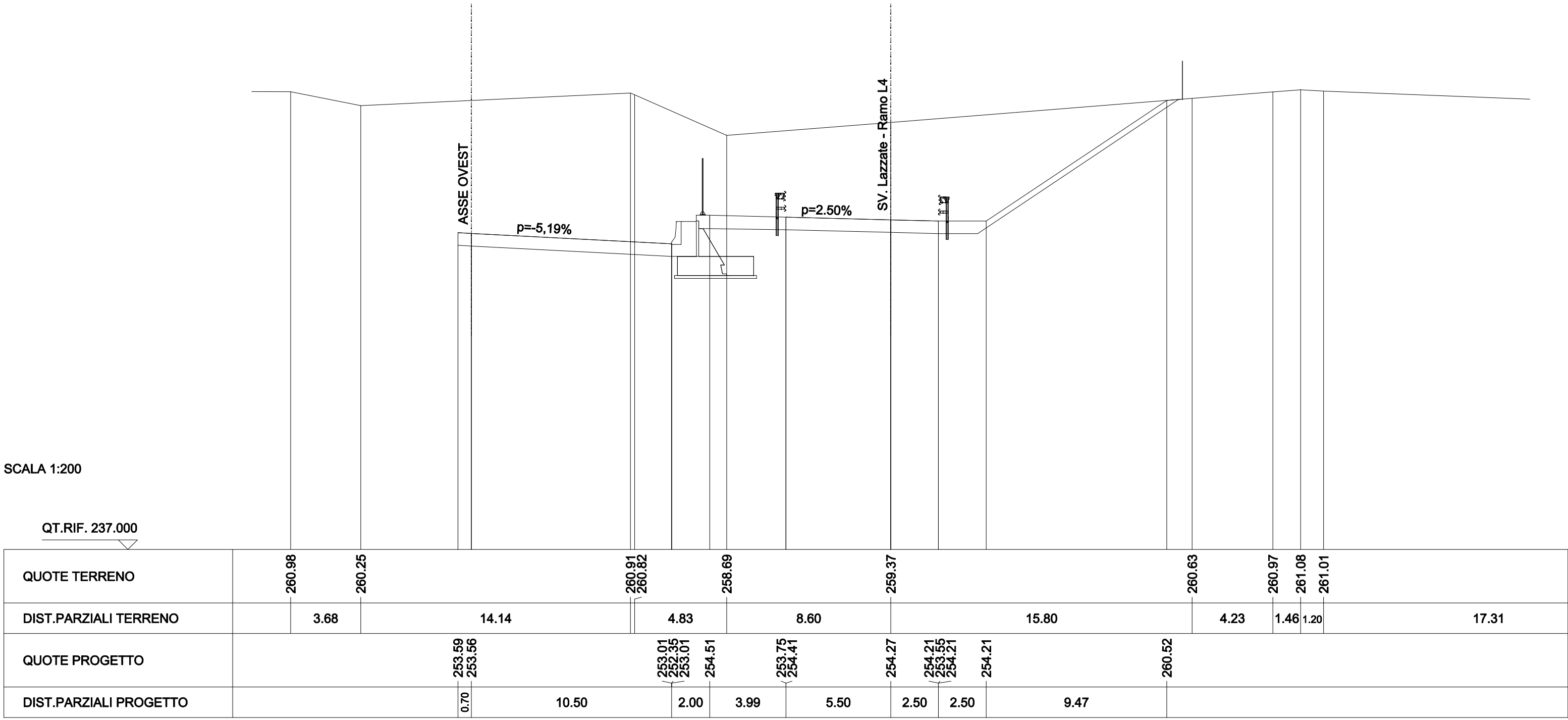
QT.RIF. 237.000

QUOTE TERRENO	259.85	259.36		259.65	258.69			259.64	259.82			261.05		260.92		260.46
DIST.PARZIALI TERRENO		2.43	6.09	2.26		11.88		2.27		15.15			11.12		11.45	
QUOTE PROGETTO	253.61 253.57				253.03 252.37 253.03	253.83 253.86	253.17 253.83	253.69	253.63 252.97 253.63	253.63		258.63 258.63	261.03			
DIST.PARZIALI PROGETTO	0.70		10.50		2.00	1.46	2.50	5.50	2.50	2.50	7.50	2.50	3.61			

SCAVI E BONIFICHE	
STERRO	110.147 mq
RILEVATI	
TERRENO VEGETALE	17.875 m
SOVRASTRUTTURA STRADALE	
CASSONETTO	8.000 m

SEZIONE N. : 221
 QT. PROGETTO : 253.556
 DIST.PROG. : 4+095.870

SEZIONE N. : 13
 QT. PROGETTO : 254.269
 DIST.PROG. : 0+293.687
 DIST.PREC. : 11.737
 DIST.SUCC. : 24.462



SCALA 1:200

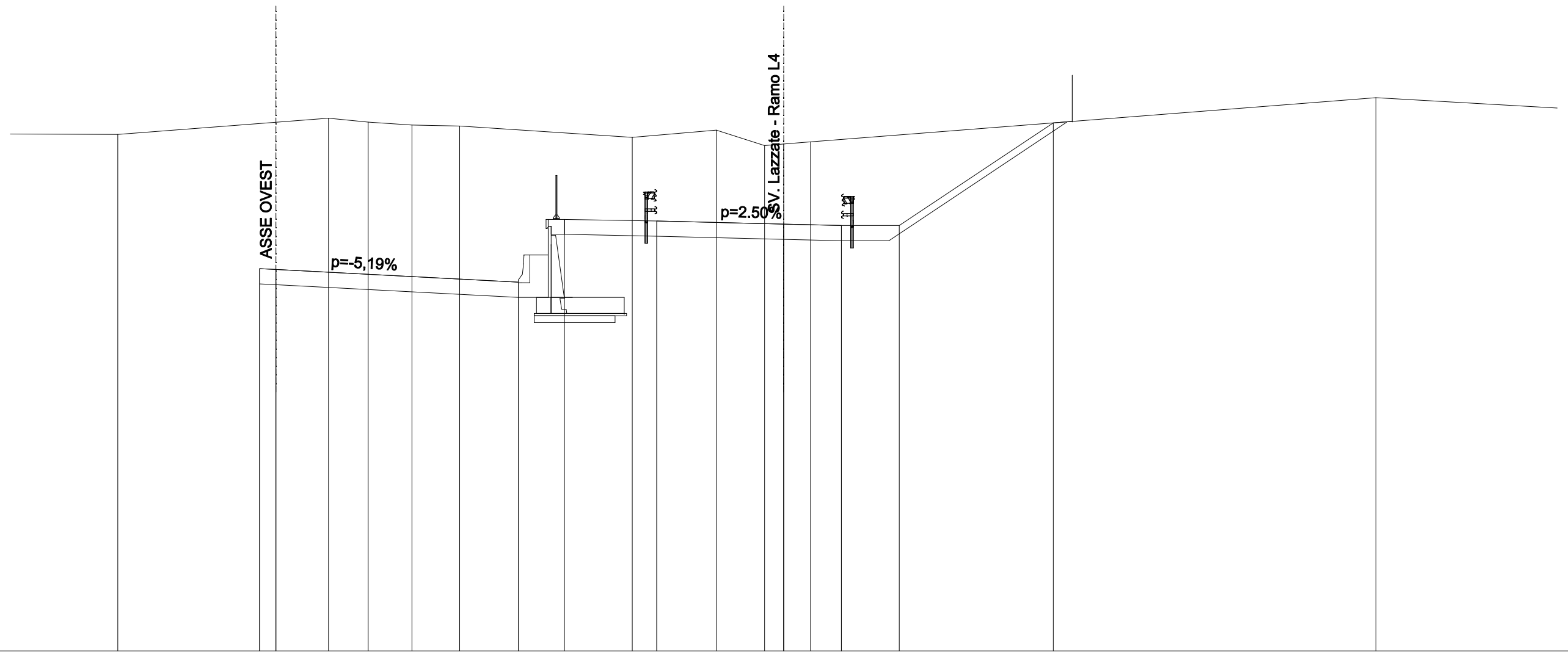
QT.RIF. 237.000

QUOTE TERRENO	260.98	260.25		260.91 260.82	258.69		259.37		260.63	260.97	261.08	261.01	
DIST.PARZIALI TERRENO	3.68	14.14	4.83	8.60	15.80	4.23	1.46	1.20	17.31				
QUOTE PROGETTO		253.59 253.56	253.01 252.35 253.01	254.51	253.75 254.41	254.27	254.21 253.55 254.21	254.21	260.52				
DIST.PARZIALI PROGETTO		0.70	10.50	2.00	3.99	5.50	2.50	2.50	9.47				

SCAVI E BONIFICHE	
STERRO	78.888 mq
RILEVATI	
TERRENO VEGETALE	14.522 m
SOVRASTRUTTURA STRADALE	
CASSONETTO	8.000 m

SEZIONE N. : 220
 QT. PROGETTO : 253.526
 DIST.PROG. : 4+071.071

SEZIONE N. : 14
 QT. PROGETTO : 255.492
 DIST.PROG. : 0+318.149
 DIST.PREC. : 24.462
 DIST.SUCC. : 24.445



SCALA 1:200

QT.RIF. 237.000

QUOTE TERRENO	259.38	260.08	259.91	259.79	259.74	259.25	259.56	258.90	258.97	259.06	260.97	
DIST.PARZIALI TERRENO	9.13	1.72	1.90	2.06	7.48	3.64	2.09	0.83	1.16	24.50	14.34	
QUOTE PROGETTO	253.56 253.53				252.98 252.32 252.98	255.70	254.97 255.63		255.49	255.43 254.77 255.43	255.43	259.88
DIST.PARZIALI PROGETTO	0.70	10.50			2.00	4.00	5.50		2.50	2.50	6.67	

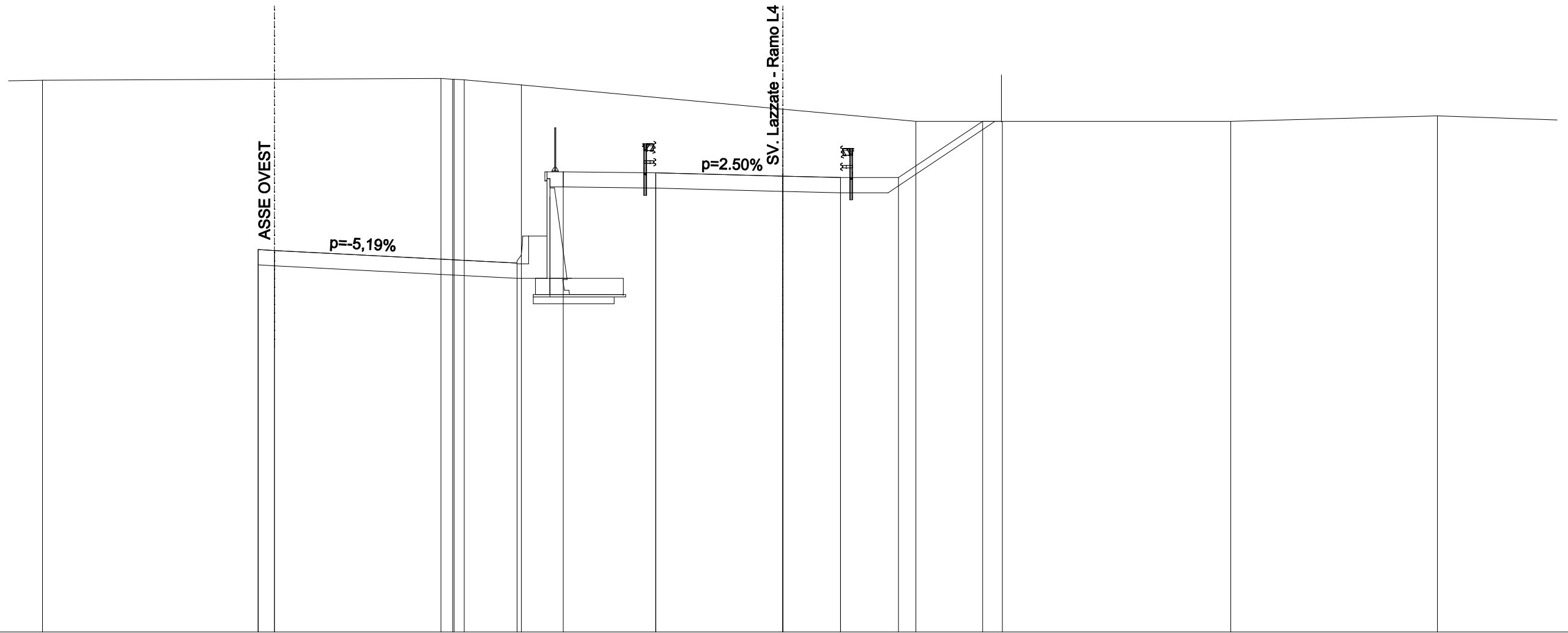
SCAVI E BONIFICHE	
STERRO	59.558 mq
RILEVATI	
TERRENO VEGETALE	10.875 m
SOVRASTRUTTURA STRADALE	
CASSONETTO	8.000 m

SEZIONE N. : 219
 QT. PROGETTO : 253.497
 DIST.PROG. : 4+046.272

SEZIONE N. : 15
 QT. PROGETTO : 256.714
 DIST.PROG. : 0+342.594
 DIST.PREC. : 24.445
 DIST.SUCC. : 24.447

SCALA 1:200

QT.RIF. 237.000



QUOTE TERRENO	260.86		260.94	260.90	260.88	260.65		259.61	259.08	259.08		259.08		259.32		
DIST.PARZIALI TERRENO		17.24	0.51	0.44	2.47		11.32		5.76	3.74		9.88	8.94	7.08		
QUOTE PROGETTO		253.53	253.50		252.95	252.29	252.95	256.90	256.19	256.85	256.71	256.65	255.99	256.65	256.65	259.08
DIST.PARZIALI PROGETTO		0.70		10.50		2.00	4.00	5.50	2.50	2.50	3.64					

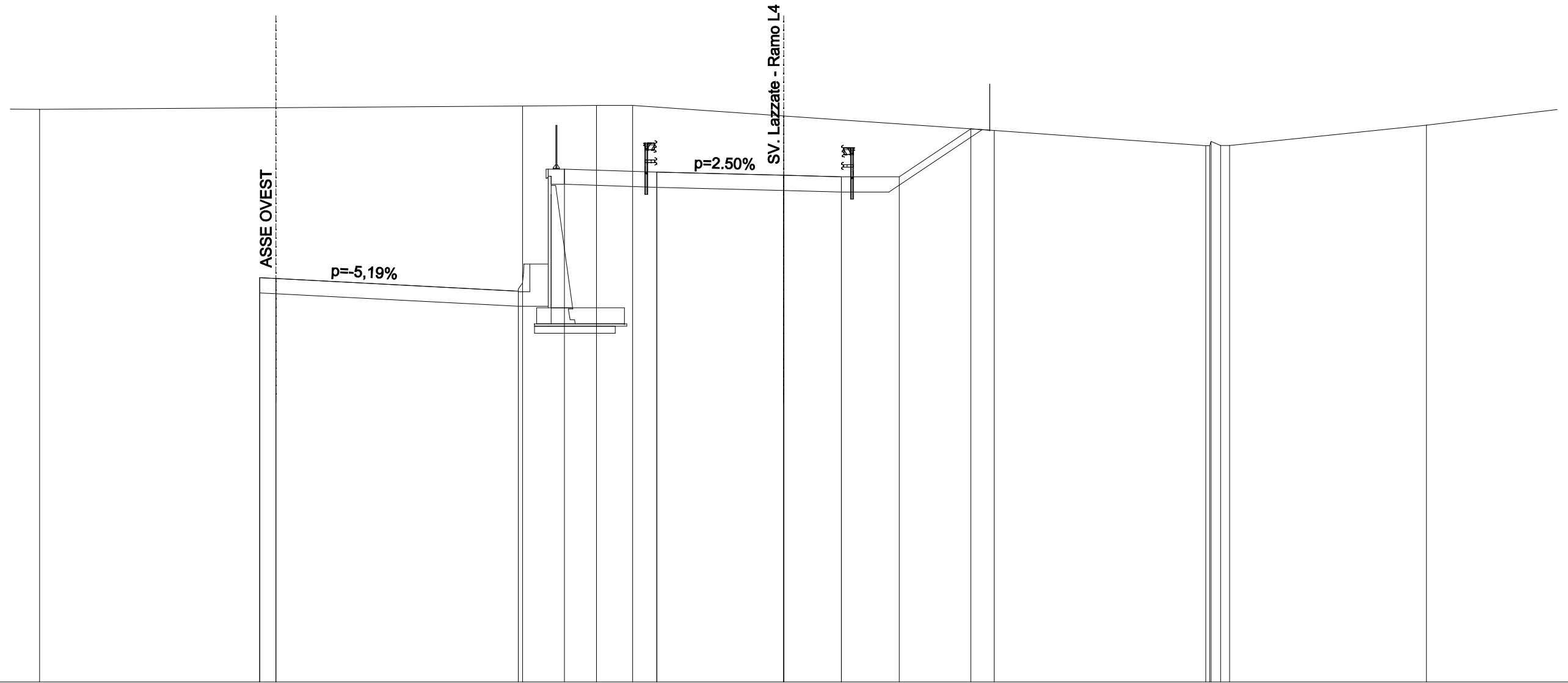
SCAVI E BONIFICHE	
STERRO	52.524 mq
RILEVATI	
TERRENO VEGETALE	10.233 m
SOVRASTRUTTURA STRADALE	
CASSONETTO	8.000 m

SEZIONE N. : 218
 QT. PROGETTO : 253.467
 DIST.PROG. : 4+021.471

SEZIONE N. : 16
 QT. PROGETTO : 257.937
 DIST.PROG. : 0+367.041
 DIST.PREC. : 24.447
 DIST.SUCC. : 24.448

SCALA 1:200

QT.RIF. 236.000



QUOTE TERRENO	260.79			260.94	260.96	260.96		260.51		259.87		259.22	259.22	259.22		260.10
DIST.PARZIALI TERRENO		20.92		3.21	1.56		6.55		9.12		9.15	0.41	0.39		8.52	11.67
QUOTE PROGETTO		253.50	253.47	252.92	252.26	252.26	258.20	257.41	258.07	257.94	257.87	257.21	257.21	257.87	257.87	259.94
DIST.PARZIALI PROGETTO		0.70		10.50	2.00	4.00	5.50	2.50	2.50	3.10						

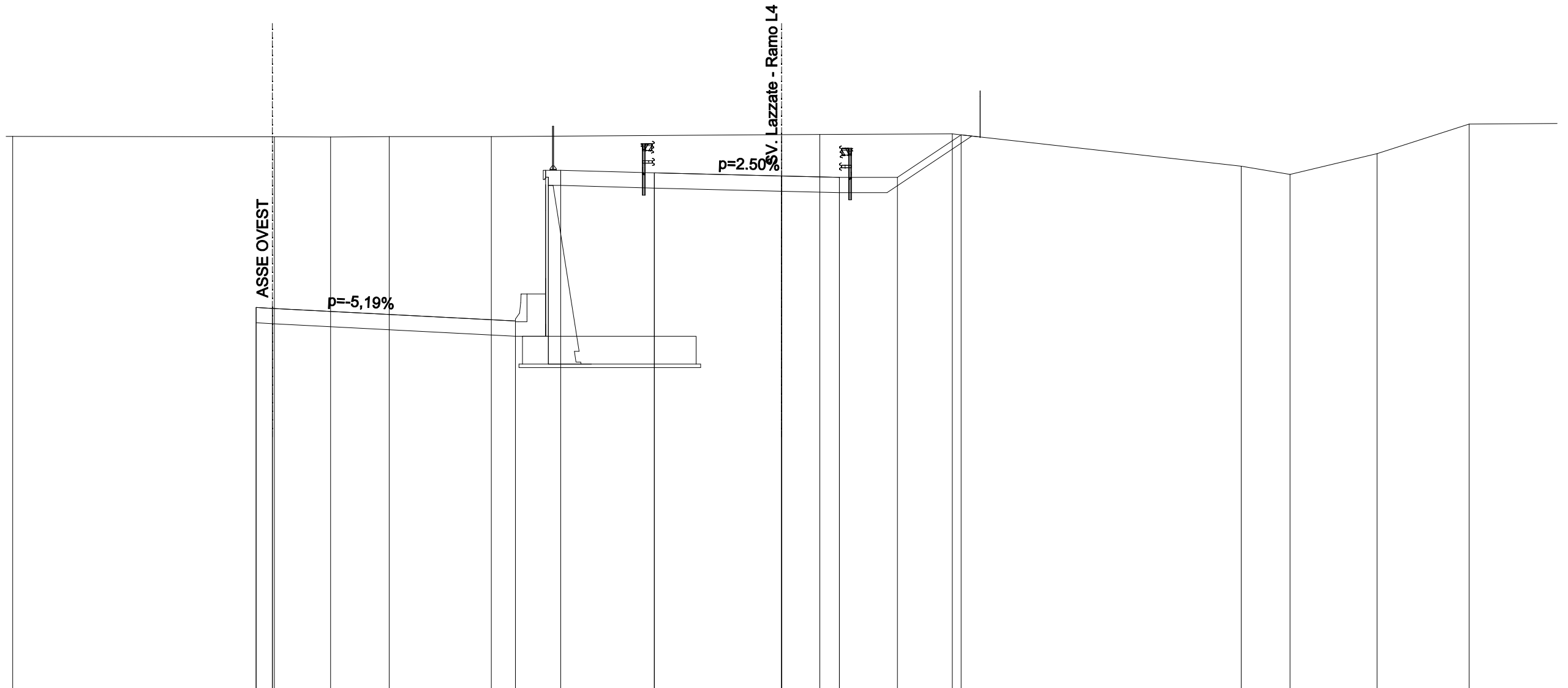
SCAVI E BONIFICHE	
STERRO	38.012 mq
RILEVATI	
TERRENO VEGETALE	9.857 m
SOVRASTRUTTURA STRADALE	
CASSONETTO	8.000 m

SEZIONE N. : 217
 QT. PROGETTO : 253.437
 DIST.PROG. : 3+996.668

SEZIONE N. : 17
 QT. PROGETTO : 259.159
 DIST.PROG. : 0+391.489
 DIST.PREC. : 24.448
 DIST.SUCC. : 12.270

SCALA 1:200

QT.RIF. 237.000



QUOTE TERRENO	260.87	260.85	260.84	260.86	260.86	260.94	260.96	260.98	259.58	259.23	260.12	261.40
DIST.PARZIALI TERRENO	11.30	2.43	2.53	4.41	12.54	1.65	5.72	12.48	2.11	3.76	3.98	
QUOTE PROGETTO		253.47 253.44			252.89 252.23 252.89	259.41	258.64 259.30	259.16	259.10 258.44 259.10	259.10	260.93	
DIST.PARZIALI PROGETTO		0.70	10.50	1.95	4.05	5.50	2.50	2.50	2.75			

SCAVI E BONIFICHE	
STERRO	29.928 mq
RILEVATI	
TERRENO VEGETALE	9.070 m
SOVRASTRUTTURA STRADALE	
CASSONETTO	8.000 m

SEZIONE N. : 216
 QT. PROGETTO : 253.422
 DIST.PROG. : 3+984.220

SEZIONE N. : 18
 QT. PROGETTO : 259.773
 DIST.PROG. : 0+403.759
 DIST.PREC. : 12.270
 DIST.SUCC. : 12.181

SCALA 1:200

QT.RIF. 237.000

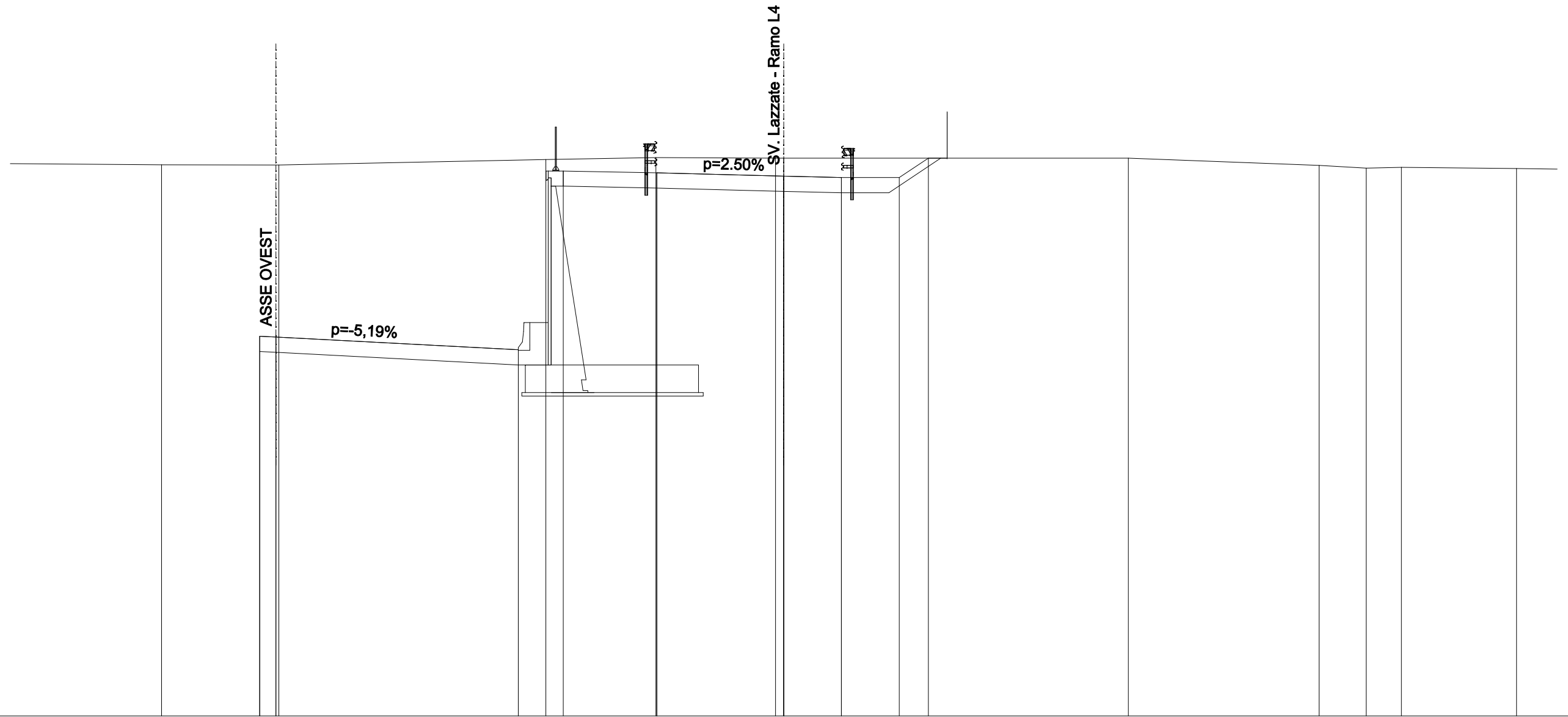


QUOTE TERRENO	260.87	260.86	261.01	261.07	261.08	261.12	260.84	259.23	259.51	261.00
DIST.PARZIALI TERRENO	10.41	7.74	8.85	3.02	11.47	2.50	9.71	1.18	7.78	
QUOTE PROGETTO	253.46 253.42		252.88 252.22 252.88	259.95	259.25 259.91	259.77	259.71 259.05 259.71	259.71	261.11	
DIST.PARZIALI PROGETTO	0.70	10.50	1.95	4.05	5.50	2.50	2.50	2.10		

SCAVI E BONIFICHE	
STERRO	21.047 mq
RILEVATI	
TERRENO VEGETALE	8.067 m
SOVRASTRUTTURA STRADALE	
CASSONETTO	8.000 m

SEZIONE N. : 215
 QT. PROGETTO : 253.407
 DIST.PROG. : 3+971.863

SEZIONE N. : 19
 QT. PROGETTO : 260.382
 DIST.PROG. : 0+415.940
 DIST.PREC. : 12.181
 DIST.SUCC. : 24.452



SCALA 1:200

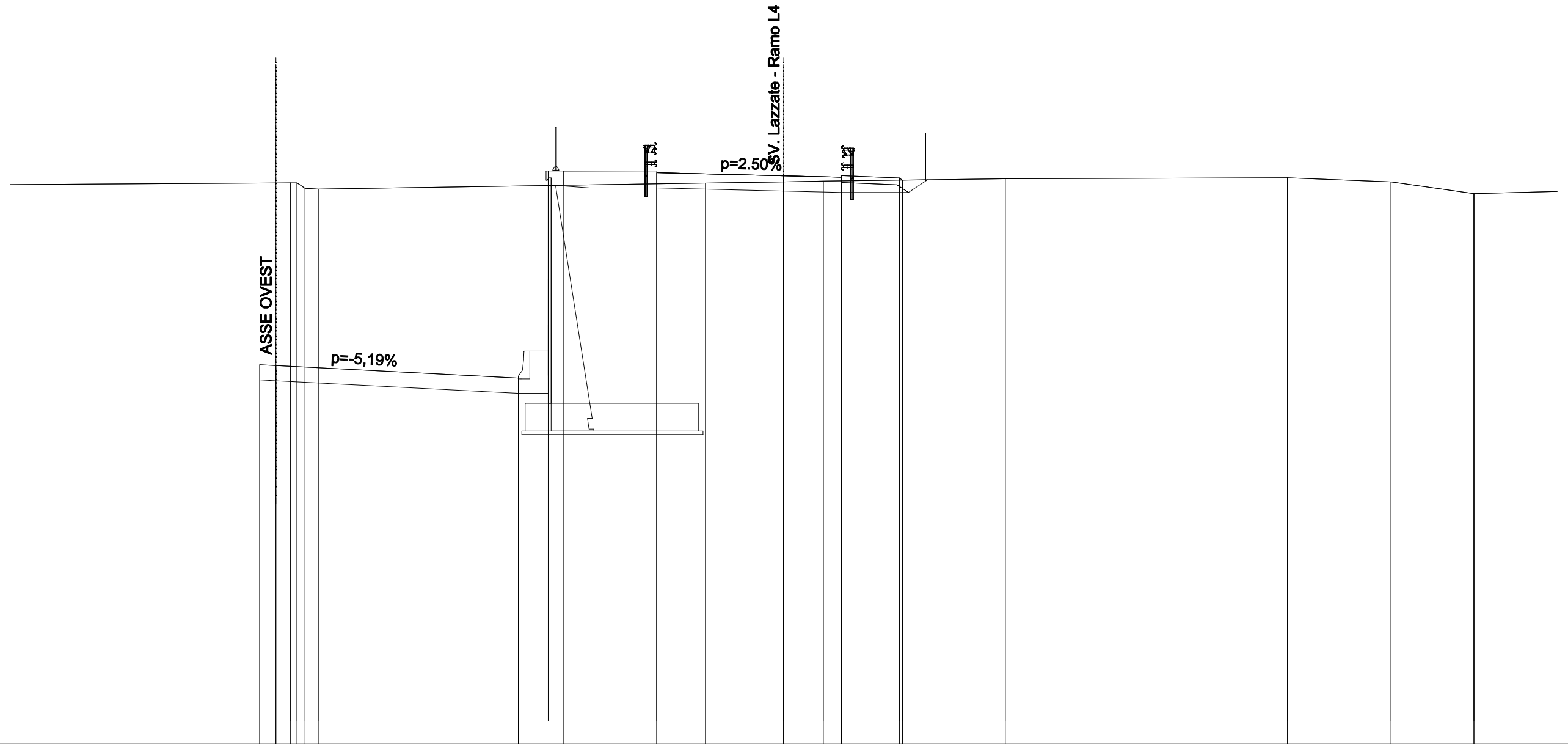
QT.RIF. 237.000

QUOTE TERRENO		260.87	260.86		261.10	261.18	261.16	261.16		261.16		260.84	260.73	260.76		260.71
DIST.PARZIALI TERRENO		5.08		11.57	4.77	5.18		14.93		8.26		2.04	1.52	4.99		
QUOTE PROGETTO			253.44 253.41		252.86 252.20 252.86	260.60	259.86 260.52	260.38	260.32 259.66 260.32	260.32	261.16					
DIST.PARZIALI PROGETTO			0.70	10.50	1.95	4.05	5.50	2.50	2.50	1.26						

SCAVI E BONIFICHE	
STERRO	9.908 mq
RILEVATI	
TERRENO VEGETALE	9.608 m
RIEMPIMENTO ARGINELLO	1.001 mq
SOVRASTRUTTURA STRADALE	
CASSONETTO	8.000 m

SEZIONE N. : 214
 QT. PROGETTO : 253.378
 DIST.PROG. : 3+947.056

SEZIONE N. : 20
 QT. PROGETTO : 261.589
 DIST.PROG. : 0+440.392
 DIST.PREC. : 24.452
 DIST.SUCC. : 24.455



SCALA 1:200

QT.RIF. 237.000

QUOTE TERRENO		261.28	261.05	261.01		261.27	261.33	261.36		261.46		261.50	261.32	260.82	
DIST.PARZIALI TERRENO	18.62	0.56			16.78		3.39	1.71		7.88		12.23	4.48	3.60	
QUOTE PROGETTO		253.41	253.38		252.83	252.17	252.83	261.79		261.07	261.73	261.07	261.73	261.80	261.73
DIST.PARZIALI PROGETTO		0.70			10.50	1.95	4.05	5.50		2.50	2.50				

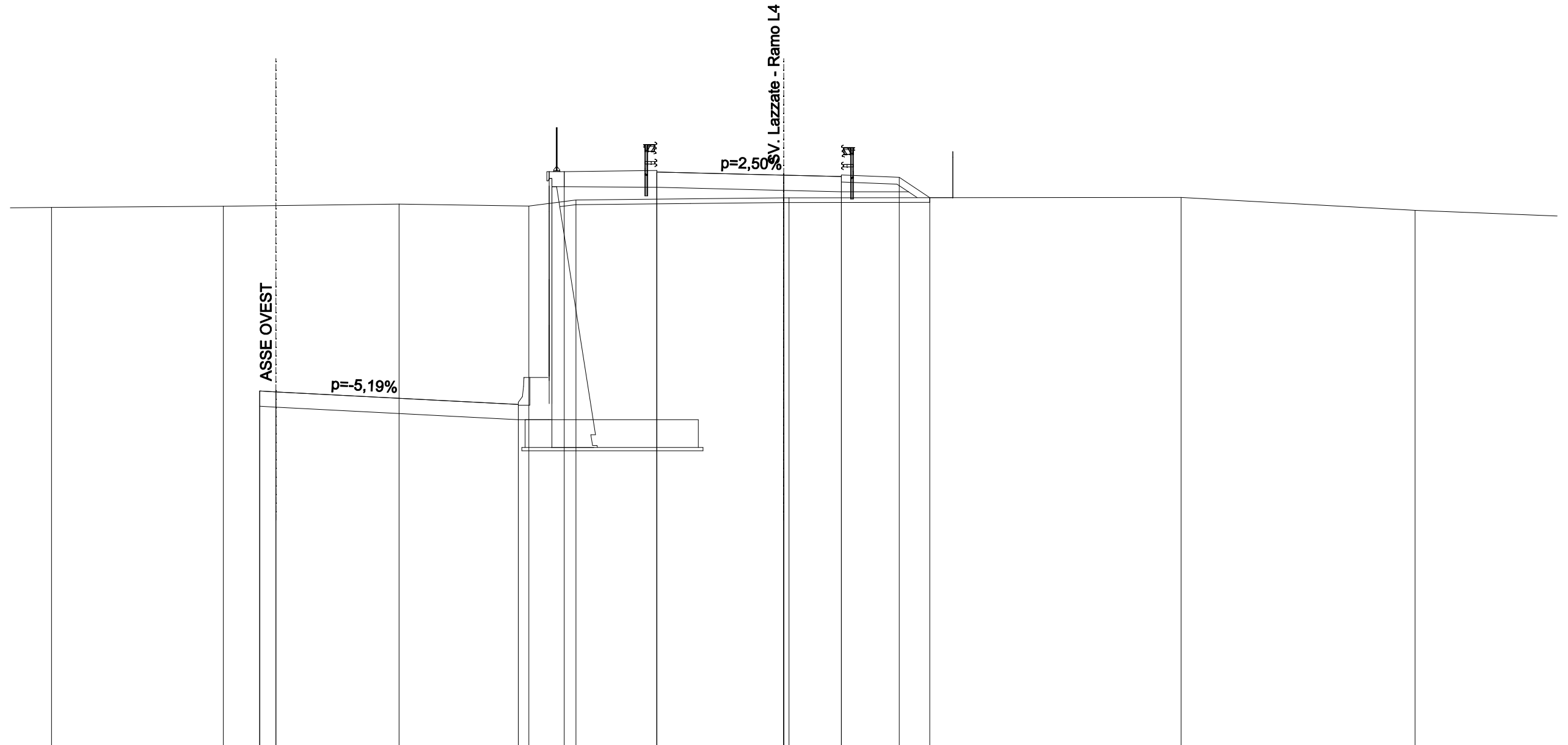
SCAVI E BONIFICHE	
SCOTICO	16.033 m
RILEVATI	
RILEVATO	6.059 mq
TERRENO VEGETALE	8.243 m
RIEMPIMENTO ARGINELLO	1.001 mq
SOVRASTRUTTURA STRADALE	
CASSONETTO	8.000 m

SEZIONE N. : 212
 QT. PROGETTO : 253.329
 DIST.PROG. : 3+906.791

SEZIONE N. : 22
 QT. PROGETTO : 262.716
 DIST.PROG. : 0+479.953
 DIST.PREC. : 15.106
 DIST.SUCC. : 22.455

SCALA 1:200

QT.RIF. 238.000



QUOTE TERRENO	261.32	261.37	261.46	261.38	261.64	261.73	261.75	261.19	
DIST.PARZIALI TERRENO	7.45	7.61	5.62	2.04	9.00	16.98	10.14	6.87	
QUOTE PROGETTO		253.37 253.33		252.78 252.12 252.78	262.87	262.19 262.85 262.92 262.85	262.72 262.65 261.99 262.72 262.65 262.72 262.65	262.62	261.74
DIST.PARZIALI PROGETTO		0.70	10.50	1.99	4.01	5.50	2.50	2.50	1.32

