

MATRICE DI REVISIONE

REV	DATA	DESCRIZIONE MODIFICA

N.B.: LA TAVOLA SOSTITUISCE QUELLA RELATIVA AL CODICE

E									
---	--	--	--	--	--	--	--	--	--

 DEL PROGETTO ESECUTIVO



**COLLEGAMENTO AUTOSTRADALE
DALMINE - COMO - VARESE - VALICO DEL GAGGIOLO E OPERE AD ESSO CONNESSE**
CODICE C.U.P. F11B06000270007
TRATTE B1, B2, C, D, TRVA13+14, GREENWAY

AS BUILT

**TRATTA B1
PROGETTO STRADALE
SVINCOLO "INTERCONNESSIONE EX SS 35"
SEZIONI TRASVERSALI
SEZIONI TRASVERSALI - RAMPA L1B**

IDENTIFICAZIONE ELABORATO								
CODICE PROGETTO: F00107B								
FASE PROGETTUALE	WBS			TRATTO D'OPERA	AMBITO	TIPO ELABORATO	PROGRESSIVO	REVISIONE
	LOTTO	ZONA	OPERA					
A	1	D02	GE001	0	SD	SZ	002	E

IMPRESA			
RAGGRUPPAMENTO TEMPORANEO IMPRESE:			
Mandataria	Mandante	Mandante	Mandante cooptata
STRABAG A.G.	GLF Grandi Lavori Fincosit S.p.A.	Impresa costruzioni Giuseppe Maltauro S.p.A.	STRABAG S.p.A.

Scala: 1:250

DATA	DESCRIZIONE	REV
Febbraio 2016	Emissione	E

PROGETTISTA - PROGETTO ESECUTIVO DI DETTAGLIO			
RAGGRUPPAMENTO TEMPORANEO PROGETTISTI:			
Mandataria	Mandante	Mandante	Mandante
3TI PROGETTI ITALIA INGEGNERIA INTEGRATA S.p.A.	GP Ingegneria s.r.l. GESTIONE PROGETTI DI INGEGNERIA	COOPROGETTI COOPROGETTI	Arch. Salvatore Vermiglio

CONCEDENTE

RESPONSABILE DI PROGETTO ED INCARICATO DELL'INTEGRAZIONE FRA LE VARIE PRESTAZIONI:
Ing. Alberto Cecchini

CONCESSIONARIO
Direttore Tecnico: Ing. Enrico Arini Referente Tecnico: Ing. Sabrina Lattuada

ELABORAZIONE PROGETTUALE
PROGETTISTA:
3TI PROGETTI ITALIA S.p.A.

APPROVATO
Il Direttore dei Lavori: Ing. Francesco Domanico

3TI ITALIA S.p.A. DIRETTORE TECNICO
Ing. Stefano Luca Possati
Ordine degli Ingegneri
Provincia di Roma n. 20809

Redatto: Vespa Verificato: Lopes Approvato: Possati



NOTA: LE BARRIERE IN SEZIONE SONO UNA RAPPRESENTAZIONE PURAMENTE GRAFICA, PER L'ESATTA COLLOCAZIONE E TIPOLOGIA SI VEDANO GLI ELABORATI SPECIFICI.

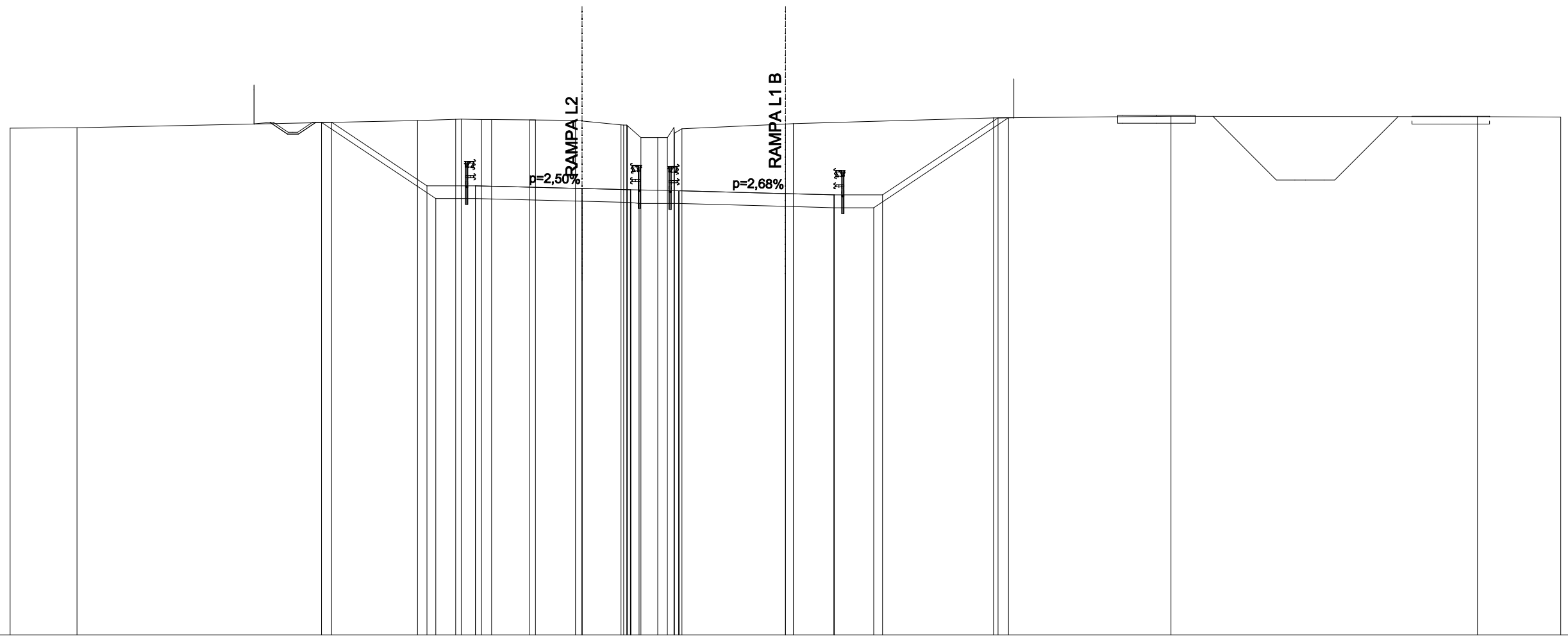
SCAVI E BONIFICHE	
STERRO	66.451 mq
RILEVATI	
TERRENO VEGETALE	12.152 m
SOVRASTRUTTURA STRADALE	
CASSONETTO	8.006 m

SEZIONE N. : 7
 QT. PROGETTO : 268.018
 DIST.PROG. : 0+268.755

SEZIONE N. : 8
 QT. PROGETTO : 267.752
 DIST.PROG. : 0+267.731
 DIST.PREC. : 25.057
 DIST.SUCC. : 25.021

SCALA 1:250

QT.RIF. 245.000



QUOTE TERRENO	271.13	271.15		271.52	271.58	271.59	271.57	271.55	271.55	271.53	271.30	270.64	270.64	271.16	271.09	271.34	271.36	271.66	271.74	271.72	271.70	
DIST.PARZIALI TERRENO	3.45		17.56	1.96	1.04	0.53	1.96	2.07	2.35		0.69	0.87	0.50		5.34		10.33		9.15		15.82	4.30
QUOTE PROGETTO		271.44		268.16	267.50	268.16			268.02	267.96	267.30	267.96	267.96	267.24	267.90	267.75	267.03	267.69	267.69	271.66		
DIST.PARZIALI PROGETTO		4.92		2.50		5.50		2.50	2.49	5.50		2.51	2.50	5.96								

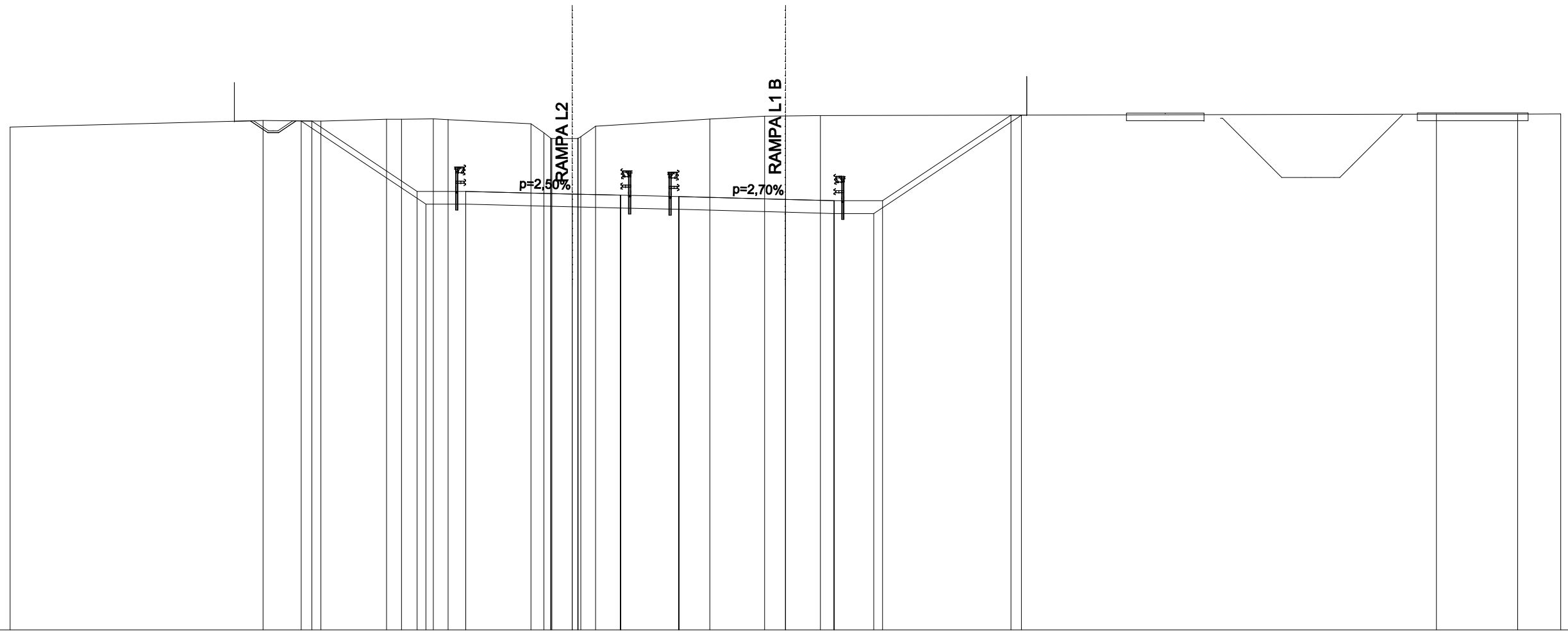
SCAVI E BONIFICHE	
STERRO	81.829 mq
RILEVATI	
TERRENO VEGETALE	13.458 m
SOVRASTRUTTURA STRADALE	
CASSONETTO	8.007 m

SEZIONE N. : 8
 QT. PROGETTO : 267.493
 DIST.PROG. : 0+294.183

SEZIONE N. : 9
 QT. PROGETTO : 267.213
 DIST.PROG. : 0+292.752
 DIST.PREC. : 25.021
 DIST.SUCC. : 24.988

SCALA 1:250

QT.RIF. 245.000



QUOTE TERRENO	270.94	271.28	271.25	271.35	271.35	271.37	271.33	271.12	270.65	270.35	270.99	271.36	271.51	271.52	271.54	271.62	271.61	271.63	
DIST.PARZIALI TERRENO	13.05	2.98	3.39	0.77	1.64	0.76	4.28	0.66	1.34	0.76	5.89	2.83	1.08	1.81	31.78	4.18	2.23		
QUOTE PROGETTO		271.25		267.63		266.97	267.63		267.49		267.43	266.77	267.43	267.43	266.70	267.36			271.56
DIST.PARZIALI PROGETTO			5.43	2.50		5.50	2.50	2.99		5.50	2.51	2.50	6.62						

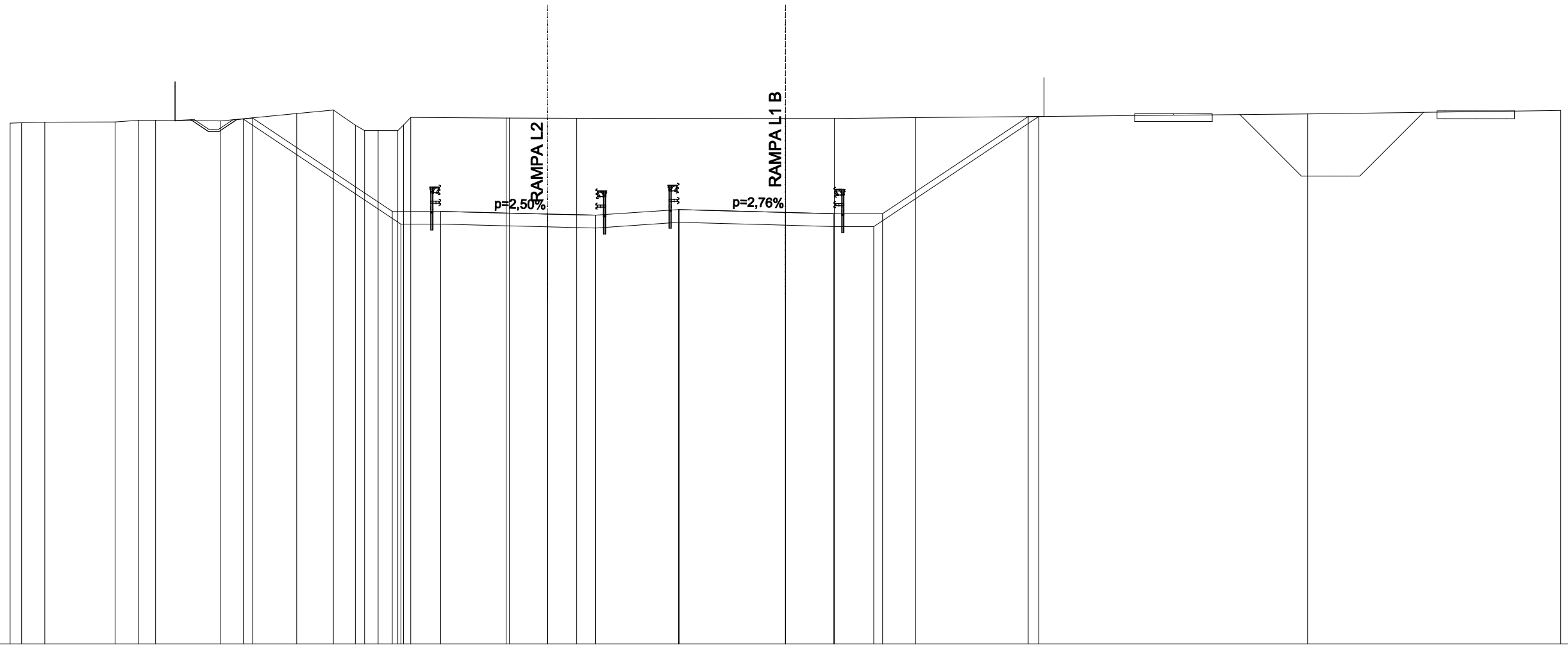
SCAVI E BONIFICHE	
STERRO	102.695 mq
RILEVATI	
TERRENO VEGETALE	15.832 m
SOVRASTRUTTURA STRADALE	
CASSONETTO	8.007 m

SEZIONE N. : 11
 QT. PROGETTO : 266.164
 DIST.PROG. : 0+370.466

SEZIONE N. : 12
 QT. PROGETTO : 266.246
 DIST.PROG. : 0+367.798
 DIST.PREC. : 22.594
 DIST.SUCC. : 25.183

SCALA 1:250

QT.RIF. 244.000



QUOTE TERRENO	270.85	270.87	270.90	270.91	270.99	270.99	270.96	271.34	271.53	270.75	270.46	270.46	271.11	271.11	271.11	271.09	271.09	271.13	271.33	271.50					
DIST.PARZIALI TERRENO	0.59	1.20	3.63	1.20	0.88	3.36	3.93	1.89	1.14	0.69	1.02	4.93	3.47	10.77	2.53	4.19	20.22	13.06							
QUOTE PROGETTO							271.11				266.30	265.64	266.30	266.16	266.10	265.44	266.10	265.74	266.40	266.25	266.18	265.52	266.18	266.18	271.19
DIST.PARZIALI PROGETTO								7.21			2.50	5.50	2.50	4.29	5.50	2.51	2.50	7.51							

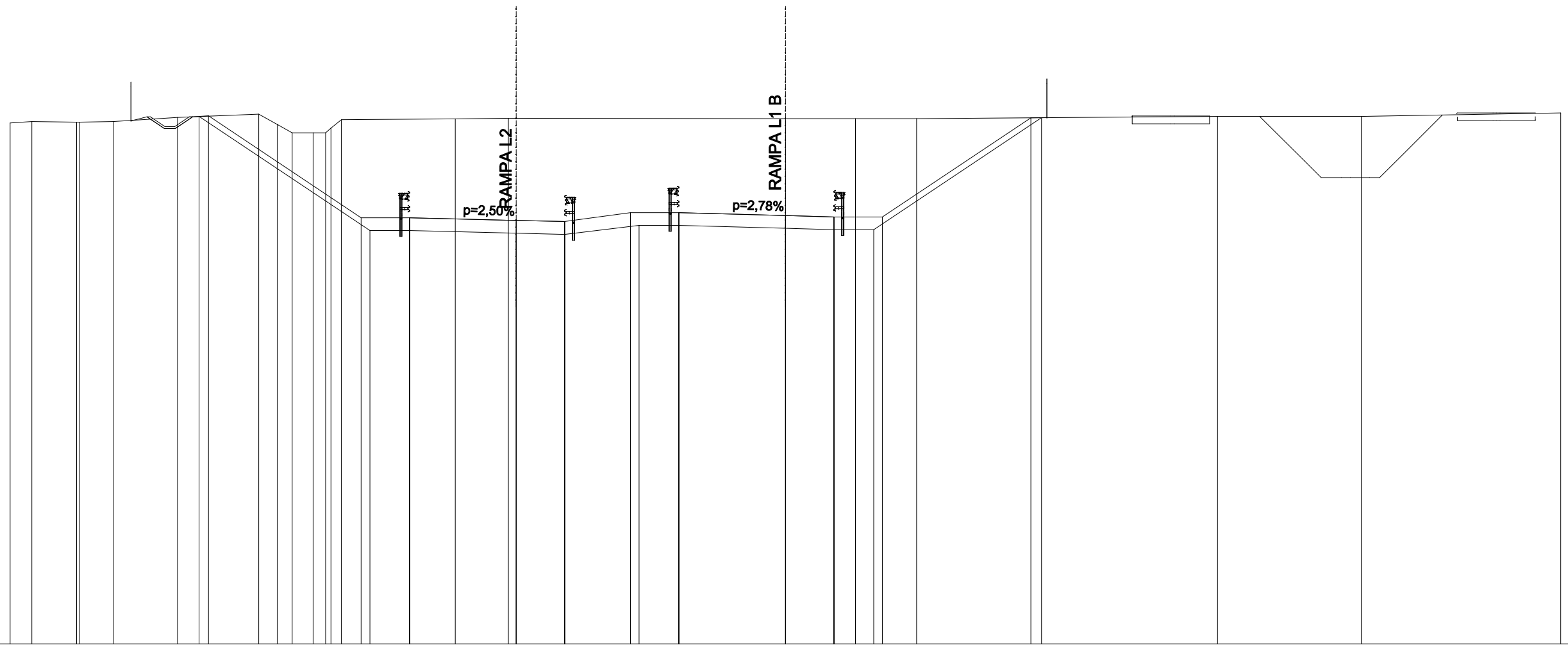
SCAVI E BONIFICHE	
STERRO	114.816 mq
RILEVATI	
TERRENO VEGETALE	17.636 m
SOVRASTRUTTURA STRADALE	
CASSONETTO	8.000 m

SEZIONE N. : 12
 QT. PROGETTO : 265.836
 DIST.PROG. : 0+395.980

SEZIONE N. : 13
 QT. PROGETTO : 266.085
 DIST.PROG. : 0+392.981
 DIST.PREC. : 25.183
 DIST.SUCC. : 25.063

SCALA 1:250

QT.RIF. 244.000

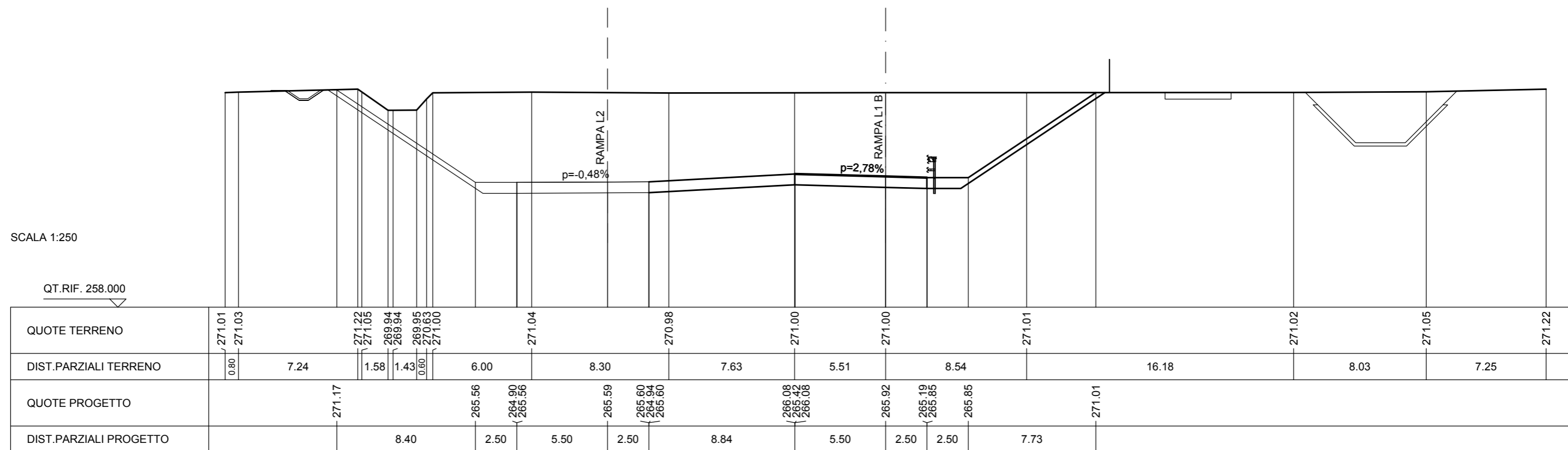


QUOTE TERRENO	270.85	270.93	270.90	270.93	271.15	271.32	270.79	270.35	270.35	270.60	271.03	271.07	271.10	271.08	271.08	271.08	271.20	271.20	271.38								
DIST.PARZIALI TERRENO	1.12	2.30	1.77	3.31	4.19	0.95	0.77	1.08	0.65	0.54	5.88	2.74	14.30	3.61	3.15	15.53	7.42	10.29									
QUOTE PROGETTO					271.23						265.97	265.31	265.97	265.84	265.77	265.11	265.77	266.24	266.24	265.58	266.24	266.08	265.36	266.02	266.02	271.13	
DIST.PARZIALI PROGETTO						7.87					2.50	5.50	2.50	3.39	2.50	5.50	2.50	2.50	7.66								

SCAVI E BONIFICHE	
STERRO	134.240 mq
RILEVATI	
TERRENO VEGETALE	20.650 m
SOVRASTRUTTURA STRADALE	
CASSONETTO	8.000 m

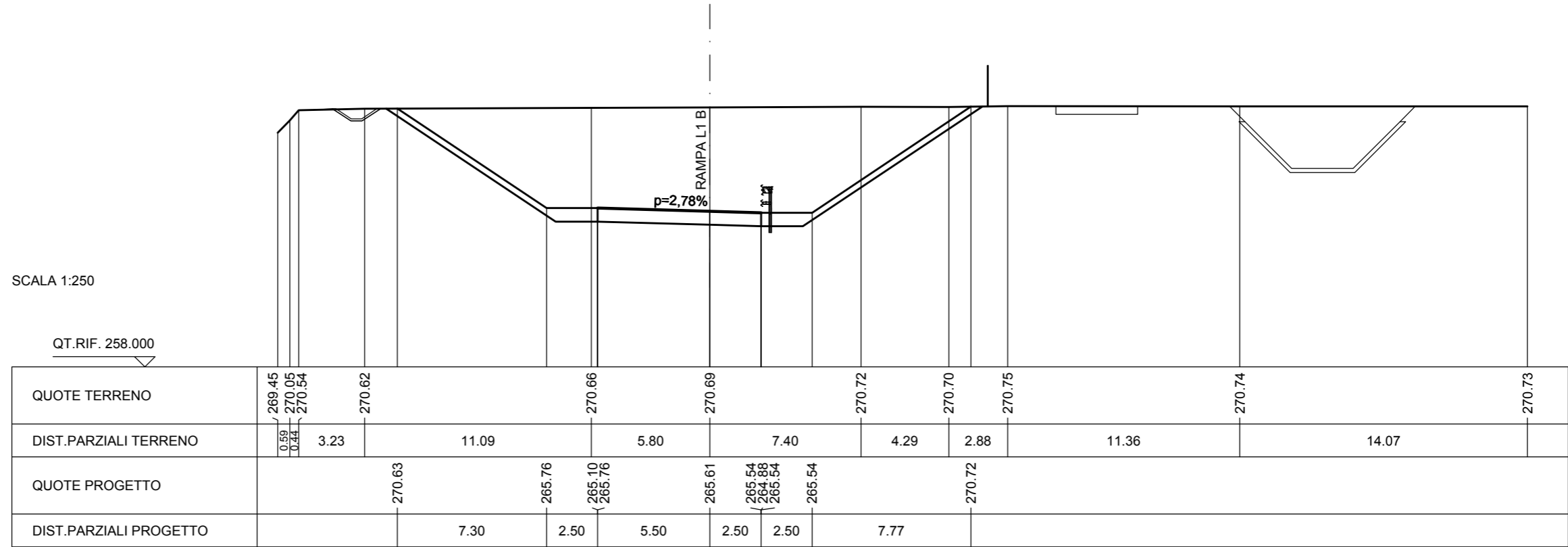
SEZIONE N. : 13
 QT. PROGETTO : 265.591
 DIST.PROG. : 0+421.276

SEZIONE N. : 14
 QT. PROGETTO : 265.925
 DIST.PROG. : 0+418.044
 DIST.PREC. : 25.063
 DIST.SUCC. : 25.000



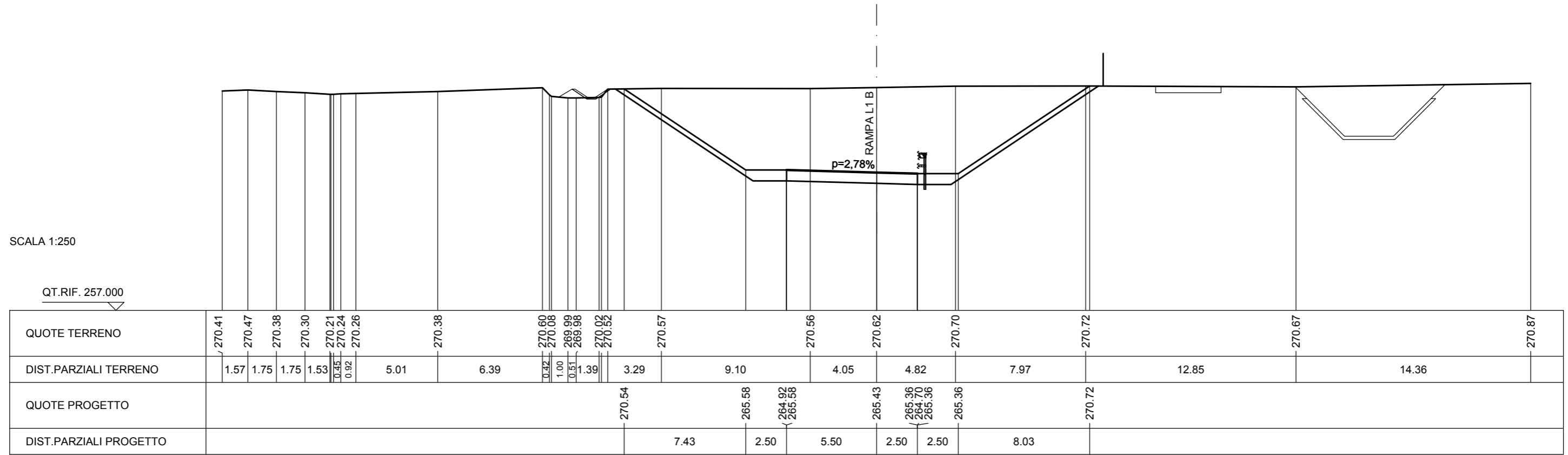
SCAVI E BONIFICHE	
STERRO	117.440 mq
FOSSO	0.840 mq
RILEVATI	
TERRENO VEGETALE	23.116 m
SOVRASTRUTTURA STRADALE	
CASSONETTO	7.996 m
MANUFATTI	
CANALETTA	0.250 mq

SEZIONE N. : 16
 QT. PROGETTO : 265.605
 DIST.PROG. : 0+468.044
 DIST.PREC. : 25.000
 DIST.SUCC. : 27.704



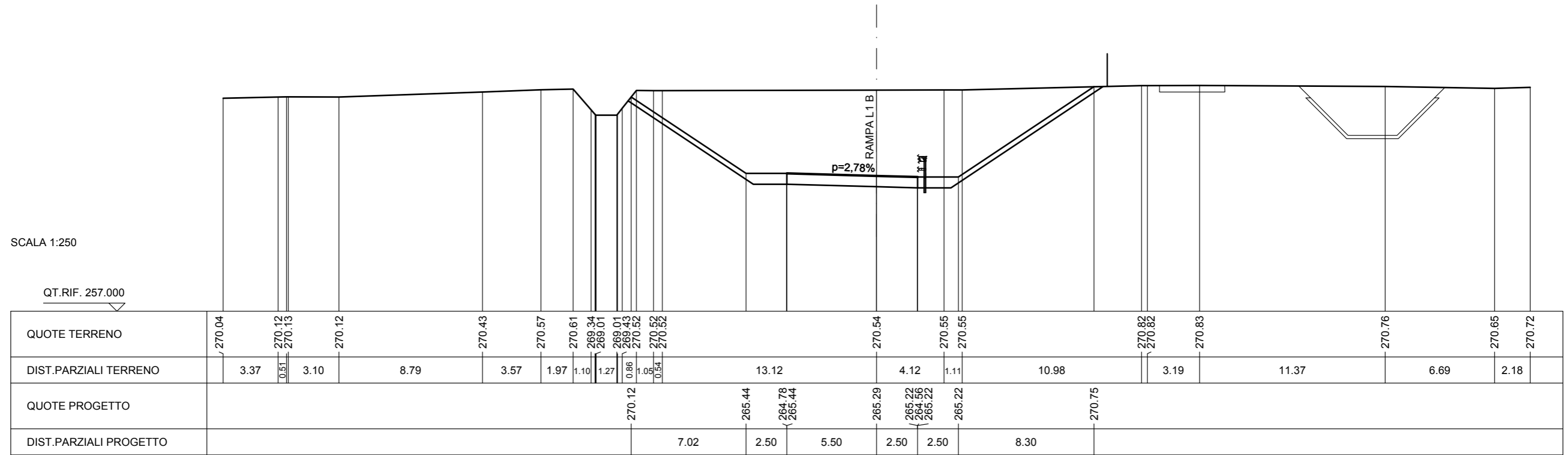
SCAVI E BONIFICHE	
STERRO	121.105 mq
FOSSO	0.078 mq
RILEVATI	
TERRENO VEGETALE	23.587 m
SOVRASTRUTTURA STRADALE	
CASSONETTO	8.000 m
MANUFATTI	
CANALETTA	0.250 mq

SEZIONE N. : 17
 QT. PROGETTO : 265.428
 DIST.PROG. : 0+495.748
 DIST.PREC. : 27.704
 DIST.SUCC. : 22.295



SCAVI E BONIFICHE	
STERRO	123.148 mq
RILEVATI	
TERRENO VEGETALE	23.418 m
SOVRASTRUTTURA STRADALE	
CASSONETTO	8.000 m

SEZIONE N. : 18
 QT. PROGETTO : 265.286
 DIST.PROG. : 0+518.043
 DIST.PREC. : 22.295
 DIST.SUCC. : 19.759

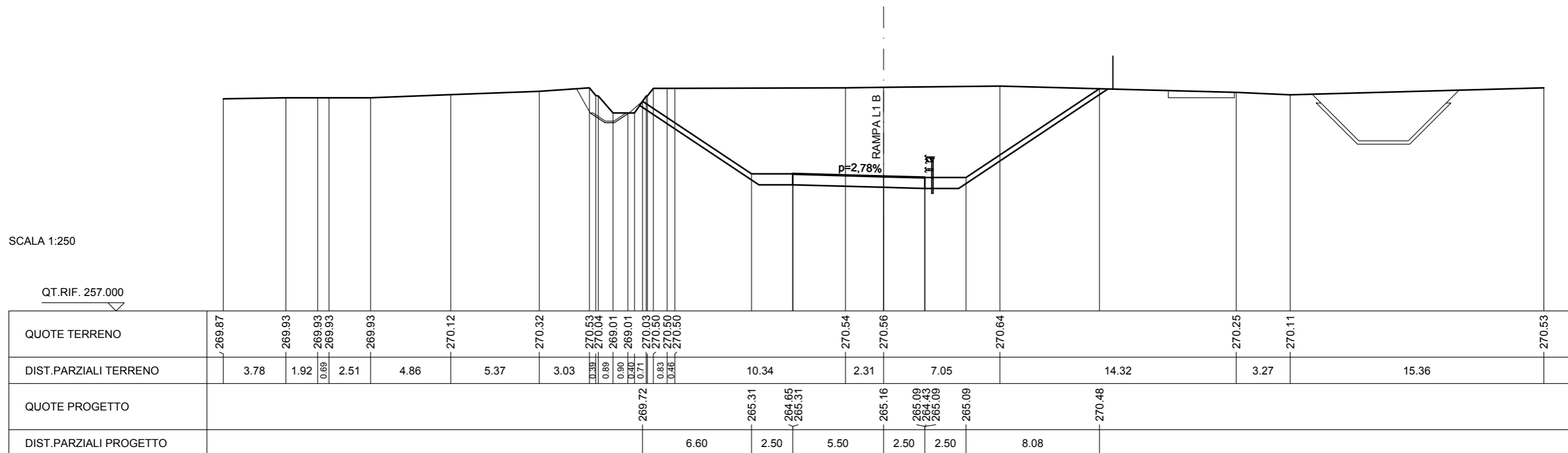


SCAVI E BONIFICHE	
STERRO	125.535 mq
FOSSO	2.556 mq
RILEVATI	
TERRENO VEGETALE	22.651 m
SOVRASTRUTTURA STRADALE	
CASSONETTO	8.000 m
MANUFATTI	
CANALETTA	0.250 mq

SEZIONE N. : 19
 QT. PROGETTO : 265.160
 DIST.PROG. : 0+537.802
 DIST.PREC. : 19.759
 DIST.SUCC. : 22.878

SCALA 1:250

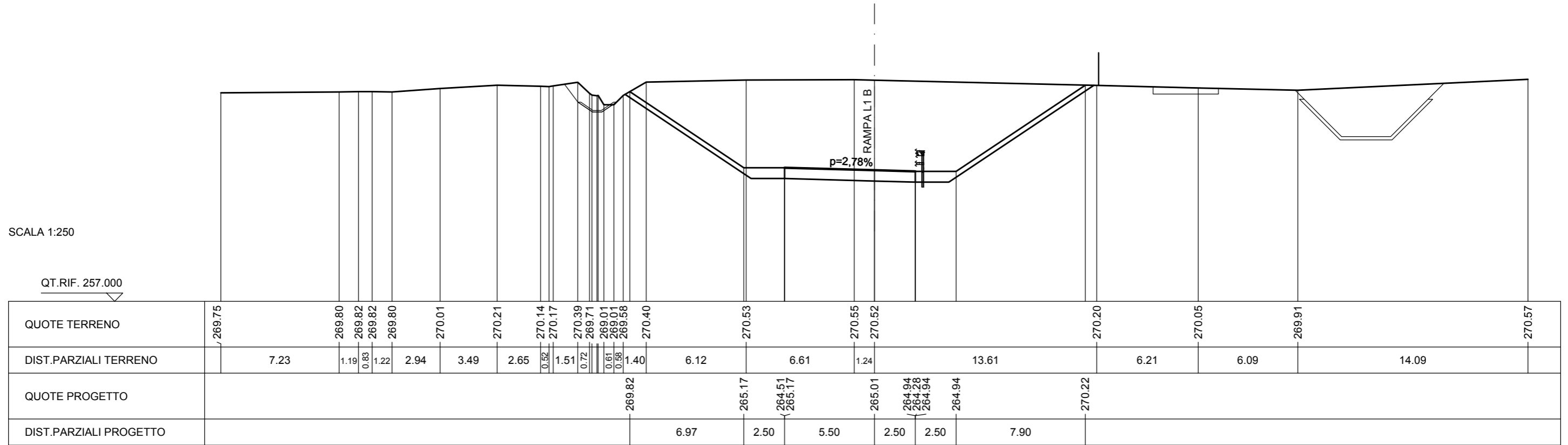
QT.RIF. 257.000



QUOTE TERRENO	269.87	269.93	269.93	269.93	269.93	270.12	270.32	270.53	270.04	269.01	269.01	270.03	270.50	270.50	270.54	270.56	270.64	270.25	270.11	270.53	
DIST.PARZIALI TERRENO	3.78	1.92	0.69	2.51	4.86	5.37	3.03	0.39	0.89	0.90	0.40	0.71	0.83	0.46	10.34	2.31	7.05	14.32	3.27	15.36	
QUOTE PROGETTO								269.72				265.31	264.65	265.31	265.16	265.09	264.43	265.09	265.09	270.48	
DIST.PARZIALI PROGETTO								6.60	2.50	5.50	2.50	2.50	8.08								

SCAVI E BONIFICHE	
STERRO	126.795 mq
FOSSO	2.184 mq
RILEVATI	
TERRENO VEGETALE	22.881 m
SOVRASTRUTTURA STRADALE	
CASSONETTO	8.000 m
MANUFATTI	
CANALETTA	0.250 mq

SEZIONE N. : 20
 QT. PROGETTO : 265.014
 DIST.PROG. : 0+560.680
 DIST.PREC. : 22.878
 DIST.SUCC. : 25.000

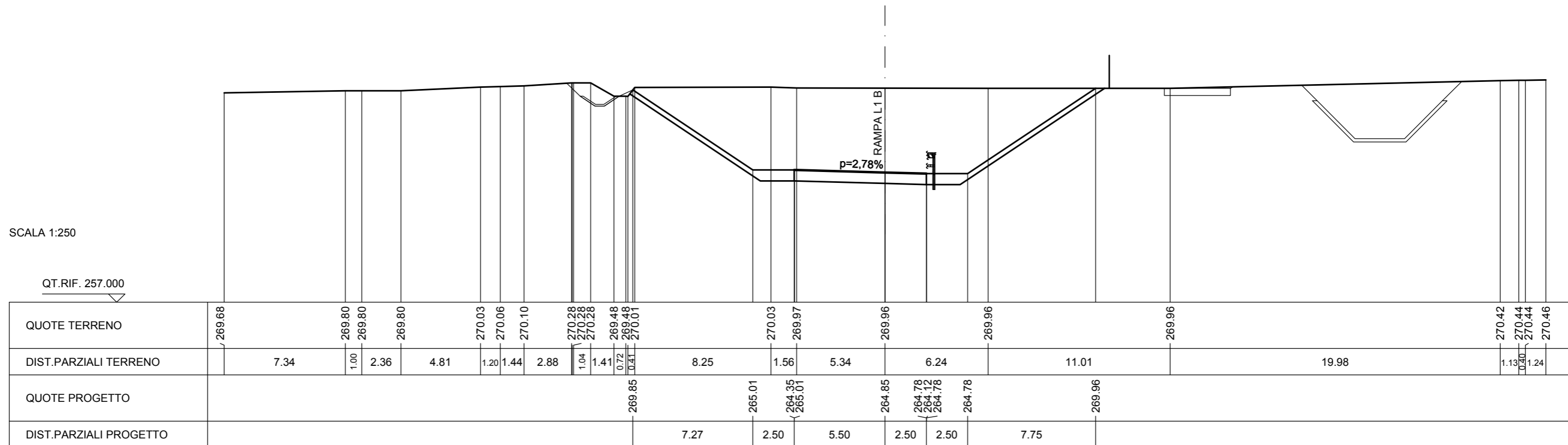


SCAVI E BONIFICHE	
STERRO	118.858 mq
FOSSO	2.283 mq
RILEVATI	
TERRENO VEGETALE	23.054 m
SOVRASTRUTTURA STRADALE	
CASSONETTO	8.000 m
MANUFATTI	
CANALETTA	0.250 mq

SEZIONE N. : 21
 QT. PROGETTO : 264.854
 DIST.PROG. : 0+585.680
 DIST.PREC. : 25.000
 DIST.SUCC. : 25.825

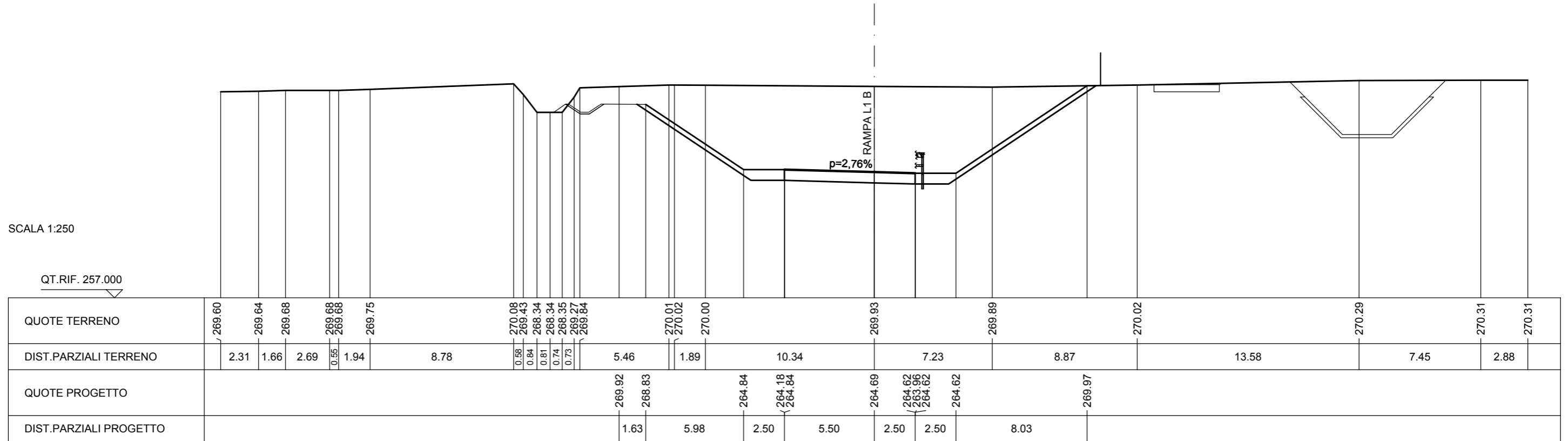
SCALA 1:250

QT.RIF. 257.000



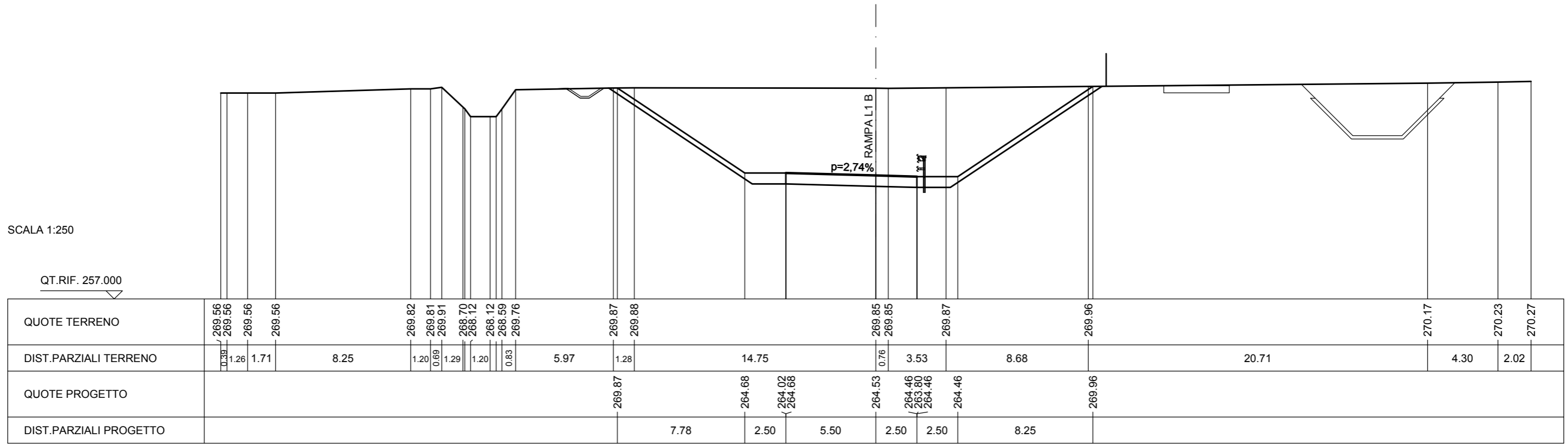
SCAVI E BONIFICHE	
STERRO	121.459 mq
FOSSO	5.478 mq
RILEVATI	
TERRENO VEGETALE	21.839 m
SOVRASTRUTTURA STRADALE	
CASSONETTO	8.000 m
MANUFATTI	
CANALETTA	0.250 mq

SEZIONE N. : 22
 QT. PROGETTO : 264.689
 DIST.PROG. : 0+611.506
 DIST.PREC. : 25.825
 DIST.SUCC. : 24.616



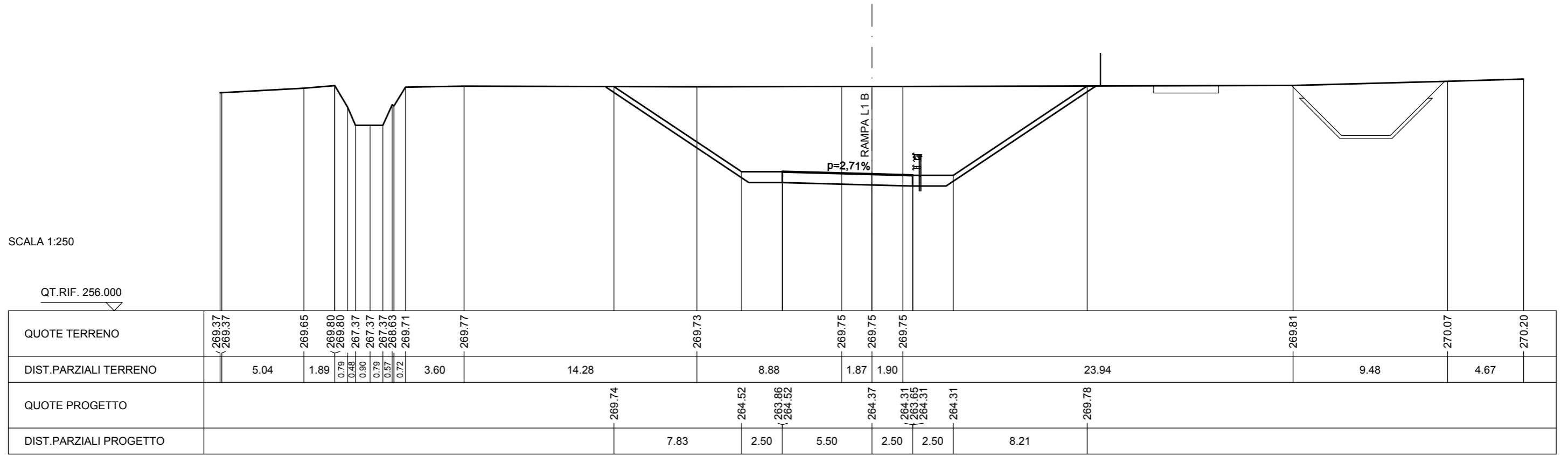
SCAVI E BONIFICHE	
STERRO	125.700 mq
FOSSO	0.828 mq
RILEVATI	
TERRENO VEGETALE	24.261 m
SOVRASTRUTTURA STRADALE	
CASSONETTO	8.000 m
MANUFATTI	
CANALETTA	0.250 mq

SEZIONE N. : 23
 QT. PROGETTO : 264.532
 DIST.PROG. : 0+636.122
 DIST.PREC. : 24.616
 DIST.SUCC. : 24.821



SCAVI E BONIFICHE	
STERRO	126.509 mq
RILEVATI	
TERRENO VEGETALE	24.275 m
SOVRASTRUTTURA STRADALE	
CASSONETTO	8.000 m

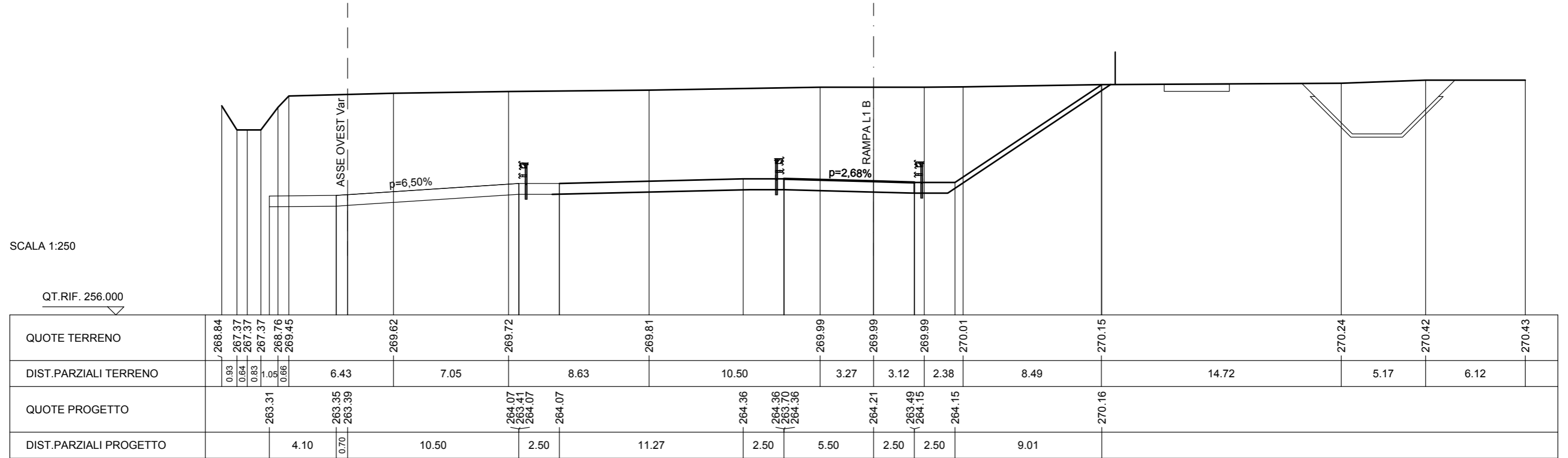
SEZIONE N. : 24
 QT. PROGETTO : 264.373
 DIST.PROG. : 0+660.943
 DIST.PREC. : 24.821
 DIST.SUCC. : 24.973



SCAVI E BONIFICHE	
STERRO	186.115 mq
RILEVATI	
TERRENO VEGETALE	27.105 m
SOVRASTRUTTURA STRADALE	
CASSONETTO	8.000 m

SEZIONE N. : 292
 QT. PROGETTO : 263.392
 DIST.PROG. : 5+775.499

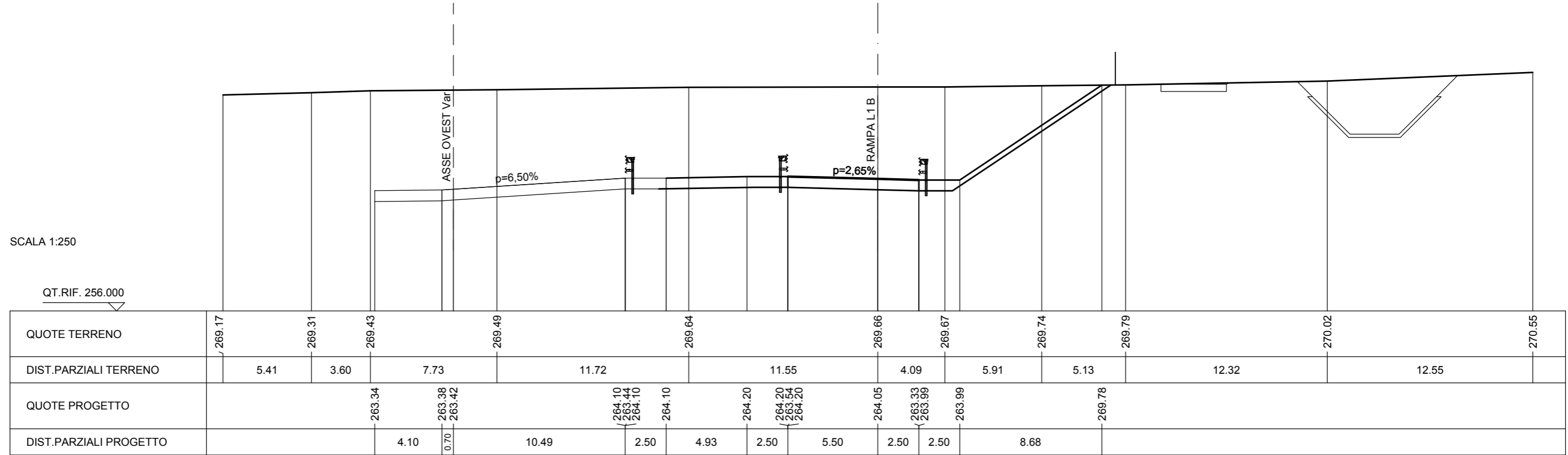
SEZIONE N. : 25
 QT. PROGETTO : 264.214
 DIST.PROG. : 0+685.916
 DIST.PREC. : 24.973
 DIST.SUCC. : 25.082



SCAVI E BONIFICHE	
STERRO	141.953 mq
RILEVATI	
TERRENO VEGETALE	20.366 m
SOVRASTRUTTURA STRADALE	
CASSONETTO	8.000 m

SEZIONE N. : 291
 QT. PROGETTO : 263.423
 DIST.PROG. : 5+750.308

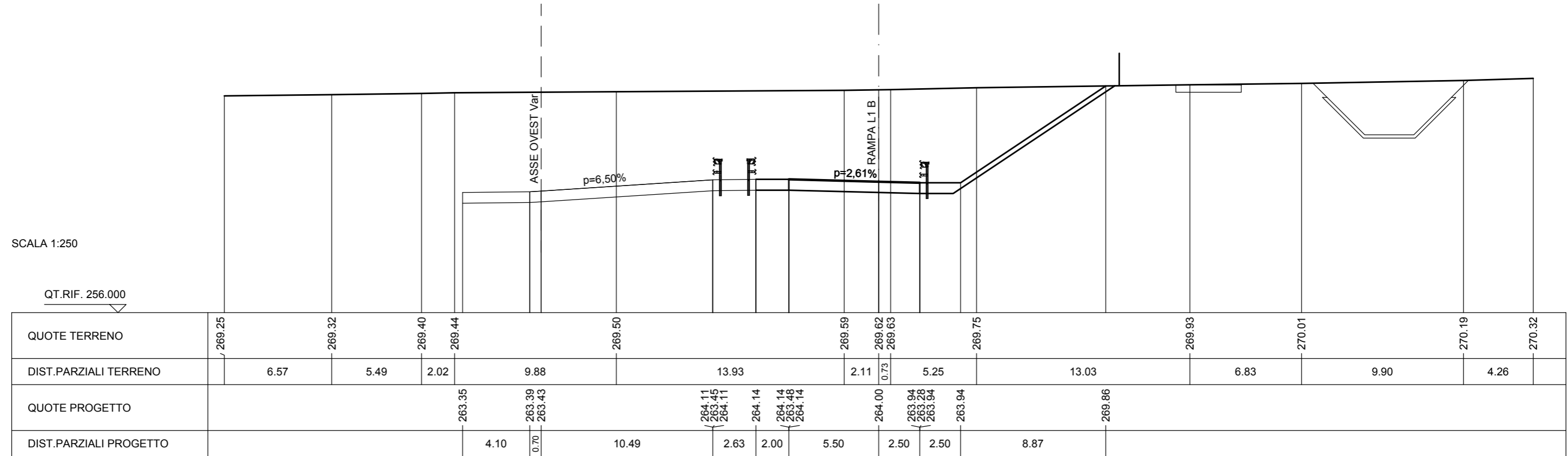
SEZIONE N. : 26
 QT. PROGETTO : 264.054
 DIST.PROG. : 0+710.998
 DIST.PREC. : 25.082
 DIST.SUCC. : 24.515



SCAVI E BONIFICHE	
STERRO	106.989 mq
RILEVATI	
TERRENO VEGETALE	15.172 m
SOVRASTRUTTURA STRADALE	
CASSONETTO	8.000 m

SEZIONE N. : 290
 QT. PROGETTO : 263.433
 DIST.PROG. : 5+723.158

SEZIONE N. : 27
 QT. PROGETTO : 264.001
 DIST.PROG. : 0+737.618
 DIST.PREC. : 2.105
 DIST.SUCC. : 23.267



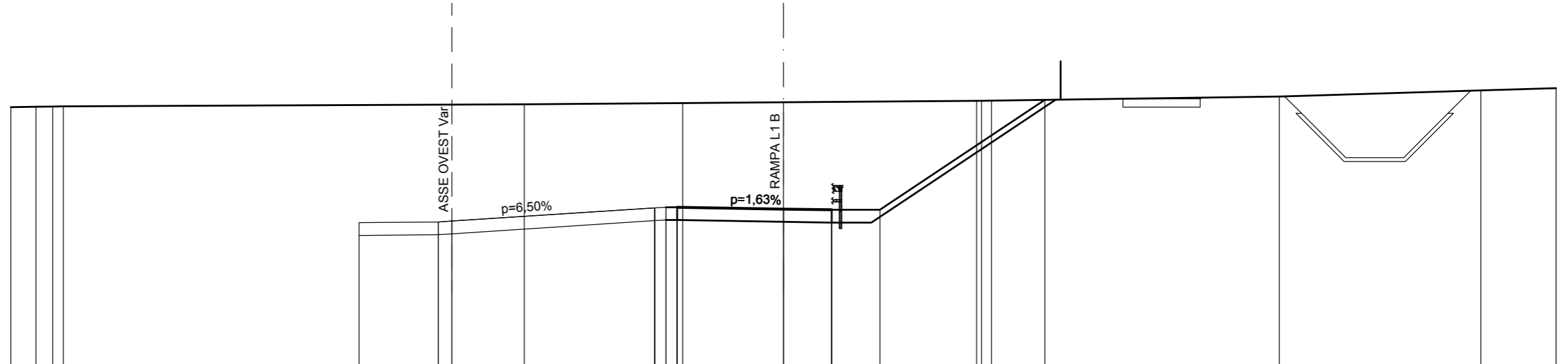
SCAVI E BONIFICHE	
STERRO	95.470 mq
RILEVATI	
TERRENO VEGETALE	13.346 m
SOVRASTRUTTURA STRADALE	
CASSONETTO	8.000 m

SEZIONE N. : 289
 QT. PROGETTO : 263.422
 DIST.PROG. : 5+699.924

SEZIONE N. : 28
 QT. PROGETTO : 264.043
 DIST.PROG. : 0+760.886
 DIST.PREC. : 23.267
 DIST.SUCC. : 25.522

SCALA 1:250

QT.RIF. 256.000



QUOTE TERRENO	269.32	269.34	269.35	269.36		269.47		269.53		269.57		269.65	269.65		269.87		270.19		270.30					
DIST.PARZIALI TERRENO	1.30	0.87	0.55		23.86		8.20		5.22		10.00		0.52		14.90		10.43		3.89					
QUOTE PROGETTO					263.34		263.38	263.42		264.10	263.44	264.10	264.13	264.13	263.47		264.04		263.34	264.00	264.00		269.69	
DIST.PARZIALI PROGETTO					4.10		0.70		10.50		0.58	0.59		5.50		2.50		2.50		8.53				

SCAVI E BONIFICHE	
STERRO	90.123 mq
RILEVATI	
TERRENO VEGETALE	12.829 m
SOVRASTRUTTURA STRADALE	
CASSONETTO	7.478 m

SEZIONE N. : 288 SEZIONE N. : 29
 QT. PROGETTO : 263.401 QT. PROGETTO : 264.041
 DIST.PROG. : 5+674.733 DIST.PROG. : 0+786.408
 DIST.PREC. : 25.522
 DIST.SUCC. : 25.338



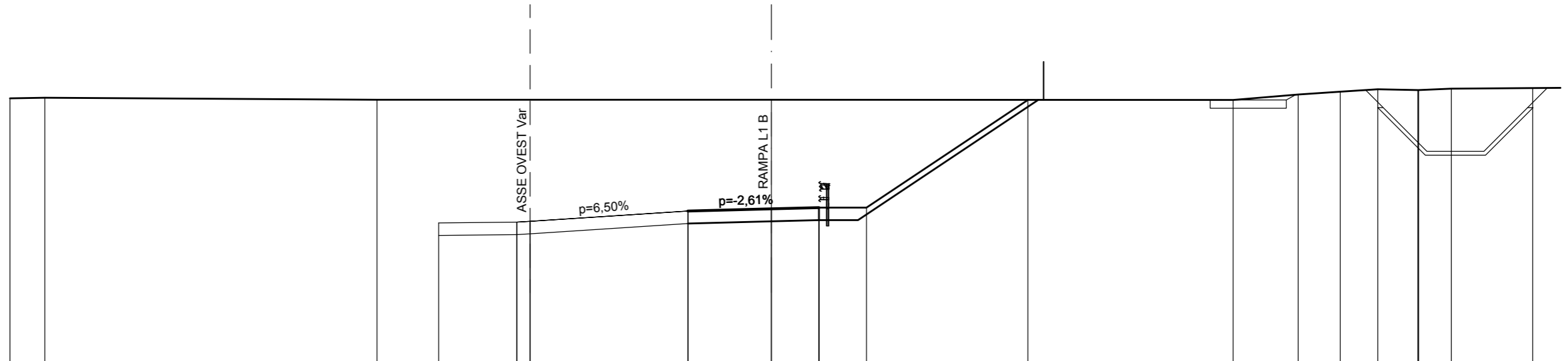
SCAVI E BONIFICHE	
STERRO	86.966 mq
RILEVATI	
TERRENO VEGETALE	12.688 m
SOVRASTRUTTURA STRADALE	
CASSONETTO	6.892 m

SEZIONE N. : 287
 QT. PROGETTO : 263.380
 DIST.PROG. : 5+649.541

SEZIONE N. : 30
 QT. PROGETTO : 264.034
 DIST.PROG. : 0+811.746
 DIST.PREC. : 25.338
 DIST.SUCC. : 25.357

SCALA 1:250

QT.RIF. 256.000

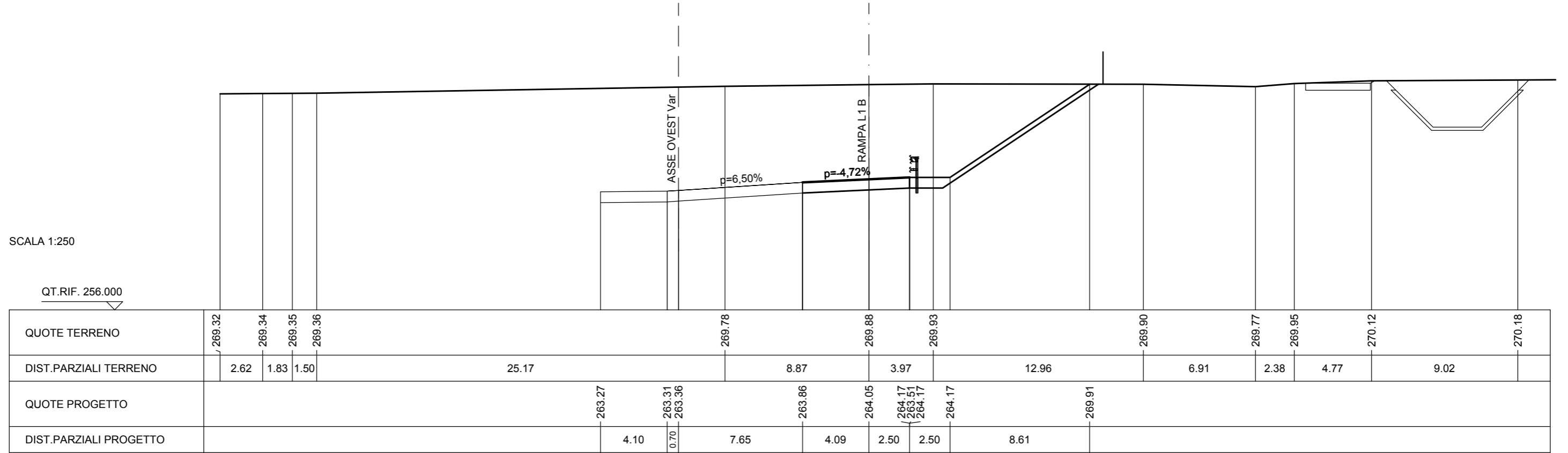


QUOTE TERRENO	269.83	269.87		269.75		269.75		269.75	270.03	270.18	270.31	270.27	270.27	270.34	270.38
DIST.PARZIALI TERRENO	1.83		17.45		20.72		24.26		3.41	2.22	1.96	2.10	1.71	4.28	
QUOTE PROGETTO				263.29	263.33	263.38	263.92	264.03	264.10	263.44	264.10				
DIST.PARZIALI PROGETTO				4.10	0.70	8.28	4.39	2.50	2.50	8.48					

SCAVI E BONIFICHE	
STERRO	86.987 mq
RILEVATI	
TERRENO VEGETALE	12.849 m
SOVRASTRUTTURA STRADALE	
CASSONETTO	6.594 m

SEZIONE N. : 286
 QT. PROGETTO : 263.360
 DIST.PROG. : 5+624.349

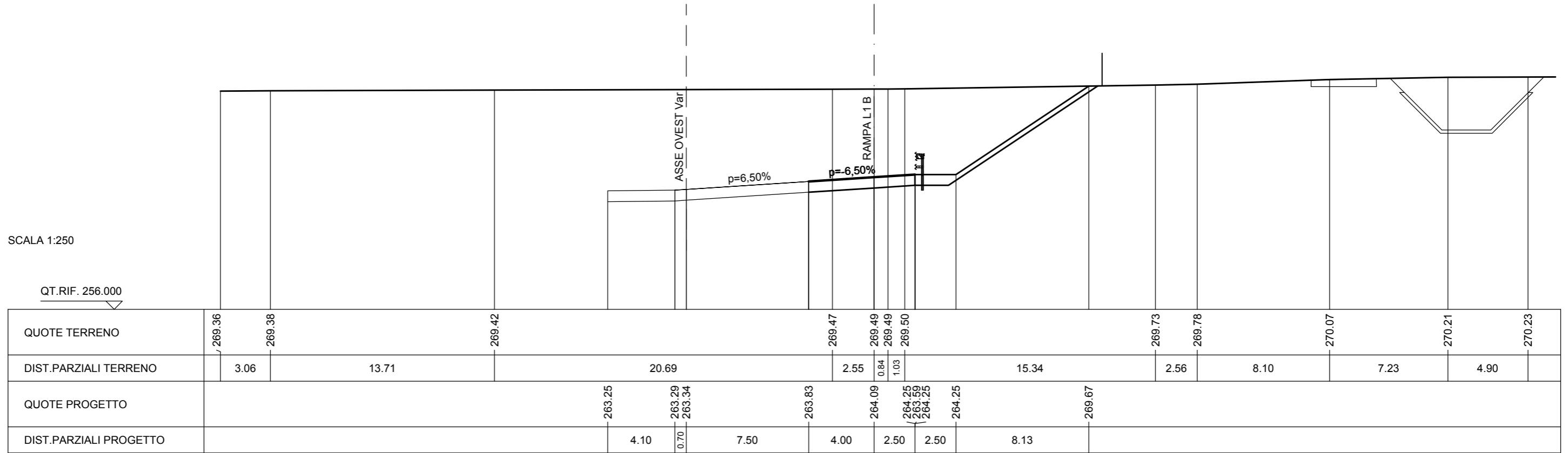
SEZIONE N. : 31
 QT. PROGETTO : 264.051
 DIST.PROG. : 0+837.103
 DIST.PREC. : 25.357
 DIST.SUCC. : 25.387



SCAVI E BONIFICHE	
STERRO	79.033 mq
RILEVATI	
TERRENO VEGETALE	12.268 m
SOVRASTRUTTURA STRADALE	
CASSONETTO	6.500 m

SEZIONE N. : 285
 QT. PROGETTO : 263.339
 DIST.PROG. : 5+599.158

SEZIONE N. : 32
 QT. PROGETTO : 264.087
 DIST.PROG. : 0+862.490
 DIST.PREC. : 25.387
 DIST.SUCC. : 25.454



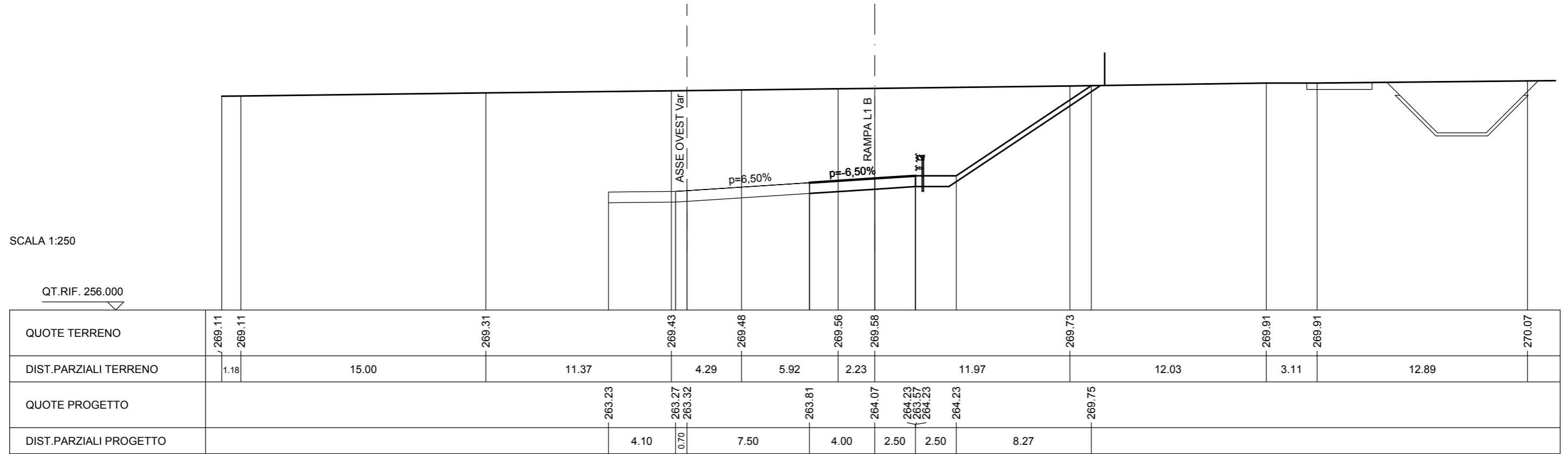
SCAVI E BONIFICHE	
STERRO	80.973 mq
RILEVATI	
TERRENO VEGETALE	12.444 m
SOVRASTRUTTURA STRADALE	
CASSONETTO	6.500 m

SEZIONE N. : 284
 QT. PROGETTO : 263.319
 DIST.PROG. : 5+573.966

SEZIONE N. : 33
 QT. PROGETTO : 264.066
 DIST.PROG. : 0+887.944
 DIST.PREC. : 25.454
 DIST.SUCC. : 25.453

SCALA 1:250

QT.RIF. 256.000

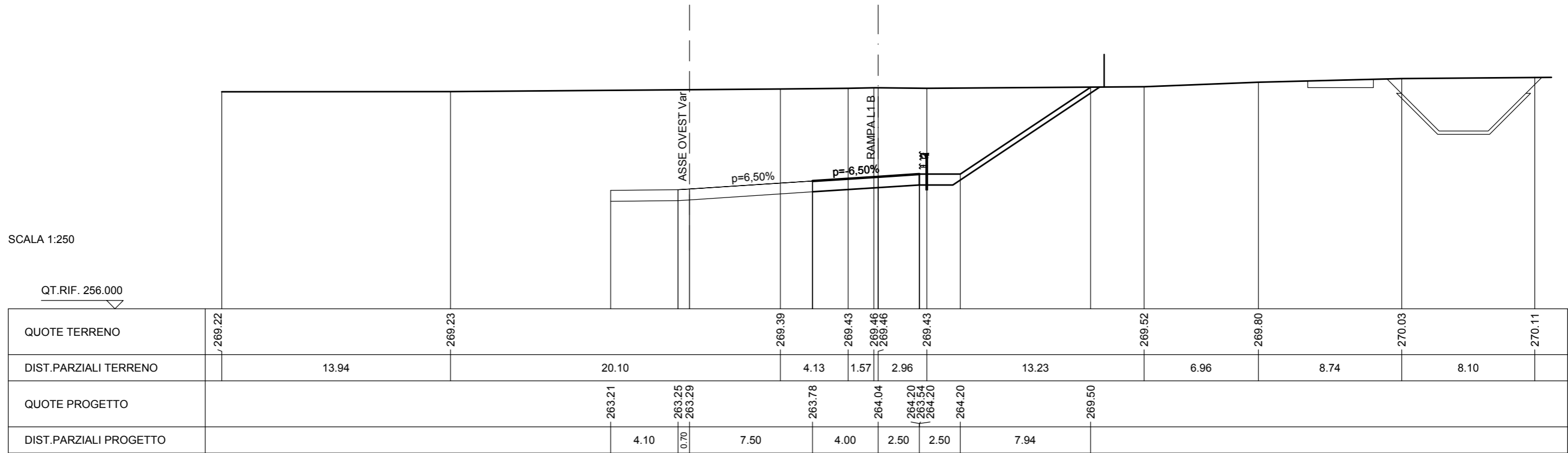


QUOTE TERRENO	269.11	269.11	269.31	269.43	269.48	269.56	269.58	269.73	269.91	269.91	270.07	
DIST.PARZIALI TERRENO	1.18	15.00	11.37	4.29	5.92	2.23	11.97	12.03	3.11	12.89		
QUOTE PROGETTO			263.23	263.27	263.32	263.81	264.07	264.23	263.57	264.23	264.23	269.75
DIST.PARZIALI PROGETTO			4.10	0.70	7.50	4.00	2.50	2.50	8.27			

SCAVI E BONIFICHE	
STERRO	78.126 mq
RILEVATI	
TERRENO VEGETALE	12.044 m
SOVRASTRUTTURA STRADALE	
CASSONETTO	6.500 m

SEZIONE N. : 283
 QT. PROGETTO : 263.294
 DIST.PROG. : 5+548.775

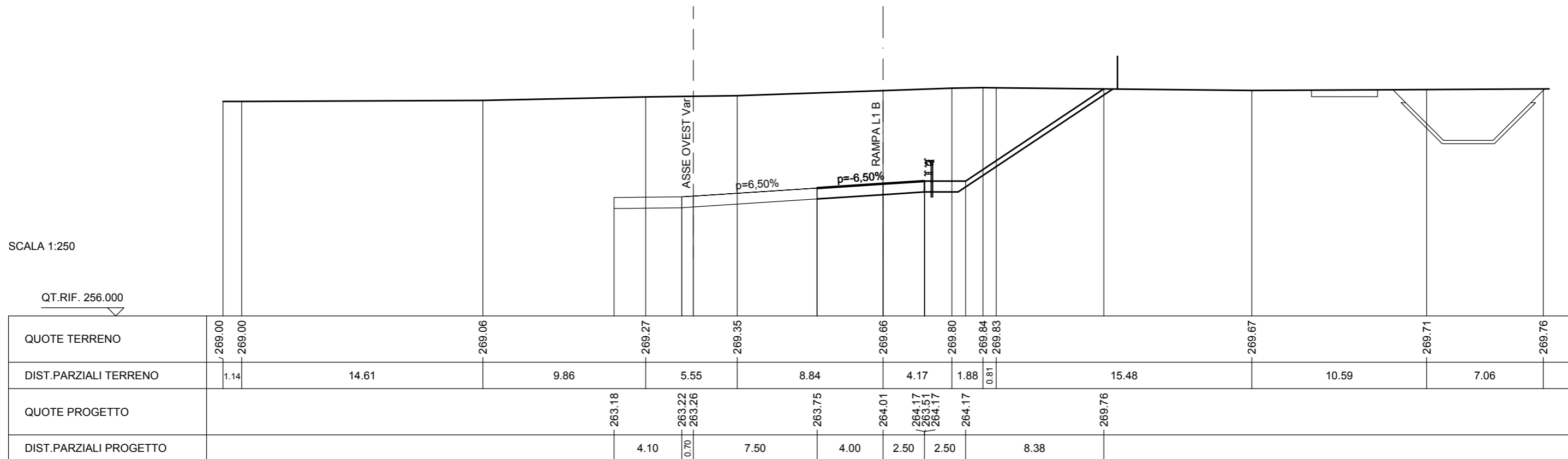
SEZIONE N. : 34
 QT. PROGETTO : 264.042
 DIST.PROG. : 0+913.397
 DIST.PREC. : 25.453
 DIST.SUCC. : 25.453



SCAVI E BONIFICHE	
STERRO	83.640 mq
RILEVATI	
TERRENO VEGETALE	12.570 m
SOVRASTRUTTURA STRADALE	
CASSONETTO	6.500 m

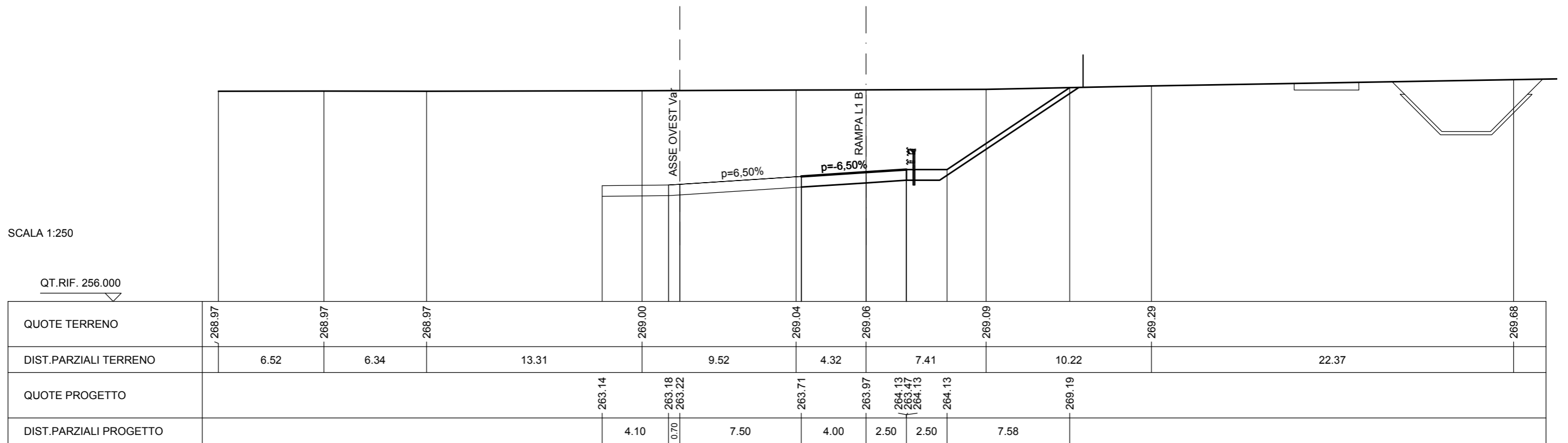
SEZIONE N. : 282
 QT. PROGETTO : 263.263
 DIST.PROG. : 5+523.583

SEZIONE N. : 35
 QT. PROGETTO : 264.010
 DIST.PROG. : 0+938.850
 DIST.PREC. : 25.453
 DIST.SUCC. : 25.454



SCAVI E BONIFICHE	
STERRO	73.058 mq
RILEVATI	
TERRENO VEGETALE	11.614 m
SOVRASTRUTTURA STRADALE	
CASSONETTO	6.500 m

SEZIONE N. : 281 SEZIONE N. : 36
 QT. PROGETTO : 263.225 QT. PROGETTO : 263.972
 DIST.PROG. : 5+498.391 DIST.PROG. : 0+964.304
 DIST.PREC. : 25.454
 DIST.SUCC. : 25.452



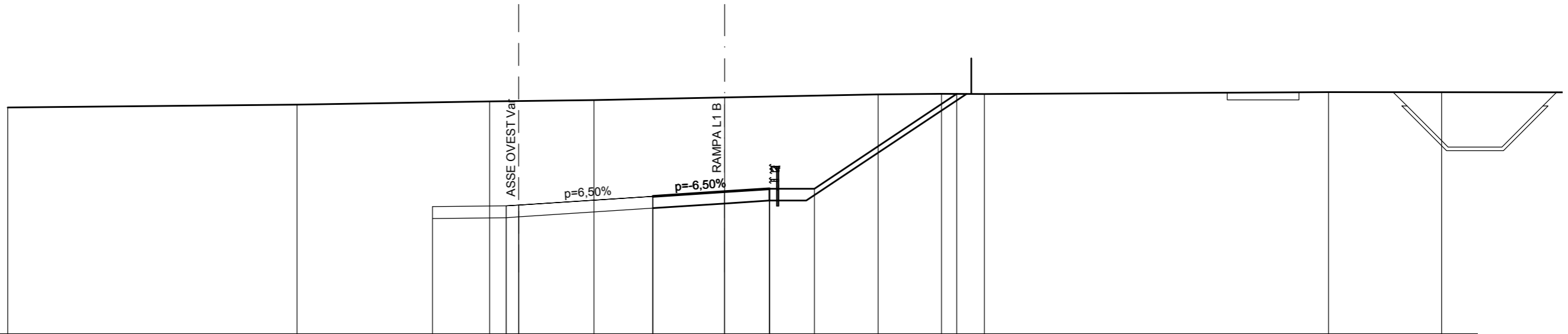
SCAVI E BONIFICHE	
STERRO	76.954 mq
RILEVATI	
TERRENO VEGETALE	12.046 m
SOVRASTRUTTURA STRADALE	
CASSONETTO	6.500 m

SEZIONE N. : 280
 QT. PROGETTO : 263.179
 DIST.PROG. : 5+473.200

SEZIONE N. : 37
 QT. PROGETTO : 263.927
 DIST.PROG. : 0+989.756
 DIST.PREC. : 25.452
 DIST.SUCC. : 25.454

SCALA 1:250

QT.RIF. 256.000

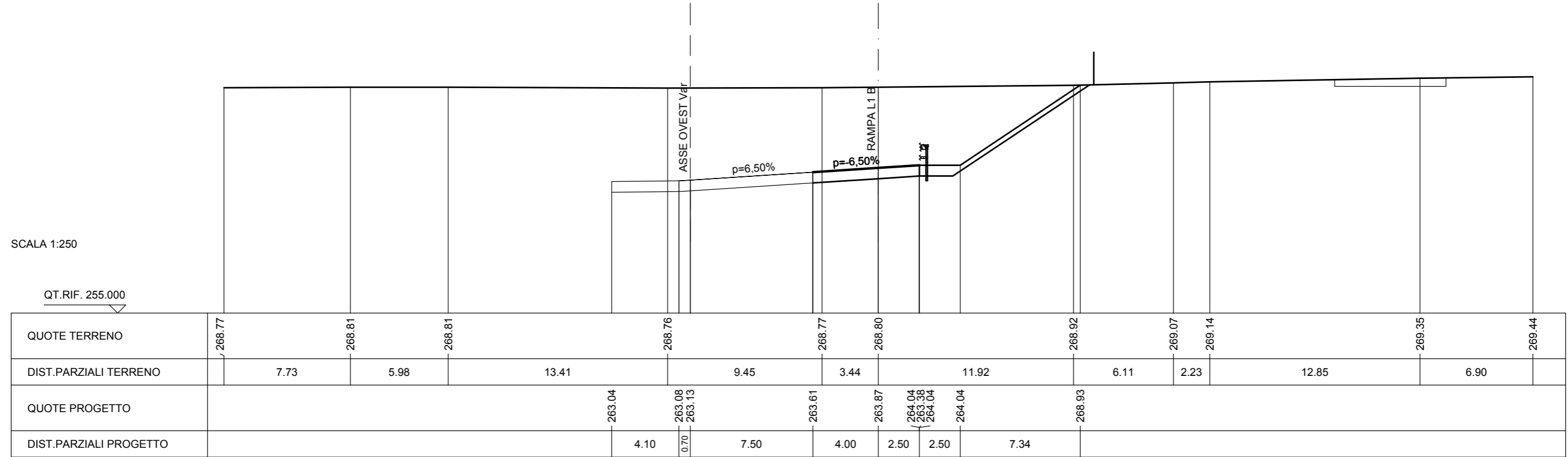


QUOTE TERRENO	268.63	268.79	268.97	269.04	269.19	269.36	269.39	269.38	269.49	269.49
DIST.PARZIALI TERRENO		16.14	10.74	5.82	7.29	8.56	3.53	2.39	19.20	6.32
QUOTE PROGETTO			263.09	263.13 263.18	263.67	263.93	264.09 263.43 264.09	264.09	269.39	
DIST.PARZIALI PROGETTO			4.10	0.70	7.50	4.00	2.50	2.50	7.94	

SCAVI E BONIFICHE	
STERRO	70.595 mq
RILEVATI	
TERRENO VEGETALE	11.319 m
SOVRASTRUTTURA STRADALE	
CASSONETTO	6.500 m

SEZIONE N. : 279
 QT. PROGETTO : 263.127
 DIST.PROG. : 5+448.008

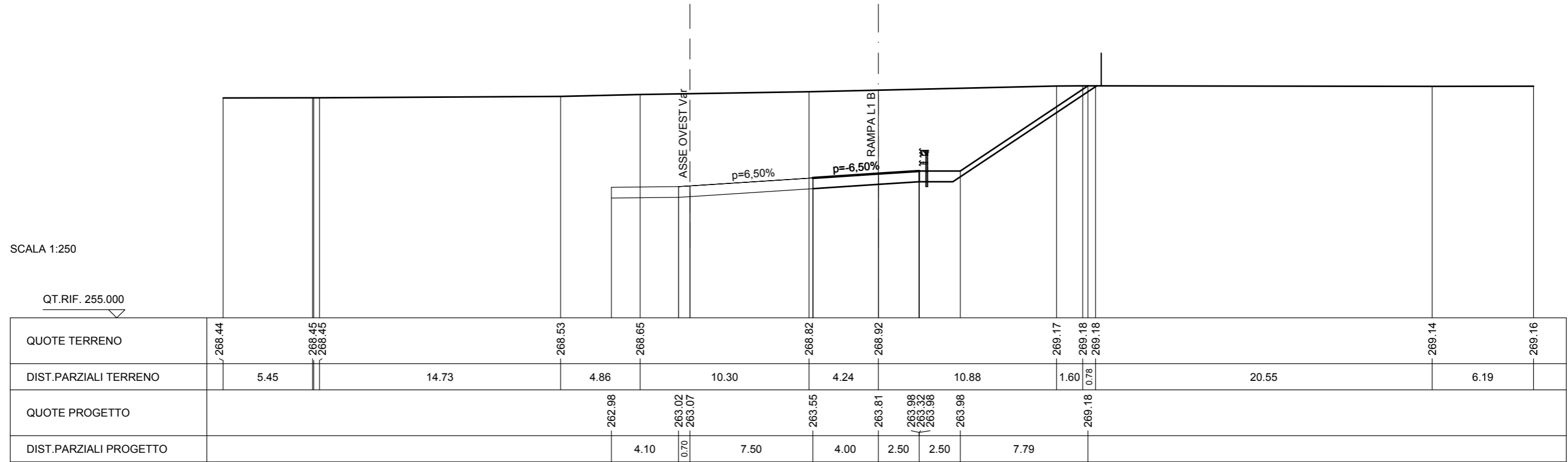
SEZIONE N. : 38
 QT. PROGETTO : 263.874
 DIST.PROG. : 1+015.210
 DIST.PREC. : 25.454
 DIST.SUCC. : 25.454



SCAVI E BONIFICHE	
STERRO	74.578 mq
RILEVATI	
TERRENO VEGETALE	11.869 m
SOVRASTRUTTURA STRADALE	
CASSONETTO	6.501 m

SEZIONE N. : 278
 QT. PROGETTO : 263.067
 DIST.PROG. : 5+422.816

SEZIONE N. : 39
 QT. PROGETTO : 263.815
 DIST.PROG. : 1+040.664
 DIST.PREC. : 25.454
 DIST.SUCC. : 25.452



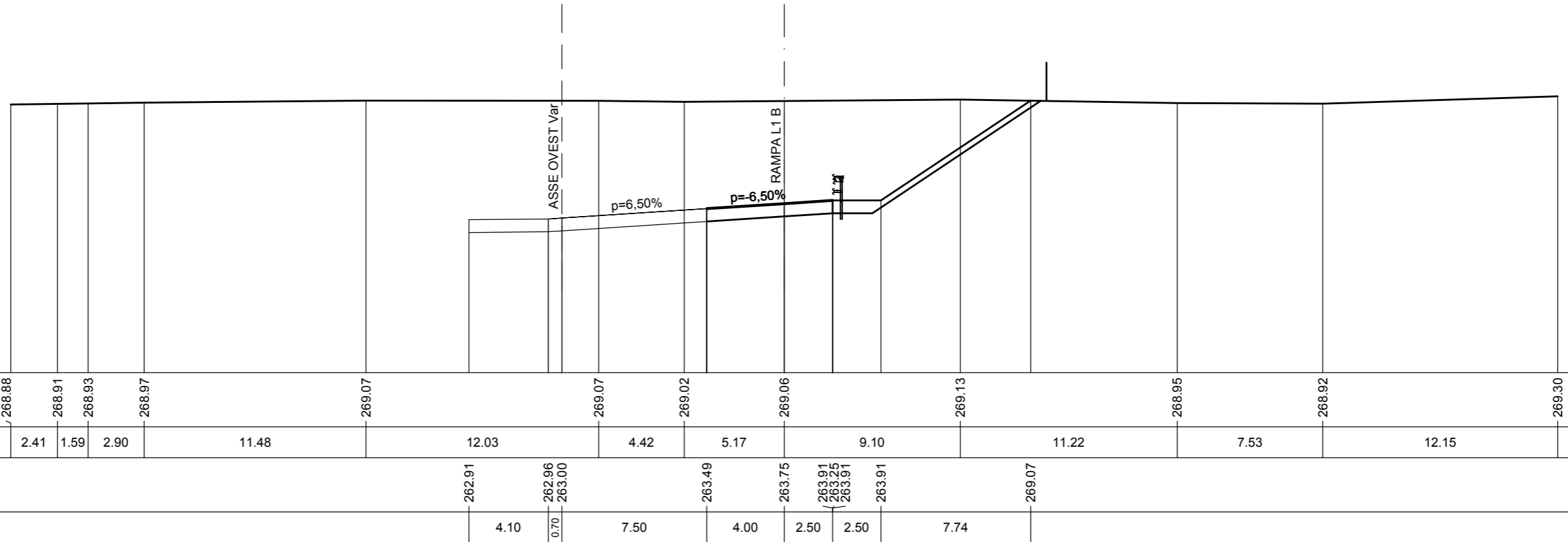
SCAVI E BONIFICHE	
STERRO	76.790 mq
RILEVATI	
TERRENO VEGETALE	11.806 m
SOVRASTRUTTURA STRADALE	
CASSONETTO	6.501 m

SEZIONE N. : 277
 QT. PROGETTO : 263.001
 DIST.PROG. : 5+397.625

SEZIONE N. : 40
 QT. PROGETTO : 263.748
 DIST.PROG. : 1+066.116
 DIST.PREC. : 25.452
 DIST.SUCC. : 25.726

SCALA 1:250

QT.RIF. 255.000



QUOTE TERRENO	268.88	268.91	268.93	268.97	269.07	269.07	269.02	269.06	269.13	268.95	268.92	269.30	
DIST.PARZIALI TERRENO	2.41	1.59	2.90	11.48	12.03	4.42	5.17	9.10	11.22	7.53	12.15		
QUOTE PROGETTO					262.91	262.96	263.00	263.49	263.75	263.91	263.25	263.91	269.07
DIST.PARZIALI PROGETTO					4.10	0.70	7.50	4.00	2.50	2.50	7.74		

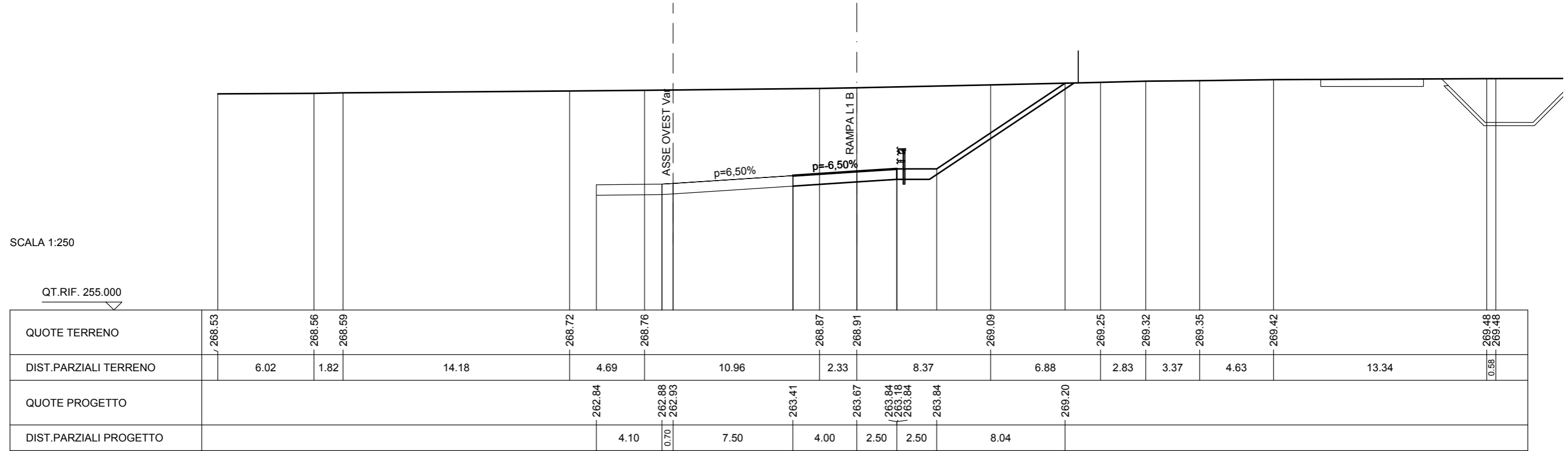
SCAVI E BONIFICHE	
STERRO	76.872 mq
RILEVATI	
TERRENO VEGETALE	12.163 m
SOVRASTRUTTURA STRADALE	
CASSONETTO	6.500 m

SEZIONE N. : 276
 QT. PROGETTO : 262.926
 DIST.PROG. : 5+372.164

SEZIONE N. : 41
 QT. PROGETTO : 263.673
 DIST.PROG. : 1+091.842
 DIST.PREC. : 25.726
 DIST.SUCC. : 25.181

SCALA 1:250

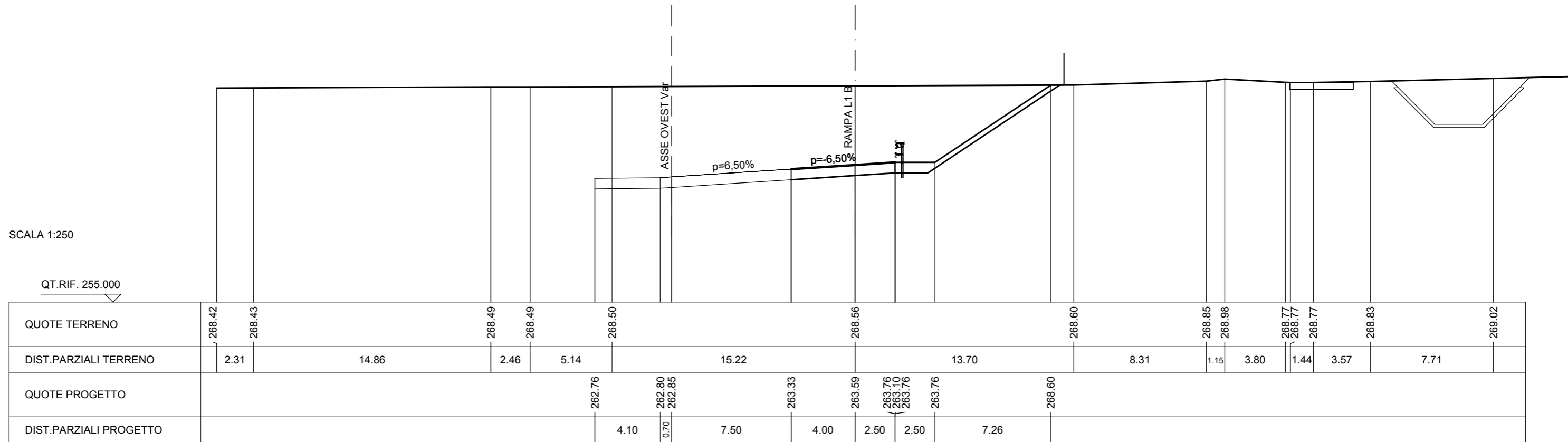
QT.RIF. 255.000



QUOTE TERRENO	268.53	268.56	268.59	268.72	268.76	268.87	268.91	269.09	269.25	269.32	269.35	269.42	269.48	269.48
DIST.PARZIALI TERRENO	6.02	1.82	14.18	4.69	10.96	2.33	8.37	6.88	2.83	3.37	4.63	13.34	0.58	0.58
QUOTE PROGETTO				262.84	262.88	262.93	263.41	263.67	263.84	263.18	263.84	263.84	269.20	
DIST.PARZIALI PROGETTO				4.10	0.70	7.50	4.00	2.50	2.50	8.04				

SCAVI E BONIFICHE	
STERRO	70.655 mq
RILEVATI	
TERRENO VEGETALE	11.227 m
SOVRASTRUTTURA STRADALE	
CASSONETTO	6.500 m

SEZIONE N. : 275 SEZIONE N. : 42
 QT. PROGETTO : 262.846 QT. PROGETTO : 263.594
 DIST.PROG. : 5+347.242 DIST.PROG. : 1+117.023
 DIST.PREC. : 25.181
 DIST.SUCC. : 25.453



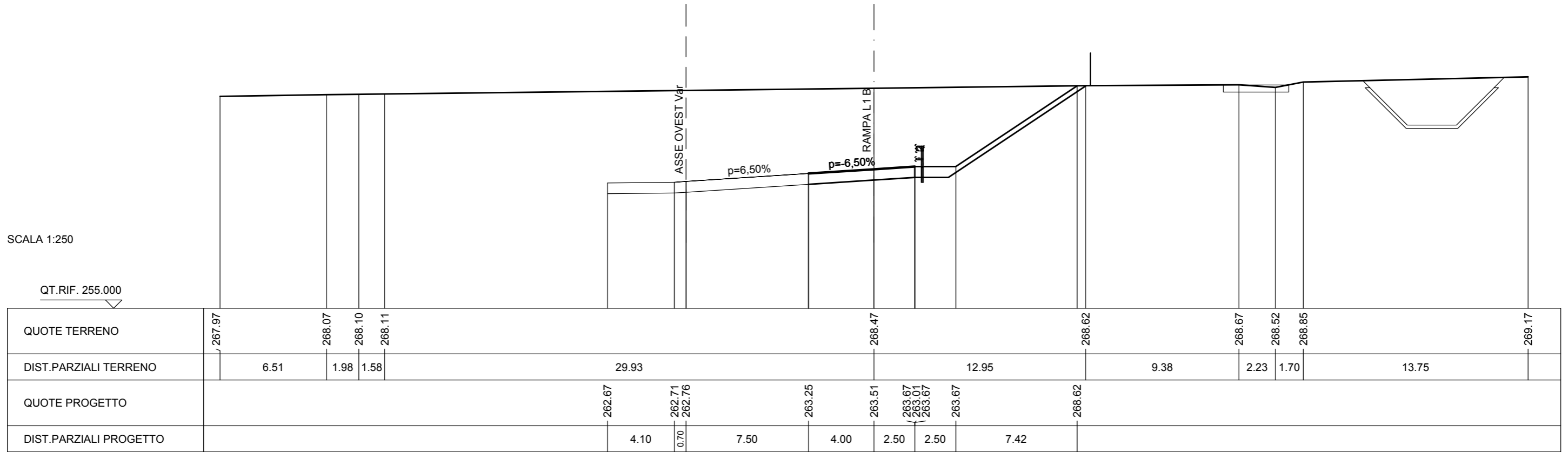
SCAVI E BONIFICHE	
STERRO	71.308 mq
RILEVATI	
TERRENO VEGETALE	11.417 m
SOVRASTRUTTURA STRADALE	
CASSONETTO	6.501 m

SEZIONE N. : 274
 QT. PROGETTO : 262.759
 DIST.PROG. : 5+322.050

SEZIONE N. : 43
 QT. PROGETTO : 263.506
 DIST.PROG. : 1+142.476
 DIST.PREC. : 25.453
 DIST.SUCC. : 25.454

SCALA 1:250

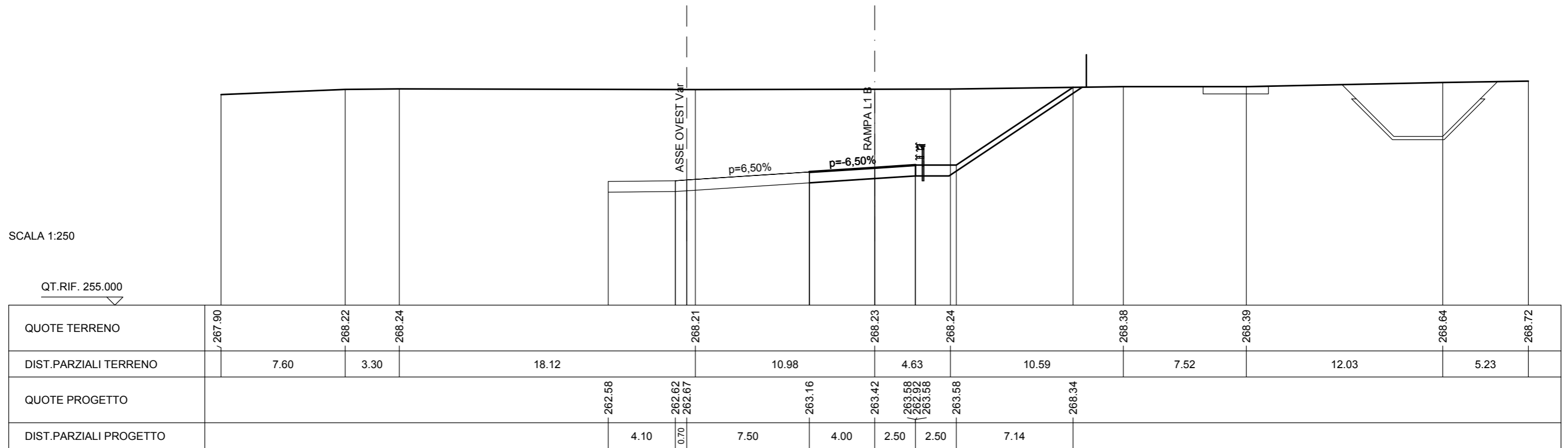
QT.RIF. 255.000



SCAVI E BONIFICHE	
STERRO	68.438 mq
RILEVATI	
TERRENO VEGETALE	11.081 m
SOVRASTRUTTURA STRADALE	
CASSONETTO	6.500 m

SEZIONE N. : 273
 QT. PROGETTO : 262.668
 DIST.PROG. : 5+296.858

SEZIONE N. : 44
 QT. PROGETTO : 263.416
 DIST.PROG. : 1+167.930
 DIST.PREC. : 25.454
 DIST.SUCC. : 25.483



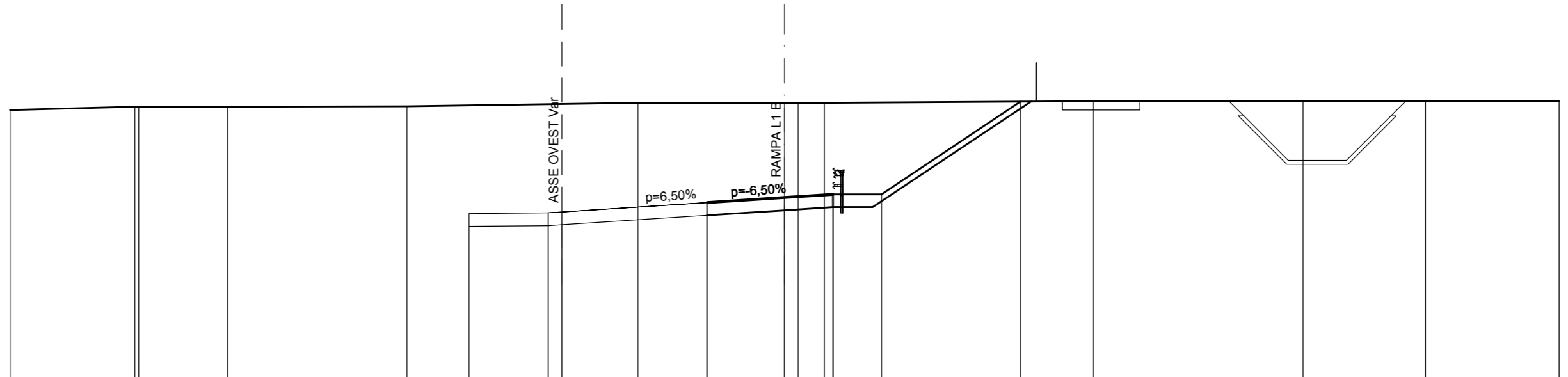
SCAVI E BONIFICHE	
STERRO	69.536 mq
RILEVATI	
TERRENO VEGETALE	11.128 m
SOVRASTRUTTURA STRADALE	
CASSONETTO	6.500 m

SEZIONE N. : 272a
 QT. PROGETTO : 262.578
 DIST.PROG. : 5+271.667

SEZIONE N. : 45
 QT. PROGETTO : 263.326
 DIST.PROG. : 1+193.413
 DIST.PREC. : 25.483

SCALA 1:250

QT.RIF. 254.000



QUOTE TERRENO	267.85	268.02	268.02	268.03	268.22	268.22	268.22	268.30	268.29	268.30	268.31	
DIST.PARZIALI TERRENO	6.44	4.60	9.26	11.92	7.58	0.70	1.36	13.90	10.81	6.34	6.90	
QUOTE PROGETTO				262.49	262.53	262.58	263.07	263.33	263.49	262.83	263.49	268.28
DIST.PARZIALI PROGETTO				4.10	0.70	7.50	4.00	2.50	2.50	7.18		