

MATRICE DI REVISIONE

REV	DATA	DESCRIZIONE MODIFICA

N.B.: LA TAVOLA SOSTITUISCE QUELLA RELATIVA AL CODICE

E									
---	--	--	--	--	--	--	--	--	--

 DEL PROGETTO ESECUTIVO



**COLLEGAMENTO AUTOSTRADALE
DALMINE - COMO - VARESE - VALICO DEL GAGGIOLO E OPERE AD ESSO CONNESSE**
CODICE C.U.P. F11B06000270007
TRATTE B1, B2, C, D, TRVA13+14, GREENWAY

AS BUILT

**TRATTA B1
PROGETTO STRADALE
SVINCOLO "INTERCONNESSIONE EX SS 35"
SEZIONI TRASVERSALI
SEZIONI TRASVERSALI - RAMPA L2**

IDENTIFICAZIONE ELABORATO								
CODICE PROGETTO: F00107B								
FASE PROGETTUALE	WBS			TRATTO D'OPERA	AMBITO	TIPO ELABORATO	PROGRESSIVO	REVISIONE
	LOTTO	ZONA	OPERA					
A	1	D02	GE001	0	SD	SZ	003	E

IMPRESA			
RAGGRUPPAMENTO TEMPORANEO IMPRESE:			
Mandataria	Mandante	Mandante	Mandante cooptata
STRABAG A.G.	GLF Grandi Lavori Fincosit S.p.A.	Impresa costruzioni Giuseppe Maltauro S.p.A.	STRABAG S.p.A.

Scala: 1:250

DATA	DESCRIZIONE	REV
Febbraio 2016	Emissione	E

PROGETTISTA - PROGETTO ESECUTIVO DI DETTAGLIO			
RAGGRUPPAMENTO TEMPORANEO PROGETTISTI:			
Mandataria	Mandante	Mandante	Mandante
3TI PROGETTI ITALIA INGEGNERIA INTEGRATA S.p.A.	GP Ingegneria s.r.l. GESTIONE PROGETTI DI INGEGNERIA	COOPROGETTI COOPROGETTI	Arch. Salvatore Vermiglio

CONCEDENTE

RESPONSABILE DI PROGETTO ED INCARICATO DELL'INTEGRAZIONE FRA LE VARIE PRESTAZIONI:
Ing. Alberto Cecchini

CONCESSIONARIO
Direttore Tecnico: Ing. Enrico Arini Referente Tecnico: Ing. Sabrina Lattuada

ELABORAZIONE PROGETTUALE
PROGETTISTA:
3TI PROGETTI ITALIA S.p.A.

APPROVATO
Il Direttore dei Lavori: Ing. Francesco Domanico

3TI ITALIA S.p.A. DIRETTORE TECNICO
Ing. Stefano Luca Possati
Ordine degli Ingegneri
Provincia di Roma n. 20809

Redatto: Vespa Verificato: Lopes Approvato: Possati

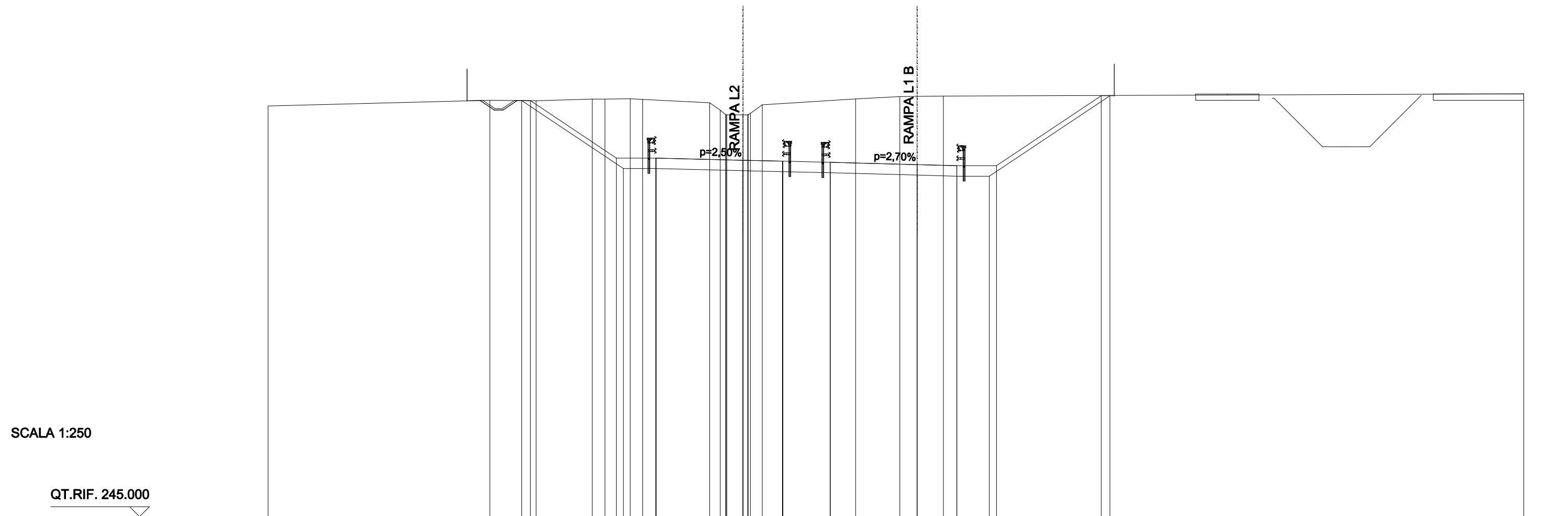


NOTA: LE BARRIERE IN SEZIONE SONO UNA RAPPRESENTAZIONE PURAMENTE GRAFICA, PER L'ESATTA COLLOCAZIONE E TIPOLOGIA SI VEDANO GLI ELABORATI SPECIFICI.

SCAVI E BONIFICHE	
STERRO	55.406 mq
FOSSO	0.900 mq
RILEVATI	
TERRENO VEGETALE	9.035 m
SOVRASTRUTTURA STRADALE	
CASSONETTO	8.000 m
MANUFATTI	
CANALETTA	0.250 mq

SEZIONE N. : 8
 QT. PROGETTO : 267.493
 DIST.PROG. : 0+294.183
 DIST.PREC. : 25.428
 DIST.SUCC. : 25.429

SEZIONE N. : 9
 QT. PROGETTO : 267.213
 DIST.PROG. : 0+292.752



QUOTE TERRENO	270.91	271.28	271.25	271.35	271.35	271.37	271.33	271.12	270.38	270.35	270.36	270.99	271.36	271.51	271.54	271.68	
DIST.PARZIALI TERRENO	14.00	2.93	3.55	0.80	1.60	0.79	4.23	0.66	1.03	0.75	5.90	2.79	2.75	36.66			
QUOTE PROGETTO		271.25		267.63		266.97	267.63	267.49	267.43	266.77	267.43	266.70	267.36	267.21	267.14	266.48	267.14
DIST.PARZIALI PROGETTO			5.43	2.50		5.50	2.50	2.99	5.50	2.51	2.50	6.62					

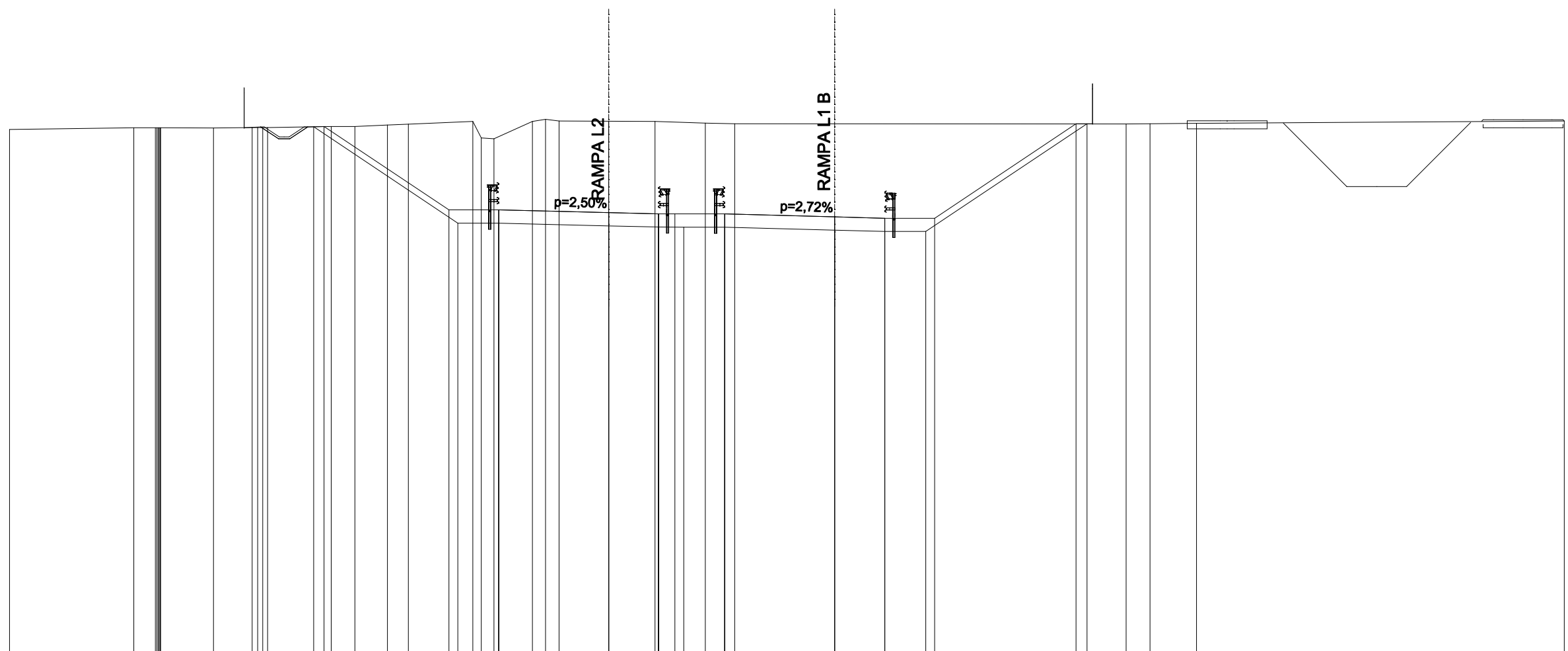
SCAVI E BONIFICHE	
STERRO	68.561 mq
FOSSO	0.831 mq
RILEVATI	
TERRENO VEGETALE	10.008 m
SOVRASTRUTTURA STRADALE	
CASSONETTO	8.000 m
MANUFATTI	
CANALETTA	0.250 mq

SEZIONE N. : 9
 QT. PROGETTO : 266.967
 DIST.PROG. : 0+319.612
 DIST.PREC. : 25.429
 DIST.SUCC. : 27.930

SEZIONE N. : 10
 QT. PROGETTO : 266.752
 DIST.PROG. : 0+317.740

SCALA 1:250

QT.RIF. 245.000

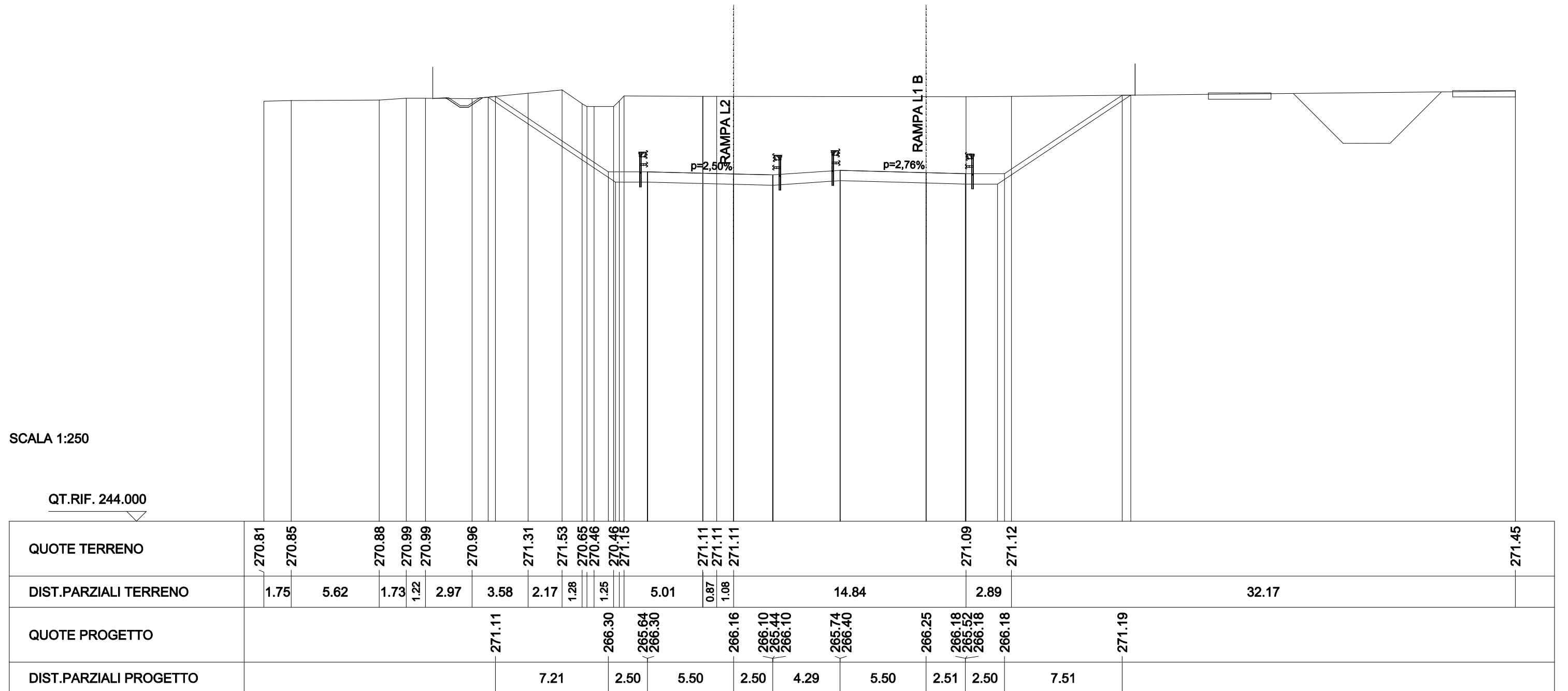


QUOTE TERRENO	271.12	271.21	271.21	271.21	271.21	271.22	271.23	271.28	271.28	271.36	271.39	271.53	270.67	271.53	271.55	271.54	271.53	271.45	271.41	271.41	271.42	271.43	271.55		
DIST.PARZIALI TERRENO	6.23	1.08	2.64	1.94	3.19	1.18	1.64	1.05	3.23	0.64	1.93	0.66	0.68	2.48	2.32	2.52	1.47	19.60	1.20	2.32	18.41				
QUOTE PROGETTO						271.27			267.10	266.44	267.10			266.97	266.90	266.24	266.90	266.90	266.24	266.90	266.75	266.02	266.68	266.68	271.41
DIST.PARZIALI PROGETTO						6.25			2.50	5.50	2.50	0.82	2.50	5.50	2.51	2.50	7.09								

SCAVI E BONIFICHE	
STERRO	77.638 mq
FOSSO	0.758 mq
RILEVATI	
TERRENO VEGETALE	11.165 m
SOVRASTRUTTURA STRADALE	
CASSONETTO	8.000 m
MANUFATTI	
CANALETTA	0.252 mq

SEZIONE N. : 11
 QT. PROGETTO : 266.164
 DIST.PROG. : 0+370.466
 DIST.PREC. : 22.924
 DIST.SUCC. : 25.514

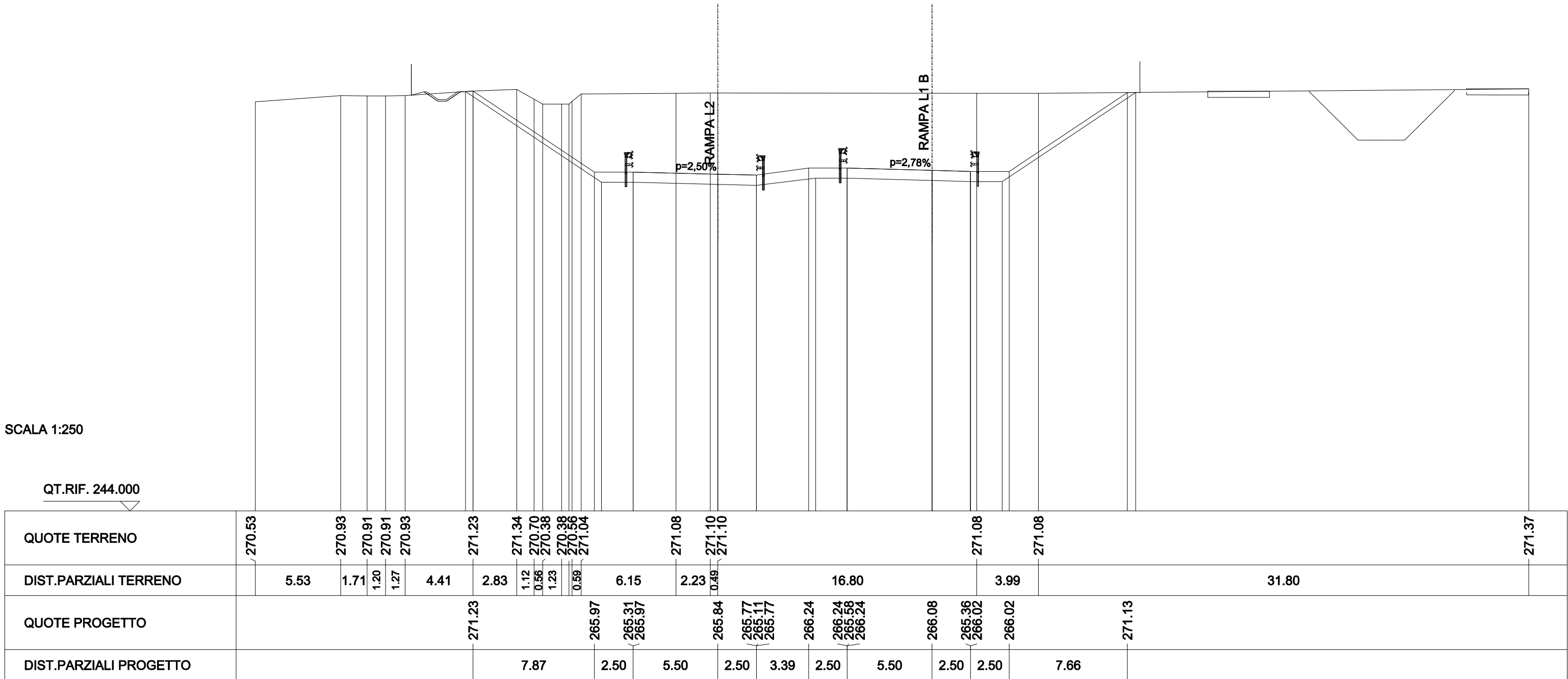
SEZIONE N. : 12
 QT. PROGETTO : 266.246
 DIST.PROG. : 0+367.798



SCAVI E BONIFICHE	
STERRO	82.414 mq
FOSSO	0.709 mq
RILEVATI	
TERRENO VEGETALE	11.965 m
SOVRASTRUTTURA STRADALE	
CASSONETTO	8.000 m
MANUFATTI	
CANALETTA	0.252 mq

SEZIONE N. : 12
 QT. PROGETTO : 265.836
 DIST.PROG. : 0+395.980
 DIST.PREC. : 25.514
 DIST.SUCC. : 25.296

SEZIONE N. : 13
 QT. PROGETTO : 266.085
 DIST.PROG. : 0+392.981



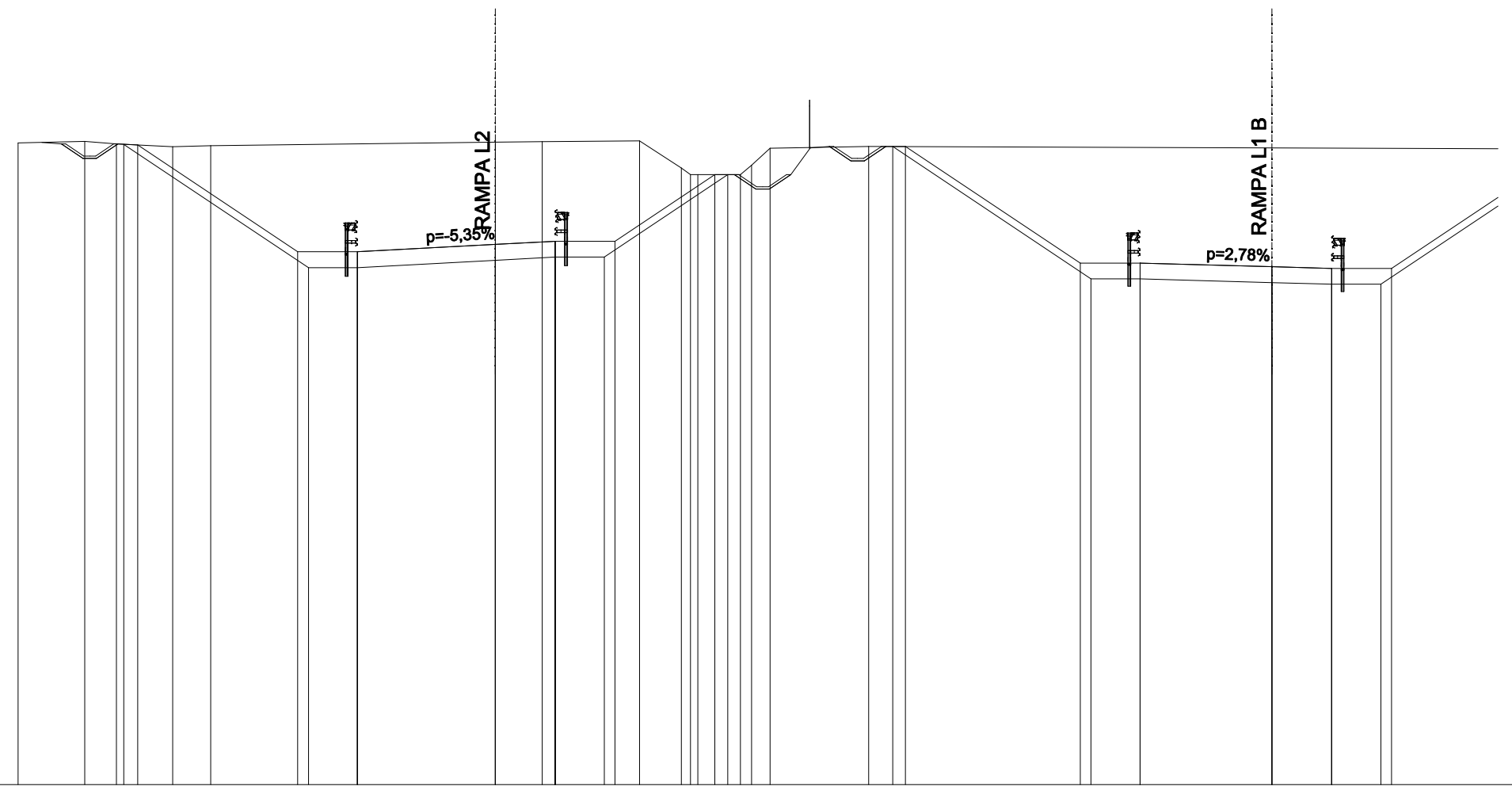
SCALA 1:250

QT.RIF. 244.000

SCAVI E BONIFICHE	
STERRO	93.631 mq
FOSSO	4.062 mq
RILEVATI	
TERRENO VEGETALE	18.038 m
SOVRASTRUTTURA STRADALE	
CASSONETTO	8.250 m
MANUFATTI	
CANALETTA	0.500 mq

SEZIONE N. : 15
 QT. PROGETTO : 266.537
 DIST.PROG. : 0+469.788
 DIST.PREC. : 23.896
 DIST.SUCC. : 23.418

SEZIONE N. : 16
 QT. PROGETTO : 265.605
 DIST.PROG. : 0+468.044



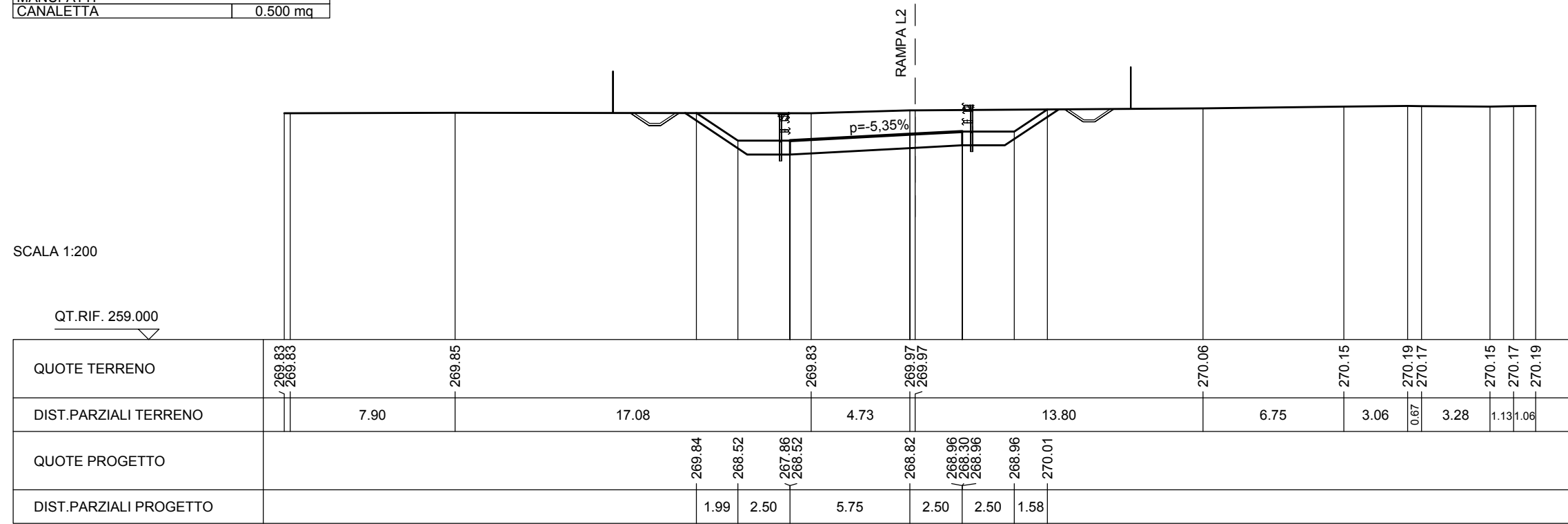
SCALA 1:250

QT.RIF. 244.000

QUOTE TERRENO	270.77	270.84	270.73	270.62	270.66		270.80	270.83	270.86	269.73	269.45	269.45	270.55	270.63								
DIST.PARZIALI TERRENO	2.79	1.32	2.35	1.59		11.88	1.96	4.07	1.75	1.78	0.78	4.11										
QUOTE PROGETTO			270.69			266.23	265.57	266.23	266.54	266.67	266.01	266.67	269.45	270.63	265.76	265.76	265.10	265.76	265.61	264.88	265.54	265.54
DIST.PARZIALI PROGETTO					6.68	2.50	5.75	2.50	2.50	4.16		7.97		7.30	2.50	5.50	2.50	2.50		7.77		

SCAVI E BONIFICHE	
STERRO	27.879 mq
FOSSO	1.783 mq
RILEVATI	
TERRENO VEGETALE	9.291 m
SOVRASTRUTTURA STRADALE	
CASSONETTO	8.250 m
MANUFATTI	
CANALETTA	0.500 mq

SEZIONE N. : 17
 QT. PROGETTO : 268.822
 DIST.PROG. : 0+511.286
 DIST.PREC. : 18.080
 DIST.SUCC. : 20.000



SCAVI E BONIFICHE	
STERRO	5.803 mq
SCOTICO	13.281 m
FOSSO	1.320 mq

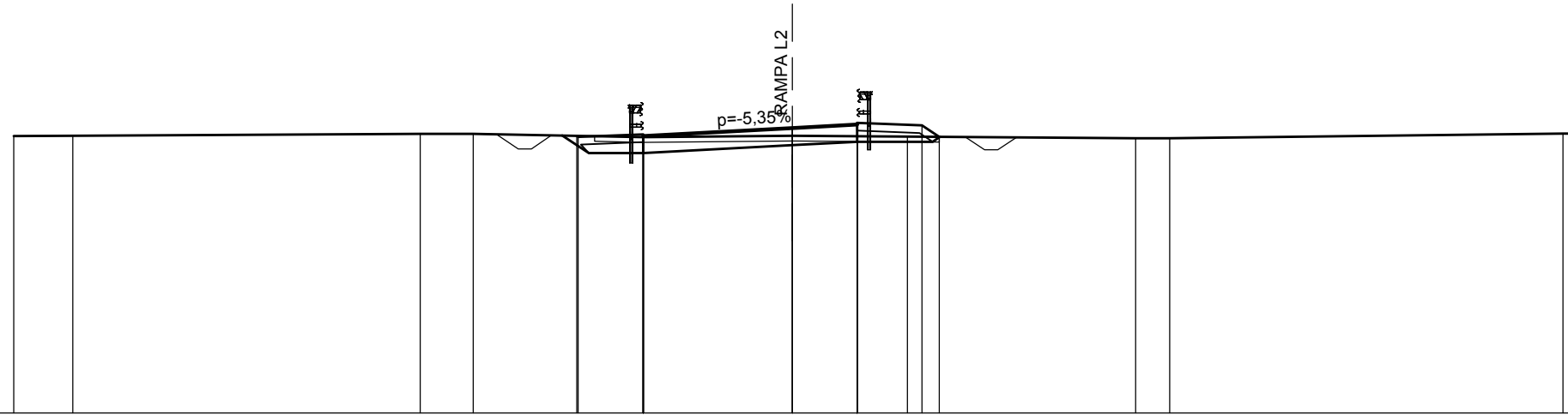
RILEVATI	
TERRENO VEGETALE	6.009 m

SOVRASTRUTTURA STRADALE	
RIEMPIMENTO ARGINELLO	1.867 mq
CASSONETTO	8.250 m

SEZIONE N. : 18
 QT. PROGETTO : 269.987
 DIST.PROG. : 0+531.286
 DIST.PREC. : 20.000
 DIST.SUCC. : 20.000

SCALA 1:200

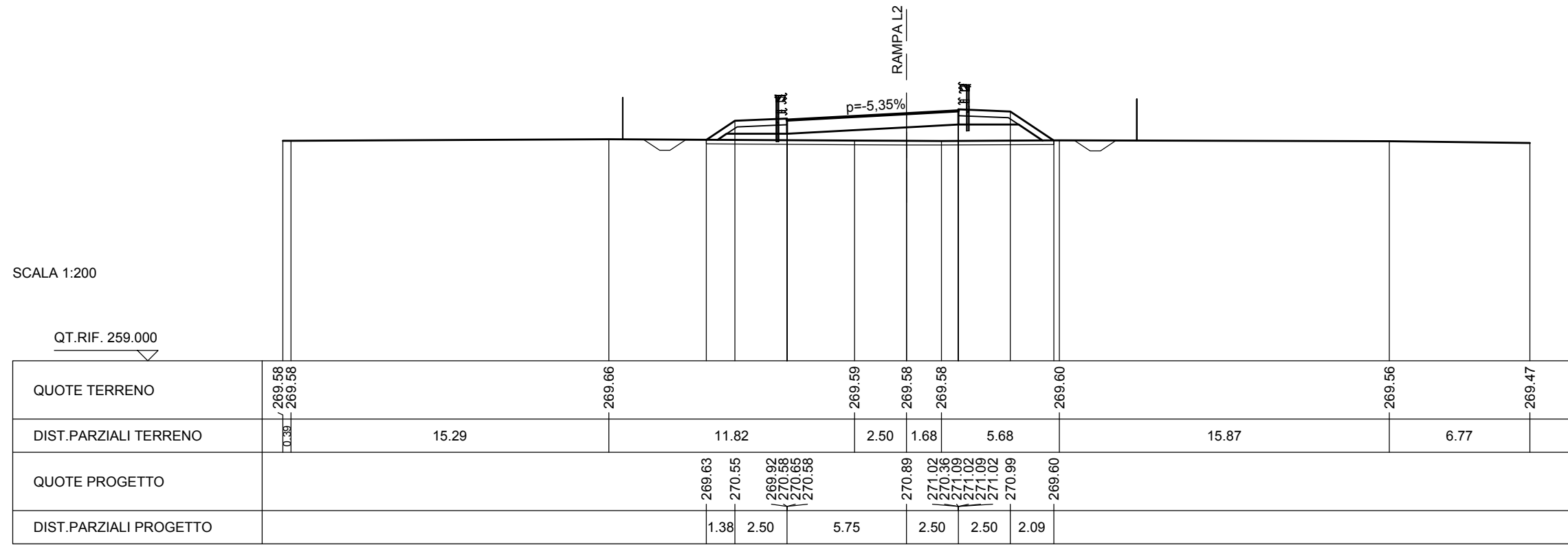
QT.RIF. 259.000



QUOTE TERRENO	269.68	269.69		269.77	269.77	269.64	269.69	269.66	269.60	269.59		269.77	269.77
DIST.PARZIALI TERRENO	2.27	13.39	2.04	6.56	5.73	4.43	8.79	1.32	15.15				
QUOTE PROGETTO				269.69 269.65	269.02 269.68	269.75 269.68	269.99	270.12 269.46	270.19 270.12	270.12 270.12	270.09 269.65		
DIST.PARZIALI PROGETTO				2.50	5.75	2.50	2.50	0.66					

SCAVI E BONIFICHE	
SCOTICO	16.717 m
FOSSO	1.270 mq
RILEVATI	
RILEVATO	8.178 mq
TERRENO VEGETALE	9.312 m
SOVRASTRUTTURA STRADALE	
RIEMPIMENTO ARGINELLO	2.002 mq
CASSONETTO	8.250 m

SEZIONE N. : 19
 QT. PROGETTO : 270.887
 DIST.PROG. : 0+551.286
 DIST.PREC. : 20.000
 DIST.SUCC. : 16.705

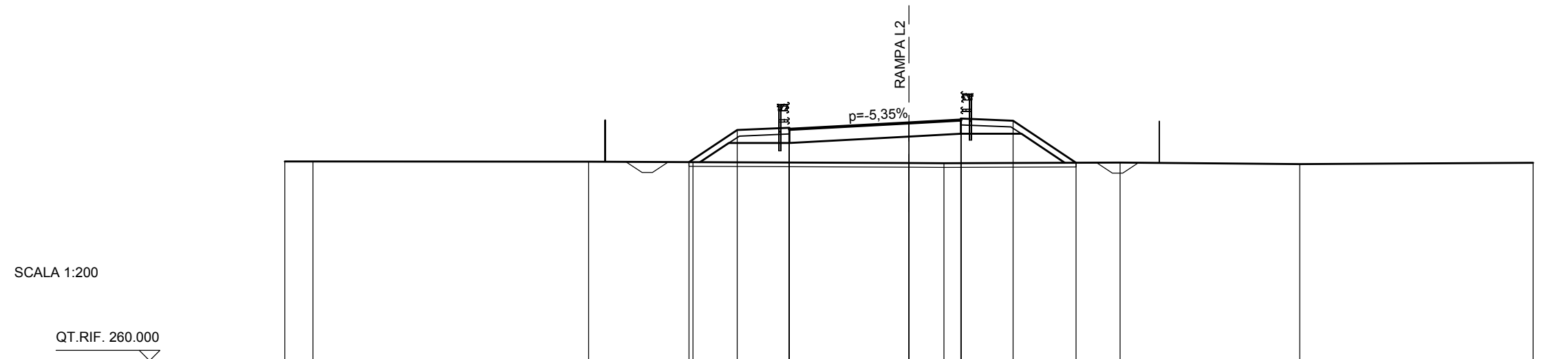


SCAVI E BONIFICHE	
SCOTICO	18.603 m
FOSSO	1.287 mq

RILEVATI	
RILEVATO	18.620 mq
TERRENO VEGETALE	11.579 m

SOVRASTRUTTURA STRADALE	
RIEMPIMENTO ARGINELLO	2.002 mq
CASSONETTO	8.250 m

SEZIONE N. : 19a
 QT. PROGETTO : 271.435
 DIST.PROG. : 0+567.991
 DIST.PREC. : 16.705
 DIST.SUCC. : 0.001



QUOTE TERRENO	269.58	269.58		269.57	269.55		269.50	269.50		269.53	269.45		269.51								
DIST.PARZIALI TERRENO	1.35		13.25		5.02		10.39		1.68		8.47		8.63		11.22						
QUOTE PROGETTO					269.55	271.10	270.47	271.13	271.20	271.13		271.43	271.57	270.91	271.64	271.57	271.64	271.57	271.54		269.52
DIST.PARZIALI PROGETTO						2.33	2.50		5.75		2.50	2.50	3.03								

SCAVI E BONIFICHE	
SCOTICO	13.075 m
FOSSO	0.650 mq

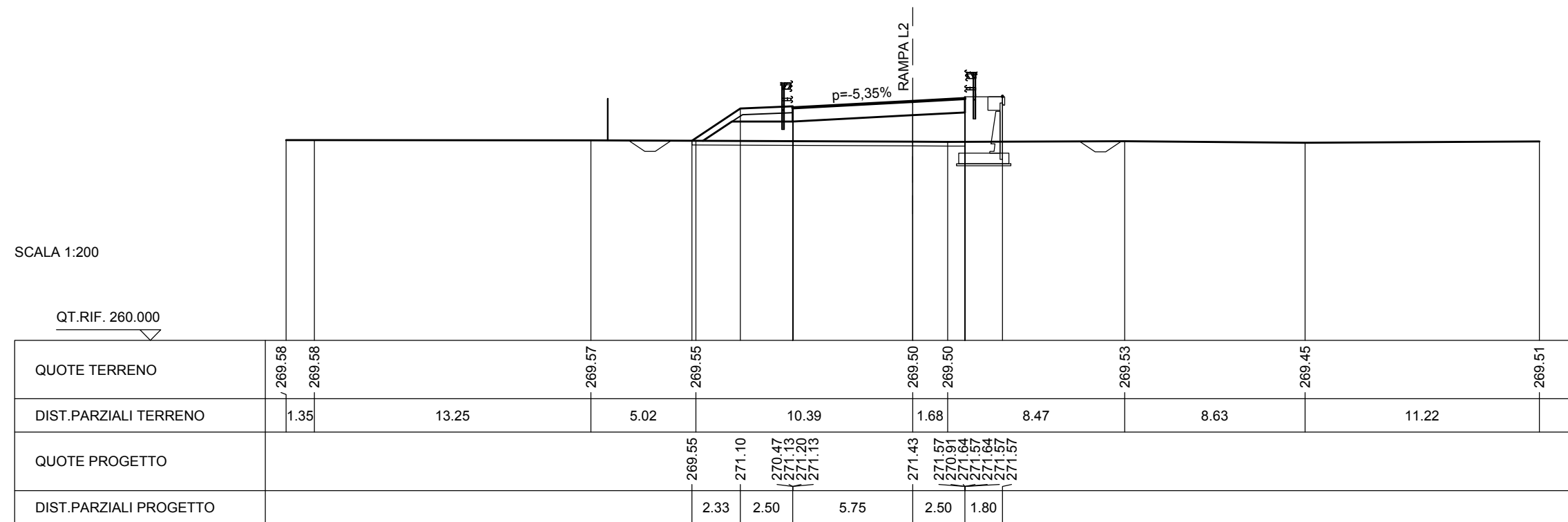
RILEVATI	
RILEVATO	13.083 mq
TERRENO VEGETALE	5.367 m

SOVRASTRUTTURA STRADALE	
RIEMPIMENTO ARGINELLO	1.000 mq
CASSONETTO	8.250 m

SEZIONE N. : 19b
 QT. PROGETTO : 271.435
 DIST.PROG. : 0+567.993
 DIST.PREC. : 0.001
 DIST.SUCC. : 4.424

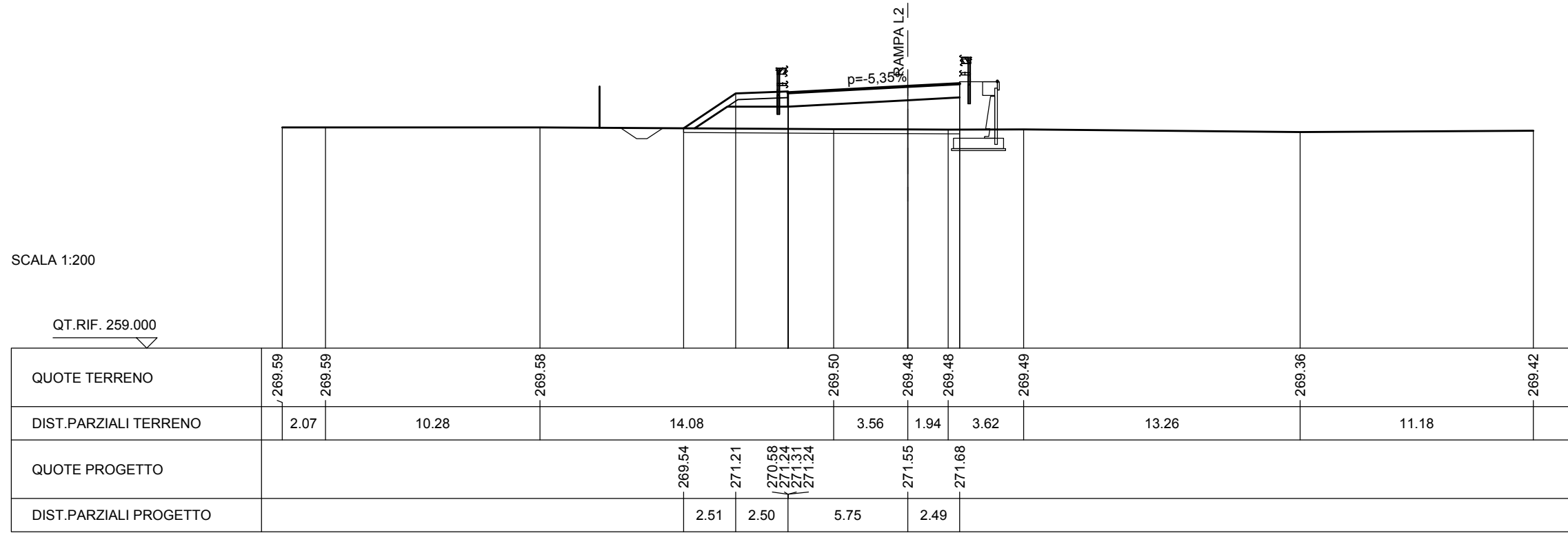
SCALA 1:200

QT.RIF. 260.000



SCAVI E BONIFICHE	
SCOTICO	13.249 m
FOSSO	0.652 mq
RILEVATI	
RILEVATO	14.716 mq
TERRENO VEGETALE	5.585 m
SOVRASTRUTTURA STRADALE	
RIEMPIMENTO ARGINELLO	1.001 mq
CASSONETTO	8.243 m

SEZIONE N. : 19c
 QT. PROGETTO : 271.549
 DIST.PROG. : 0+572.417
 DIST.PREC. : 4.424
 DIST.SUCC. : 0.000

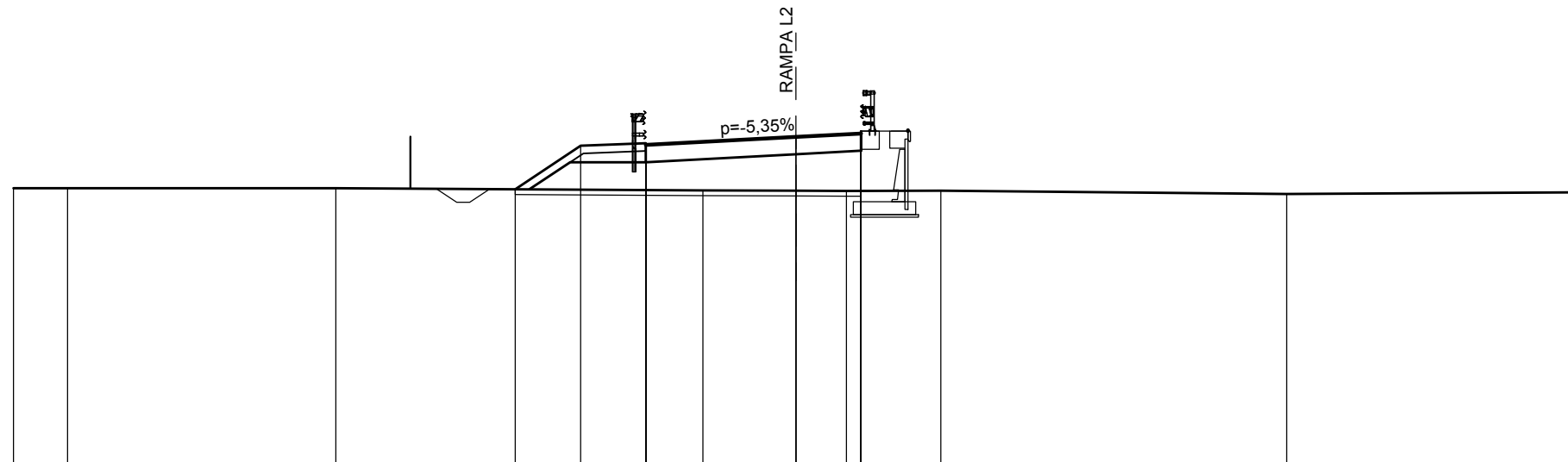


SCAVI E BONIFICHE	
SCOTICO	13.256 m
FOSSO	0.652 mq
RILEVATI	
RILEVATO	14.727 mq
TERRENO VEGETALE	5.655 m
SOVRASTRUTTURA STRADALE	
RIEMPIMENTO ARGINELLO	1.001 mq
CASSONETTO	8.250 m

SEZIONE N. : 19d
 QT. PROGETTO : 271.549
 DIST.PROG. : 0+572.417
 DIST.PREC. : 0.000
 DIST.SUCC. : 8.393

SCALA 1:200

QT.RIF. 259.000



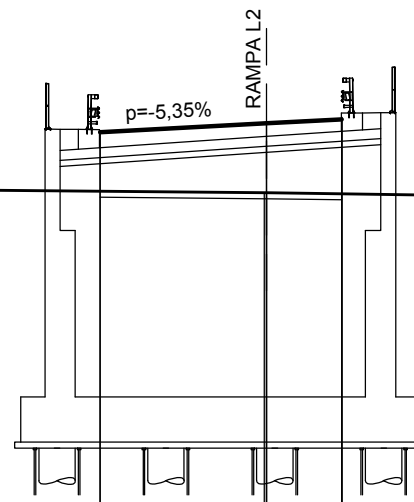
QUOTE TERRENO	269.59	269.59		269.58			269.50	269.48	269.48	269.49		269.36		269.42					
DIST.PARZIALI TERRENO	2.07		10.28			14.08		3.56	1.94	3.62		13.26		11.18					
QUOTE PROGETTO						269.54	271.21	270.58	271.24	271.31	271.24		271.55	271.68	271.02	271.75	271.68	271.75	271.68
DIST.PARZIALI PROGETTO							2.51	2.50		5.75			2.50						

SCAVI E BONIFICHE	
SCOTICO	7.993 m
RILEVATI	
RILEVATO	12.304 mq
SOVRASTRUTTURA STRADALE	
CASSONETTO	7.993 m

SEZIONE N. : 20
 QT. PROGETTO : 271.729
 DIST.PROG. : 0+580.810
 DIST.PREC. : 8.393
 DIST.SUCC. : 5.377

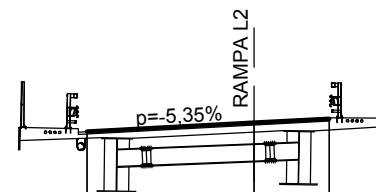
SCALA 1:200

QT.RIF. 259.000



QUOTE TERRENO	269.60	269.59	269.59	269.52	269.44	269.44	269.29	269.20	269.22	269.26
DIST.PARZIALI TERRENO	3.72	4.81	11.98	9.41	10.11	9.11	5.01	5.77		
QUOTE PROGETTO				271.43	271.73	271.86				
DIST.PARZIALI PROGETTO				5.50	2.49					

SEZIONE N. : 21
 QT. PROGETTO : 271.820
 DIST.PROG. : 0+586.187
 DIST.PREC. : 5.377
 DIST.SUCC. : 25.100

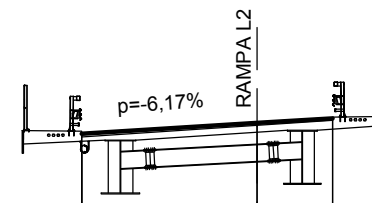


SCALA 1:200

QT.RIF. 259.000

QUOTE TERRENO	269.58	269.60	269.60	269.60	269.58		269.42	269.38		269.10	269.10		269.16
DIST.PARZIALI TERRENO	1.92	3.05	1.38	3.18	18.12		2.35		19.66		10.27		
QUOTE PROGETTO							271.52	271.82	271.95				
DIST.PARZIALI PROGETTO							5.52	2.49					

SEZIONE N. : 22
 QT. PROGETTO : 271.989
 DIST.PROG. : 0+611.286
 DIST.PREC. : 25.100
 DIST.SUCC. : 20.386

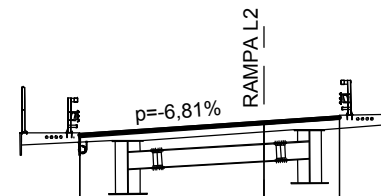


SCALA 1:200

QT.RIF. 259.000

QUOTE TERRENO	269.22	269.28	269.23	269.11	269.12	269.22	269.20	269.10
DIST.PARZIALI TERRENO	11.52	6.07	11.23	1.18	11.73	4.60	13.67	
QUOTE PROGETTO				270.97 271.63	271.99	272.14		
DIST.PARZIALI PROGETTO				5.80	2.50			

SEZIONE N. : 23
 QT. PROGETTO : 271.817
 DIST.PROG. : 0+631.672
 DIST.PREC. : 20.386
 DIST.SUCC. : 9.436



SCALA 1:200

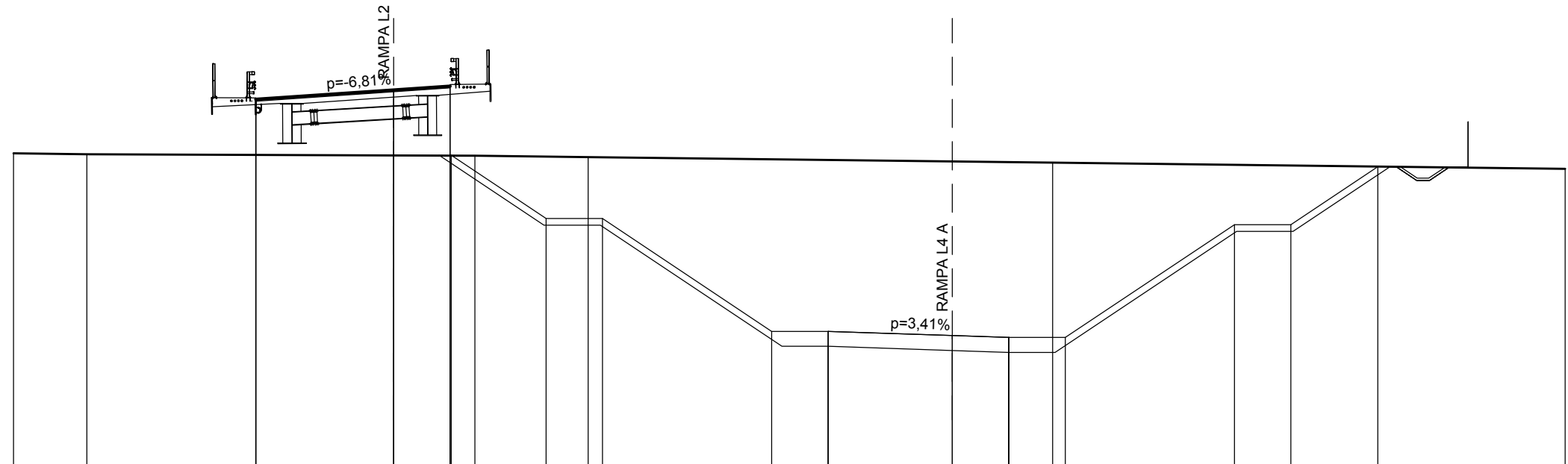
QT.RIF. 259.000

QUOTE TERRENO	269.07	268.98	268.79	268.78	268.77	268.56	268.51	268.49
DIST.PARZIALI TERRENO	13.45	14.95	1.60	5.47	18.26	4.40	1.87	
QUOTE PROGETTO			270.74 271.40	271.82	271.99			
DIST.PARZIALI PROGETTO			6.10	2.50				

SEZIONE N. : 23a SEZIONE N. : 13
 QT. PROGETTO : 271.644 QT. PROGETTO : 260.768
 DIST.PROG. : 0+641.108 DIST.PROG. : 0+268.297
 DIST.PREC. : 9.436
 DIST.SUCC. : 30.178

SCALA 1:200

QT.RIF. 255.000



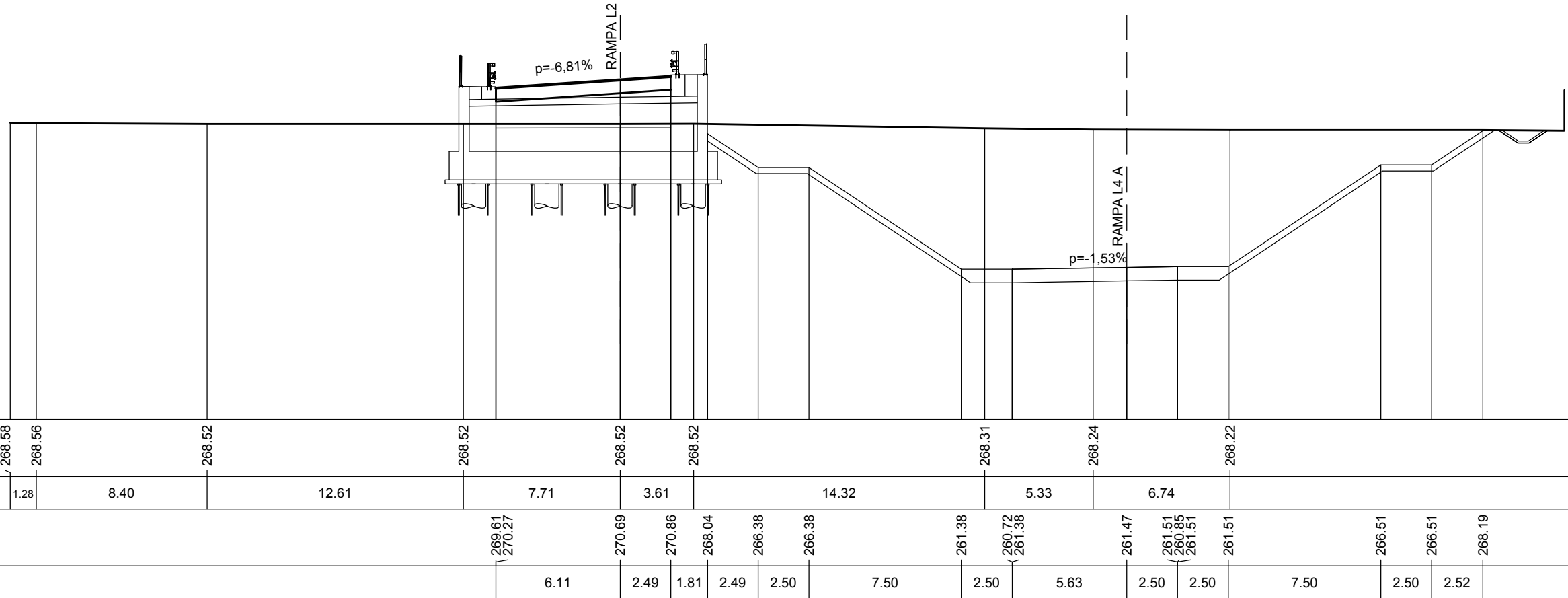
QUOTE TERRENO	268.84	268.79		268.75	268.73	268.67				268.42				268.15		
DIST.PARZIALI TERRENO	3.24		13.59	3.60	5.02			20.57					22.70			
QUOTE PROGETTO			270.57 271.23	271.64	271.81 268.75	265.95	265.95		260.95	260.29 260.95	260.76	260.68 260.02 260.68	260.68	265.68	265.68	268.24
DIST.PARZIALI PROGETTO			6.10	2.50	4.20	2.50	7.50	2.50	5.50	2.50	2.50	7.50	2.50	3.85		

SCAVI E BONIFICHE	
SCOTICO	8.601 m
RILEVATI	
RILEVATO	11.914 mq
SOVRASTRUTTURA STRADALE	
CASSONETTO	8.601 m

SEZIONE N. : 24 SEZIONE N. : 14
 QT. PROGETTO : 270.691 QT. PROGETTO : 261.473
 DIST.PROG. : 0+671.286 DIST.PROG. : 0+302.820
 DIST.PREC. : 30.178
 DIST.SUCC. : 9.955

SCALA 1:200

QT.RIF. 254.000



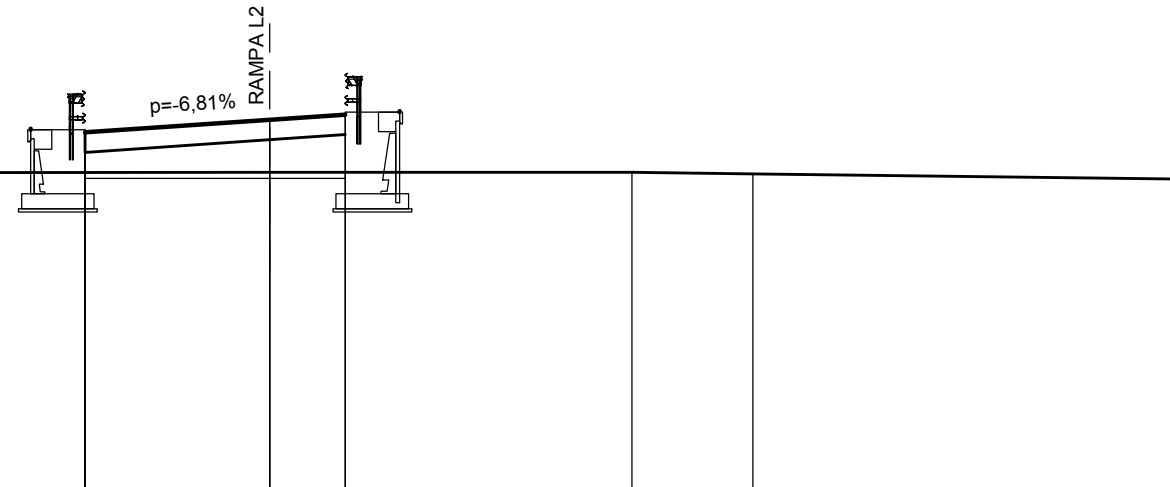
QUOTE TERRENO	268.58	268.56	268.52	268.52	268.52	268.52	268.52	268.31	268.24	268.22											
DIST.PARZIALI TERRENO	1.28	8.40	12.61	7.71	3.61	14.32	5.33	6.74													
QUOTE PROGETTO				269.61	270.27	270.69	270.86	268.04	266.38	266.38	261.38	260.72	261.38	261.47	261.51	260.85	261.51	261.51	266.51	266.51	268.19
DIST.PARZIALI PROGETTO				6.11	2.49	1.81	2.49	2.50	7.50	2.50	5.63	2.50	2.50	7.50	2.50	2.52					

SCAVI E BONIFICHE	
SCOTICO	8.599 m
RILEVATI	
RILEVATO	8.226 mq
SOVRASTRUTTURA STRADALE	
CASSONETTO	8.599 m

SEZIONE N. : 24a
 QT. PROGETTO : 270.243
 DIST.PROG. : 0+681.241
 DIST.PREC. : 9.955
 DIST.SUCC. : 0.001

SCALA 1:200

QT.RIF. 258.000



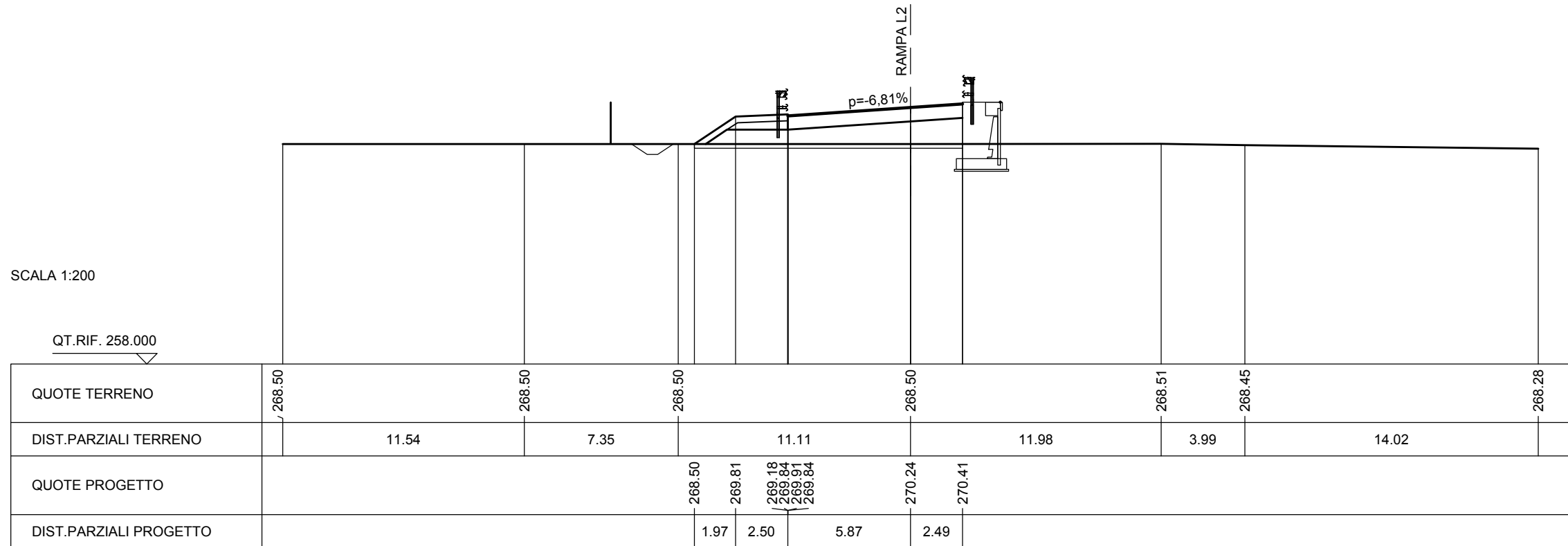
QUOTE TERRENO	268.50	268.50	268.50	268.50	268.51	268.45	268.28
DIST.PARZIALI TERRENO	11.53	7.37	11.10	11.98	4.00	14.02	
QUOTE PROGETTO			269.17 268.83	270.24	270.41		
DIST.PARZIALI PROGETTO			6.11	2.49			

SCAVI E BONIFICHE	
SCOTICO	12.825 m
FOSSO	0.625 mq
RILEVATI	
RILEVATO	10.398 mq
TERRENO VEGETALE	4.938 m
SOVRASTRUTTURA STRADALE	
RIEMPIMENTO ARGINELLO	1.001 mq
CASSONETTO	8.357 m

SEZIONE N. : 24b
 QT. PROGETTO : 270.243
 DIST.PROG. : 0+681.242
 DIST.PREC. : 0.001
 DIST.SUCC. : 3.591

SCALA 1:200

QT.RIF. 258.000



SCAVI E BONIFICHE	
SCOTICO	12.593 m
FOSSO	0.650 mq

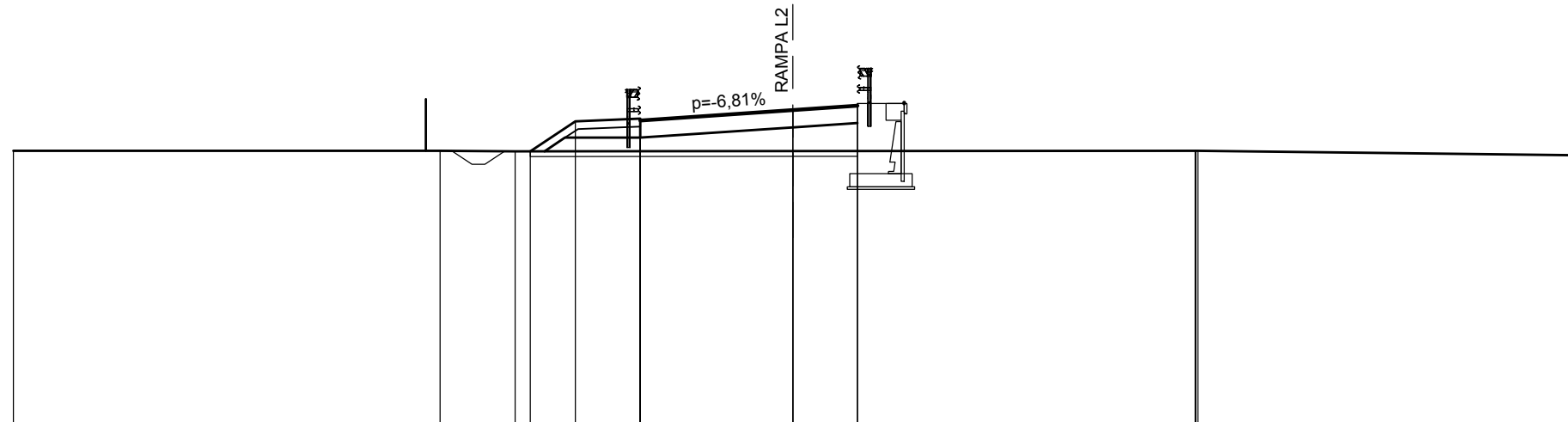
RILEVATI	
RILEVATO	8.448 mq
TERRENO VEGETALE	4.655 m

SOVRASTRUTTURA STRADALE	
RIEMPIMENTO ARGINELLO	1.001 mq
CASSONETTO	8.360 m

SEZIONE N. : 24c
 QT. PROGETTO : 270.065
 DIST.PROG. : 0+684.833
 DIST.PREC. : 3.591
 DIST.SUCC. : 0.001

SCALA 1:200

QT.RIF. 258.000



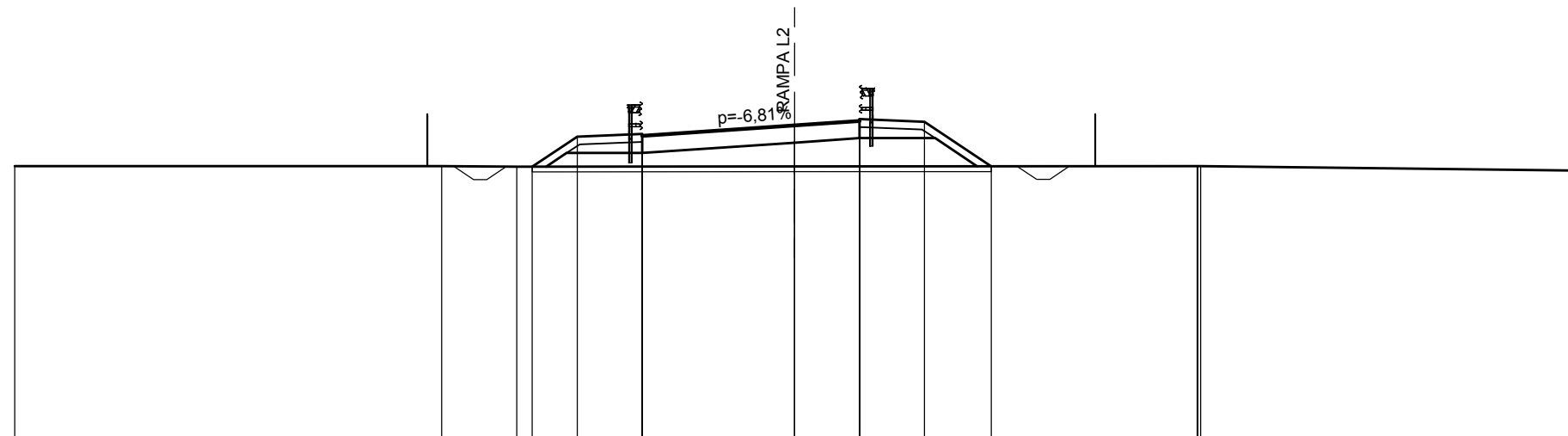
QUOTE TERRENO	268.51	268.51	268.48	268.49	268.50	268.50	268.33		
DIST.PARZIALI TERRENO	16.42	2.89	10.69	15.50	14.40				
QUOTE PROGETTO		268.48	269.64	269.01	269.67	269.74	269.67	270.07	270.24
DIST.PARZIALI PROGETTO		1.73	2.50	5.87	2.49				

SCAVI E BONIFICHE	
SCOTICO	17.664 m
FOSSO	1.278 mq
RILEVATI	
RILEVATO	12.480 mq
TERRENO VEGETALE	10.311 m
SOVRASTRUTTURA STRADALE	
RIEMPIMENTO ARGINELLO	2.002 mq
CASSONETTO	8.365 m

SEZIONE N. : 24d
 QT. PROGETTO : 270.065
 DIST.PROG. : 0+684.834
 DIST.PREC. : 0.001
 DIST.SUCC. : 6.452

SCALA 1:200

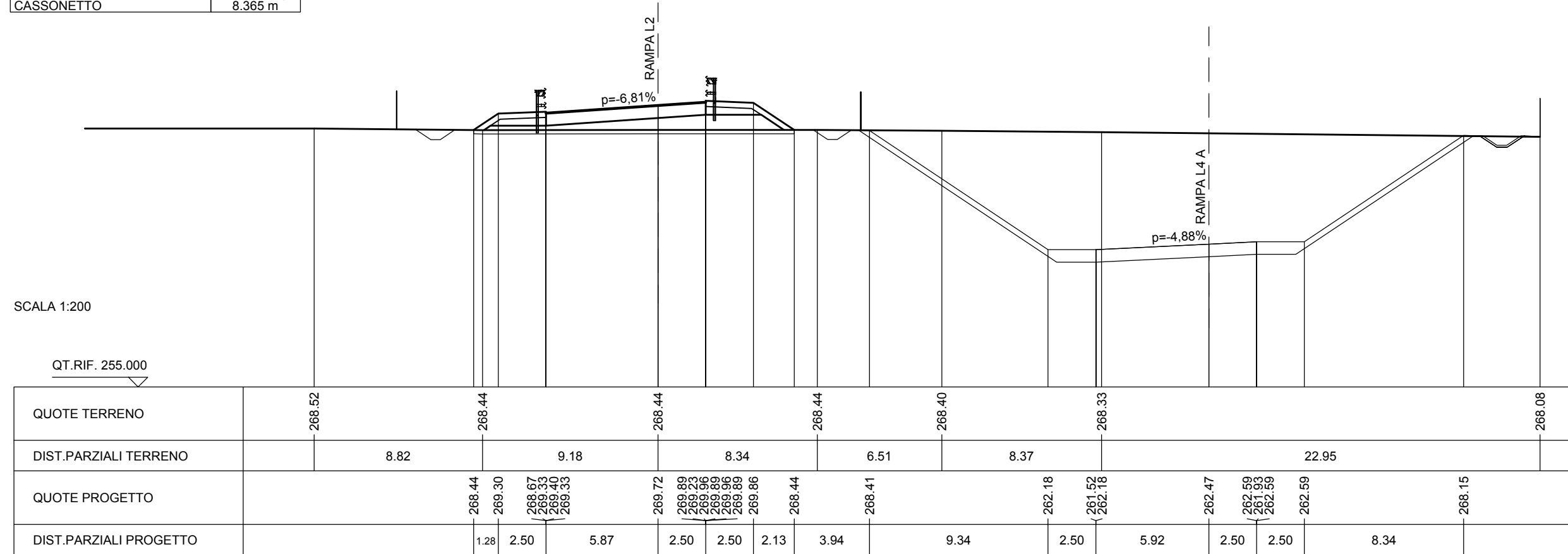
QT.RIF. 258.000



QUOTE TERRENO	268.51	268.51	268.48	268.49	268.50	268.33
DIST.PARZIALI TERRENO	16.42	2.89	10.69	15.50	14.38	
QUOTE PROGETTO		268.48	269.64	270.07	270.24	268.49
DIST.PARZIALI PROGETTO		1.73	2.50	5.87	2.50	2.57

SCAVI E BONIFICHE	
SCOTICO	16.780 m
FOSSO	1.283 mq
RILEVATI	
RILEVATO	7.765 mq
TERRENO VEGETALE	9.249 m
SOVRASTRUTTURA STRADALE	
RIEMPIMENTO ARGINELLO	2.002 mq
CASSONETTO	8.365 m

SEZIONE N. : 25 SEZIONE N. : 15
 QT. PROGETTO : 269.724 QT. PROGETTO : 262.470
 DIST.PROG. : 0+691.286 DIST.PROG. : 0+326.218
 DIST.PREC. : 6.452
 DIST.SUCC. : 19.999

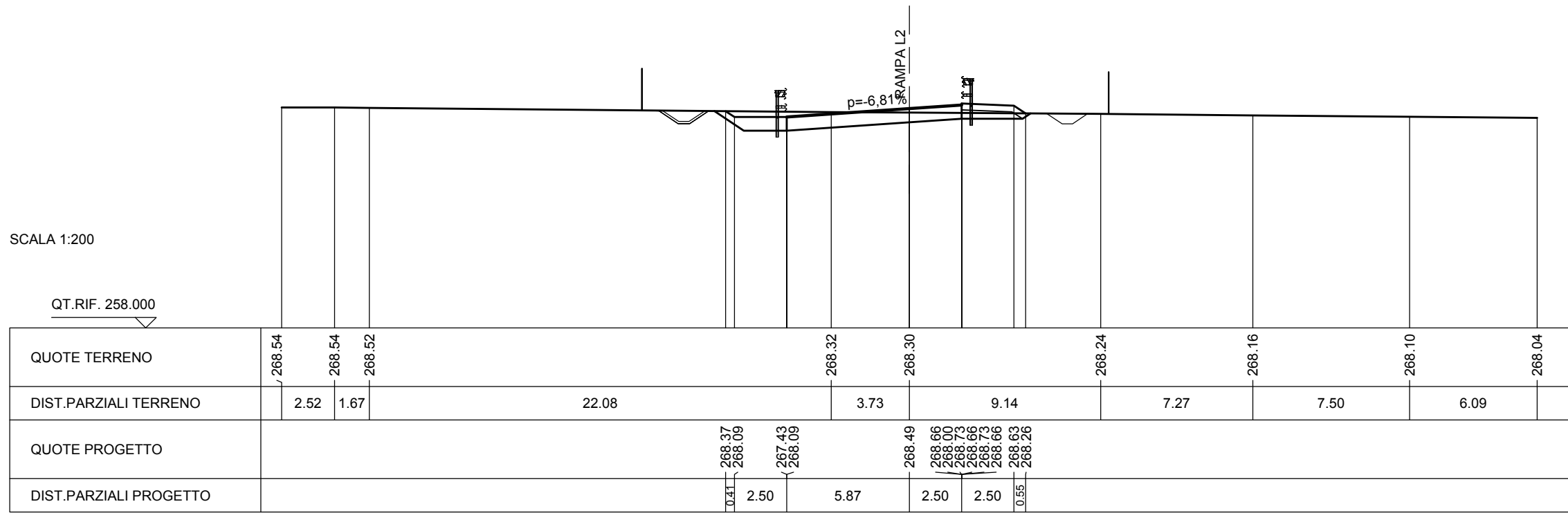


SCAVI E BONIFICHE	
STERRO	8.343 mq
FOSSO	1.511 mq
RILEVATI	
TERRENO VEGETALE	6.236 m
SOVRASTRUTTURA STRADALE	
RIEMPIMENTO ARGINELLO	1.001 mq
CASSONETTO	8.365 m
MANUFATTI	
CANALETTA	0.252 mq

SEZIONE N. : 26
 QT. PROGETTO : 268.492
 DIST.PROG. : 0+711.285
 DIST.PREC. : 19.999
 DIST.SUCC. : 32.676

SCALA 1:200

QT.RIF. 258.000

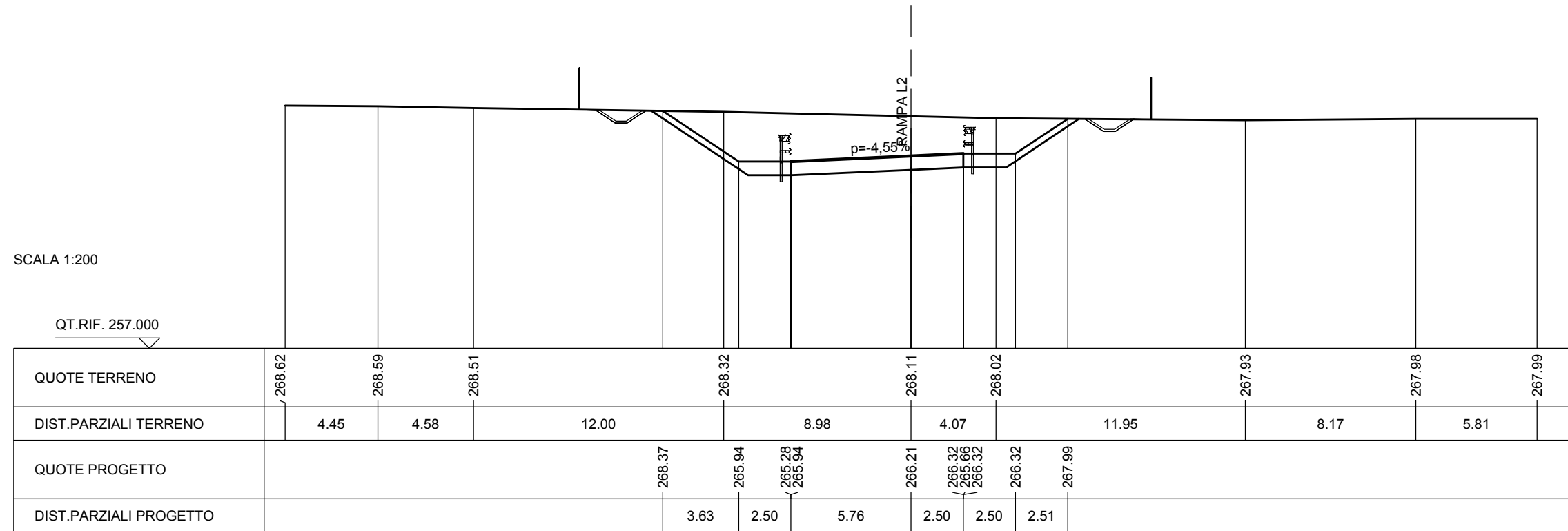


SCAVI E BONIFICHE	
STERRO	44.223 mq
FOSSO	1.788 mq
RILEVATI	
TERRENO VEGETALE	12.380 m
SOVRASTRUTTURA STRADALE	
CASSONETTO	8.261 m
MANUFATTI	
CANALETTA	0.500 mq

SEZIONE N. : 27
 QT. PROGETTO : 266.207
 DIST.PROG. : 0+743.961
 DIST.PREC. : 32.676
 DIST.SUCC. : 26.341

SCALA 1:200

QT.RIF. 257.000



SCAVI E BONIFICHE	
STERRO	84.687 mq
FOSSO	1.807 mq
RILEVATI	
TERRENO VEGETALE	18.930 m
SOVRASTRUTTURA STRADALE	
CASSONETTO	8.157 m
MANUFATTI	
CANALETTA	0.500 mq

SEZIONE N. : 28
 QT. PROGETTO : 264.525
 DIST.PROG. : 0+770.302
 DIST.PREC. : 26.341
 DIST.SUCC. : 28.019

SCALA 1:200

QT.RIF. 256.000

QUOTE TERRENO	268.60	268.59		268.34		268.25	268.26		268.31	268.33	268.34	267.99	268.33		268.18
DIST.PARZIALI TERRENO	0.95		20.98		5.19	2.89		8.72	2.99	2.08	0.51	0.60		14.62	
QUOTE PROGETTO		268.41		264.45	263.79	264.45	264.53	264.56	263.90	264.56	264.56		268.33		
DIST.PARZIALI PROGETTO			5.94	2.50	5.66	2.50	2.50	5.65							

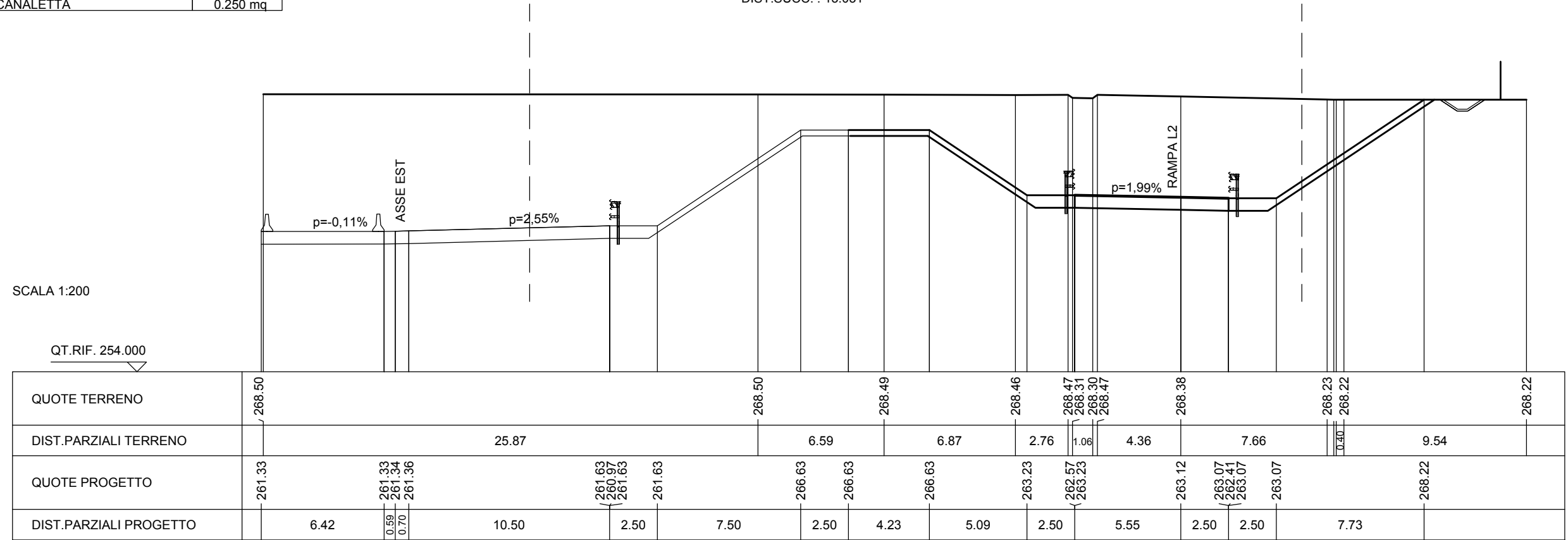
SCAVI E BONIFICHE	
STERRO	128.510 mq
FOSSO	0.877 mq
RILEVATI	
TERRENO VEGETALE	24.641 m
SOVRASTRUTTURA STRADALE	
CASSONETTO	8.046 m
MANUFATTI	
CANALETTA	0.250 mq

SEZIONE N. : 308
 QT. PROGETTO : 261.358
 DIST.PROG. : 6+150.000

SEZIONE N. : 29
 QT. PROGETTO : 263.117
 DIST.PROG. : 0+798.320
 DIST.PREC. : 28.019
 DIST.SUCC. : 13.031

SCALA 1:200

QT.RIF. 254.000



QUOTE TERRENO	268.50				268.50		268.49		268.46	268.47	268.31	268.30	268.47	268.38		268.23	268.22		268.22	
DIST.PARZIALI TERRENO			25.87			6.59		6.87		2.76	1.06		4.36		7.66	0.40			9.54	
QUOTE PROGETTO	261.33	261.33	261.34	261.36	261.63	260.97	261.63	261.63	266.63	266.63	266.63	263.23	262.57	263.23	263.12	263.07	262.41	263.07	263.07	268.22
DIST.PARZIALI PROGETTO		6.42	0.59	0.70	10.50	2.50	7.50	2.50	4.23	5.09	2.50	5.55	2.50	2.50	7.73					

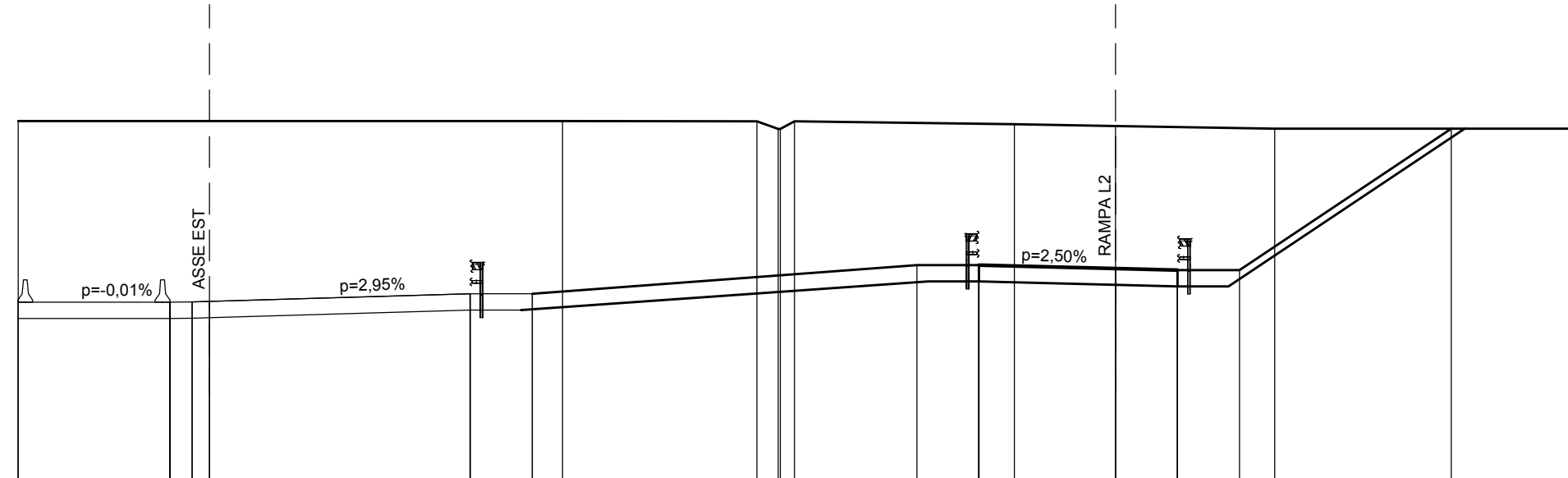
SCAVI E BONIFICHE	
STERRO	222.167 mq
FOSSO	0.876 mq
RILEVATI	
TERRENO VEGETALE	30.791 m
SOVRASTRUTTURA STRADALE	
CASSONETTO	8.000 m
MANUFATTI	
CANALETTA	0.250 mq

SEZIONE N. : 309
 QT. PROGETTO : 261.271
 DIST.PROG. : 6+163.887

SEZIONE N. : 30
 QT. PROGETTO : 262.596
 DIST.PROG. : 0+811.351
 DIST.PREC. : 13.031
 DIST.SUCC. : 11.718

SCALA 1:200

QT.RIF. 254.000

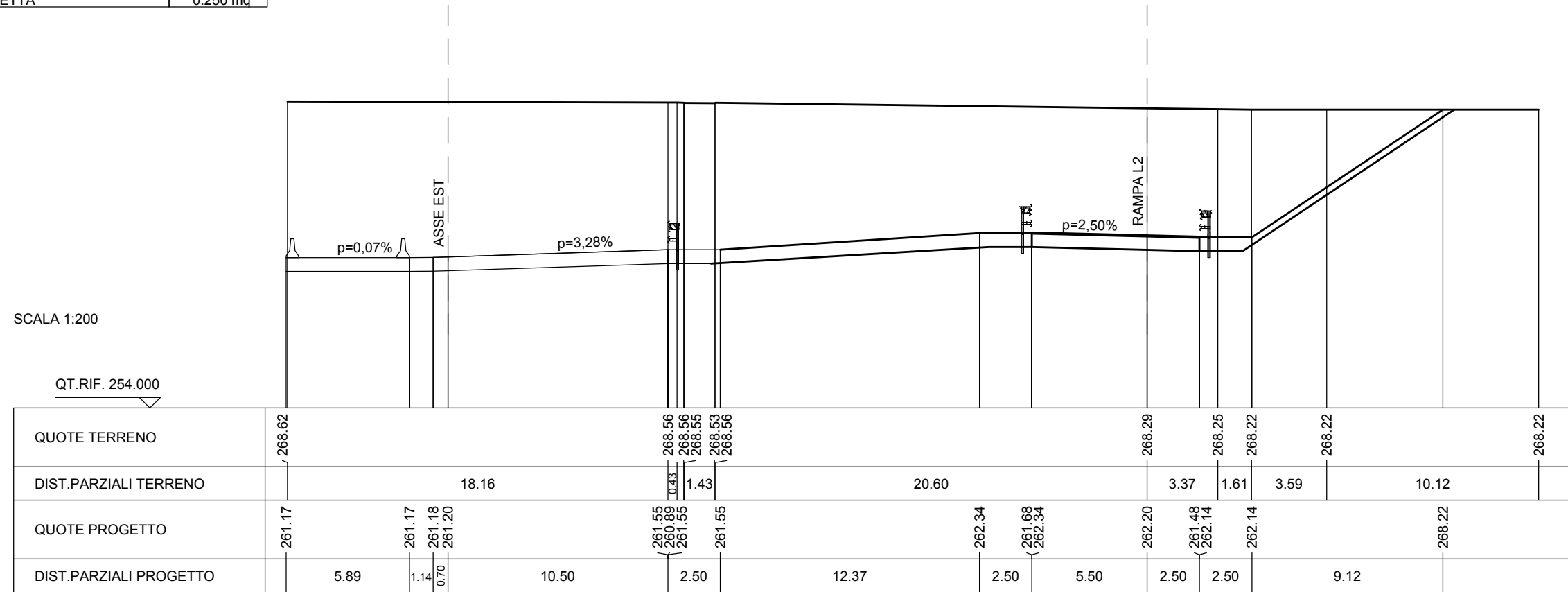


QUOTE TERRENO	268.53			268.53		268.52	268.21	268.51		268.40	268.33		268.22		268.22	268.22	
DIST.PARZIALI TERRENO			21.92		7.83	0.86	0.57		8.85		4.08		6.41		12.35		
QUOTE PROGETTO	261.24	261.24	261.25	261.27	261.58	260.92	261.58	261.58	261.58	262.73	262.07	262.73	262.60	261.87	262.53	262.53	268.22
DIST.PARZIALI PROGETTO		6.13	0.89	0.70	10.50	2.50			15.50	2.50	5.50	2.50	2.50	2.50	8.53		

SCAVI E BONIFICHE	
STERRO	211.013 mq
FOSSO	0.877 mq
RILEVATI	
TERRENO VEGETALE	28.361 m
SOVRASTRUTTURA STRADALE	
CASSONETTO	8.000 m
MANUFATTI	
CANALETTA	0.250 mq

SEZIONE N. : 310
 QT. PROGETTO : 261.202
 DIST.PROG. : 6+175.000

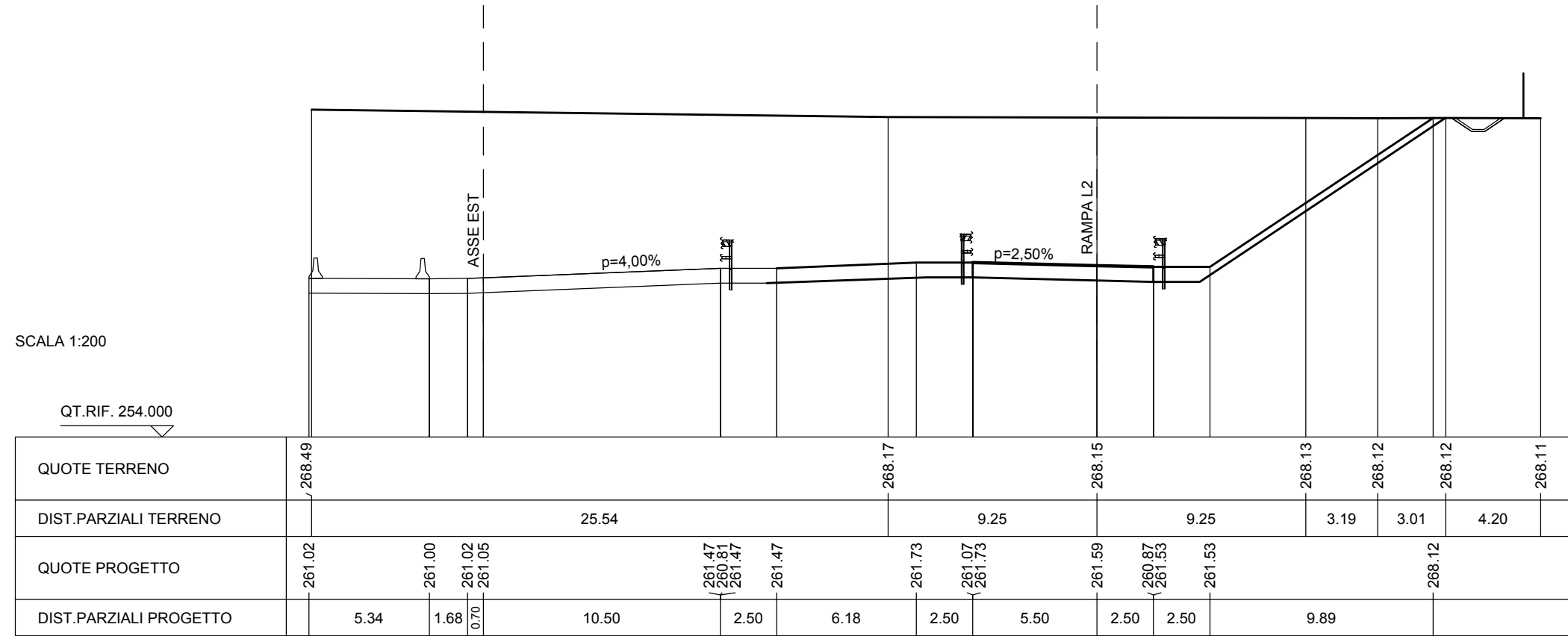
SEZIONE N. : 31
 QT. PROGETTO : 262.200
 DIST.PROG. : 0+823.069
 DIST.PREC. : 11.718
 DIST.SUCC. : 24.722



SCAVI E BONIFICHE	
STERRO	177.831 mq
FOSSO	0.876 mq
RILEVATI	
TERRENO VEGETALE	23.073 m
SOVRASTRUTTURA STRADALE	
CASSONETTO	8.000 m
MANUFATTI	
CANALETTA	0.250 mq

SEZIONE N. : 311
 QT. PROGETTO : 261.049
 DIST.PROG. : 6+200.000

SEZIONE N. : 32
 QT. PROGETTO : 261.589
 DIST.PROG. : 0+847.791
 DIST.PREC. : 24.722
 DIST.SUCC. : 24.859



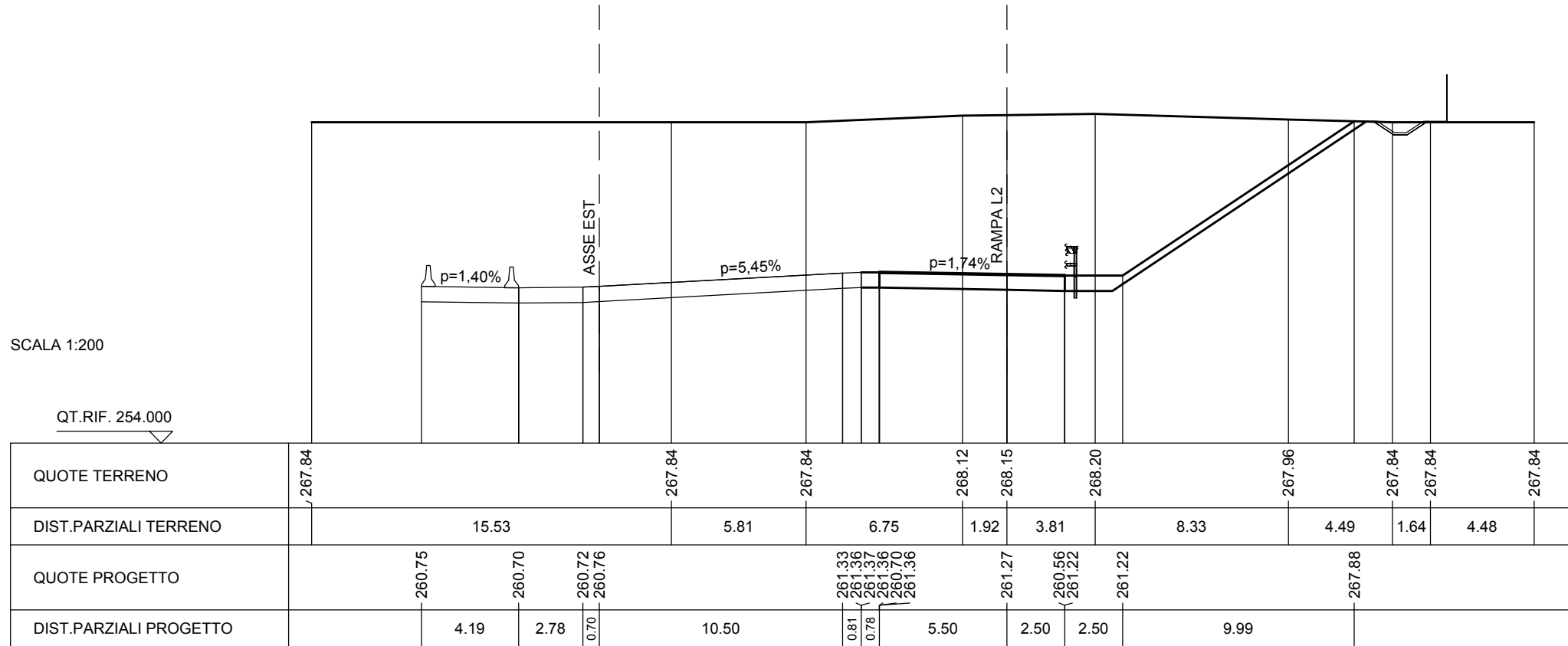
SCAVI E BONIFICHE	
STERRO	122.728 mq
FOSSO	0.786 mq
RILEVATI	
TERRENO VEGETALE	15.284 m
SOVRASTRUTTURA STRADALE	
CASSONETTO	8.000 m
MANUFATTI	
CANALETTA	0.252 mq

SEZIONE N. : 313
 QT. PROGETTO : 260.761
 DIST.PROG. : 6+250.000

SEZIONE N. : 34
 QT. PROGETTO : 261.265
 DIST.PROG. : 0+897.600
 DIST.PREC. : 24.950
 DIST.SUCC. : 24.958

SCALA 1:200

QT.RIF. 254.000



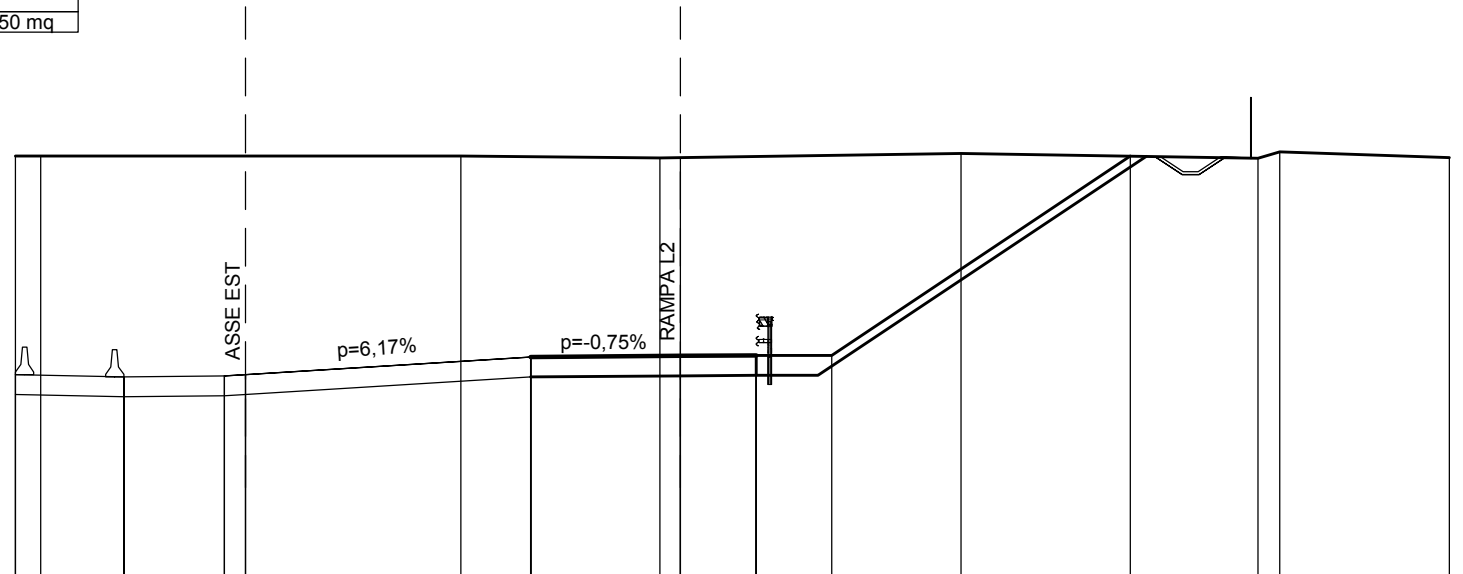
SCAVI E BONIFICHE	
STERRO	108.625 mq
FOSSO	0.834 mq
RILEVATI	
TERRENO VEGETALE	14.364 m
SOVRASTRUTTURA STRADALE	
CASSONETTO	7.456 m
MANUFATTI	
CANALETTA	0.250 mq

SEZIONE N. : 314
 QT. PROGETTO : 260.617
 DIST.PROG. : 6+275.000

SEZIONE N. : 35
 QT. PROGETTO : 261.234
 DIST.PROG. : 0+922.558
 DIST.PREC. : 24.958
 DIST.SUCC. : 12.318

SCALA 1:200

QT.RIF. 254.000



QUOTE TERRENO	267.84	267.84		267.84	267.77	267.78		267.93	267.77	267.98	267.79	
DIST.PARZIALI TERRENO	0.84		13.88		6.59	0.68		9.28		9.82	0.72	5.60
QUOTE PROGETTO	260.62	260.54	260.57	260.62	261.20	261.20	261.23	261.25	260.59	261.25	261.25	267.84
DIST.PARZIALI PROGETTO	3.58	3.33	0.70	9.43	4.95	2.50	2.50	9.87				

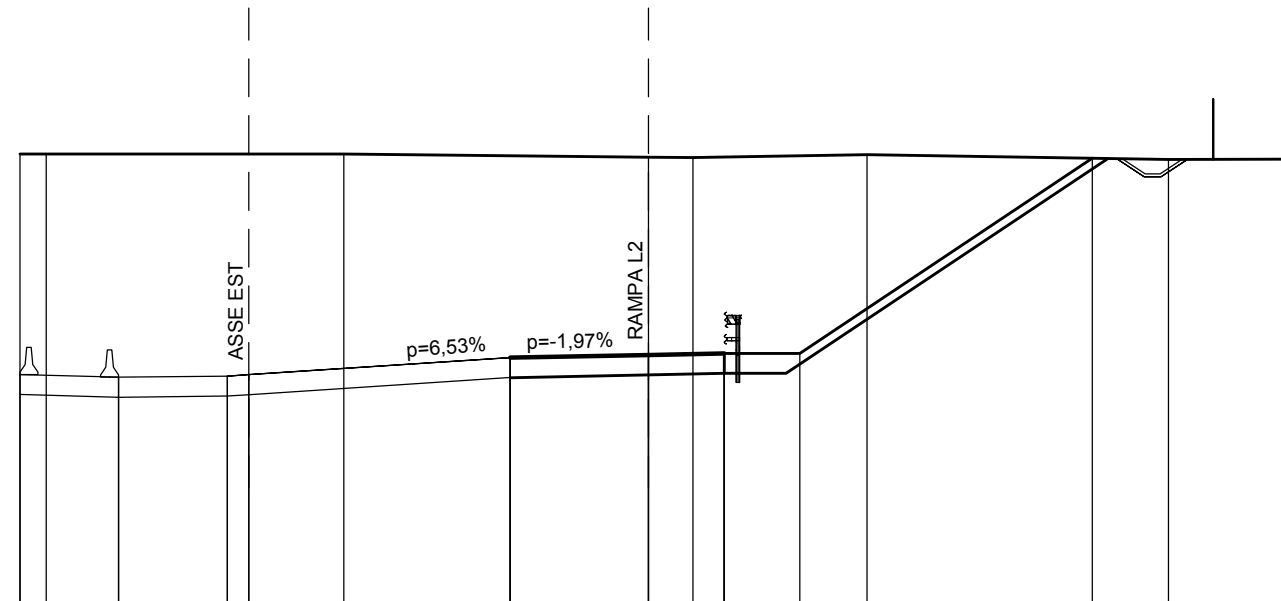
SCAVI E BONIFICHE	
STERRO	104.428 mq
FOSSO	0.838 mq
RILEVATI	
TERRENO VEGETALE	14.124 m
SOVRASTRUTTURA STRADALE	
CASSONETTO	7.073 m
MANUFATTI	
CANALETTA	0.252 mq

SEZIONE N. : 315
 QT. PROGETTO : 260.547
 DIST.PROG. : 6+287.327

SEZIONE N. : 36
 QT. PROGETTO : 261.201
 DIST.PROG. : 0+934.876
 DIST.PREC. : 12.318
 DIST.SUCC. : 12.667

SCALA 1:200

QT.RIF. 253.000

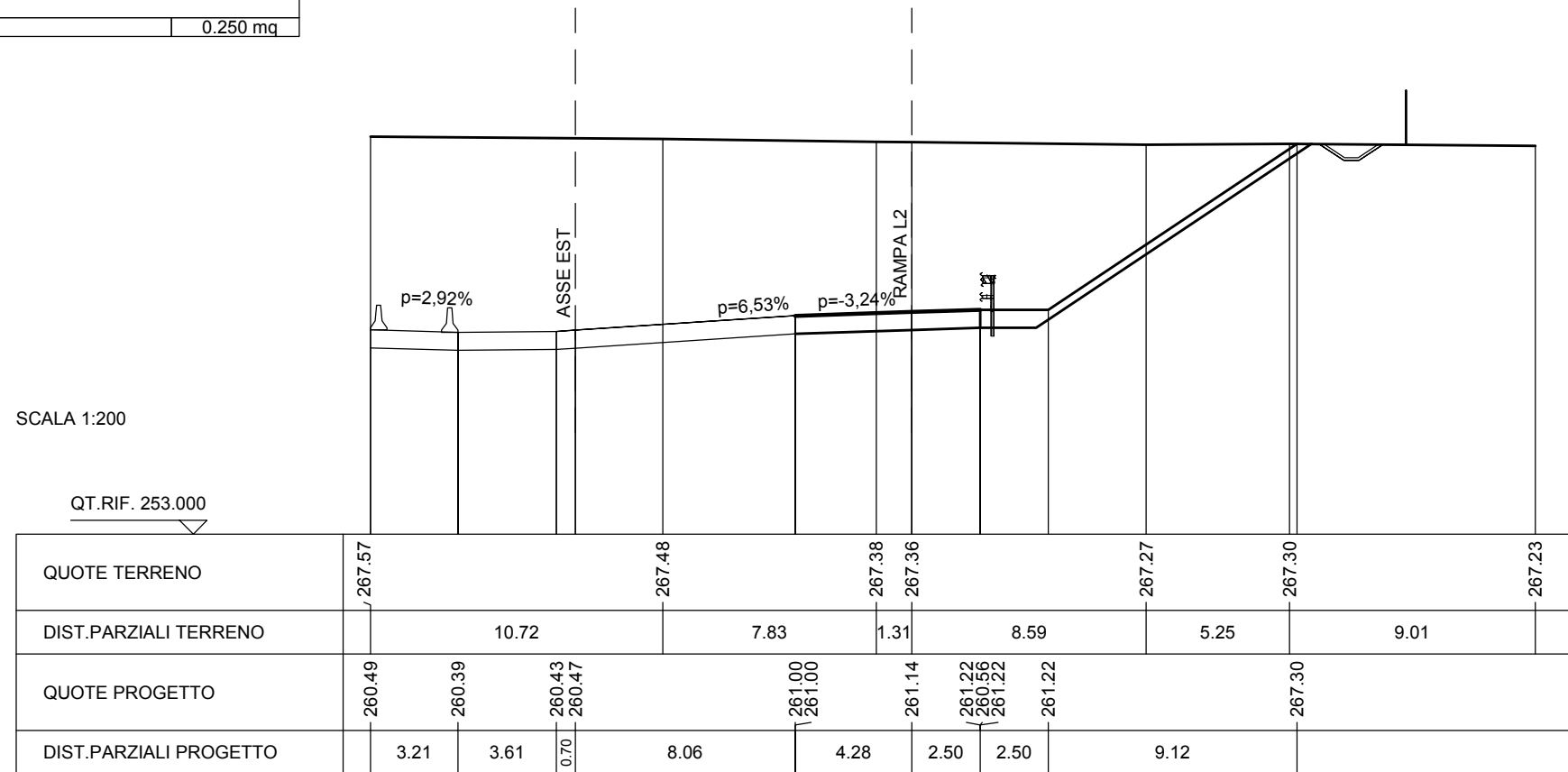


QUOTE TERRENO	267.84	267.84		267.84		267.74	267.73		267.82		267.66	267.67				
DIST.PARZIALI TERRENO	0.86		9.85		10.08	1.46	5.77		9.96		4.05					
QUOTE PROGETTO	260.55	260.46	260.50	260.55		261.11	261.11		261.20	261.25	260.59	261.25	261.25	261.25		267.70
DIST.PARZIALI PROGETTO	3.26	3.60	0.70		8.65		4.57	2.50	2.50		9.67					

SCAVI E BONIFICHE	
STERRO	94.755 mq
FOSSO	0.852 mq
RILEVATI	
TERRENO VEGETALE	13.463 m
SOVRASTRUTTURA STRADALE	
CASSONETTO	6.779 m
MANUFATTI	
CANALETTA	0.250 mq

SEZIONE N. : 316
 QT. PROGETTO : 260.474
 DIST.PROG. : 6+300.000

SEZIONE N. : 37
 QT. PROGETTO : 261.139
 DIST.PROG. : 0+947.543
 DIST.PREC. : 12.667
 DIST.SUCC. : 24.990



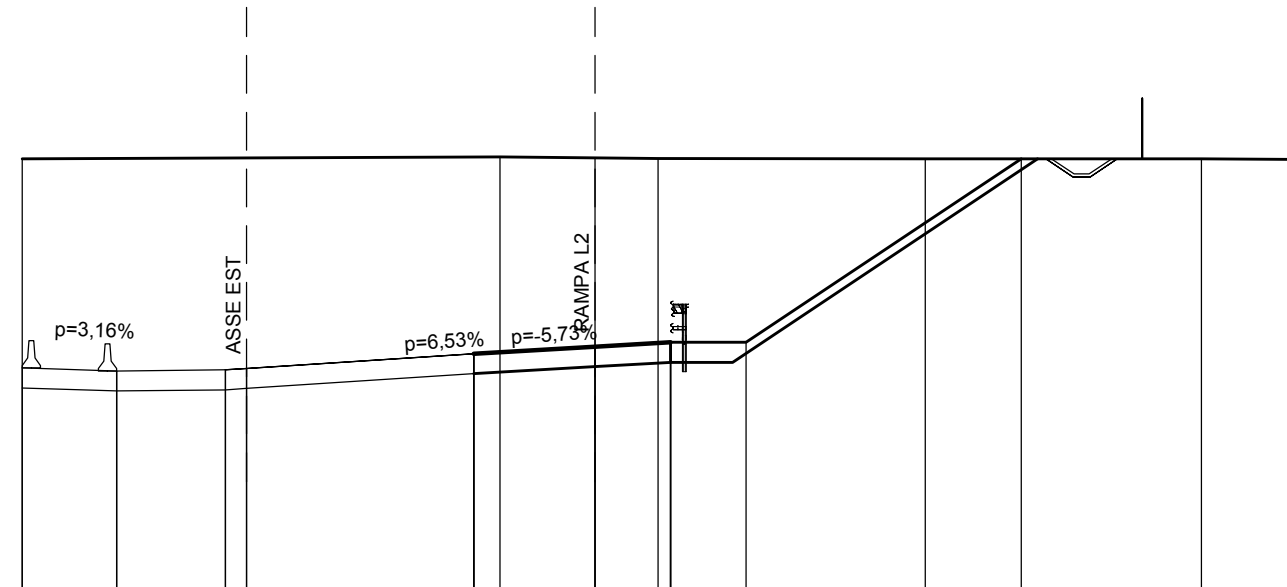
SCAVI E BONIFICHE	
STERRO	92.990 mq
FOSSO	0.881 mq
RILEVATI	
TERRENO VEGETALE	13.430 m
SOVRASTRUTTURA STRADALE	
CASSONETTO	6.509 m
MANUFATTI	
CANALETTA	0.250 mq

SEZIONE N. : 317
 QT. PROGETTO : 260.330
 DIST.PROG. : 6+325.000

SEZIONE N. : 38
 QT. PROGETTO : 261.050
 DIST.PROG. : 0+972.533
 DIST.PREC. : 24.990
 DIST.SUCC. : 25.217

SCALA 1:200

QT.RIF. 253.000

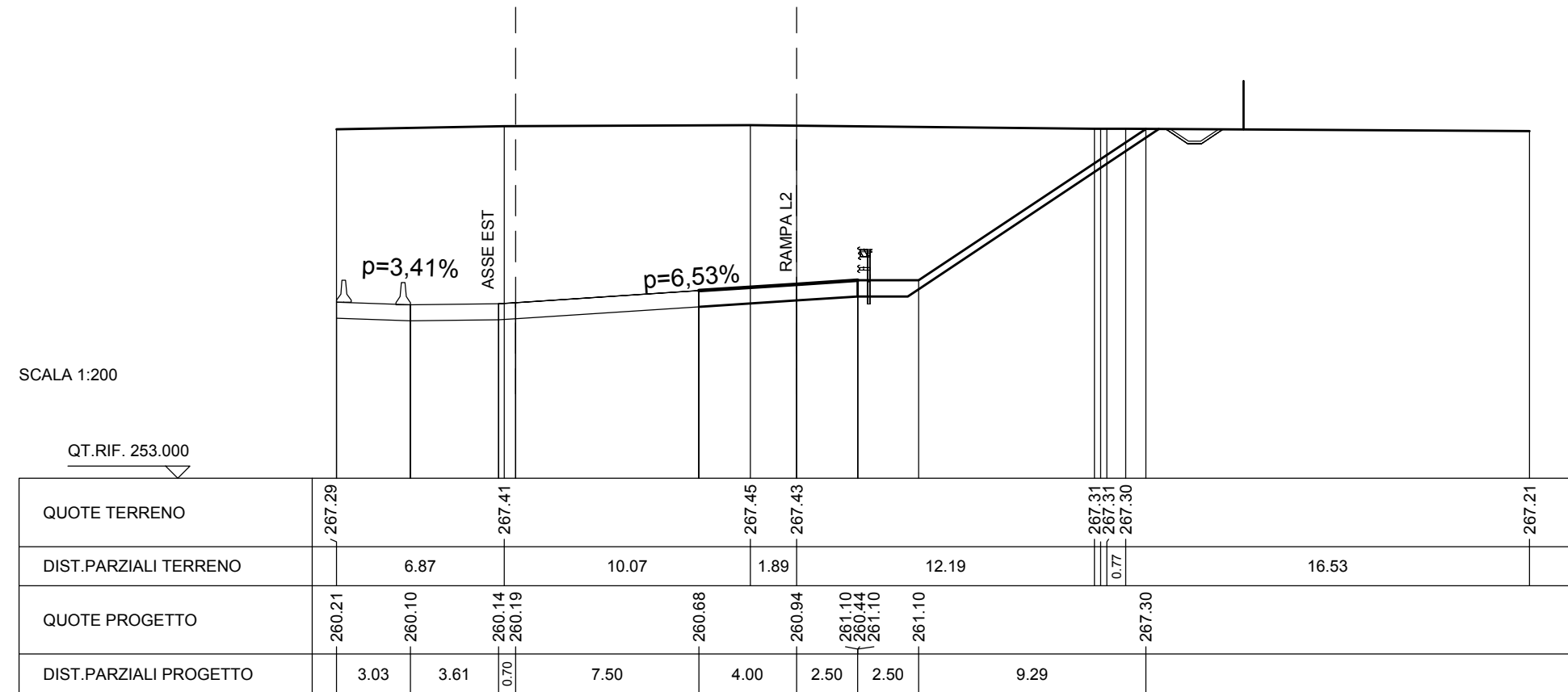


QUOTE TERRENO	267.26					267.32	267.29	267.27		267.26		267.26		267.24
DIST.PARZIALI TERRENO			15.80			3.14	2.08		8.84		9.14		3.36	
QUOTE PROGETTO	260.35	260.25	260.28	260.33		260.82	261.05	261.19	260.53	261.19	261.19		267.26	
DIST.PARZIALI PROGETTO		3.12	3.60	0.70		7.51	4.01	2.50	2.50		9.09			

SCAVI E BONIFICHE	
STERRO	96.741 mq
FOSSO	0.860 mq
RILEVATI	
TERRENO VEGETALE	13.669 m
SOVRASTRUTTURA STRADALE	
CASSONETTO	6.501 m
MANUFATTI	
CANALETTA	0.250 mq

SEZIONE N. : 318
 QT. PROGETTO : 260.186
 DIST.PROG. : 6+350.000

SEZIONE N. : 39
 QT. PROGETTO : 260.937
 DIST.PROG. : 0+997.750
 DIST.PREC. : 25.217
 DIST.SUCC. : 25.268



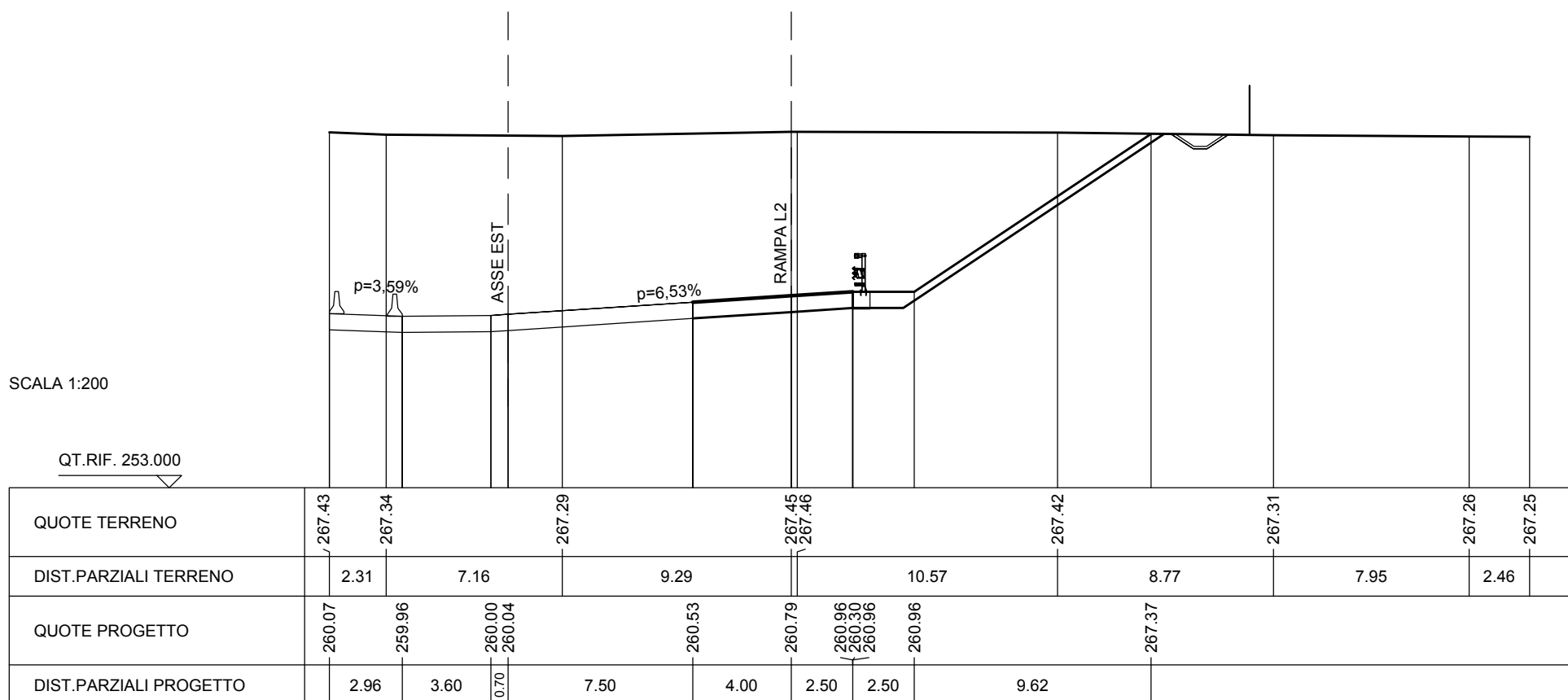
SCAVI E BONIFICHE	
STERRO	100.372 mq
FOSSO	0.842 mq
RILEVATI	
TERRENO VEGETALE	14.060 m
SOVRASTRUTTURA STRADALE	
CASSONETTO	6.500 m
MANUFATTI	
CANALETTA	0.250 mq

SEZIONE N. : 319
 QT. PROGETTO : 260.043
 DIST.PROG. : 6+375.000

SEZIONE N. : 40
 QT. PROGETTO : 260.793
 DIST.PROG. : 1+023.018
 DIST.PREC. : 25.268
 DIST.SUCC. : 25.267

SCALA 1:200

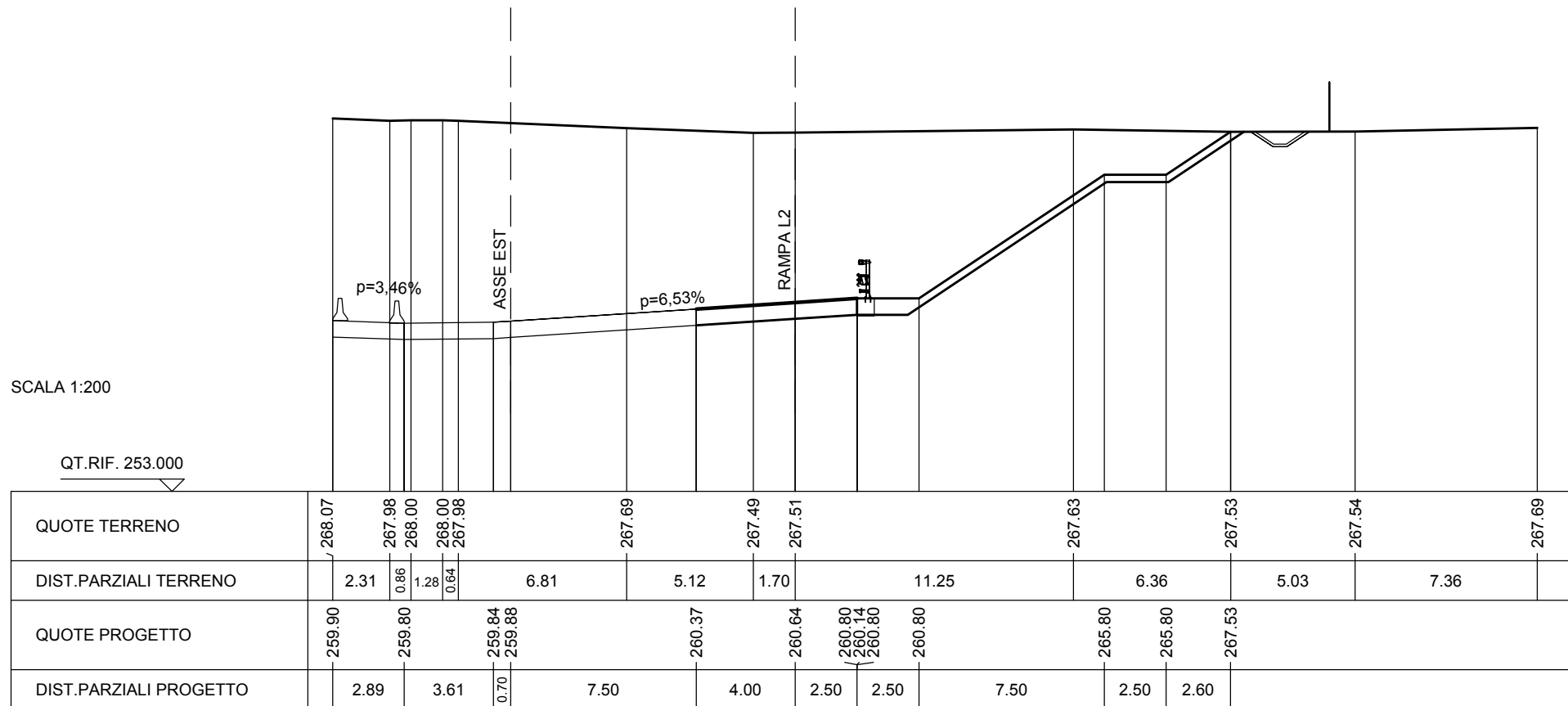
QT.RIF. 253.000



SCAVI E BONIFICHE	
STERRO	111.324 mq
FOSSO	0.885 mq
RILEVATI	
TERRENO VEGETALE	17.138 m
SOVRASTRUTTURA STRADALE	
CASSONETTO	6.500 m
MANUFATTI	
CANALETTA	0.250 mq

SEZIONE N. : 320
 QT. PROGETTO : 259.885
 DIST.PROG. : 6+400.000

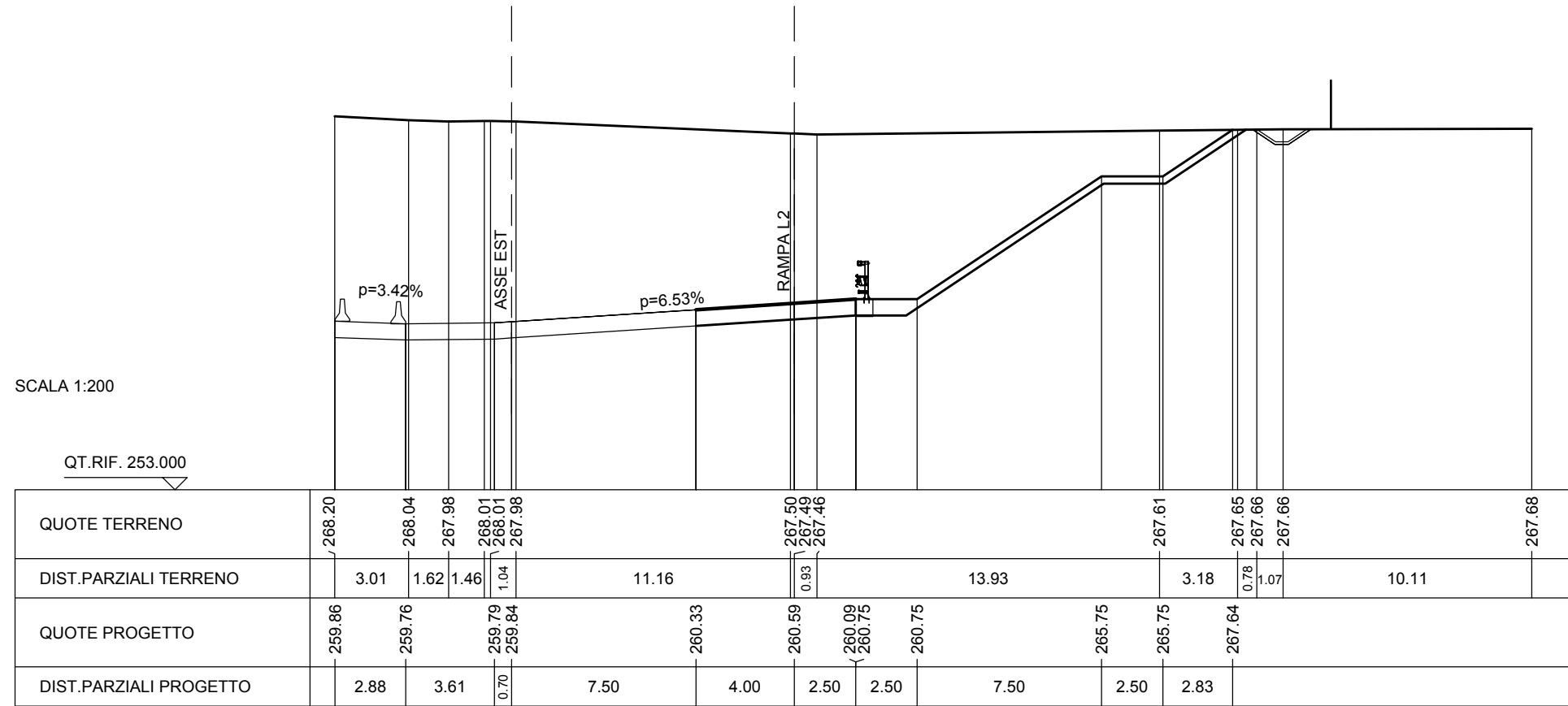
SEZIONE N. : 41
 QT. PROGETTO : 260.635
 DIST.PROG. : 1+048.285
 DIST.PREC. : 25.267
 DIST.SUCC. : 6.642



SCAVI E BONIFICHE	
STERRO	112.176 mq
FOSSO	0.891 mq
RILEVATI	
TERRENO VEGETALE	17.417 m
SOVRASTRUTTURA STRADALE	
CASSONETTO	6.501 m
MANUFATTI	
CANALETTA	0.250 mq

SEZIONE N. : 320a
 QT. PROGETTO : 259.839
 DIST.PROG. : 6+406.515

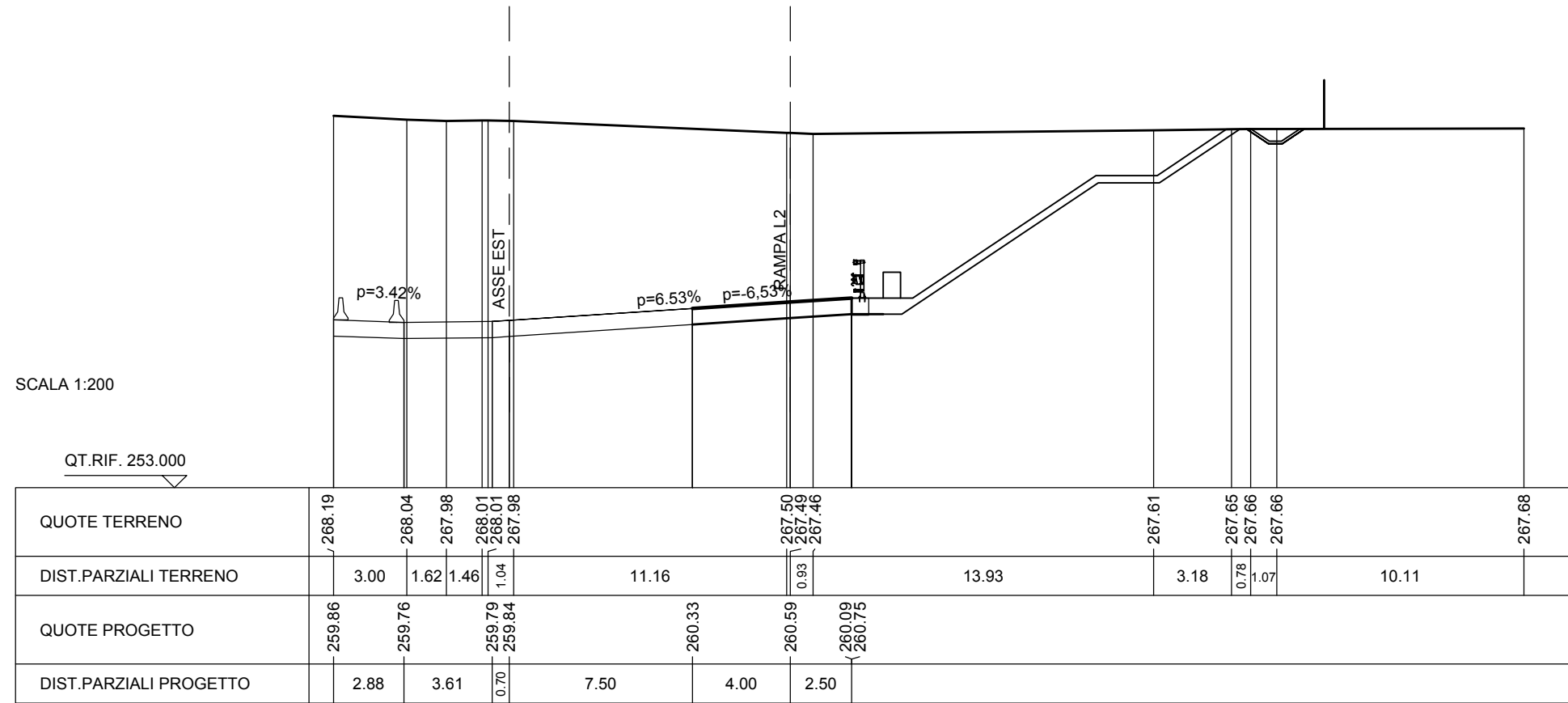
SEZIONE N. : 41a
 QT. PROGETTO : 260.589
 DIST.PROG. : 1+054.927
 DIST.PREC. : 6.642
 DIST.SUCC. : 0.000



SCAVI E BONIFICHE	
STERRO	59.347 mq
SOVRASTRUTTURA STRADALE	
CASSONETTO	6.501 m

SEZIONE N. : 320b
 QT. PROGETTO : 259.839
 DIST.PROG. : 6+406.516

SEZIONE N. : 41b
 QT. PROGETTO : 260.589
 DIST.PROG. : 1+054.927
 DIST.PREC. : 0.000
 DIST.SUCC. : 18.626



SCAVI E BONIFICHE	
STERRO	69.282 mq
RILEVATI	
TERRENO VEGETALE	1.300 m
SOVRASTRUTTURA STRADALE	
CASSONETTO	6.501 m

SEZIONE N. : 323
 QT. PROGETTO : 259.398
 DIST.PROG. : 6+458.760

SEZIONE N. : 44
 QT. PROGETTO : 260.149
 DIST.PROG. : 1+107.618
 DIST.PREC. : 8.799
 DIST.SUCC. : 16.469

