

MATRICE DI REVISIONE

REV	DATA	DESCRIZIONE MODIFICA

N.B.: LA TAVOLA SOSTITUISCE QUELLA RELATIVA AL CODICE E [] [] [] [] [] [] [] [] [] [] DEL PROGETTO ESECUTIVO



**COLLEGAMENTO AUTOSTRADALE
DALMINE - COMO - VARESE - VALICO DEL GAGGIOLO E OPERE AD ESSO CONNESSE**
CODICE C.U.P. F11B06000270007
TRATTE B1, B2, C, D, TRVA13+14, GREENWAY

AS BUILT

**TRATTA B1
PROGETTO STRADALE
SVINCOLO "INTERCONNESSIONE EX SS 35"
SEZIONI TRASVERSALI
SEZIONI TRASVERSALI - RAMPA L3**

IDENTIFICAZIONE ELABORATO							
FASE PROGETTUALE	WBS						
	LOTTO	ZONA	OPERA	TRATTO D'OPERA	AMBITO	TIPO ELABORATO	PROGRESSIVO
A	1	D02	GE001	0	SD	SZ	004
							REVISIONE
							E

IMPRESA			
RAGGRUPPAMENTO TEMPORANEO IMPRESE:			
Mandataria	Mandante	Mandante	Mandante cooptata
STRABAG A.G.	GLF Grandi Lavori Fincosit S.p.A.	Impresa costruzioni Giuseppe Maltauro S.p.A.	STRABAG S.p.A.

Scala: 1:250

DATA	DESCRIZIONE	REV
Febbraio 2016	Emissione	E

PROGETTISTA - PROGETTO ESECUTIVO DI DETTAGLIO			
RAGGRUPPAMENTO TEMPORANEO PROGETTISTI:			
Mandataria	Mandante	Mandante	Mandante
3TI PROGETTI ITALIA INGEGNERIA INTEGRATA S.p.A.	GP Ingegneria s.r.l. GESTIONE PROGETTI DI INGEGNERIA	cooperativa	Arch. Salvatore Vermiglio

CONCEDENTE

RESPONSABILE DI PROGETTO ED INCARICATO DELL'INTEGRAZIONE FRA LE VARIE PRESTAZIONI:
Ing. Alberto Cecchini

CONCESSIONARIO
Direttore Tecnico: Ing. Enrico Arini Referente Tecnico: Ing. Sabrina Lattuada

ELABORAZIONE PROGETTUALE
PROGETTISTA: 3TI PROGETTI ITALIA S.p.A.

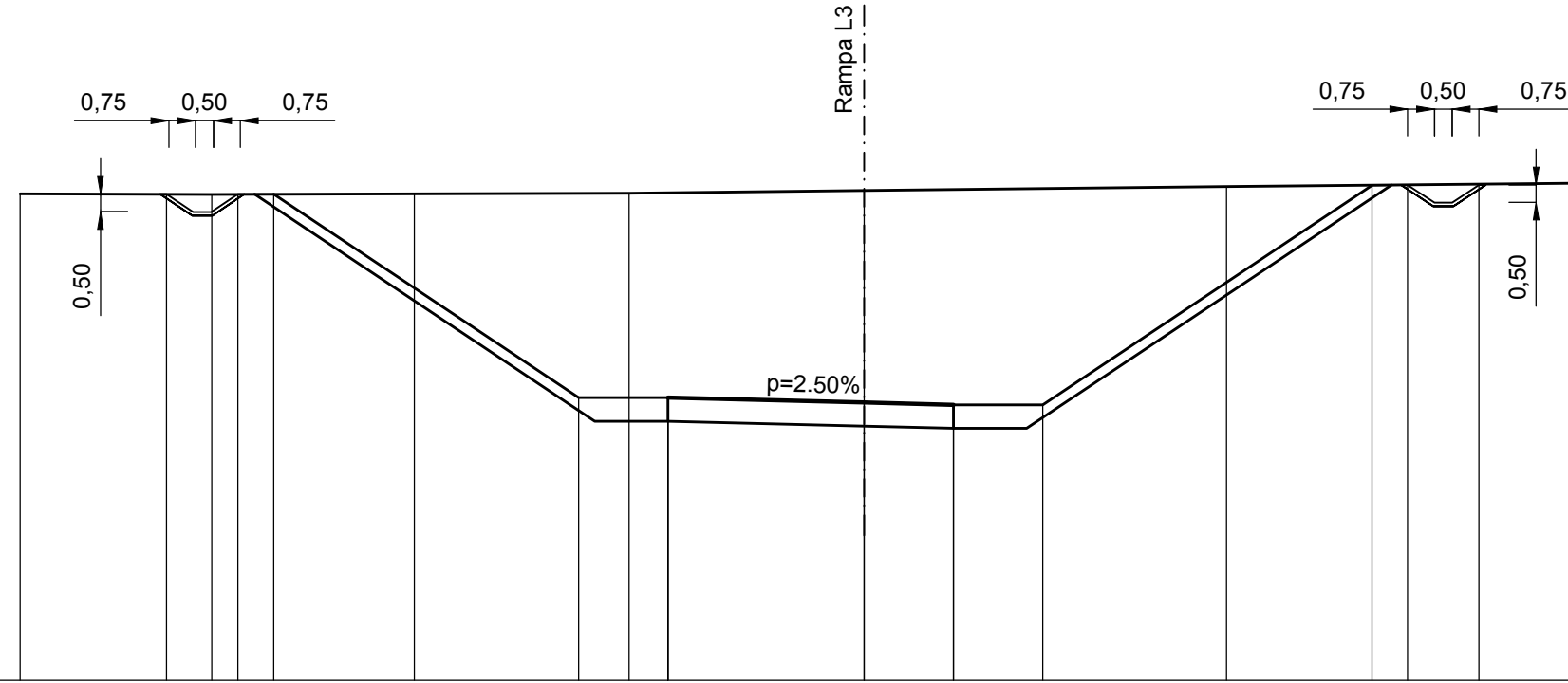
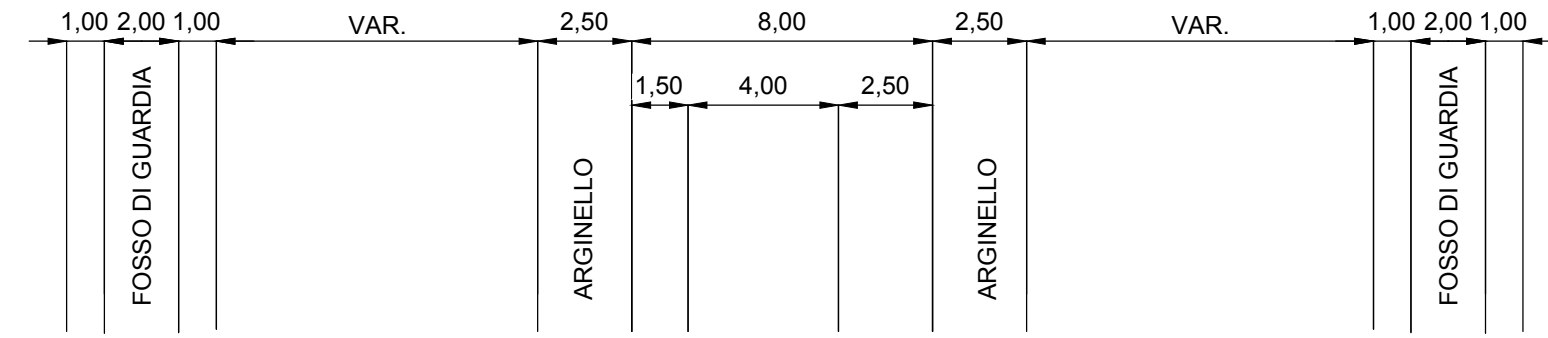
APPROVATO
Il Direttore dei Lavori: Ing. Francesco Domanico

3TI ITALIA S.p.A. DIRETTORE TECNICO Ing. Stefano Luca Possati Ordine degli Ingegneri Provincia di Roma n. 20809		
Redatto: Vespa	Verificato: Lopes	Approvato: Possati



NOTA: LE BARRIERE IN SEZIONE SONO UNA RAPPRESENTAZIONE PURAMENTE GRAFICA, PER L'ESATTA COLLOCAZIONE E TIPOLOGIA SI VEDANO GLI ELABORATI SPECIFICI.

SEZIONE TIPO RAMO L3



SCALA 1:250

QT.RIF. 256,000

QUOTE TERRENO	269,64	269,62	269,63	269,65	269,73	269,84	269,93	
DIST.PARZIALI TERRENO	5,37	5,67	6,01	6,59	10,15	9,85		
QUOTE PROGETTO		269,62		263,92	263,26 263,92	263,72 263,06 263,72	263,72	269,87
DIST.PARZIALI PROGETTO			8,55	2,50	5,50	2,50	2,50	9,23

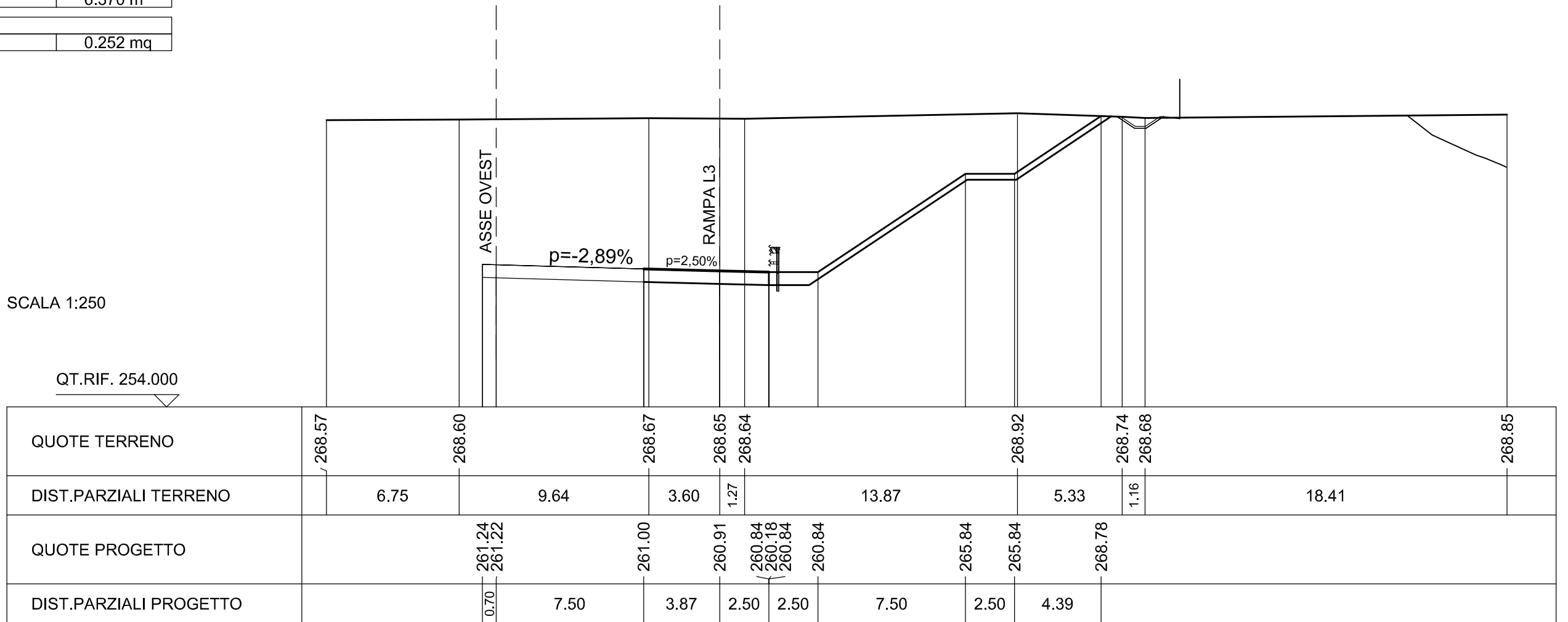
SCAVI E BONIFICHE	
STERRO	134.926 mq
FOSSO	0.789 mq
RILEVATI	
TERRENO VEGETALE	19.294 m
SOVRASTRUTTURA STRADALE	
CASSONETTO	6.370 m
MANUFATTI	
CANALETTA	0.252 mq

SEZIONE N. : 309a
 QT. PROGETTO : 261.221
 DIST.PROG. : 6+166.397

SEZIONE N. : 1
 QT. PROGETTO : 260.907
 DIST.PROG. : 0+000.000
 DIST.SUCC. : 13.794

SCALA 1:250

QT.RIF. 254.000



SCAVI E BONIFICHE	
STERRO	133.120 mq
FOSSO	0.864 mq

RILEVATI	
TERRENO VEGETALE	19.246 m

SOVRASTRUTTURA STRADALE	
CASSONETTO	6.402 m

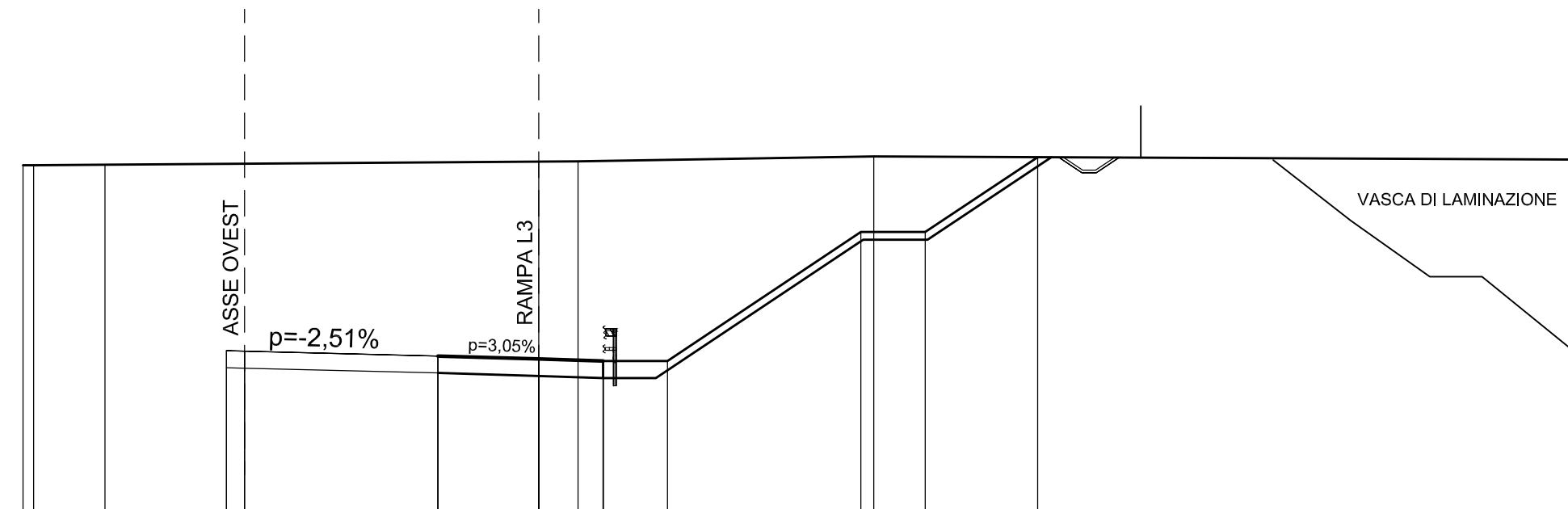
MANUFATTI	
CANALETTA	0.250 mq

SEZIONE N. : 308
 QT. PROGETTO : 261.310
 DIST.PROG. : 6+152.523

SEZIONE N. : 2
 QT. PROGETTO : 261.002
 DIST.PROG. : 0+013.794
 DIST.PREC. : 13.794
 DIST.SUCC. : 26.350

SCALA 1:250

QT.RIF. 255.000



QUOTE TERRENO	268.51 268.52	268.54			268.66 268.67			268.86			268.74
DIST.PARZIALI TERRENO		2.76	16.82		1.53	11.48			27.01		
QUOTE PROGETTO		261.33 261.31		261.12	261.00	260.93 260.27 260.93	260.93	265.93	265.93	268.83	
DIST.PARZIALI PROGETTO		0.70	7.50	3.90	2.50	2.50	7.50	2.50	4.35		

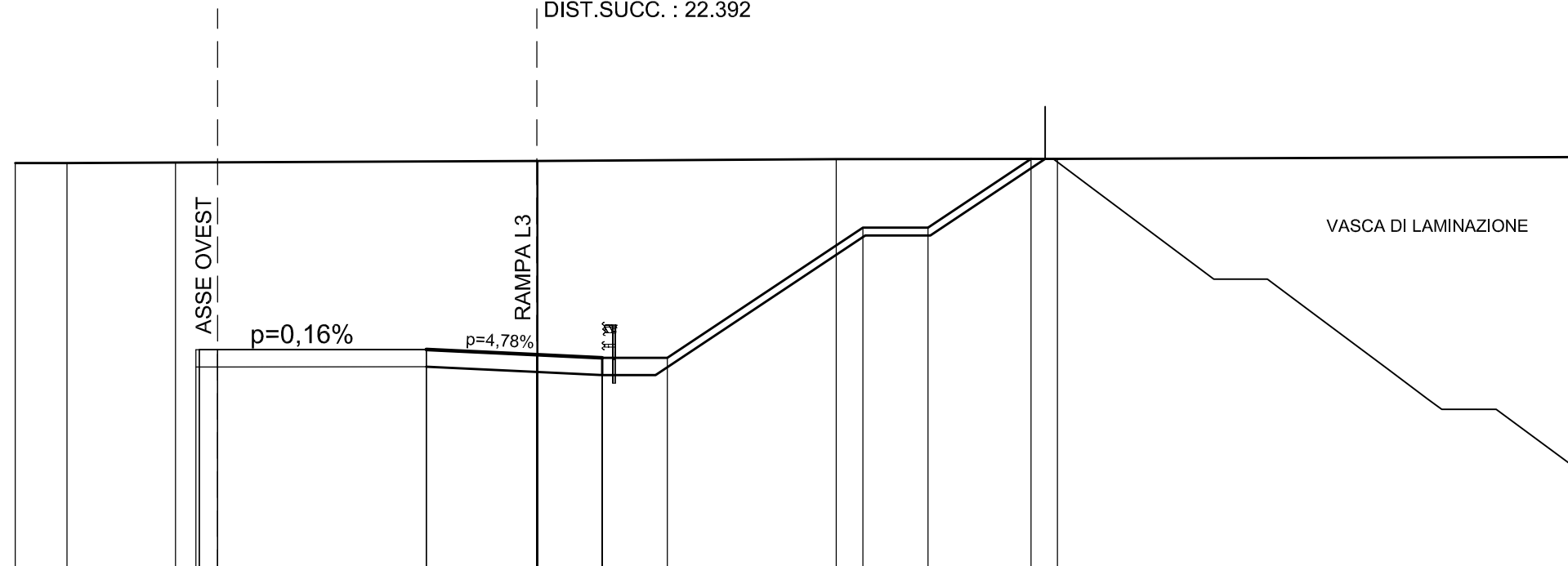
SCAVI E BONIFICHE	
STERRO	129.806 mq
RILEVATI	
TERRENO VEGETALE	18.760 m
SOVRASTRUTTURA STRADALE	
CASSONETTO	6.747 m

SEZIONE N. : 307
 QT. PROGETTO : 261.482
 DIST.PROG. : 6+125.775

SEZIONE N. : 3
 QT. PROGETTO : 261.289
 DIST.PROG. : 0+040.144
 DIST.PREC. : 26.350
 DIST.SUCC. : 22.392

SCALA 1:250

QT.RIF. 253.000



QUOTE TERRENO	268.64	268.65	268.66		268.72	268.72		268.79		268.81		268.87				
DIST.PARZIALI TERRENO	1.98	4.17		13.85			11.44		8.48		20.22					
QUOTE PROGETTO			261.48	261.48	261.48	261.48	261.49	261.49	261.29	261.17	260.51	261.17	261.17	266.17	266.17	268.80
DIST.PARZIALI PROGETTO			0.70	8.00	4.24	2.50	2.50	7.50	2.50	3.95						

SCAVI E BONIFICHE	
STERRO	130.132 mq
FOSSO	10.826 mq

RILEVATI	
RILEVATO	1.008 mq
TERRENO VEGETALE	14.011 m

SOVRASTRUTTURA STRADALE	
CASSONETTO	7.761 m

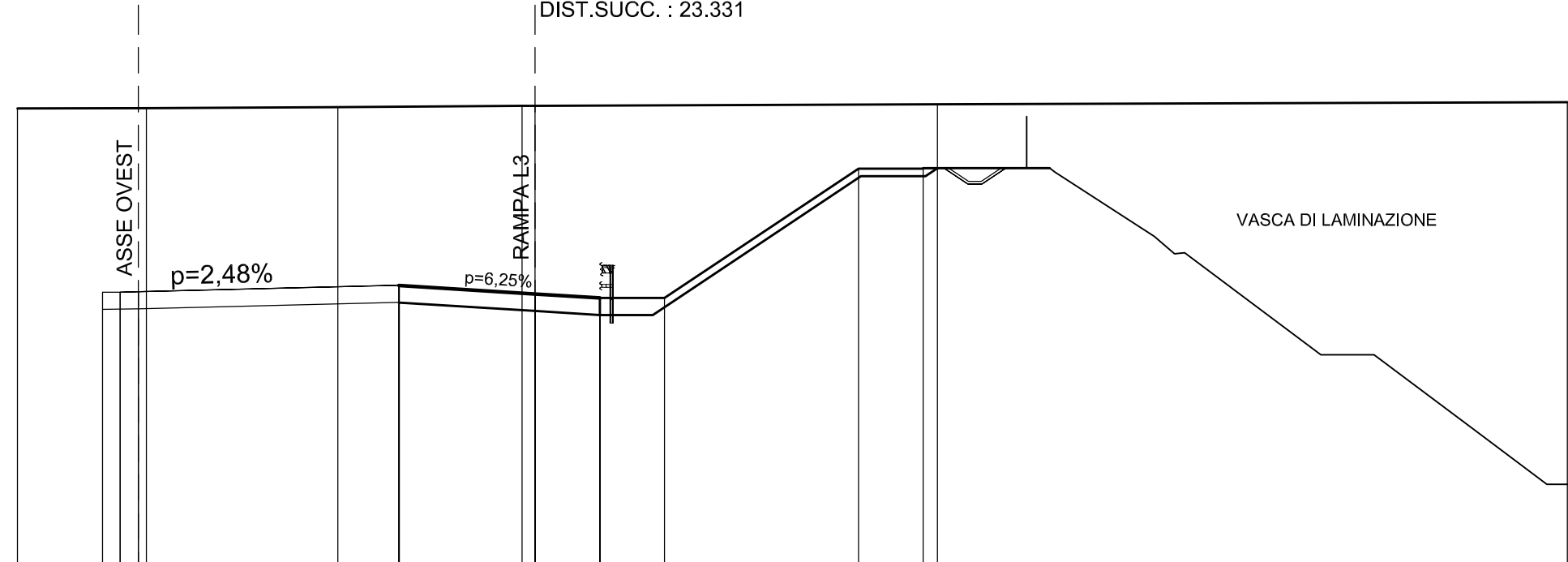
MANUFATTI	
CANALETTA	0.250 mq

SEZIONE N. : 306
 QT. PROGETTO : 261.631
 DIST.PROG. : 6+102.528

SEZIONE N. : 4
 QT. PROGETTO : 261.543
 DIST.PROG. : 0+062.536
 DIST.PREC. : 22.392
 DIST.SUCC. : 23.331

SCALA 1:250

QT.RIF. 251.000



QUOTE TERRENO	268.71	268.72	268.76	268.81	268.81	268.87	268.95
DIST.PARZIALI TERRENO	4.98	7.40	7.12	0.50	15.55	24.35	
QUOTE PROGETTO	261.61 261.61 261.63	261.87 261.88	261.54	261.39 260.73 261.39	261.39	266.39 266.39	
DIST.PARZIALI PROGETTO	0.68 0.70	10.07	5.24	2.50 2.50	7.50	2.50	

SCAVI E BONIFICHE	
STERRO	189.361 mq
FOSSO	19.040 mq

RILEVATI	
RILEVATO	0.970 mq
TERRENO VEGETALE	11.988 m

SOVRASTRUTTURA STRADALE	
CASSONETTO	8.000 m

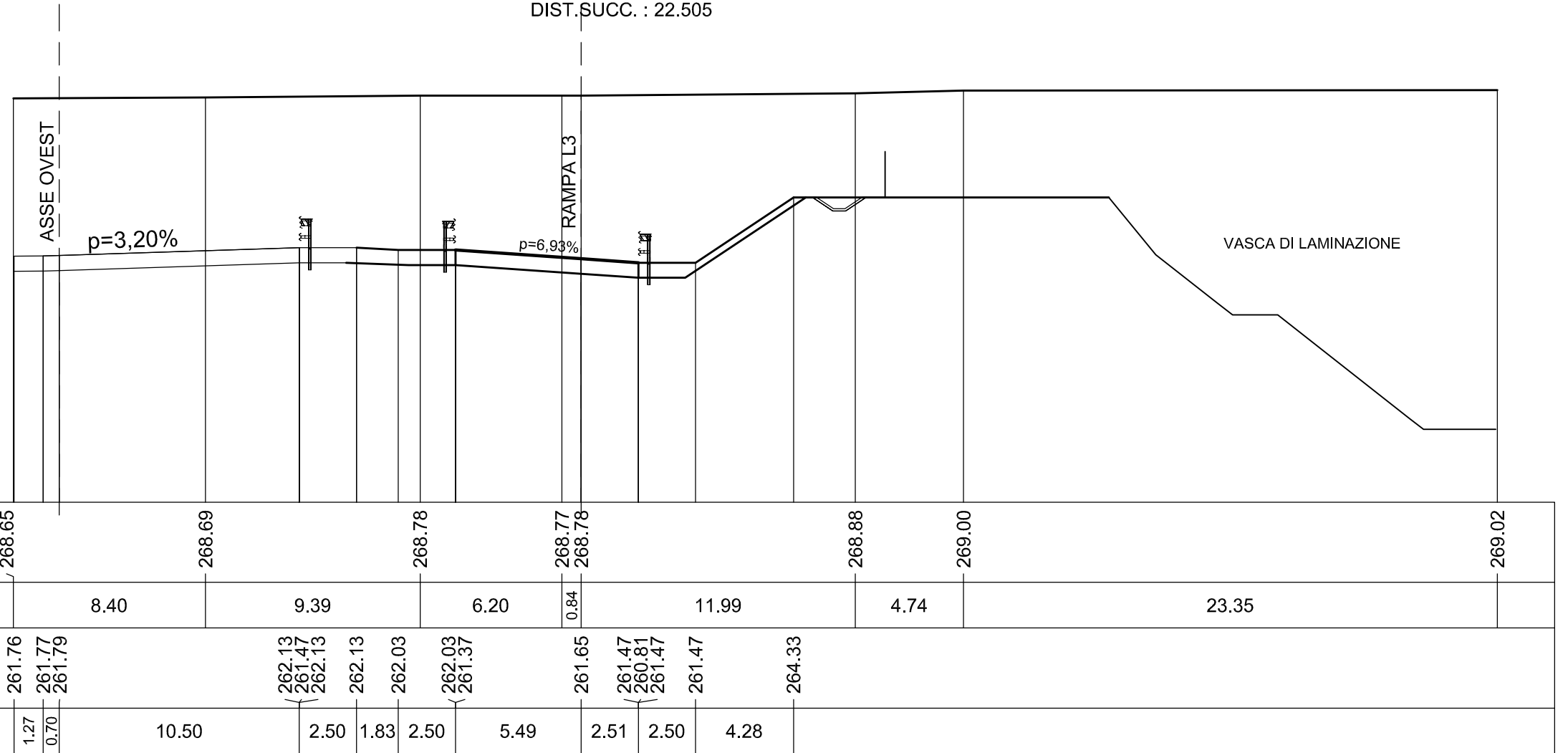
MANUFATTI	
CANALETTA	0.250 mq

SEZIONE N. : 305
 QT. PROGETTO : 261.792
 DIST.PROG. : 6+077.486

SEZIONE N. : 5
 QT. PROGETTO : 261.647
 DIST.PROG. : 0+085.867
 DIST.PREC. : 23.331
 DIST.SUCC. : 22.505

SCALA 1:250

QT.RIF. 251.000



SCAVI E BONIFICHE	
STERRO	324.228 mq
FOSSO	24.063 mq

RILEVATI	
RILEVATO	0.960 mq
TERRENO VEGETALE	19.525 m

SOVRASTRUTTURA STRADALE	
CASSONETTO	8.008 m

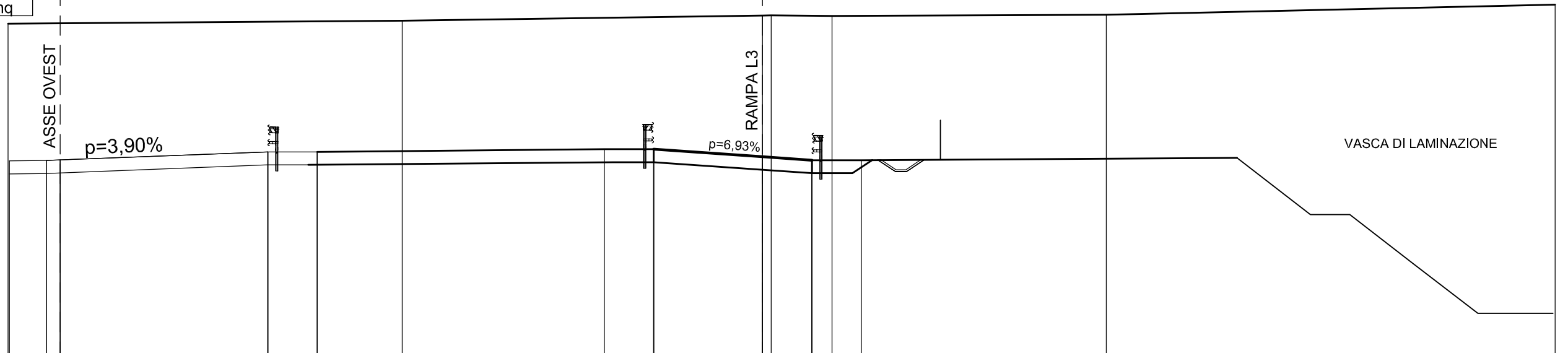
MANUFATTI	
CANALETTA	0.250 mq

SEZIONE N. : 304
 QT. PROGETTO : 261.953
 DIST.PROG. : 6+052.415

SEZIONE N. : 6
 QT. PROGETTO : 262.116
 DIST.PROG. : 0+108.372
 DIST.PREC. : 22.505
 DIST.SUCC. : 23.491

SCALA 1:250

QT.RIF. 252.000



QUOTE TERRENO	268.85			269.00			269.26	269.26	269.24		269.29		269.81				
DIST.PARZIALI TERRENO		19.94				18.23			3.08		13.88			22.71			
QUOTE PROGETTO	261.91	261.93	261.95		262.36	261.70	262.36	262.36		262.50	262.50	261.84	262.50	262.12	261.28	261.94	261.94
DIST.PARZIALI PROGETTO	1.87	0.70		10.50		2.50		14.52		2.50	5.50		2.51	2.50			

SCAVI E BONIFICHE	
STERRO	237.624 mq
FOSSO	30.191 mq

RILEVATI	
RILEVATO	1.022 mq
TERRENO VEGETALE	16.637 m

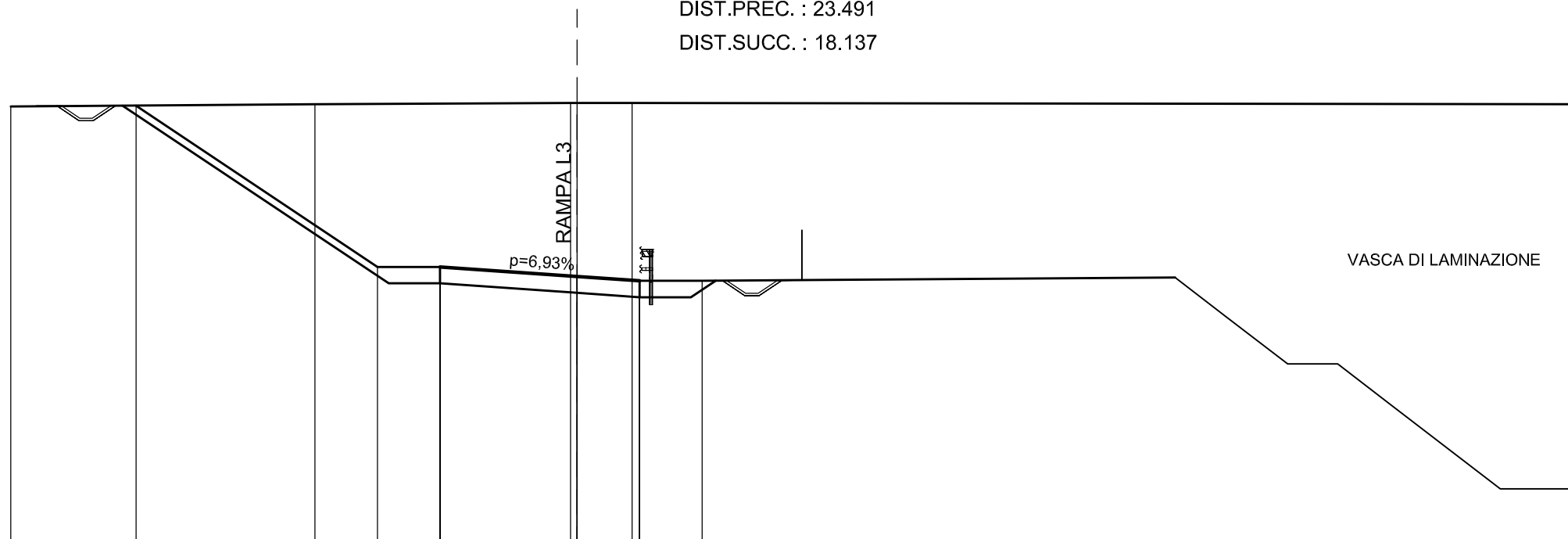
SOVRASTRUTTURA STRADALE	
CASSONETTO	8.006 m

MANUFATTI	
CANALETTA	0.500 mq

SEZIONE N. : 7
 QT. PROGETTO : 262.704
 DIST.PROG. : 0+131.863
 DIST.PREC. : 23.491
 DIST.SUCC. : 18.137

SCALA 1:250

QT.RIF. 252.000



QUOTE TERRENO	269.50		269.60		269.65	269.65	269.65		269.60		
DIST.PARZIALI TERRENO		12.19		10.25		2.20			38.03		
QUOTE PROGETTO		269.54		263.08	262.42	263.08	262.70	262.53	261.87	262.53	262.53
DIST.PARZIALI PROGETTO			9.68		2.50	5.50		2.51	2.50		

SCAVI E BONIFICHE	
STERRO	224.499 mq
FOSSO	28.892 mq

RILEVATI	
RILEVATO	1.009 mq
TERRENO VEGETALE	16.009 m

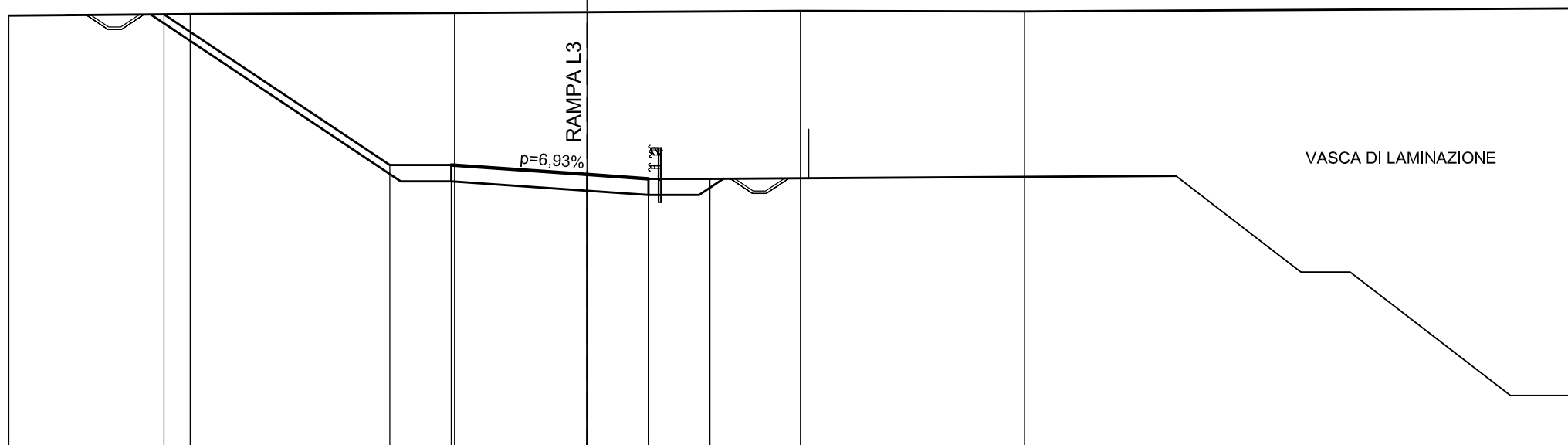
SOVRASTRUTTURA STRADALE	
CASSONETTO	8.001 m

MANUFATTI	
CANALETTA	0.500 mq

SEZIONE N. : 8
 QT. PROGETTO : 263.157
 DIST.PROG. : 0+150.000
 DIST.PREC. : 18.137
 DIST.SUCC. : 25.000

SCALA 1:250

QT.RIF. 252.000



QUOTE TERRENO	269.60	269.66	269.71	269.74	269.78	269.77	269.89
DIST.PARZIALI TERRENO	7.37	10.73	5.37	8.67	9.09	22.16	
QUOTE PROGETTO	269.65	263.54	262.88 263.54	263.16	262.98 262.32 262.98	262.98	
DIST.PARZIALI PROGETTO	9.16	2.50	5.50	2.50	2.50		

SCAVI E BONIFICHE	
STERRO	195.086 mq
FOSSO	26.476 mq

RILEVATI	
RILEVATO	0.988 mq
TERRENO VEGETALE	14.840 m

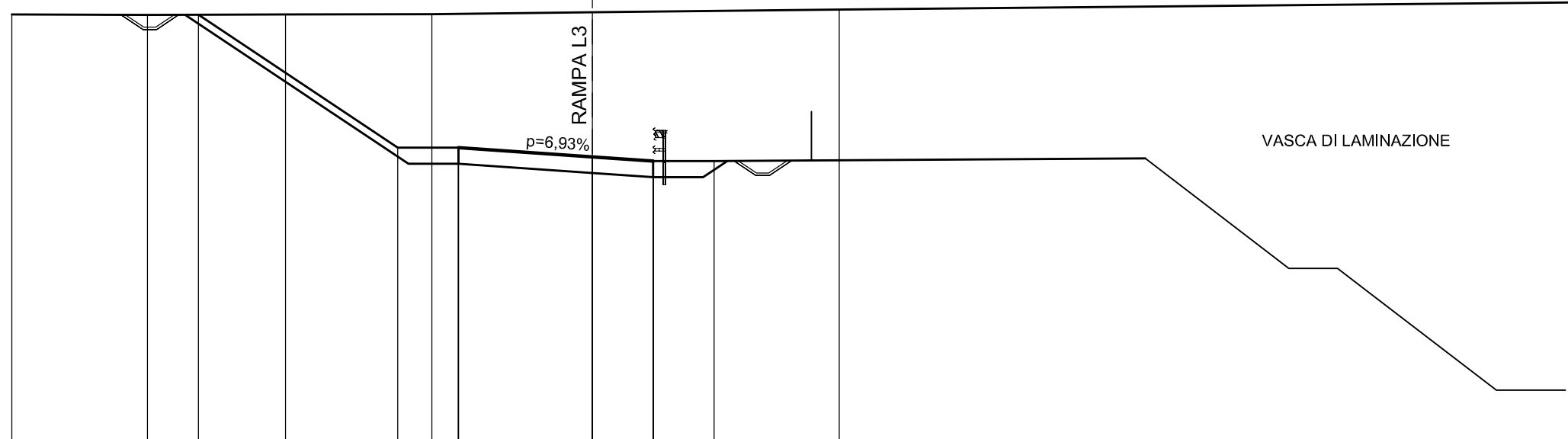
SOVRASTRUTTURA STRADALE	
CASSONETTO	8.004 m

MANUFATTI	
CANALETTA	0.500 mq

SEZIONE N. : 9
 QT. PROGETTO : 263.783
 DIST.PROG. : 0+175.000
 DIST.PREC. : 25.000
 DIST.SUCC. : 25.000

SCALA 1:250

QT.RIF. 252.000



QUOTE TERRENO	269.64	269.62	269.63	269.65	269.73	269.84	270.13	
DIST.PARZIALI TERRENO		5.57	5.67	6.01	6.59	10.15	30.01	
QUOTE PROGETTO		269.62		264.16	263.50 264.16	263.78	263.61 262.95 263.61	263.61
DIST.PARZIALI PROGETTO			8.19	2.50	5.50	2.50	2.50	

SCAVI E BONIFICHE	
STERRO	169.448 mq
FOSSO	24.529 mq

RILEVATI	
RILEVATO	0.957 mq
TERRENO VEGETALE	14.450 m

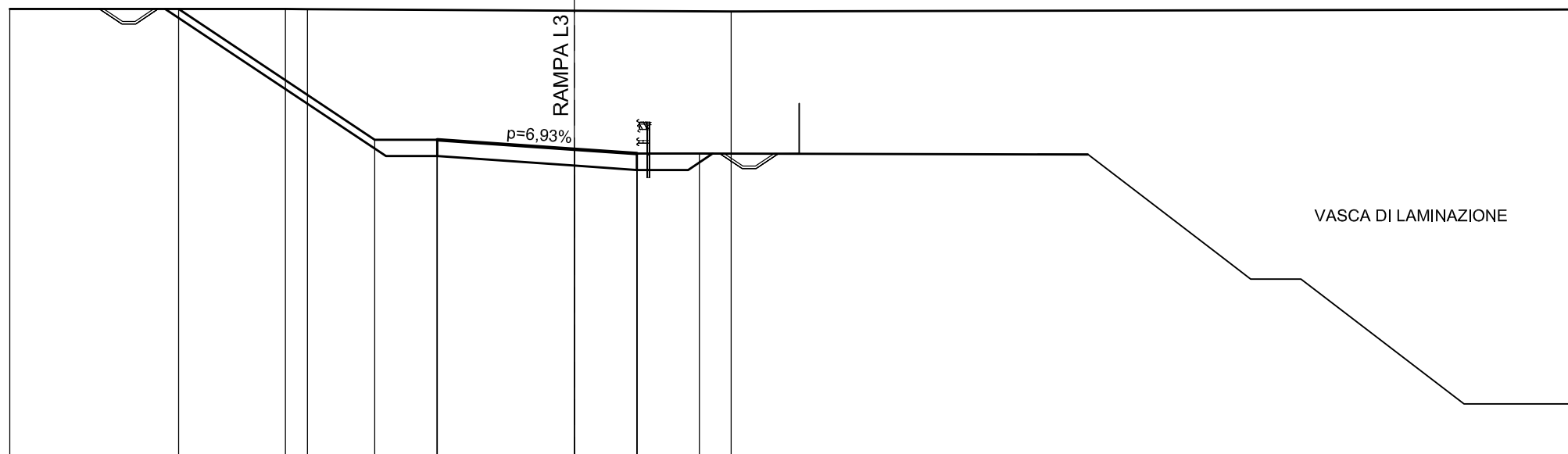
SOVRASTRUTTURA STRADALE	
CASSONETTO	8.006 m

MANUFATTI	
CANALETTA	0.500 mq

SEZIONE N. : 10
 QT. PROGETTO : 264.408
 DIST.PROG. : 0+200.000
 DIST.PREC. : 25.000
 DIST.SUCC. : 14.595

SCALA 1:250

QT.RIF. 252.000



QUOTE TERRENO	270.03		270.03	270.02		269.96		269.93		270.01
DIST.PARZIALI TERRENO		11.05		0.89		10.70		6.29		34.10
QUOTE PROGETTO		270.03		264.79		264.13		264.41		264.23
DIST.PARZIALI PROGETTO			7.86		2.50		5.50		2.51	2.50

SCAVI E BONIFICHE	
STERRO	145.563 mq
FOSSO	23.590 mq

RILEVATI	
RILEVATO	0.818 mq
TERRENO VEGETALE	14.514 m

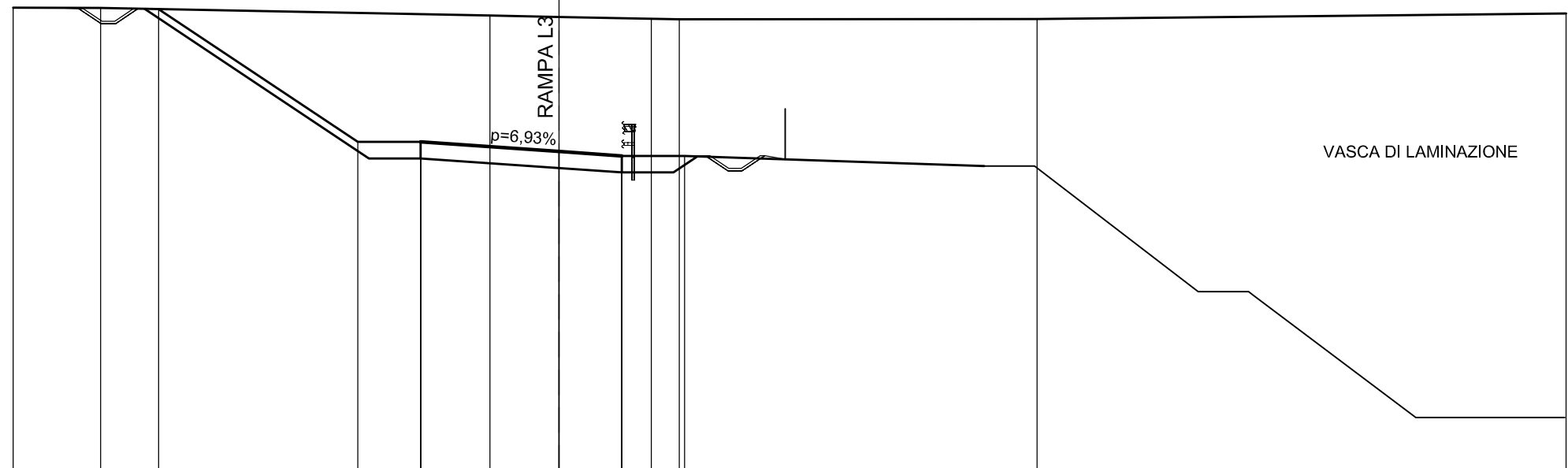
SOVRASTRUTTURA STRADALE	
CASSONETTO	8.000 m

MANUFATTI	
CANALETTA	0.500 mq

SEZIONE N. : 11
 QT. PROGETTO : 264.773
 DIST.PROG. : 0+214.595
 DIST.PREC. : 14.595
 DIST.SUCC. : 21.066

SCALA 1:250

QT.RIF. 252.000



QUOTE TERRENO	270.49	270.48			270.18	270.12	270.05	270.03		270.04		270.26
DIST.PARZIALI TERRENO		3.47		15.48		2.74	3.67	1.12		14.22		21.03
QUOTE PROGETTO		270.43		265.15	264.49 265.15	264.77	264.60 263.94 264.60	264.60				
DIST.PARZIALI PROGETTO				7.92	2.50	5.50	2.50	2.50				

SCAVI E BONIFICHE	
STERRO	117.443 mq
FOSSO	22.739 mq

RILEVATI	
RILEVATO	1.101 mq
TERRENO VEGETALE	14.400 m

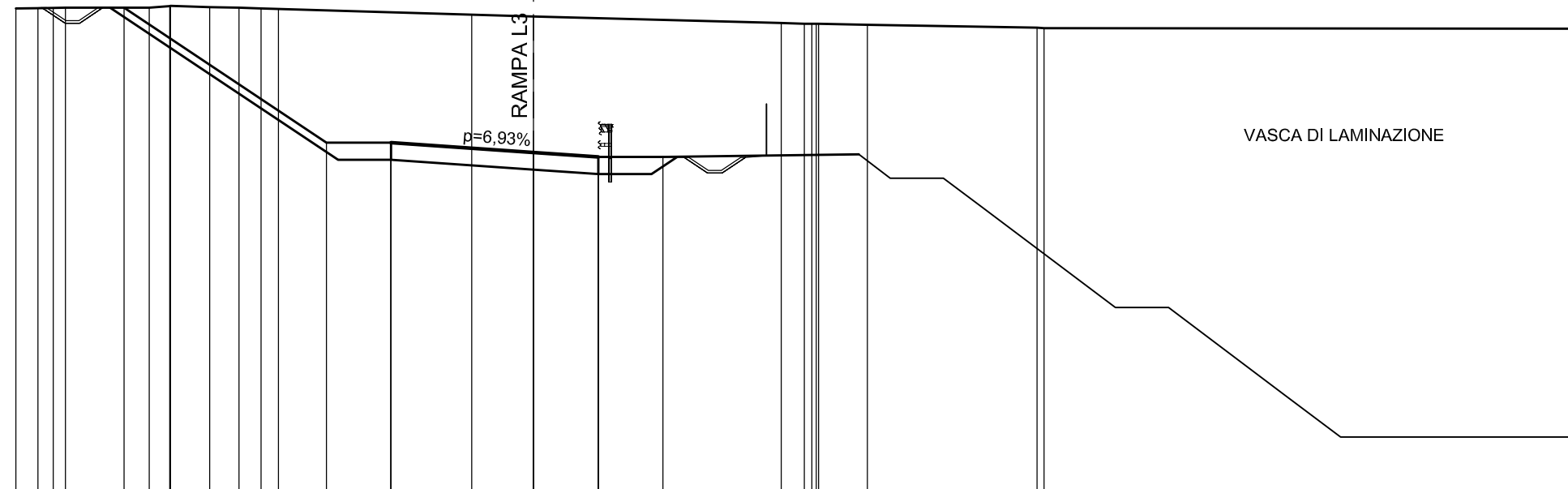
SOVRASTRUTTURA STRADALE	
CASSONETTO	8.006 m

MANUFATTI	
CANALETTA	0.502 mq

SEZIONE N. : 12
 QT. PROGETTO : 265.187
 DIST.PROG. : 0+235.661
 DIST.PREC. : 21.066
 DIST.SUCC. : 20.714

SCALA 1:250

QT.RIF. 252.000



QUOTE TERRENO	270.75	270.76	270.78	270.79	270.85	270.85	270.81	270.78	270.75	270.74	270.51	270.44	270.19	270.16	270.16	270.12	270.01	269.99	269.97
DIST.PARZIALI TERRENO	0.85	0.60	3.25	0.79	1.52	1.13	0.86	0.66	7.47		2.39		9.57	0.89	1.88	6.56		20.39	
QUOTE PROGETTO			270.78						265.57	264.91	265.57	265.19	265.01	264.35	265.01	265.01			
DIST.PARZIALI PROGETTO				7.82					2.50	5.50		2.51	2.50						

SCAVI E BONIFICHE	
STERRO	119.932 mq
FOSSO	22.001 mq

RILEVATI	
RILEVATO	0.993 mq
TERRENO VEGETALE	14.349 m

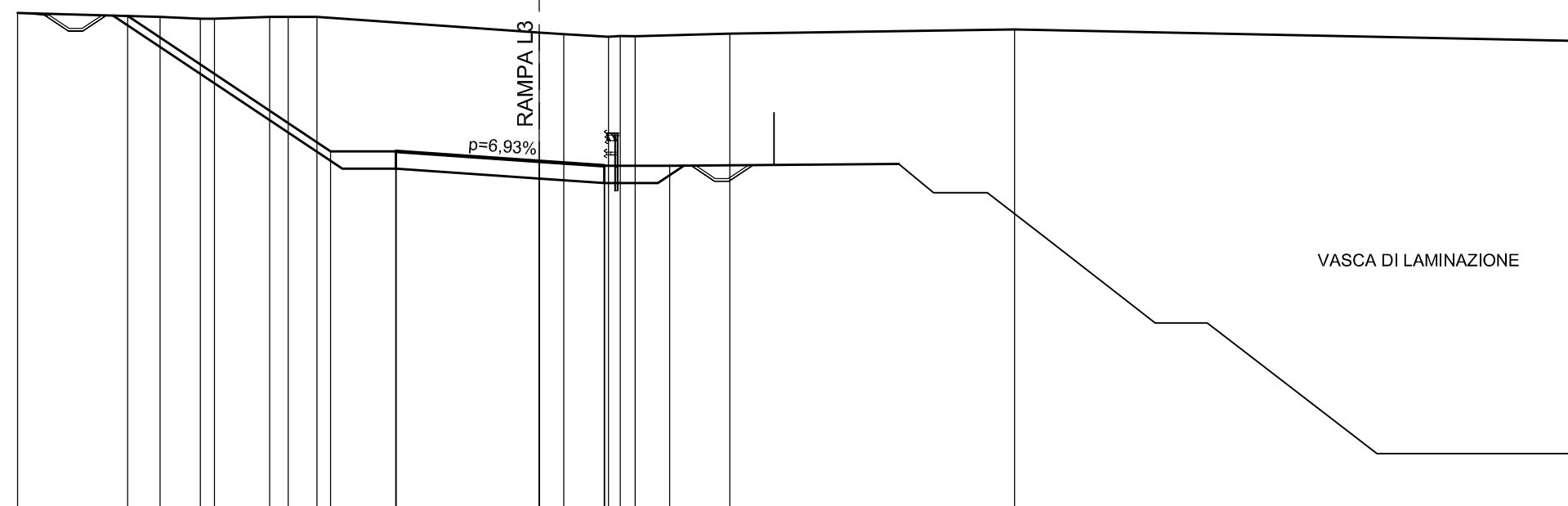
SOVRASTRUTTURA STRADALE	
CASSONETTO	8.000 m

MANUFATTI	
CANALETTA	0.504 mq

SEZIONE N. : 13
 QT. PROGETTO : 265.399
 DIST.PROG. : 0+256.374
 DIST.PREC. : 20.714
 DIST.SUCC. : 23.332

SCALA 1:250

QT.RIF. 252.000



QUOTE TERRENO	271.08	270.93	270.86	270.86	270.93	270.93	270.33	270.27	270.17	270.19	270.29	270.45	270.01
DIST.PARZIALI TERRENO	5.46	1.55	0.54	2.12	0.71	1.10	8.53	0.94	1.71	0.56	3.63	10.92	21.64
QUOTE PROGETTO	270.97	265.78	265.12	265.78	265.40	265.23	264.57	265.23	265.23	265.23			
DIST.PARZIALI PROGETTO		7.78	2.50	5.50	2.50	2.50							

SCAVI E BONIFICHE	
STERRO	117.442 mq
FOSSO	21.626 mq

RILEVATI	
RILEVATO	0.960 mq
TERRENO VEGETALE	13.978 m

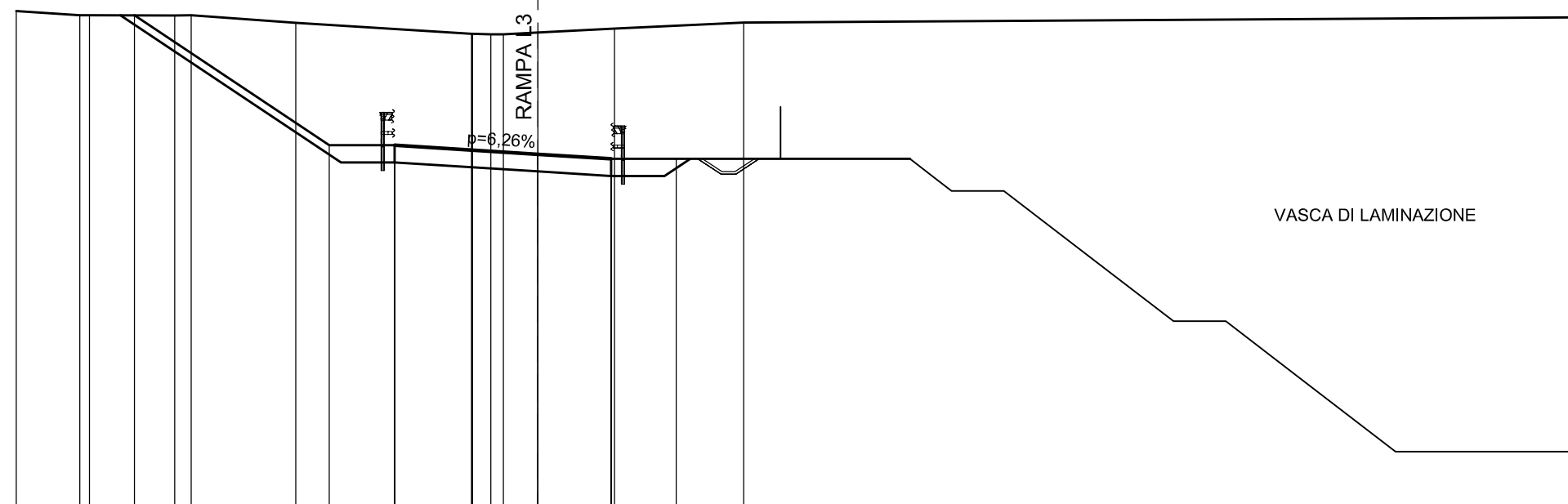
SOVRASTRUTTURA STRADALE	
CASSONETTO	8.303 m

MANUFATTI	
CANALETTA	0.250 mq

SEZIONE N. : 14
 QT. PROGETTO : 265.601
 DIST.PROG. : 0+279.706
 DIST.PREC. : 23.332
 DIST.SUCC. : 23.360

SCALA 1:250

QT.RIF. 252.000



QUOTE TERRENO	271.09	270.93	270.93	270.93	270.64		270.22	270.20	270.20	270.27	270.42	270.66		270.85
DIST.PARZIALI TERRENO	2.43	3.27	0.64	4.01	6.73		0.70	0.48	1.32	2.93	4.95		32.21	
QUOTE PROGETTO		270.93			265.95		265.29	265.95		265.60	265.43	264.77	265.43	265.43
DIST.PARZIALI PROGETTO			7.47		2.50		5.50		2.80	2.50				

SCAVI E BONIFICHE	
STERRO	119.779 mq
FOSSO	21.115 mq

RILEVATI	
RILEVATO	0.833 mq
TERRENO VEGETALE	13.659 m

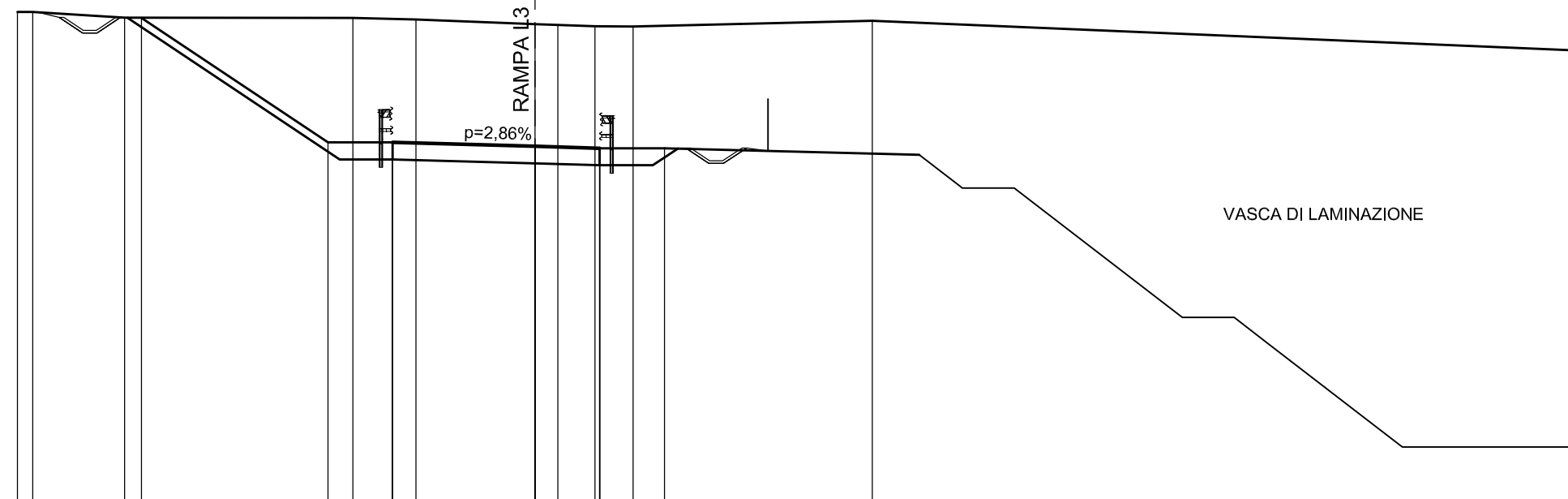
SOVRASTRUTTURA STRADALE	
CASSONETTO	8.001 m

MANUFATTI	
CANALETTA	0.500 mq

SEZIONE N. : 15
 QT. PROGETTO : 265.804
 DIST.PROG. : 0+303.066
 DIST.PREC. : 23.360
 DIST.SUCC. : 20.757

SCALA 1:250

QT.RIF. 252.000



QUOTE TERRENO	270.99	270.99	270.77	270.76	270.71	270.52	270.49	270.44	270.44	270.65	269.51
DIST.PARZIALI TERRENO	0.59	3.54	8.83	2.43	4.60	0.88	1.44	1.47	9.25	26.93	
QUOTE PROGETTO		270.77	265.96	265.30	265.96	265.80	265.73	265.07	265.73	265.73	
DIST.PARZIALI PROGETTO		7.20	2.50	5.50	2.50	2.50					

