

MATRICE DI REVISIONE

REV	DATA	DESCRIZIONE MODIFICA

N.B.: LA TAVOLA SOSTITUISCE QUELLA RELATIVA AL CODICE

E									
---	--	--	--	--	--	--	--	--	--

 DEL PROGETTO ESECUTIVO



**COLLEGAMENTO AUTOSTRADALE
DALMINE - COMO - VARESE - VALICO DEL GAGGIOLO E OPERE AD ESSO CONNESSE**
CODICE C.U.P. F11B06000270007
TRATTE B1, B2, C, D, TRVA13+14, GREENWAY

AS BUILT

**TRATTA B1
PROGETTO STRADALE
SVINCOLO "INTERCONNESSIONE EX SS 35"
SEZIONI TRASVERSALI
SEZIONI TRASVERSALI - RAMPA L4A**

IDENTIFICAZIONE ELABORATO								
CODICE PROGETTO: F00107B								
FASE PROGETTUALE	WBS			TRATTO D'OPERA	AMBITO	TIPO ELABORATO	PROGRESSIVO	REVISIONE
	LOTTO	ZONA	OPERA					
A	1	D02	GE001	0	SD	SZ	005	E

IMPRESA			
RAGGRUPPAMENTO TEMPORANEO IMPRESE:			
Mandataria	Mandante	Mandante	Mandante cooptata
STRABAG A.G.	GLF Grandi Lavori Fincosit S.p.A.	Impresa costruzioni Giuseppe Maltauro S.p.A.	STRABAG S.p.A.


Scala: 1:250

DATA	DESCRIZIONE	REV
Febbraio 2016	Emissione	E

PROGETTISTA - PROGETTO ESECUTIVO DI DETTAGLIO			
RAGGRUPPAMENTO TEMPORANEO PROGETTISTI:			
Mandataria	Mandante	Mandante	Mandante
3TI PROGETTI ITALIA INGEGNERIA INTEGRATA S.p.A.	GP Ingegneria s.r.l. GESTIONE PROGETTI DI INGEGNERIA	COOPROGETTI COOPROGETTI	Arch. Salvatore Vermiglio

CONCEDENTE

RESPONSABILE DI PROGETTO ED INCARICATO DELL'INTEGRAZIONE FRA LE VARIE PRESTAZIONI:
Ing. Alberto Cecchini



CONCESSIONARIO
Direttore Tecnico: Ing. Enrico Arini Referente Tecnico: Ing. Sabrina Lattuada

ELABORAZIONE PROGETTUALE
PROGETTISTA:
3TI PROGETTI ITALIA S.p.A.

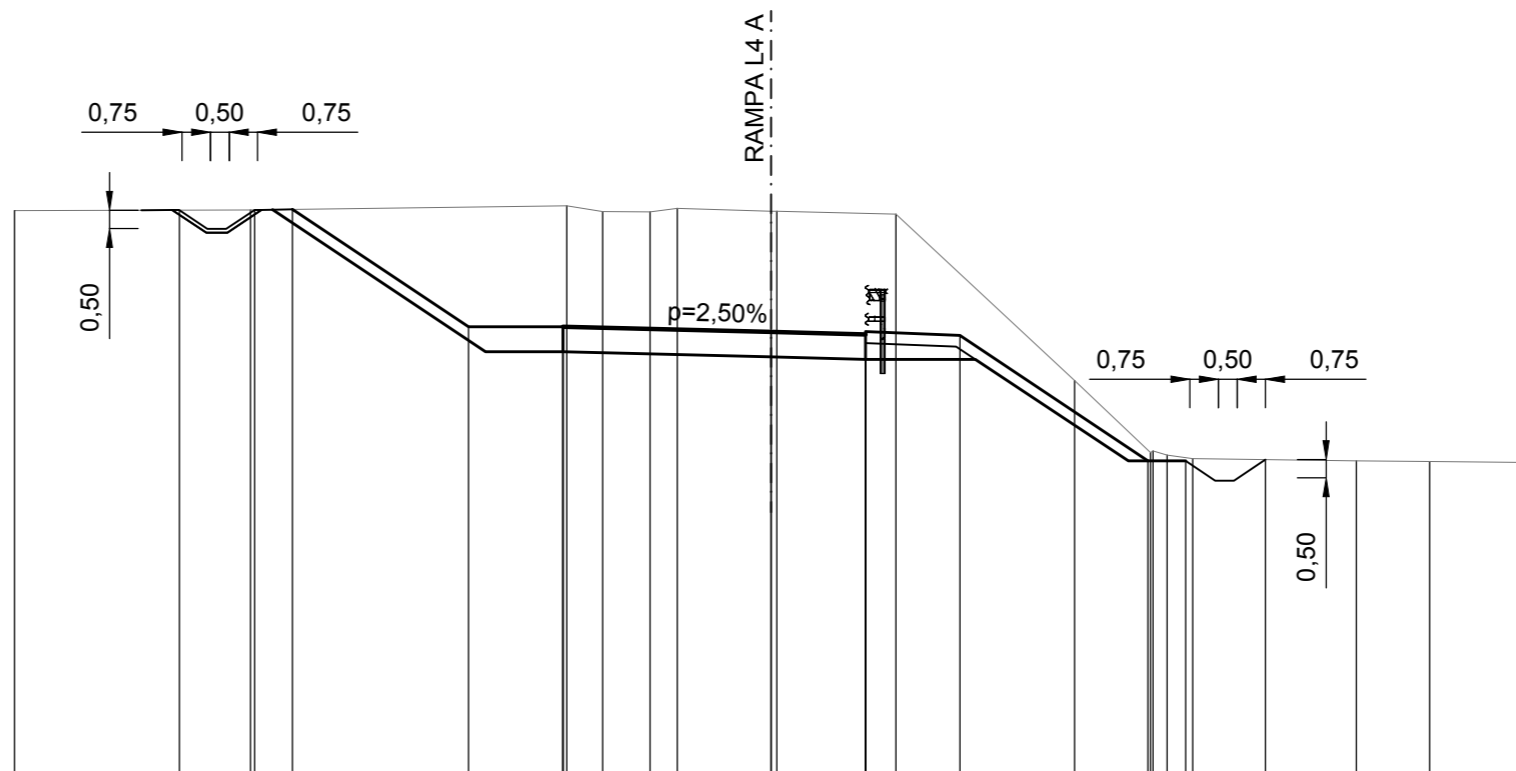
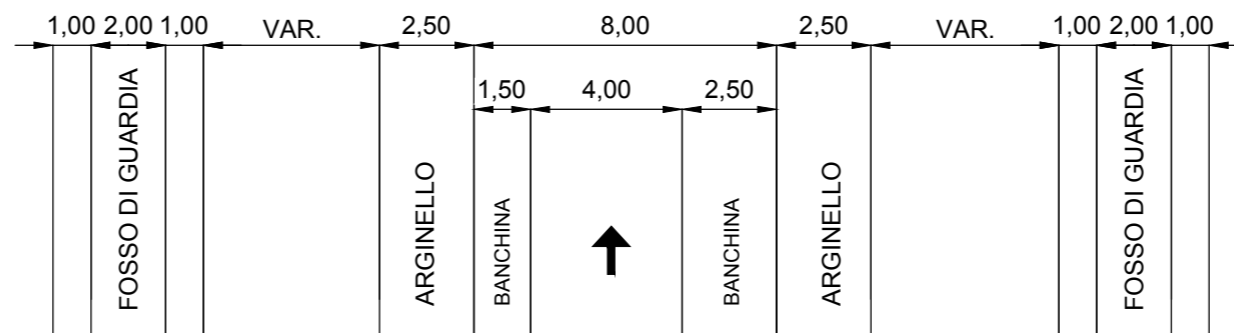
APPROVATO
Il Direttore dei Lavori: Ing. Francesco Domanico

3TI ITALIA S.p.A. DIRETTORE TECNICO
Ing. Stefano Luca Possati
Ordine degli Ingegneri Provincia di Roma n. 20809

Redatto: Vespa Verificato: Lopes Approvato: Possati

NOTA: LE BARRIERE IN SEZIONE SONO UNA RAPPRESENTAZIONE PURAMENTE GRAFICA, PER L'ESATTA COLLOCAZIONE E TIPOLOGIA SI VEDANO GLI ELABORATI SPECIFICI.

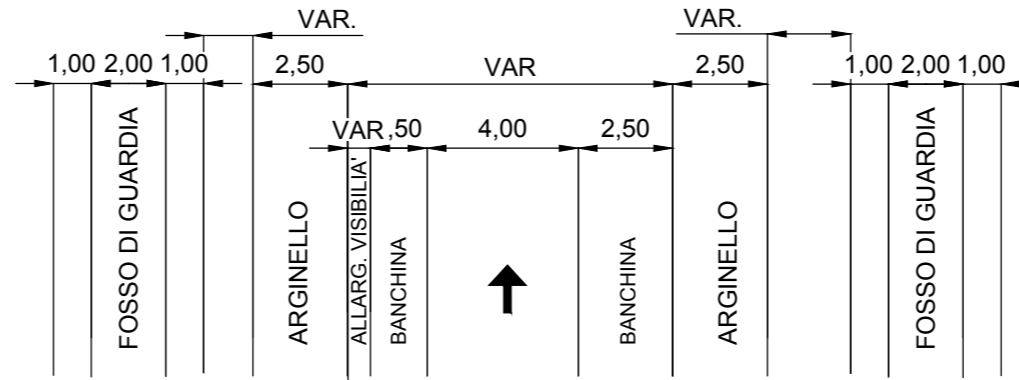
SEZIONE TIPO RAMO L4a



SCALA 1:250

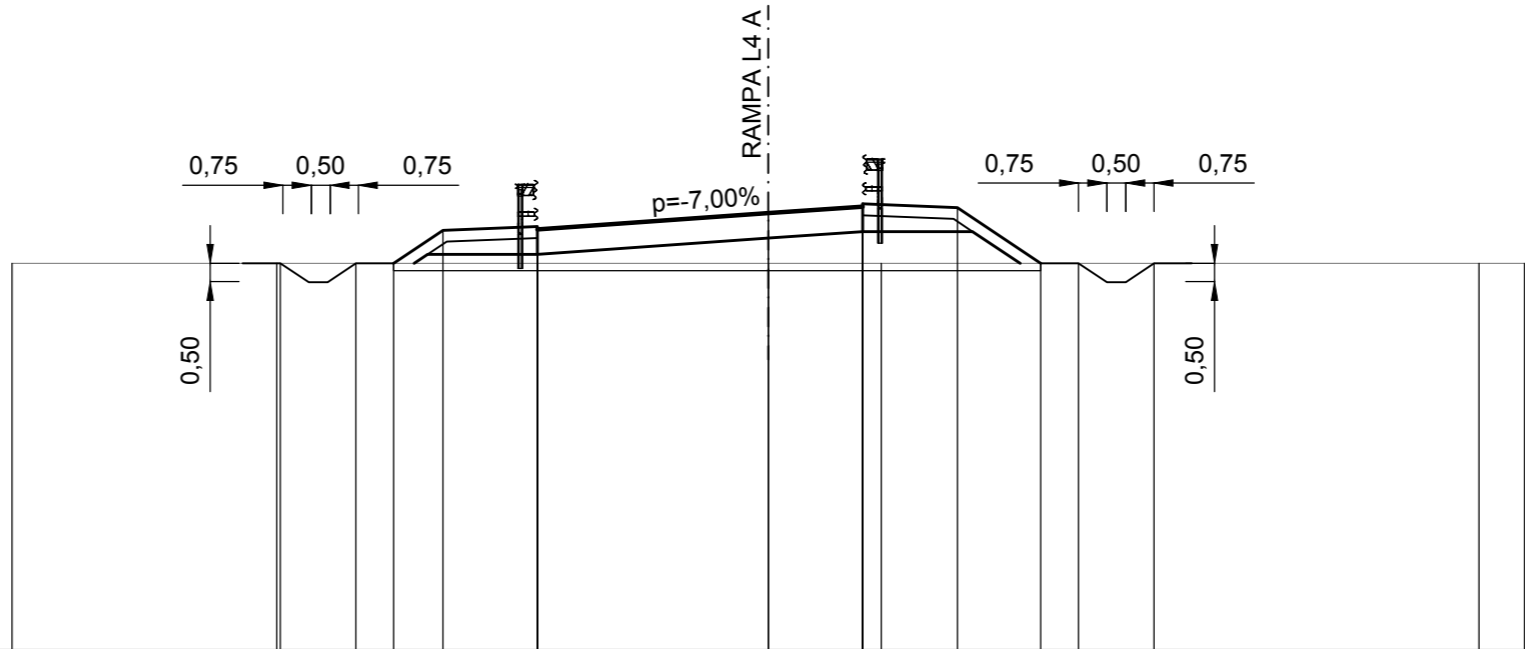
QUOTE TERRENO	269,03	269,05		269,16	269,01	269,00	269,09	269,02	269,02	268,94	264,54	262,63	262,47	262,42	262,40	262,37		
DIST.PARZIALI TERRENO		6,23		8,37	0,95	1,25	0,72	2,48	3,15	4,73	2,00	0,67	4,33	1,94	2,58			
QUOTE PROGETTO		269,06	269,06	269,06	265,96	265,30	265,96	265,82	265,76	265,10	265,76	265,76	265,83	265,76	265,73	262,42	262,42	262,42
DIST.PARZIALI PROGETTO		2,00	1,00	4,65	2,50	5,50	2,50	2,50	4,97	1,00	2,00							

SEZIONE TIPO RAMO L4a



SCALA 1:250

QT.RIF. 258,000

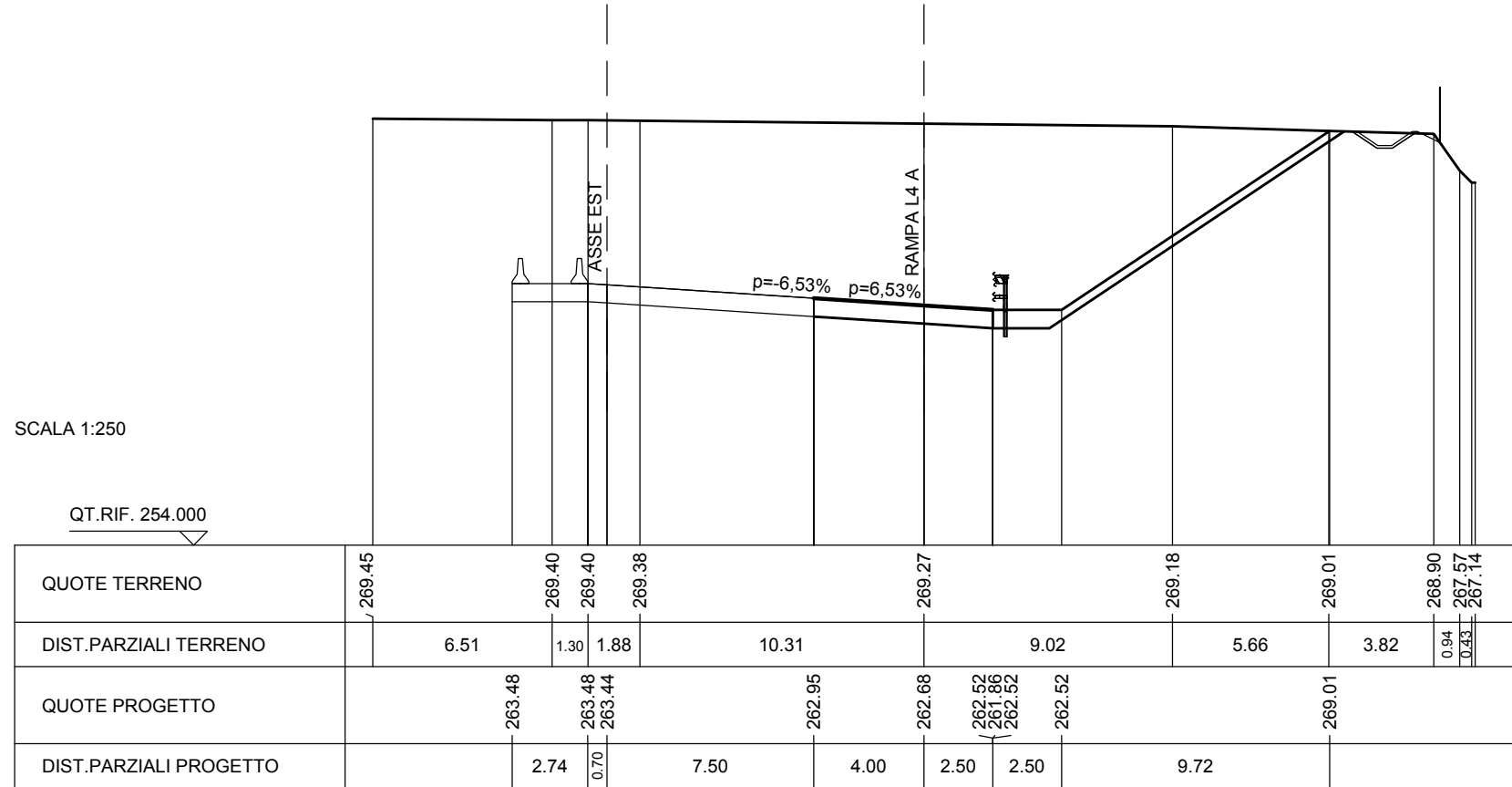


QUOTE TERRENO	268,22	268,22		268,22							268,22	268,22								
DIST.PARZIALI TERRENO		7,00	13,00							2,98	15,81	1,20								
QUOTE PROGETTO		268,22	268,22	268,22	269,09	268,46	269,12	269,19	269,12	269,54	269,72	269,06	269,79	269,72	269,79	269,72	269,69	268,22	268,22	268,22
DIST.PARZIALI PROGETTO		2,00	1,00	1,30	2,50	6,10			2,50	2,50	2,20	1,00	2,00							

SCAVI E BONIFICHE	
STERRO	101.615 mq
FOSSO	0.870 mq
RILEVATI	
TERRENO VEGETALE	14.189 m
SOVRASTRUTTURA STRADALE	
CASSONETTO	6.500 m
MANUFATTI	
CANALETTA	0.250 mq

SEZIONE N. : 290a
 QT. PROGETTO : 263.436
 DIST.PROG. : 5+723.057

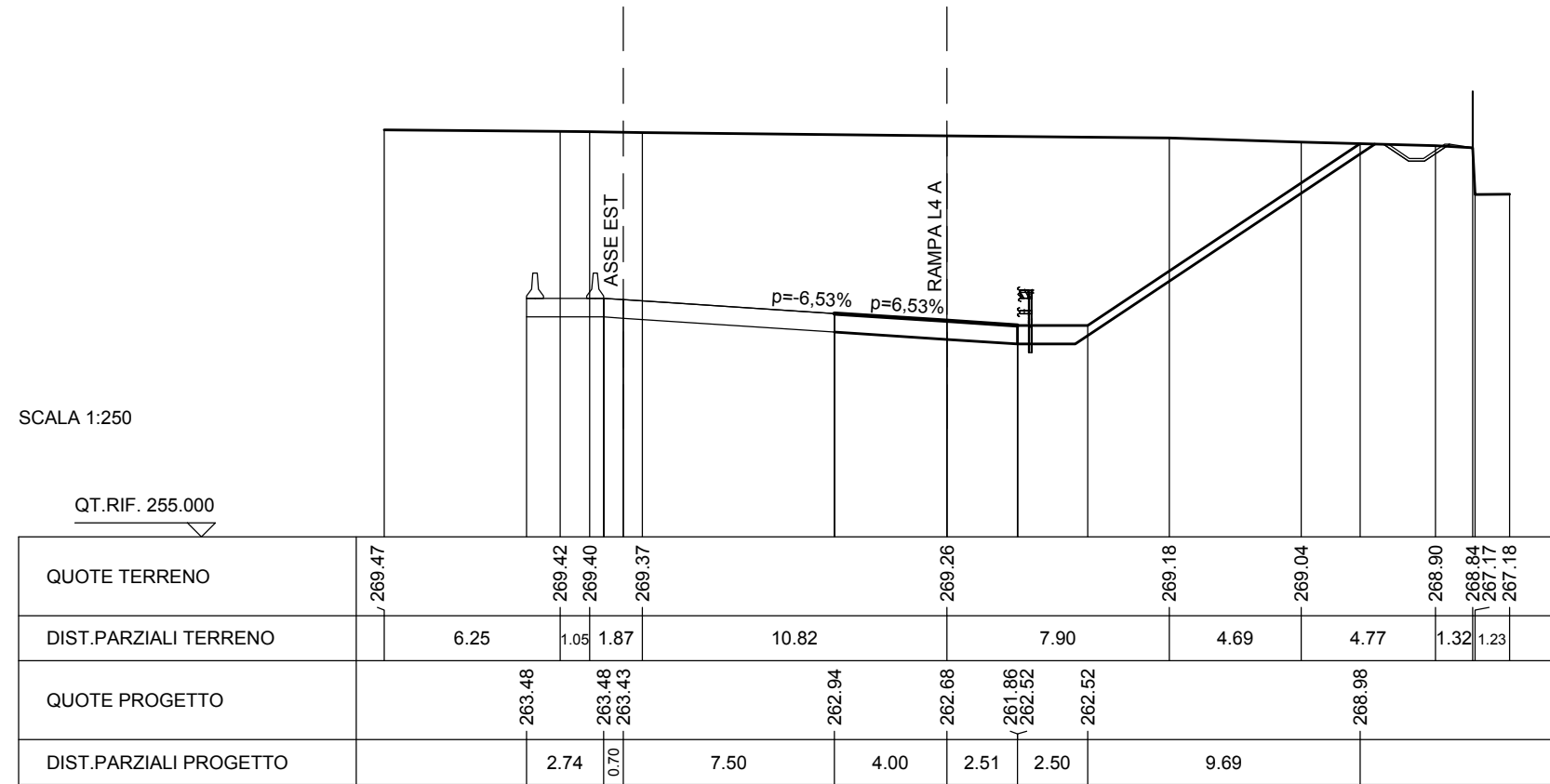
SEZIONE N. : INIZIO
 QT. PROGETTO : 262.685
 DIST.PROG. : 0+000.000
 DIST.SUCC. : 1.921



SCAVI E BONIFICHE	
STERRO	101.346 mq
FOSSO	0.800 mq
RILEVATI	
TERRENO VEGETALE	14.142 m
SOVRASTRUTTURA STRADALE	
CASSONETTO	6.507 m
MANUFATTI	
CANALETTA	0.250 mq

SEZIONE N. : 290b
 QT. PROGETTO : 263.434
 DIST.PROG. : 5+725.000

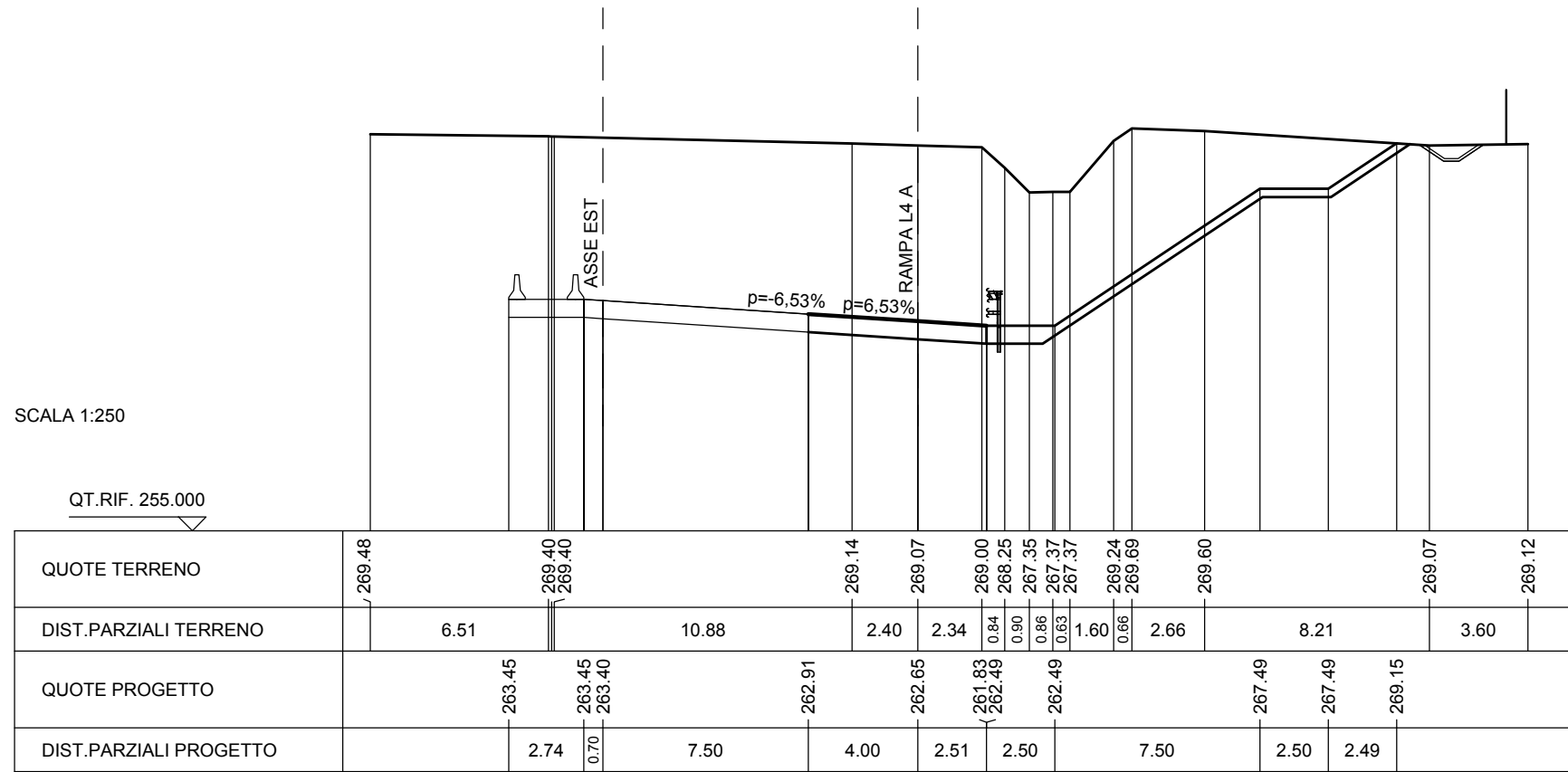
SEZIONE N. : 1
 QT. PROGETTO : 262.683
 DIST.PROG. : 0+001.921
 DIST.PREC. : 1.921
 DIST.SUCC. : 24.733



SCAVI E BONIFICHE	
STERRO	103.466 mq
FOSSO	0.857 mq
RILEVATI	
TERRENO VEGETALE	17.004 m
SOVRASTRUTTURA STRADALE	
CASSONETTO	6.508 m
MANUFATTI	
CANALETTA	0.250 mq

SEZIONE N. : 291
 QT. PROGETTO : 263.403
 DIST.PROG. : 5+750.000

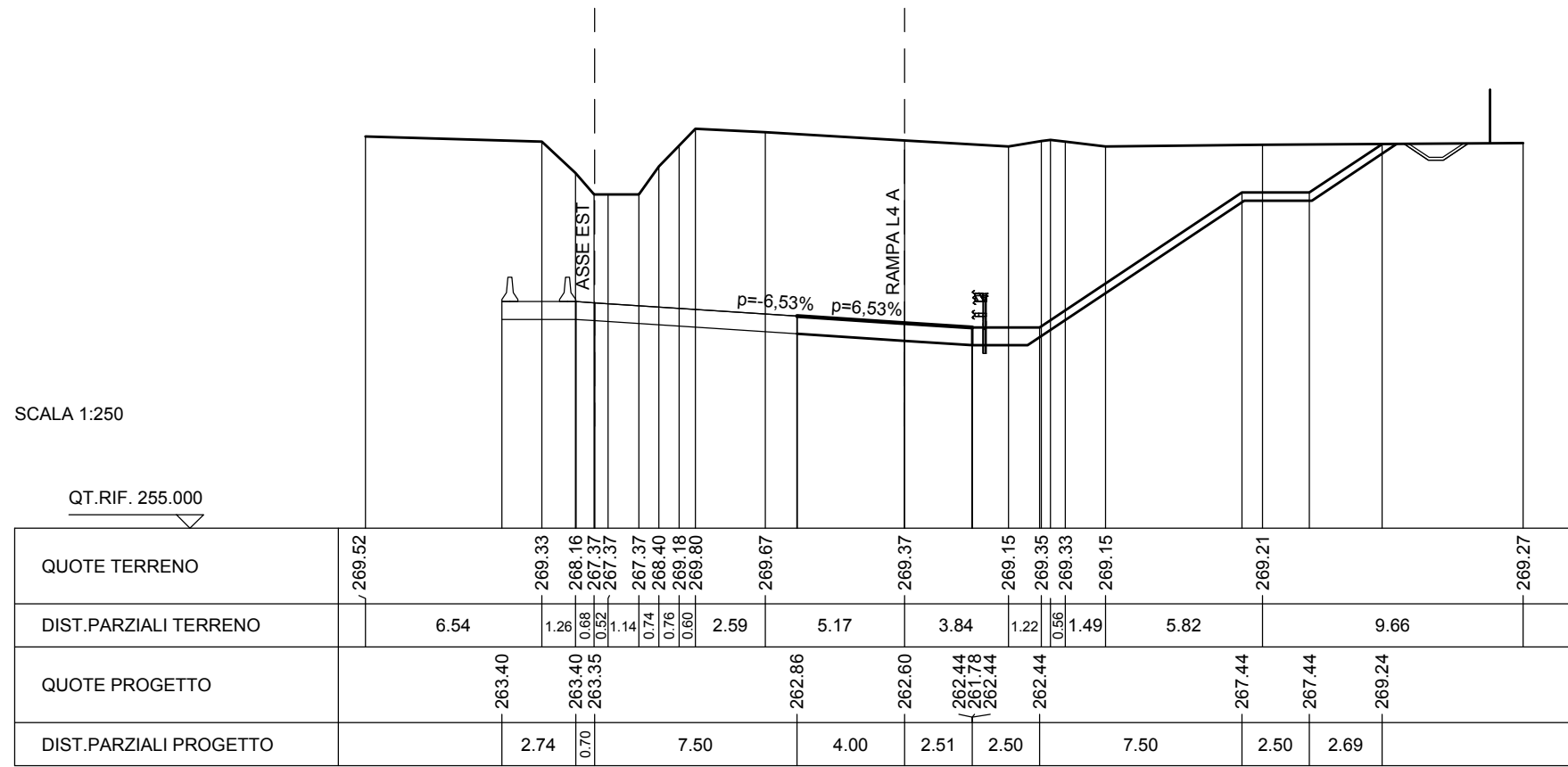
SEZIONE N. : 2
 QT. PROGETTO : 262.651
 DIST.PROG. : 0+026.654
 DIST.PREC. : 24.733
 DIST.SUCC. : 24.733



SCAVI E BONIFICHE	
STERRO	110.190 mq
FOSSO	0.902 mq
RILEVATI	
TERRENO VEGETALE	17.249 m
SOVRASTRUTTURA STRADALE	
CASSONETTO	6.506 m
MANUFATTI	
CANALETTA	0.250 mq

SEZIONE N. : 292
 QT. PROGETTO : 263.353
 DIST.PROG. : 5+775.000

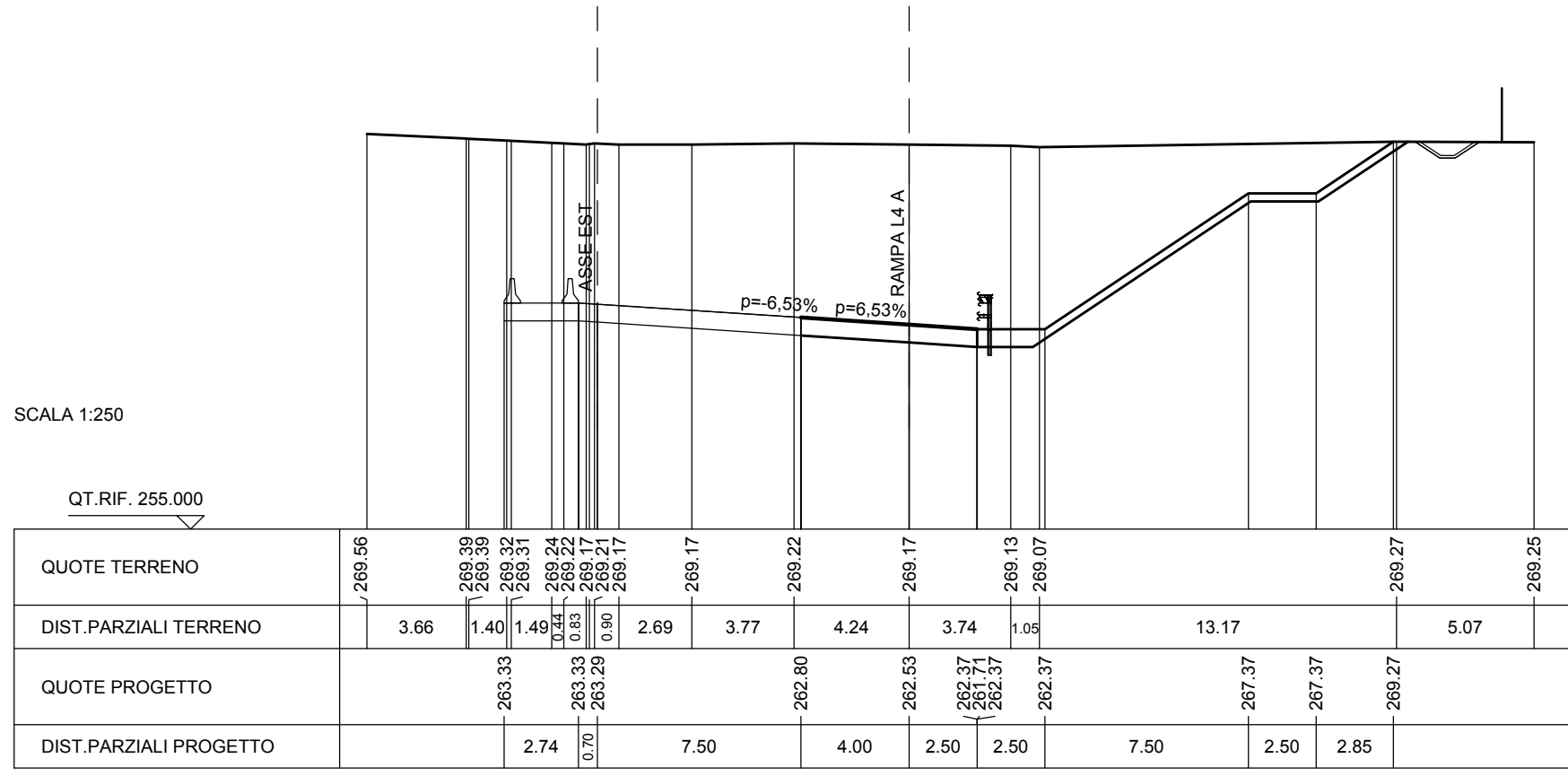
SEZIONE N. : 3
 QT. PROGETTO : 262.602
 DIST.PROG. : 0+051.387
 DIST.PREC. : 24.733
 DIST.SUCC. : 24.732



SCAVI E BONIFICHE	
STERRO	109.397 mq
FOSSO	0.865 mq
RILEVATI	
TERRENO VEGETALE	17.434 m
SOVRASTRUTTURA STRADALE	
CASSONETTO	6.503 m
MANUFATTI	
CANALETTA	0.250 mq

SEZIONE N. : 293
 QT. PROGETTO : 263.286
 DIST.PROG. : 5+800.000

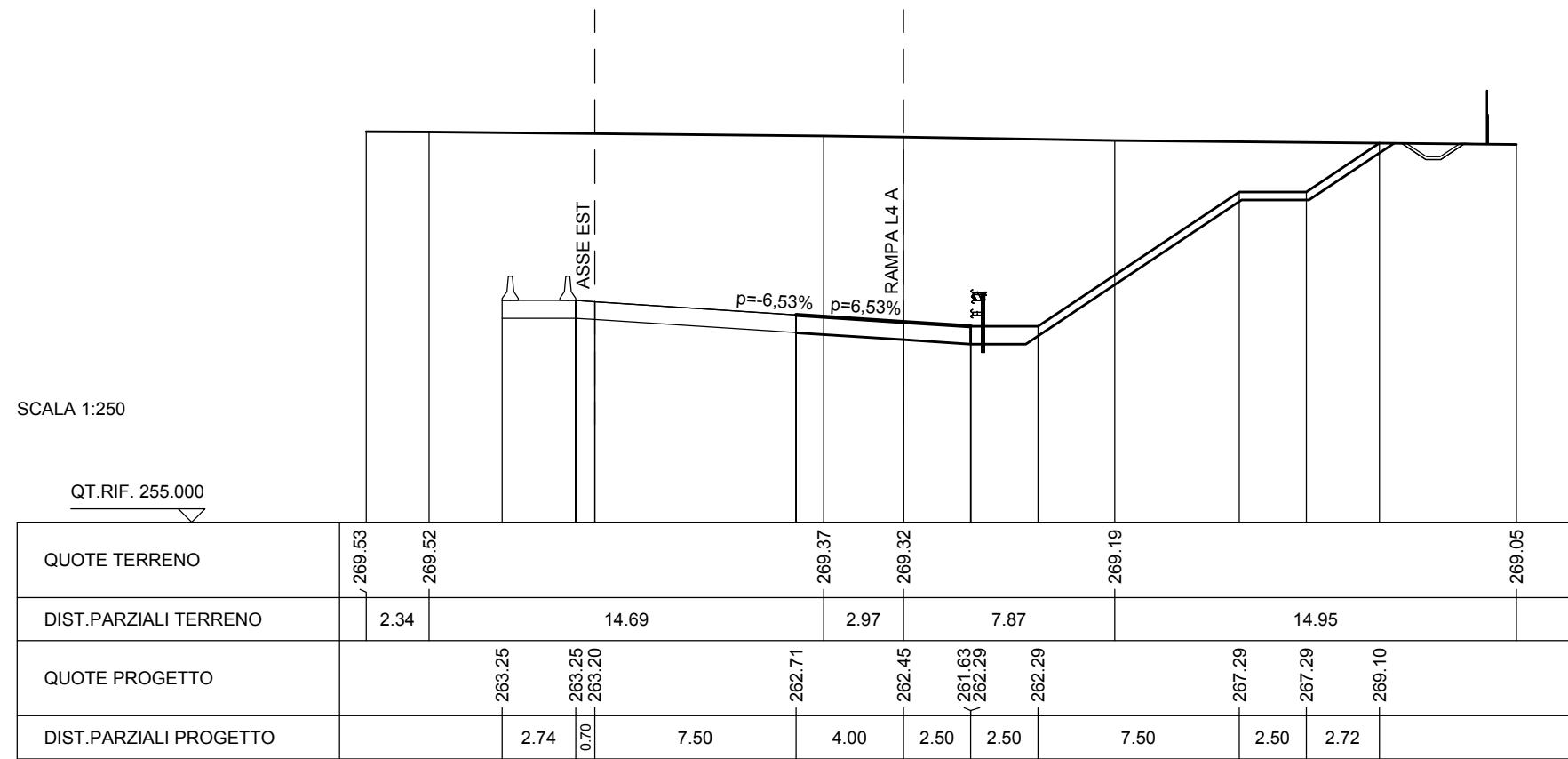
SEZIONE N. : 4
 QT. PROGETTO : 262.535
 DIST.PROG. : 0+076.119
 DIST.PREC. : 24.732
 DIST.SUCC. : 24.733



SCAVI E BONIFICHE	
STERRO	112.417 mq
FOSSO	0.850 mq
RILEVATI	
TERRENO VEGETALE	17.281 m
SOVRASTRUTTURA STRADALE	
CASSONETTO	6.501 m
MANUFATTI	
CANALETTA	0.250 mq

SEZIONE N. : 294
 QT. PROGETTO : 263.201
 DIST.PROG. : 5+825.000

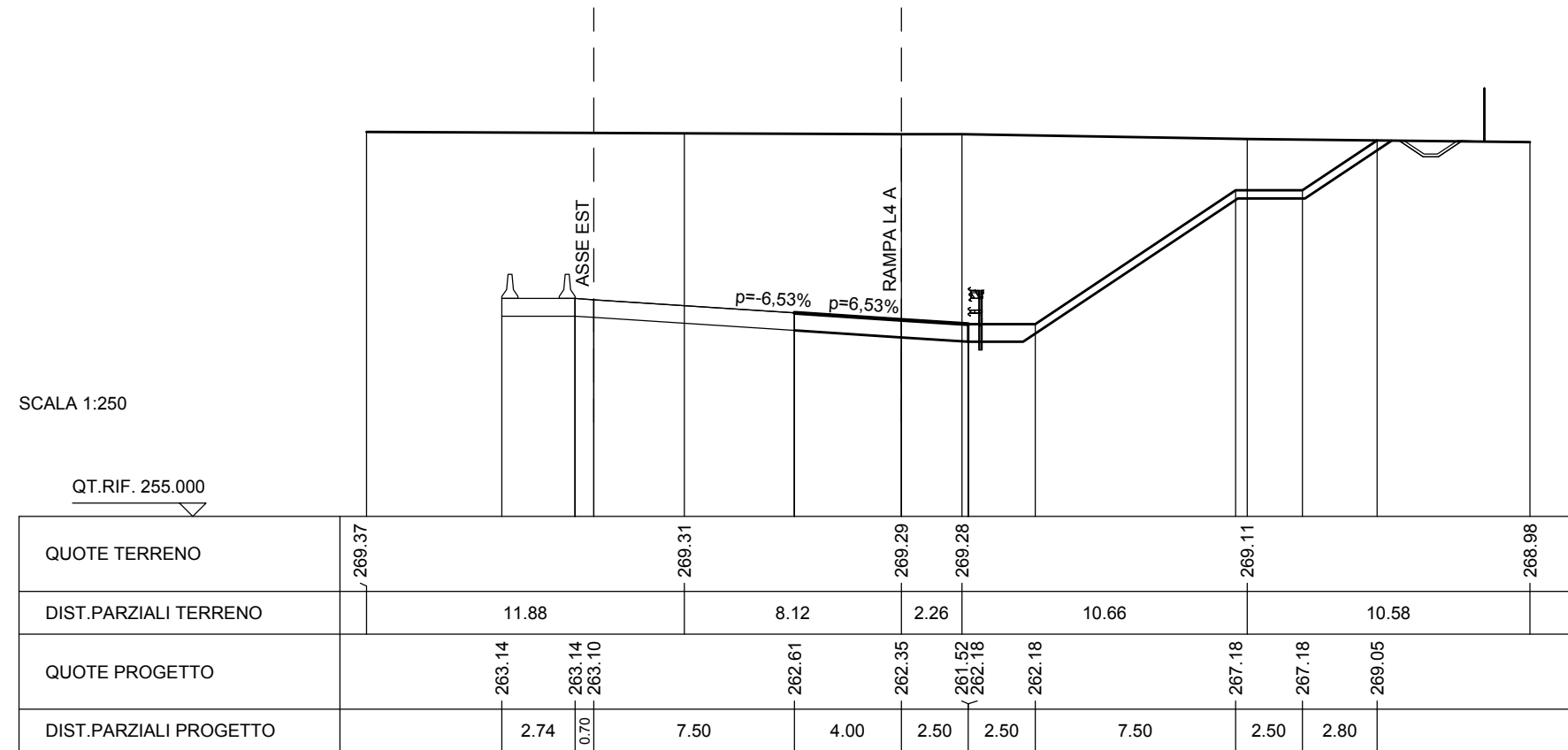
SEZIONE N. : 5
 QT. PROGETTO : 262.449
 DIST.PROG. : 0+100.852
 DIST.PREC. : 24.733
 DIST.SUCC. : 24.732



SCAVI E BONIFICHE	
STERRO	113.997 mq
FOSSO	0.846 mq
RILEVATI	
TERRENO VEGETALE	17.374 m
SOVRASTRUTTURA STRADALE	
CASSONETTO	6.499 m
MANUFATTI	
CANALETTA	0.250 mq

SEZIONE N. : 295
 QT. PROGETTO : 263.098
 DIST.PROG. : 5+850.000

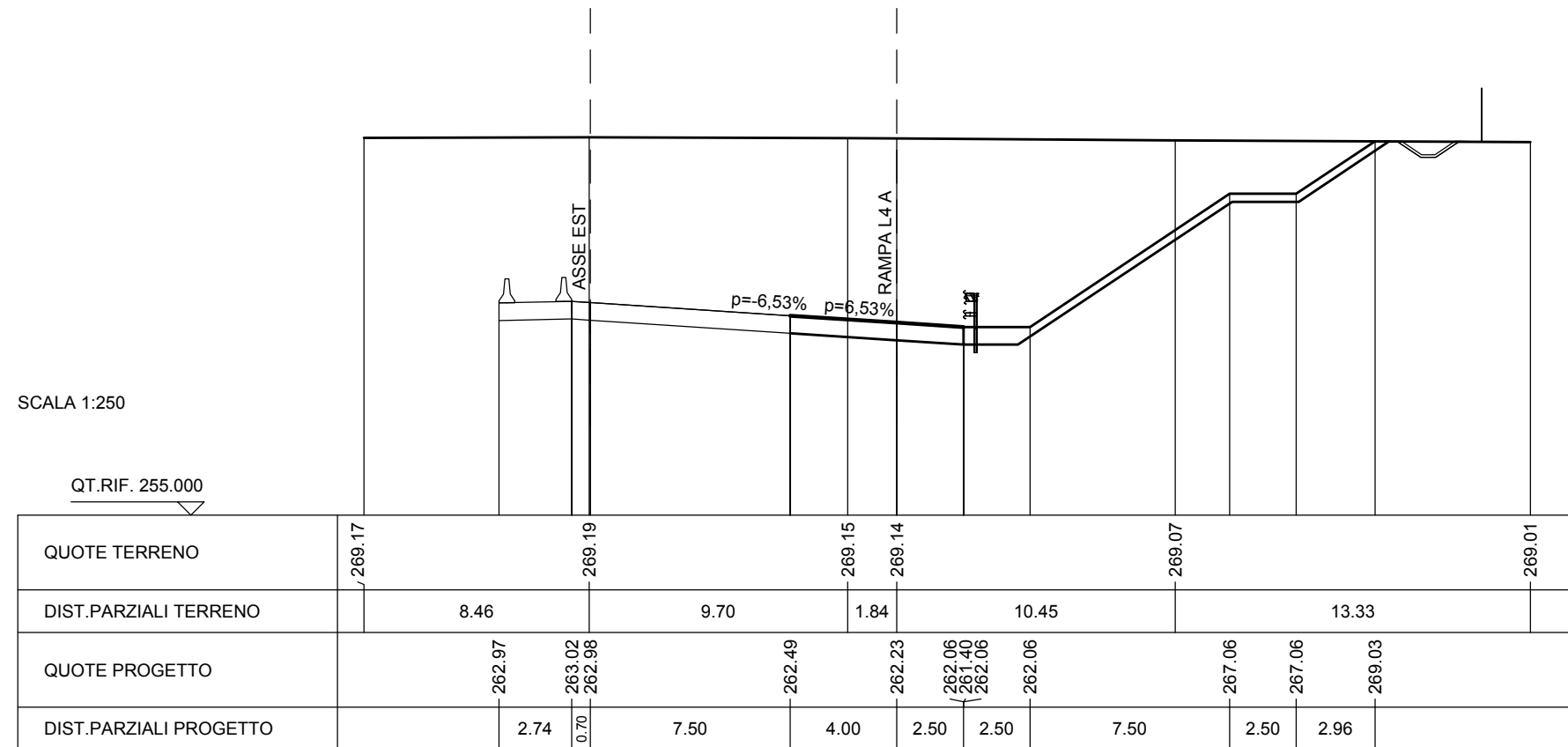
SEZIONE N. : 6
 QT. PROGETTO : 262.347
 DIST.PROG. : 0+125.584
 DIST.PREC. : 24.732
 DIST.SUCC. : 24.733



SCAVI E BONIFICHE	
STERRO	114.556 mq
FOSSO	0.863 mq
RILEVATI	
TERRENO VEGETALE	17.564 m
SOVRASTRUTTURA STRADALE	
CASSONETTO	6.501 m
MANUFATTI	
CANALETTA	0.250 mq

SEZIONE N. : 296
 QT. PROGETTO : 262.977
 DIST.PROG. : 5+875.000

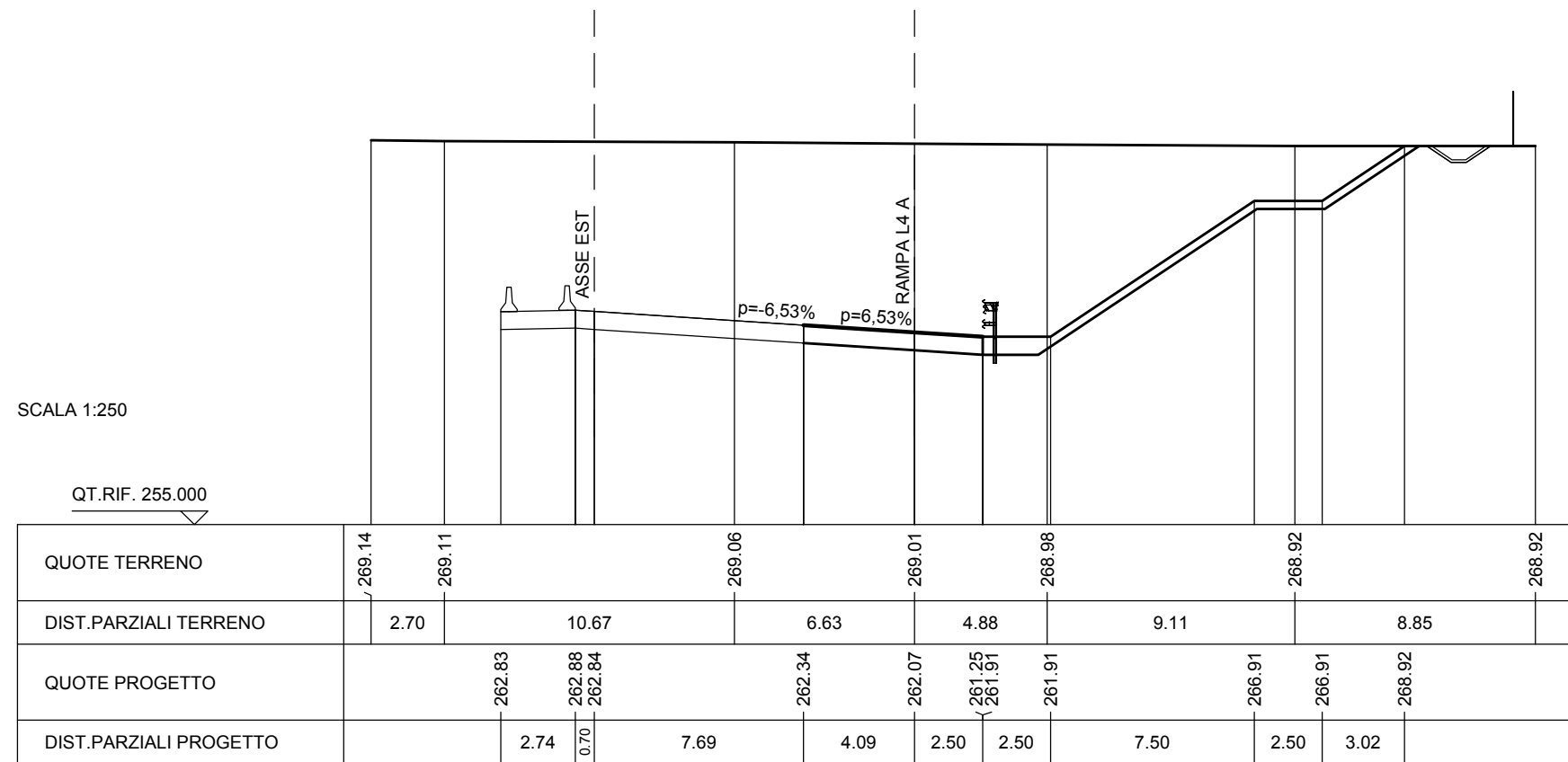
SEZIONE N. : 7
 QT. PROGETTO : 262.226
 DIST.PROG. : 0+150.317
 DIST.PREC. : 24.733
 DIST.SUCC. : 24.528



SCAVI E BONIFICHE	
STERRO	115.934 mq
FOSSO	0.877 mq
RILEVATI	
TERRENO VEGETALE	17.645 m
SOVRASTRUTTURA STRADALE	
CASSONETTO	6.595 m
MANUFATTI	
CANALETTA	0.250 mq

SEZIONE N. : 297
 QT. PROGETTO : 262.839
 DIST.PROG. : 5+900.000

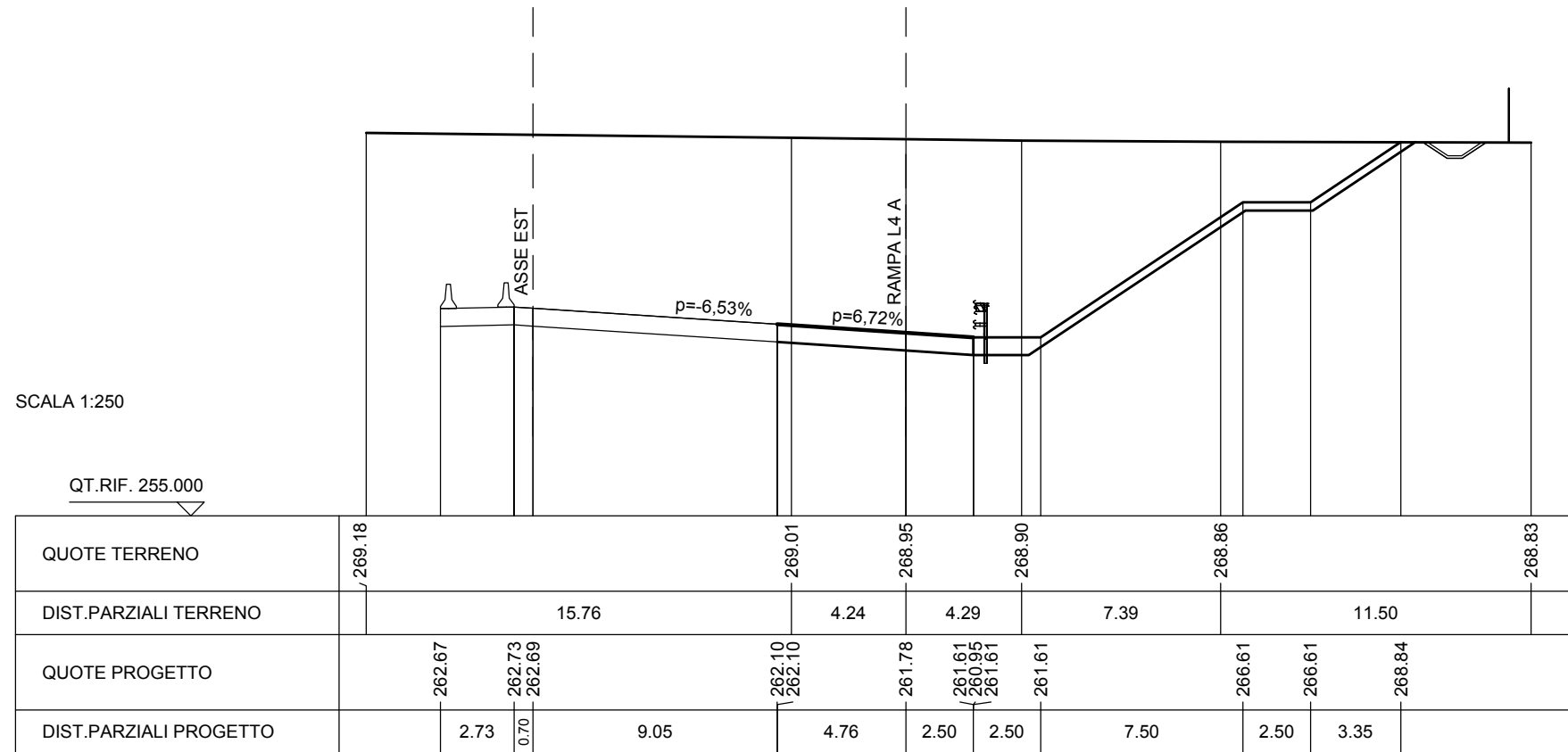
SEZIONE N. : 8
 QT. PROGETTO : 262.070
 DIST.PREC. : 0+174.845
 DIST.SUCC. : 24.528
 DIST.SUCC. : 24.041



SCAVI E BONIFICHE	
STERRO	126.138 mq
FOSSO	0.869 mq
RILEVATI	
TERRENO VEGETALE	18.034 m
SOVRASTRUTTURA STRADALE	
CASSONETTO	7.266 m
MANUFATTI	
CANALETTA	0.250 mq

SEZIONE N. : 298
 QT. PROGETTO : 262.687
 DIST.PROG. : 5+925.000

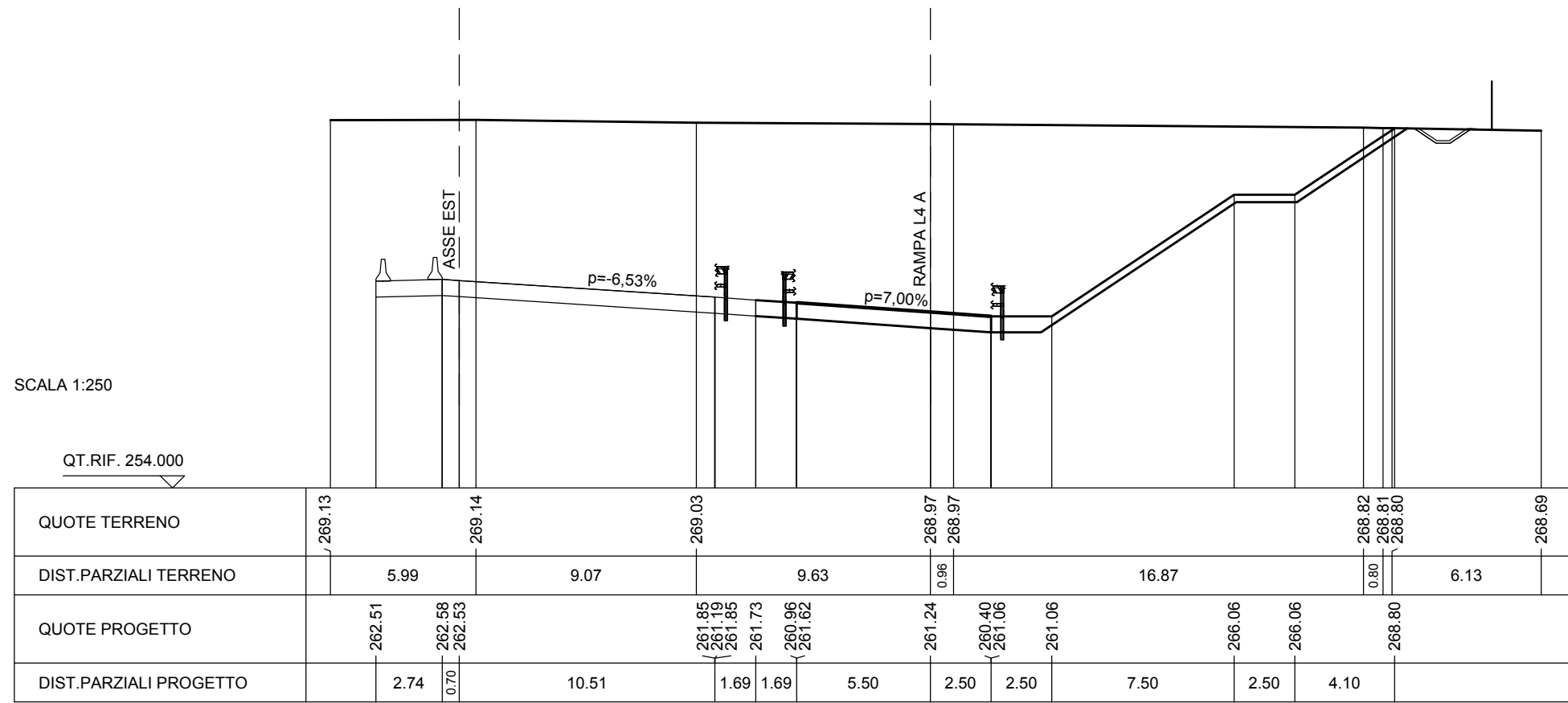
SEZIONE N. : 9
 QT. PROGETTO : 261.779
 DIST.PROG. : 0+198.886
 DIST.PREC. : 24.041
 DIST.SUCC. : 24.019



SCAVI E BONIFICHE	
STERRO	158.905 mq
FOSSO	0.829 mq
RILEVATI	
TERRENO VEGETALE	20.630 m
SOVRASTRUTTURA STRADALE	
CASSONETTO	8.000 m
MANUFATTI	
CANALETTA	0.250 mq

SEZIONE N. : 299
 QT. PROGETTO : 262.535
 DIST.PROG. : 5+950.000

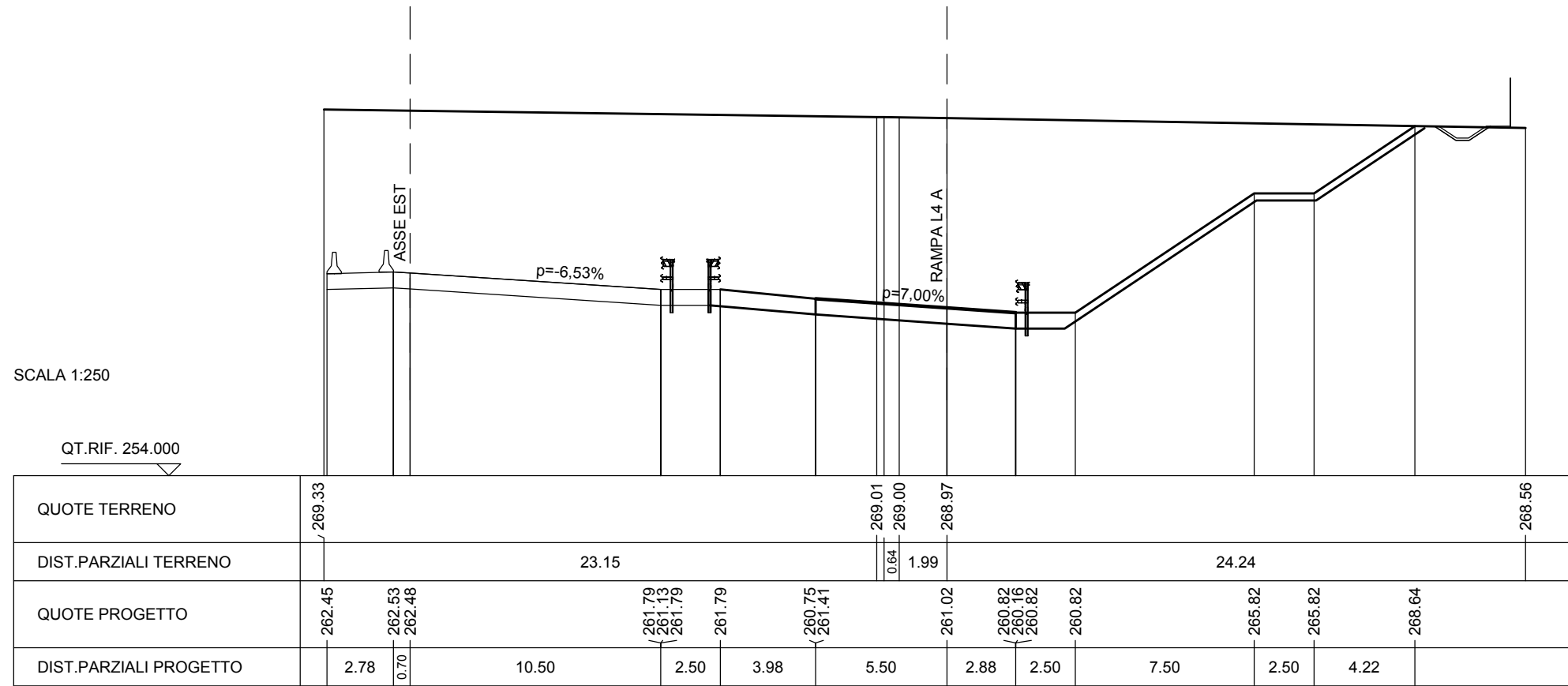
SEZIONE N. : 10
 QT. PROGETTO : 261.237
 DIST.PROG. : 0+222.905
 DIST.PREC. : 24.019
 DIST.SUCC. : 8.462



SCAVI E BONIFICHE	
STERRO	189.043 mq
FOSSO	0.798 mq
RILEVATI	
TERRENO VEGETALE	23.090 m
SOVRASTRUTTURA STRADALE	
CASSONETTO	8.381 m
MANUFATTI	
CANALETTA	0.250 mq

SEZIONE N. : 300
 QT. PROGETTO : 262.480
 DIST.PROG. : 5+959.141

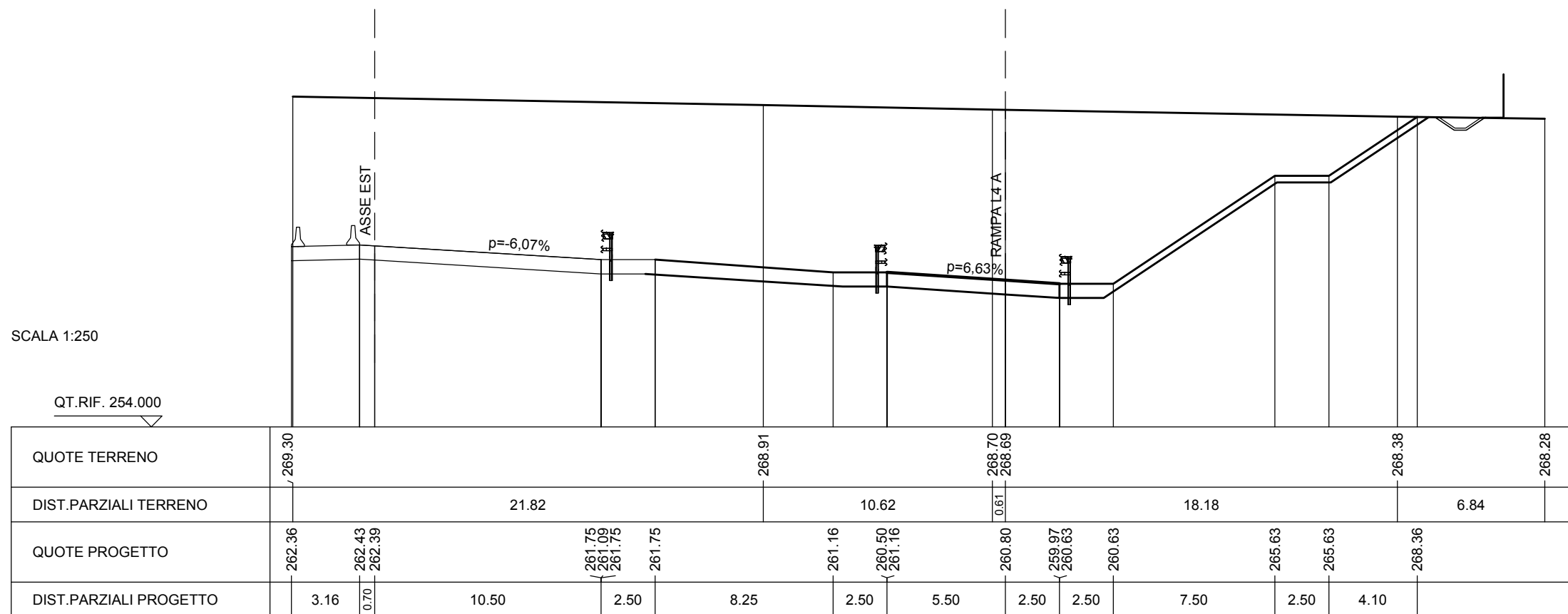
SEZIONE N. : 11
 QT. PROGETTO : 261.029
 DIST.PROG. : 0+231.366
 DIST.PREC. : 8.462
 DIST.SUCC. : 14.388



SCAVI E BONIFICHE	
STERRO	239.300 mq
FOSSO	0.840 mq
RILEVATI	
TERRENO VEGETALE	29.710 m
SOVRASTRUTTURA STRADALE	
CASSONETTO	8.000 m
MANUFATTI	
CANALETTA	0.250 mq

SEZIONE N. : 301
 QT. PROGETTO : 262.388
 DIST.PROG. : 5+975.000

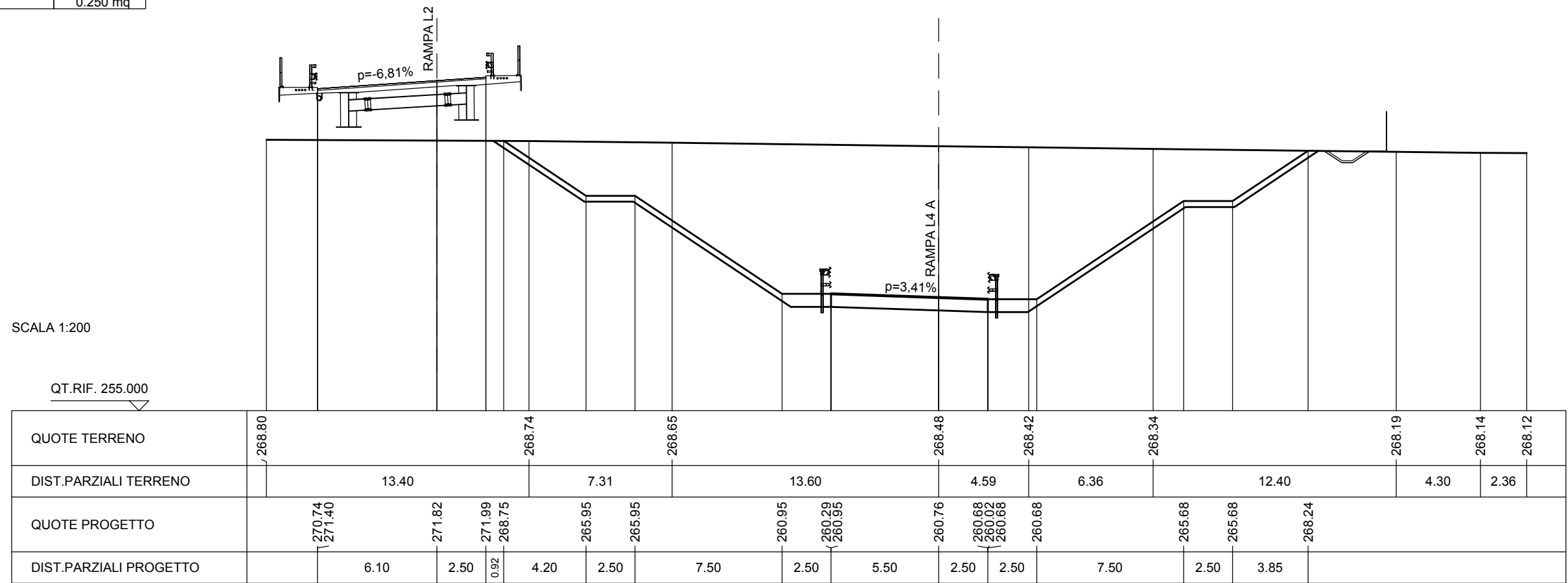
SEZIONE N. : 12
 QT. PROGETTO : 260.803
 DIST.PROG. : 0+245.754
 DIST.PREC. : 14.388
 DIST.SUCC. : 22.542



SCAVI E BONIFICHE	
STERRO	220.284 mq
FOSSO	0.844 mq
RILEVATI	
TERRENO VEGETALE	37.693 m
SOVRASTRUTTURA STRADALE	
CASSONETTO	8.000 m
MANUFATTI	
CANALETTA	0.250 mq

SEZIONE N. : 23
 QT. PROGETTO : 271.817
 DIST.PROG. : 0+631.672

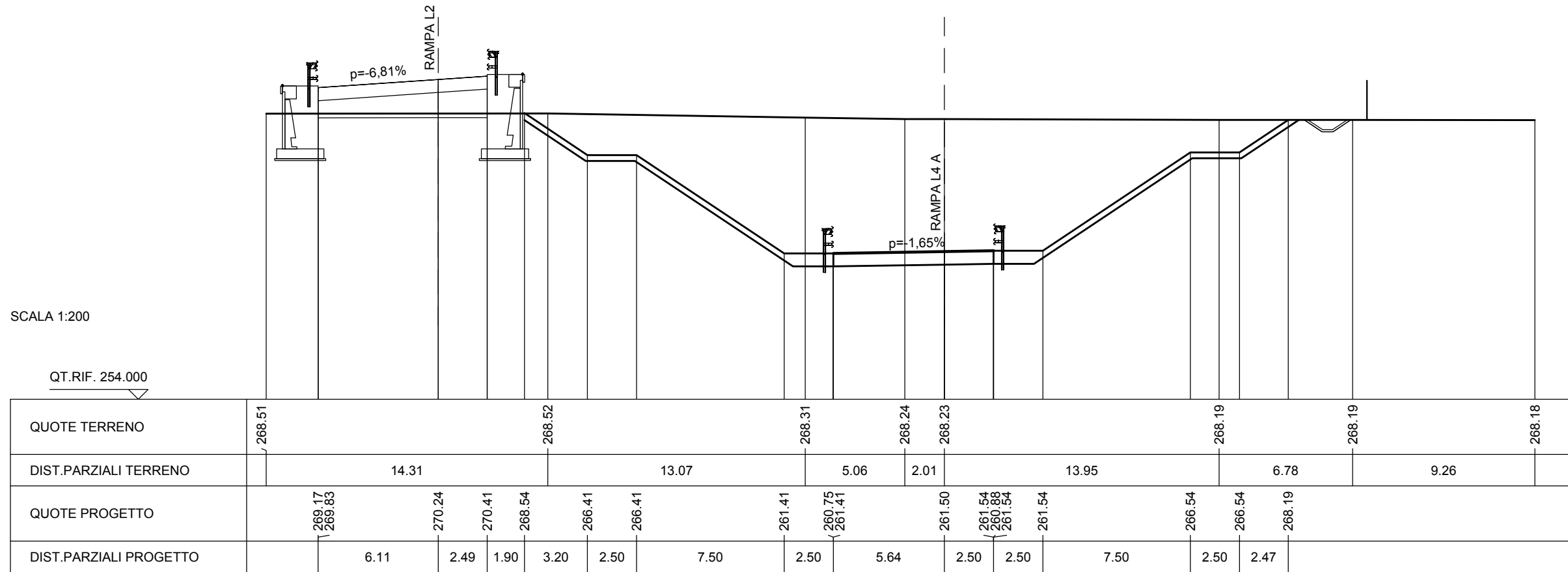
SEZIONE N. : 13
 QT. PROGETTO : 260.768
 DIST.PROG. : 0+268.297
 DIST.PREC. : 22.542
 DIST.SUCC. : 34.523



SCAVI E BONIFICHE	
STERRO	186.081 mq
FOSSO	0.873 mq
RILEVATI	
TERRENO VEGETALE	34.834 m
SOVRASTRUTTURA STRADALE	
CASSONETTO	8.142 m
MANUFATTI	
CANALETTA	0.250 mq

SEZIONE N. : 24a
 QT. PROGETTO : 270.243
 DIST.PROG. : 0+681.241

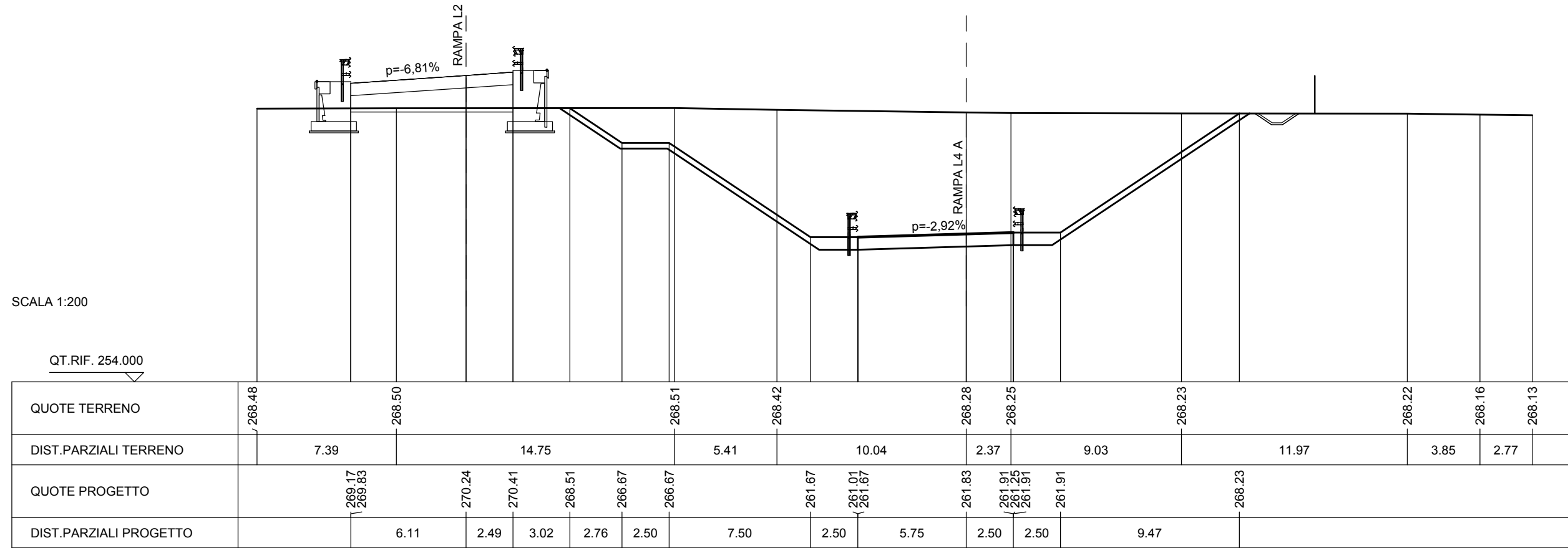
SEZIONE N. : 14a
 QT. PROGETTO : 261.502
 DIST.PROG. : 0+303.680
 DIST.PREC. : 0.860
 DIST.SUCC. : 8.846



SCAVI E BONIFICHE	
STERRO	172.365 mq
FOSSO	0.874 mq
RILEVATI	
TERRENO VEGETALE	31.212 m
SOVRASTRUTTURA STRADALE	
CASSONETTO	8.251 m
MANUFATTI	
CANALETTA	0.250 mq

SEZIONE N. : 24a
 QT. PROGETTO : 270.243
 DIST.PROG. : 0+681.241

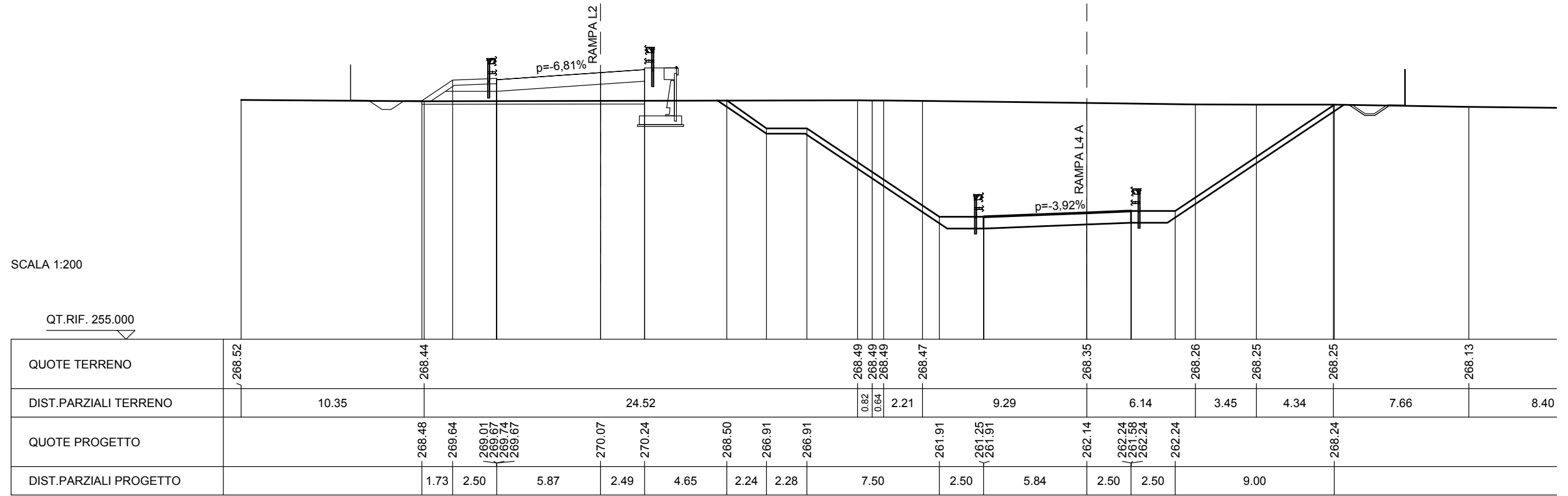
SEZIONE N. : 14b
 QT. PROGETTO : 261.836
 DIST.PROG. : 0+312.525
 DIST.PREC. : 8.846
 DIST.SUCC. : 6.983



SCAVI E BONIFICHE	
STERRO	163.134 mq
FOSSO	0.831 mq
RILEVATI	
TERRENO VEGETALE	29.852 m
SOVRASTRUTTURA STRADALE	
CASSONETTO	8.337 m
MANUFATTI	
CANALETTA	0.250 mq

SEZIONE N. : 24c
 QT. PROGETTO : 270.065
 DIST.PROG. : 0+684.833

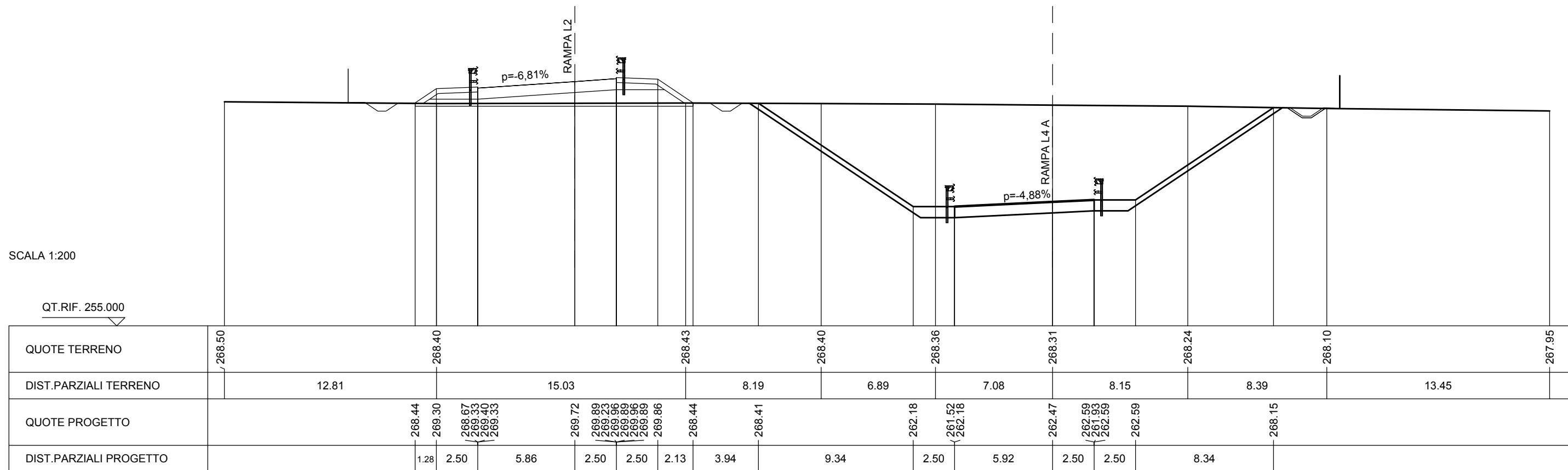
SEZIONE N. : 14c
 QT. PROGETTO : 262.142
 DIST.PROG. : 0+319.509
 DIST.PREC. : 6.983
 DIST.SUCC. : 6.710



SCAVI E BONIFICHE	
STERRO	147.558 mq
FOSSO	0.830 mq
RILEVATI	
TERRENO VEGETALE	26.252 m
SOVRASTRUTTURA STRADALE	
CASSONETTO	8.419 m
MANUFATTI	
CANALETTA	0.250 mq

SEZIONE N. : 25
 QT. PROGETTO : 269.724
 DIST.PROG. : 0+691.286

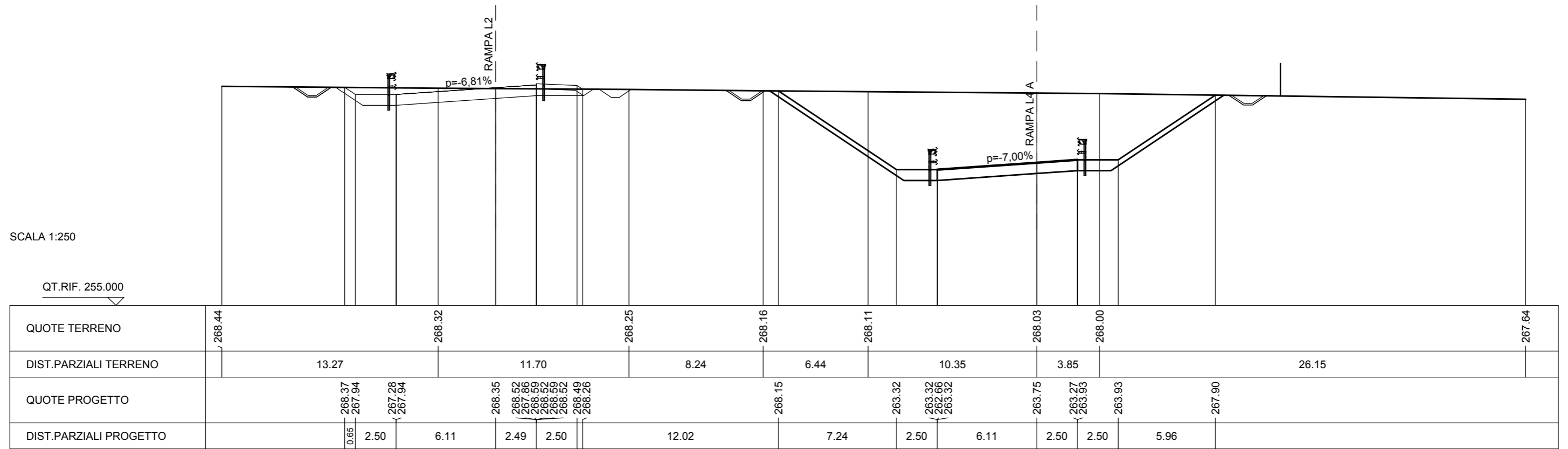
SEZIONE N. : 15
 QT. PROGETTO : 262.470
 DIST.PROG. : 0+326.218
 DIST.PREC. : 6.710
 DIST.SUCC. : 25.614



SCAVI E BONIFICHE	
STERRO	103.279 mq
FOSSO	1.753 mq
RILEVATI	
TERRENO VEGETALE	20.868 m
SOVRASTRUTTURA STRADALE	
CASSONETTO	8.604 m
MANUFATTI	
CANALETTA	0.500 mq

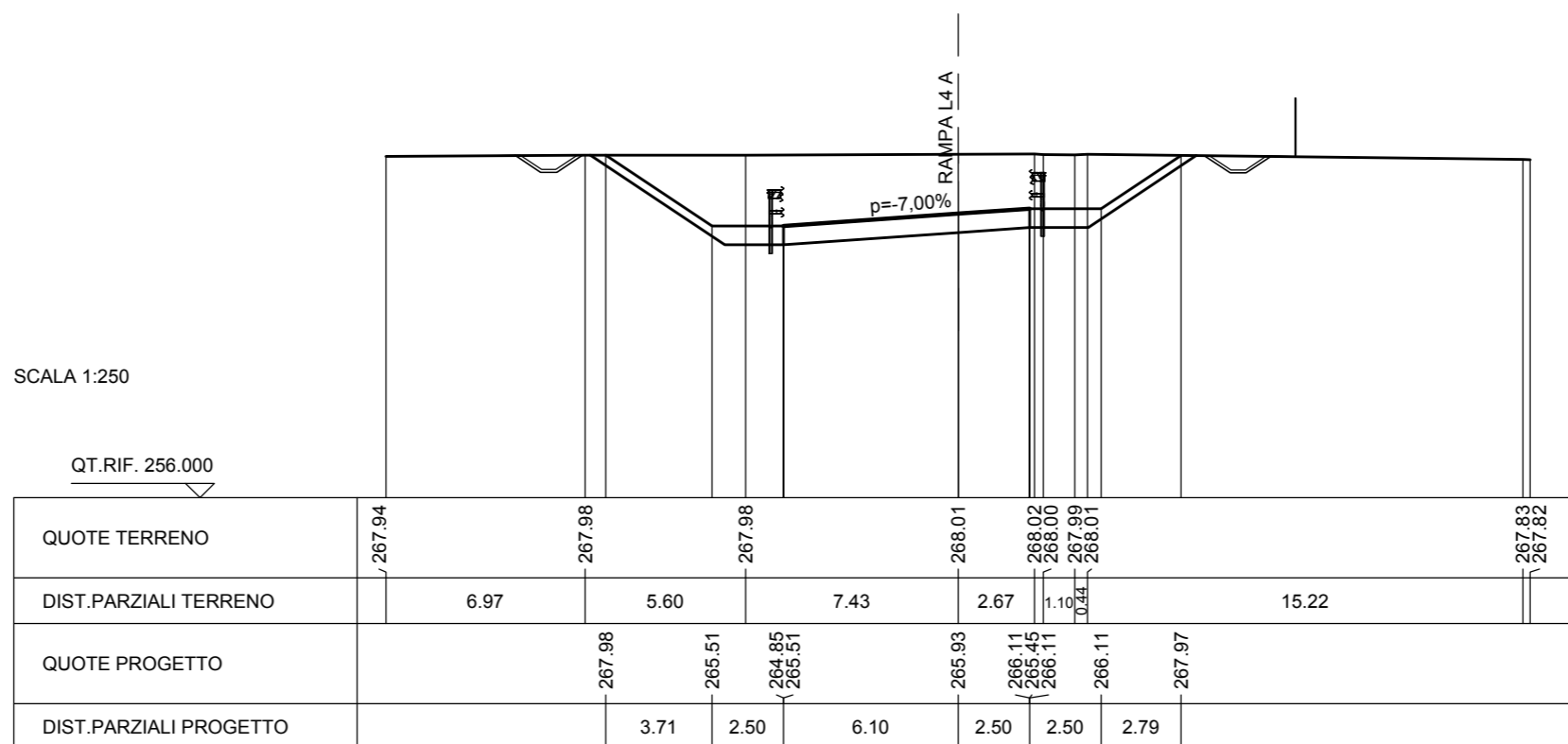
SEZIONE N. : 26
 QT. PROGETTO : 268.354
 DIST.PROG. : 0+711.285

SEZIONE N. : 16
 QT. PROGETTO : 263.751
 DIST.PROG. : 0+351.832
 DIST.PREC. : 25.614
 DIST.SUCC. : 43.653



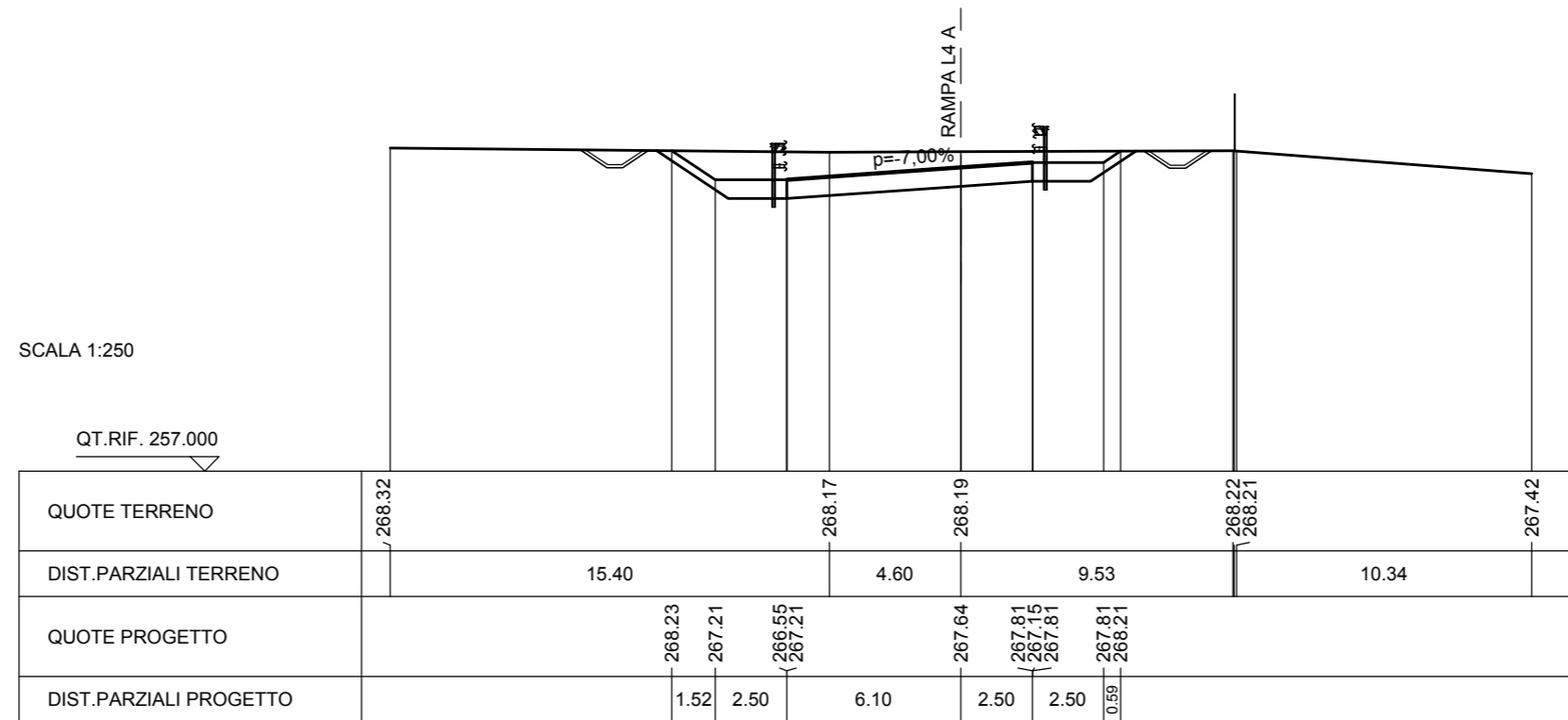
SCAVI E BONIFICHE	
STERRO	48.408 mq
FOSSO	1.706 mq
RILEVATI	
TERRENO VEGETALE	12.815 m
SOVRASTRUTTURA STRADALE	
CASSONETTO	8.600 m
MANUFATTI	
CANALETTA	0.502 mq

SEZIONE N. : 17
 QT. PROGETTO : 265.933
 DIST.PROG. : 0+395.485
 DIST.PREC. : 43.653
 DIST.SUCC. : 34.064



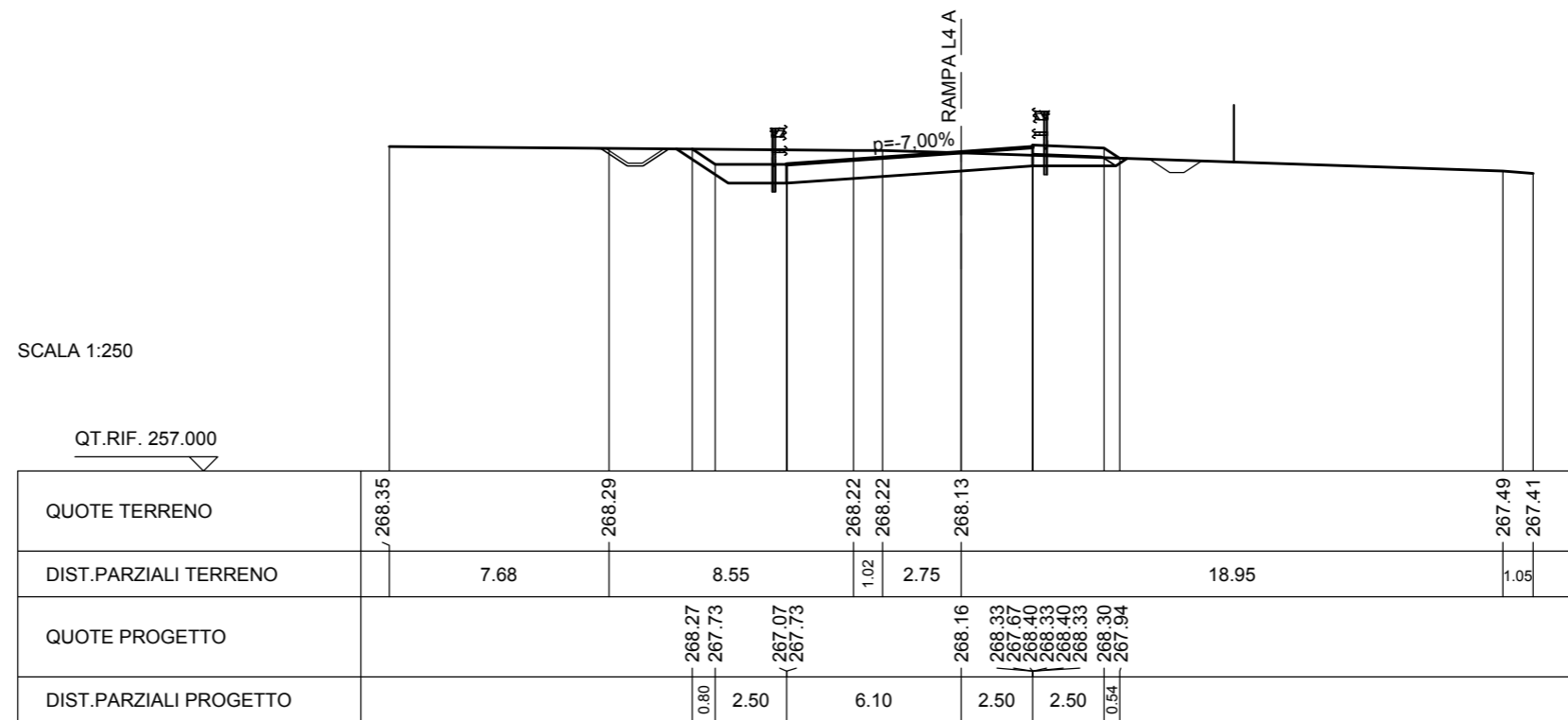
SCAVI E BONIFICHE	
STERRO	19.928 mq
FOSSO	1.806 mq
RILEVATI	
TERRENO VEGETALE	7.544 m
SOVRASTRUTTURA STRADALE	
CASSONETTO	8.604 m
MANUFATTI	
CANALETTA	0.504 mq

SEZIONE N. : 18
 QT. PROGETTO : 267.637
 DIST.PROG. : 0+429.549
 DIST.PREC. : 34.064
 DIST.SUCC. : 10.451



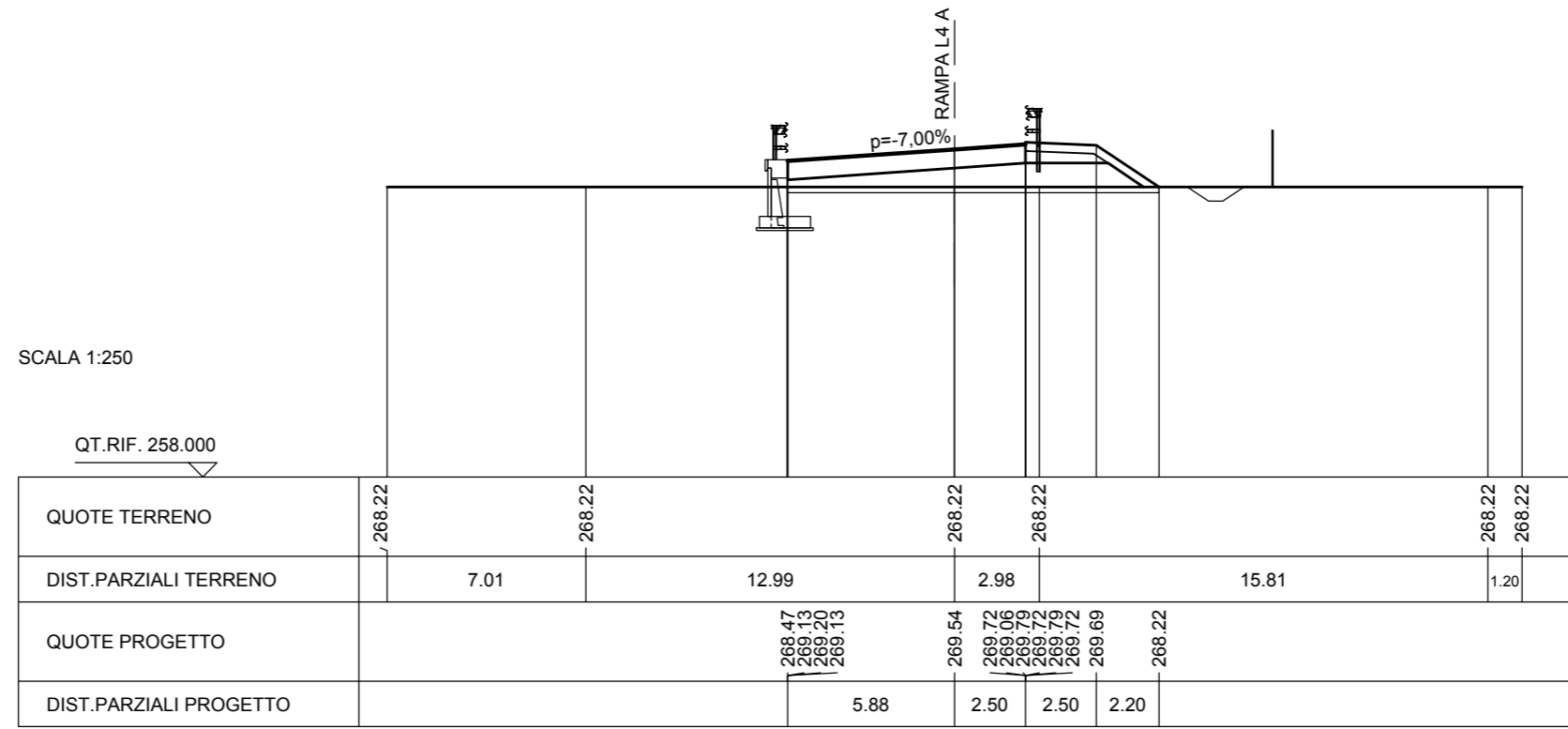
SCAVI E BONIFICHE	
STERRO	11.301 mq
FOSSO	1.411 mq
RILEVATI	
TERRENO VEGETALE	6.688 m
SOVRASTRUTTURA STRADALE	
RIEMPIMENTO ARGINELLO	1.001 mq
CASSONETTO	8.601 m
MANUFATTI	
CANALETTA	0.250 mq

SEZIONE N. : 19
 QT. PROGETTO : 268.159
 DIST.PROG. : 0+440.000
 DIST.PREC. : 10.451
 DIST.SUCC. : 20.000



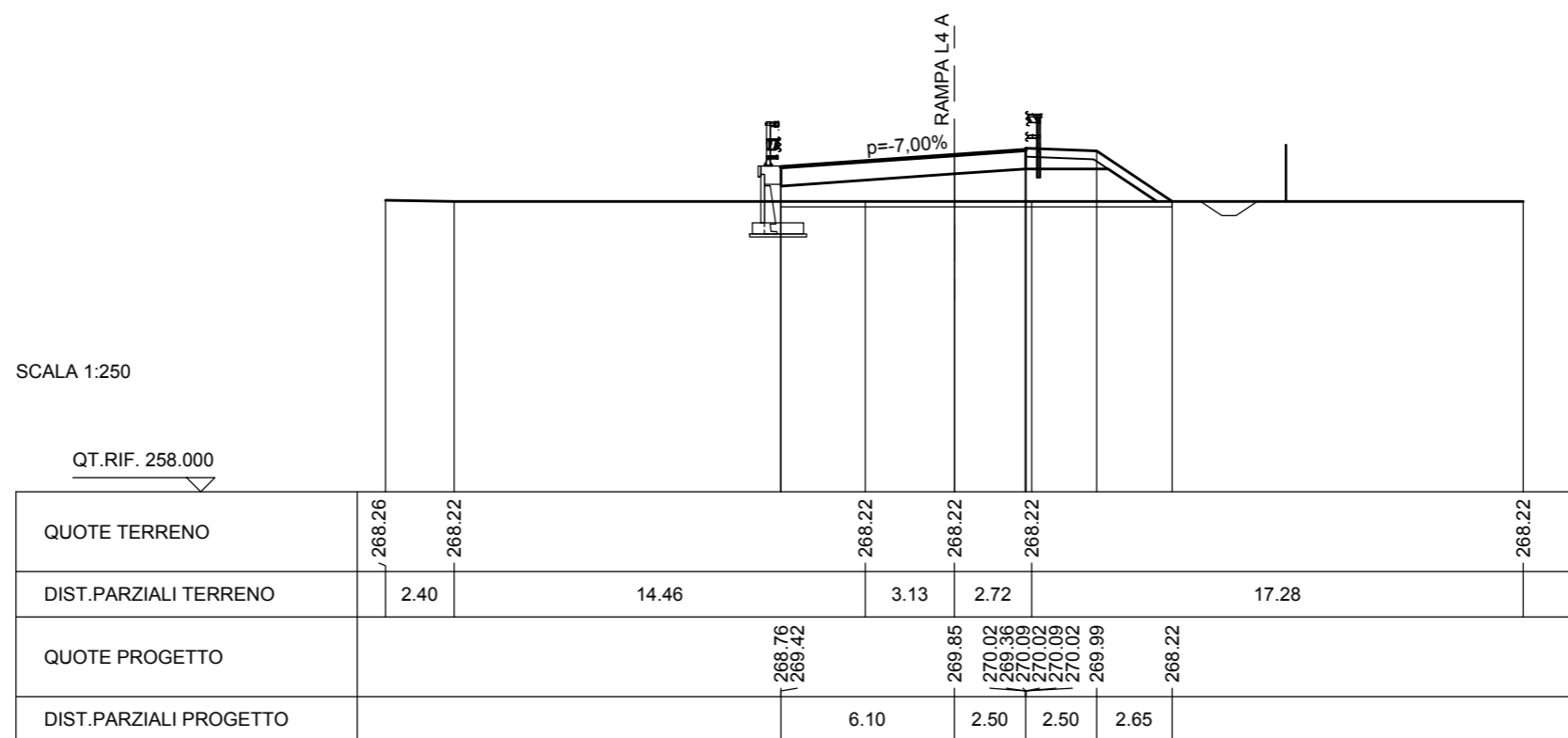
SCAVI E BONIFICHE	
SCOTICO	13.084 m
FOSSO	0.626 mq
RILEVATI	
RILEVATO	7.548 mq
TERRENO VEGETALE	5.290 m
SOVRASTRUTTURA STRADALE	
RIEMPIMENTO ARGINELLO	1.001 mq
CASSONETTO	8.381 m

SEZIONE N. : 20b
 QT. PROGETTO : 269.545
 DIST.PROG. : 0+471.269
 DIST.PREC. : 0.001
 DIST.SUCC. : 8.731

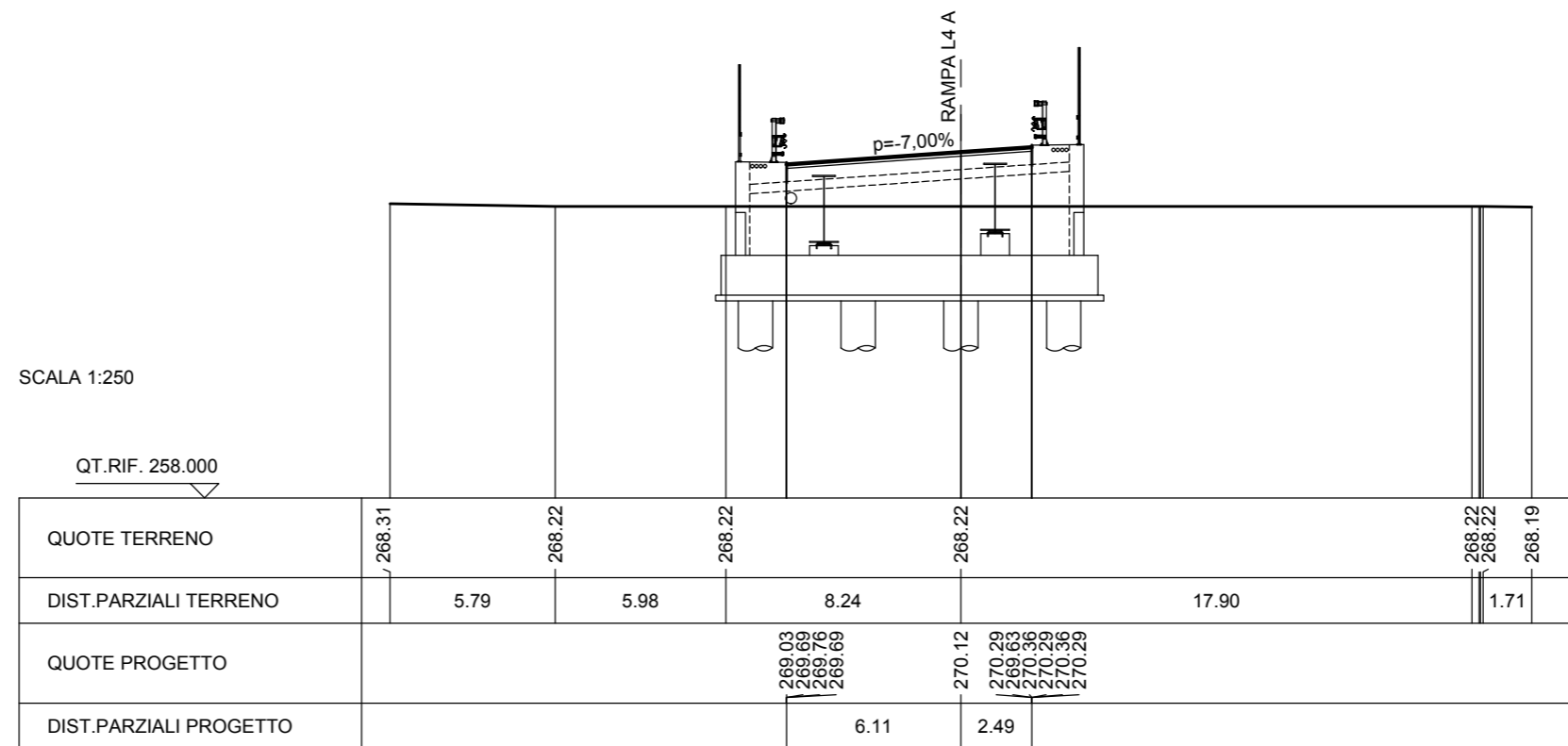


SCAVI E BONIFICHE	
SCOTICO	13.763 m
FOSSO	0.626 mq
RILEVATI	
RILEVATO	11.506 mq
TERRENO VEGETALE	5.763 m
SOVRASTRUTTURA STRADALE	
RIEMPIMENTO ARGINELLO	1.001 mq
CASSONETTO	8.593 m

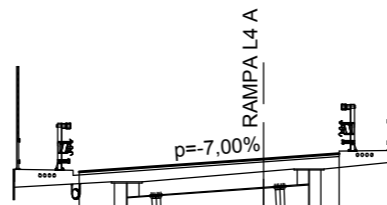
SEZIONE N. : 21
 QT. PROGETTO : 269.846
 DIST.PROG. : 0+480.000
 DIST.PREC. : 8.731
 DIST.SUCC. : 9.021



SEZIONE N. : 22
 QT. PROGETTO : 270.117
 DIST.PROG. : 0+489.021
 DIST.PREC. : 9.021
 DIST.SUCC. : 30.979



SEZIONE N. : 23
 QT. PROGETTO : 270.738
 DIST.PROG. : 0+520.000
 DIST.PREC. : 30.979
 DIST.SUCC. : 20.000

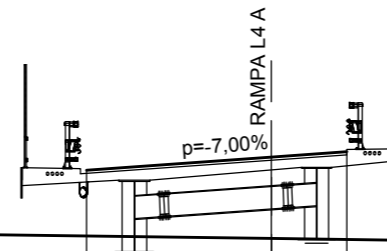


SCALA 1:250

QT.RIF. 258.000

QUOTE TERRENO	268.29	268.24 268.22 268.22		268.15		268.11		267.97
DIST.PARZIALI TERRENO	2.40	0.72	16.53		8.13		11.87	
QUOTE PROGETTO			270.31	270.74	270.91			
DIST.PARZIALI PROGETTO			6.10	2.50				

SEZIONE N. : 24
 QT. PROGETTO : 270.884
 DIST.PROG. : 0+540.000
 DIST.PREC. : 20.000
 DIST.SUCC. : 20.000



SCALA 1:250

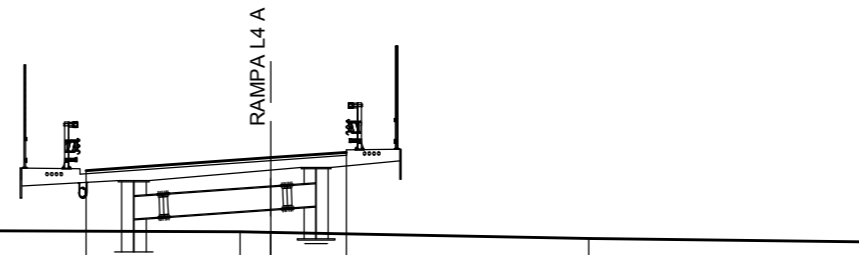
QT.RIF. 258.000

QUOTE TERRENO	268.42	268.38	268.20	268.11	268.23	268.12	268.14
DIST.PARZIALI TERRENO	6.33	13.67	6.73	1.90	9.00	2.36	
QUOTE PROGETTO		270.46	270.88	271.07			
DIST.PARZIALI PROGETTO		6.10	2.50				

SEZIONE N. : 25
 QT. PROGETTO : 270.830
 DIST.PROG. : 0+560.000
 DIST.PREC. : 20.000
 DIST.SUCC. : 11.061

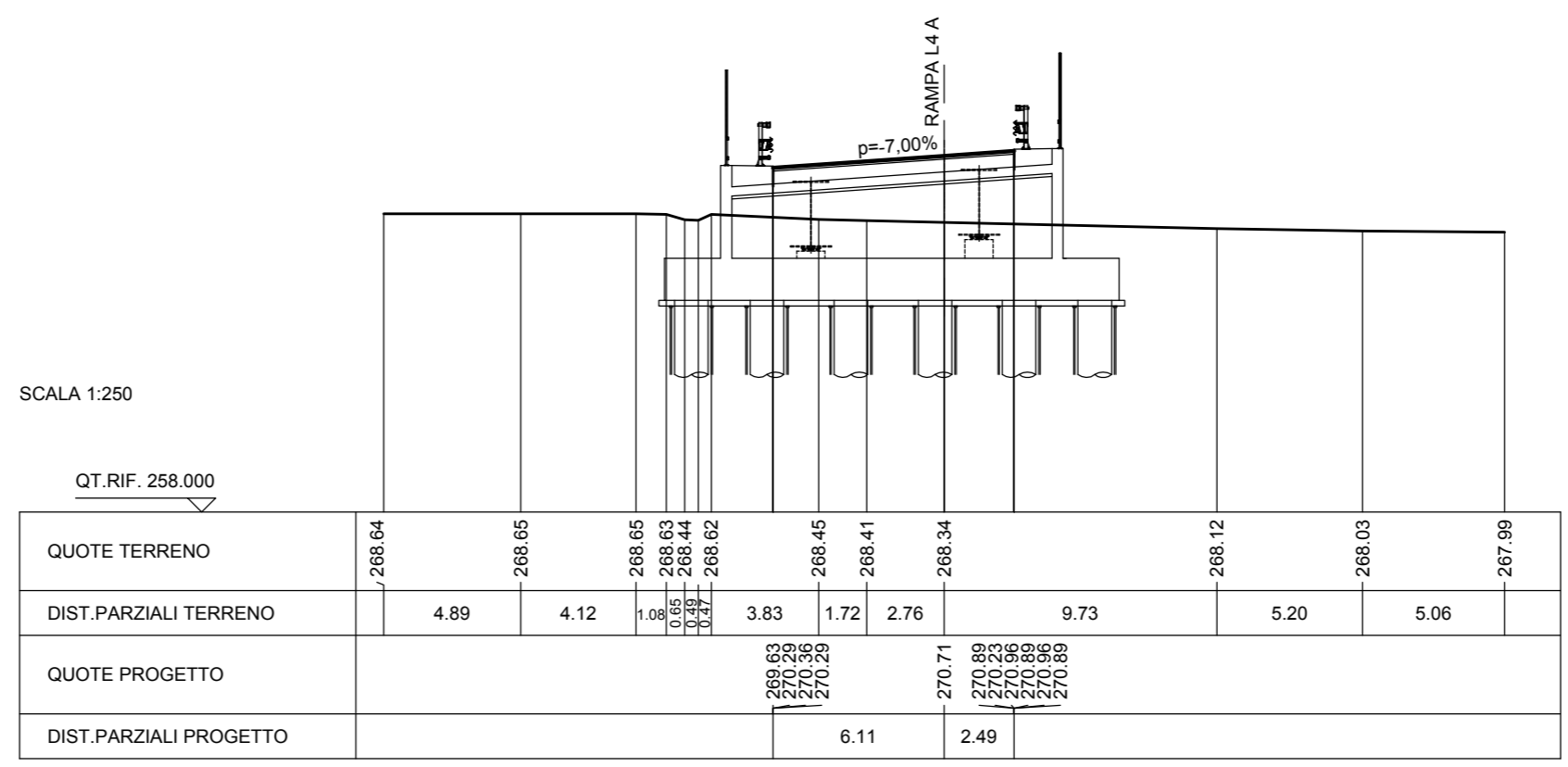
SCALA 1:250

QT.RIF. 258.000



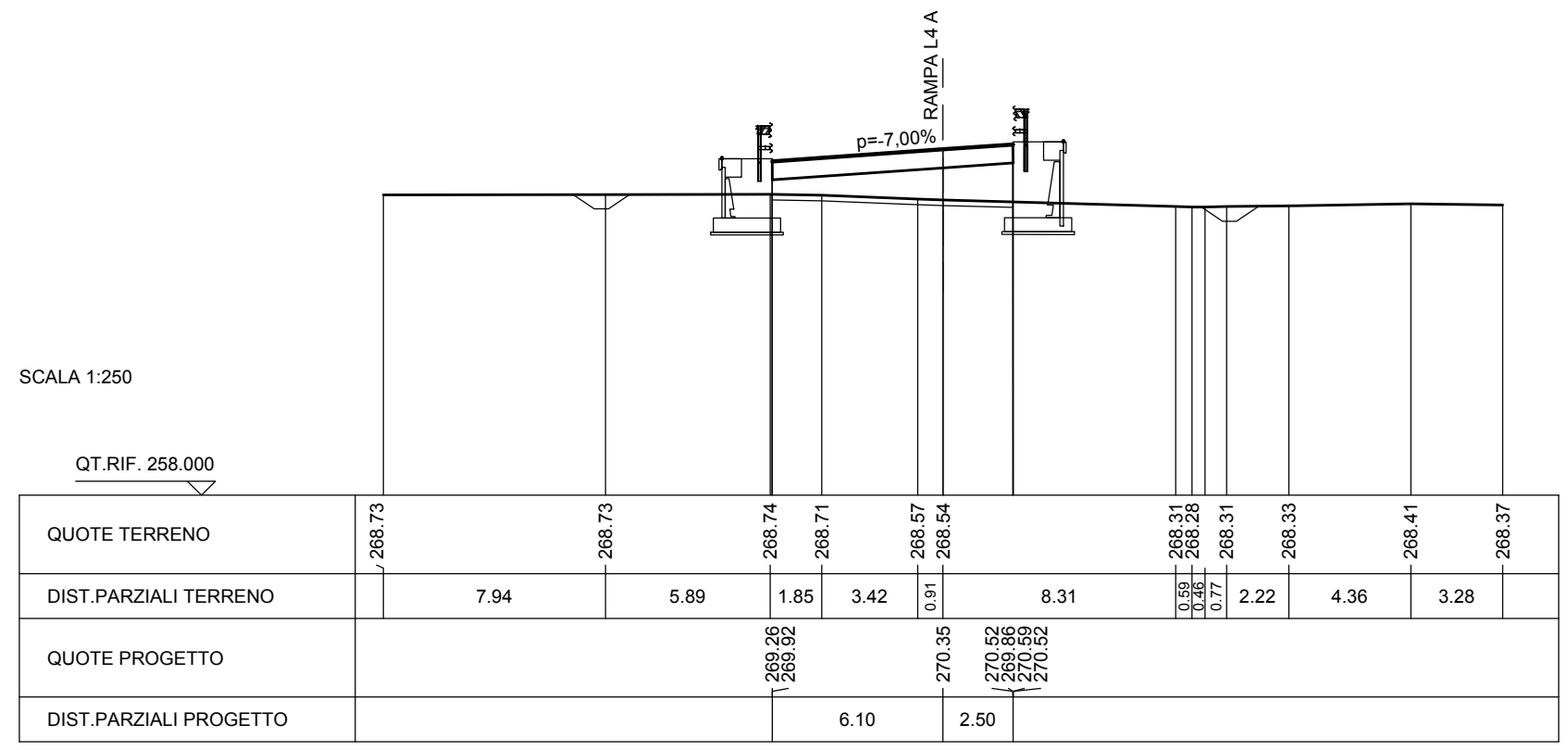
QUOTE TERRENO	268.61	268.61	268.57	268.46	268.49	268.58	268.44	268.41	268.38	268.36	268.15	268.04
DIST.PARZIALI TERRENO	0.89	1.73	0.86	5.87	0.69	8.25	1.01	10.52	9.48			
QUOTE PROGETTO						270.40			270.83	271.00		
DIST.PARZIALI PROGETTO						6.10			2.50			

SEZIONE N. : 26
 QT. PROGETTO : 270.714
 DIST.PROG. : 0+571.061
 DIST.PREC. : 11.061
 DIST.SUCC. : 20.086



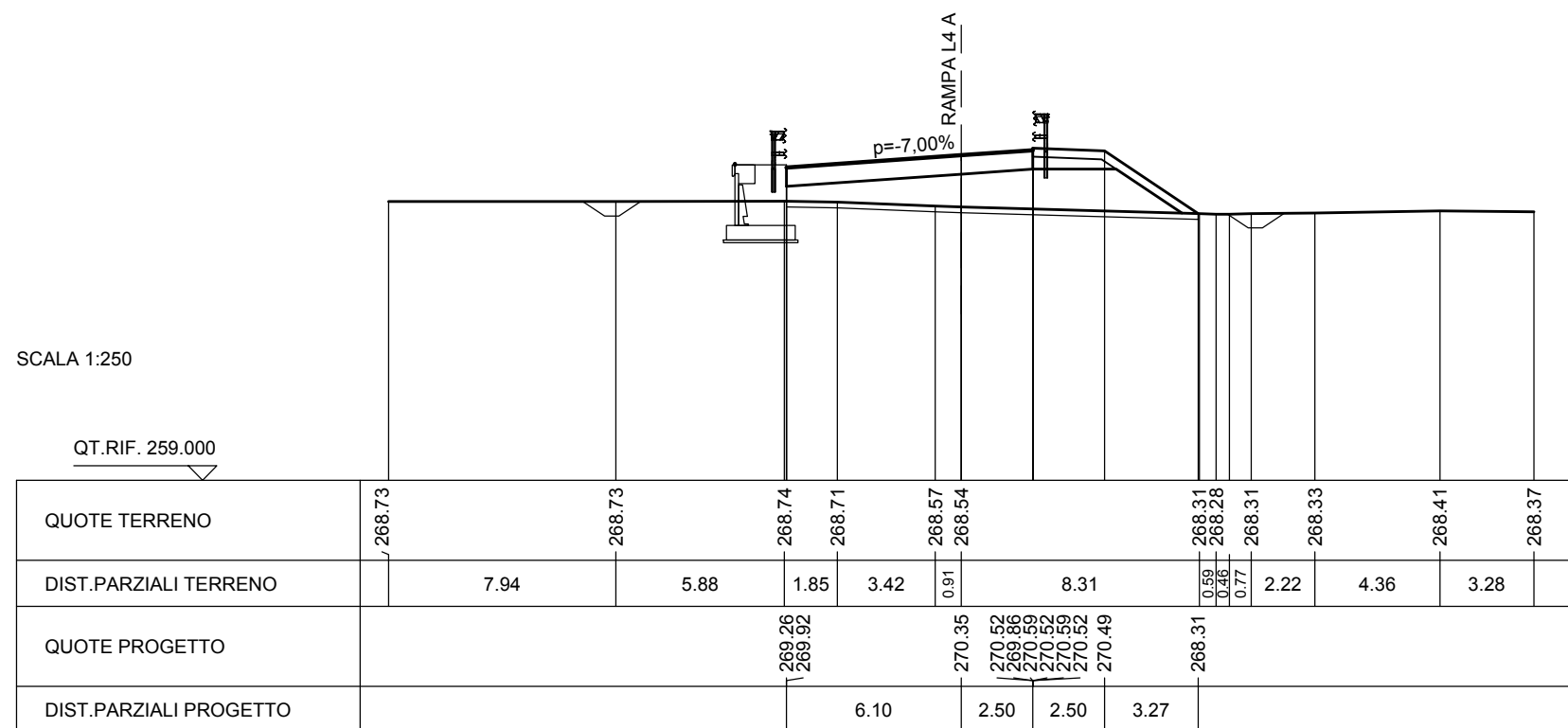
SCAVI E BONIFICHE	
SCOTICO	8.601 m
FOSSO	1.230 mq
RILEVATI	
RILEVATO	8.170 mq
SOVRASTRUTTURA STRADALE	
CASSONETTO	8.600 m

SEZIONE N. : 26a
 QT. PROGETTO : 270.347
 DIST.PROG. : 0+591.146
 DIST.PREC. : 20.086
 DIST.SUCC. : 0.001



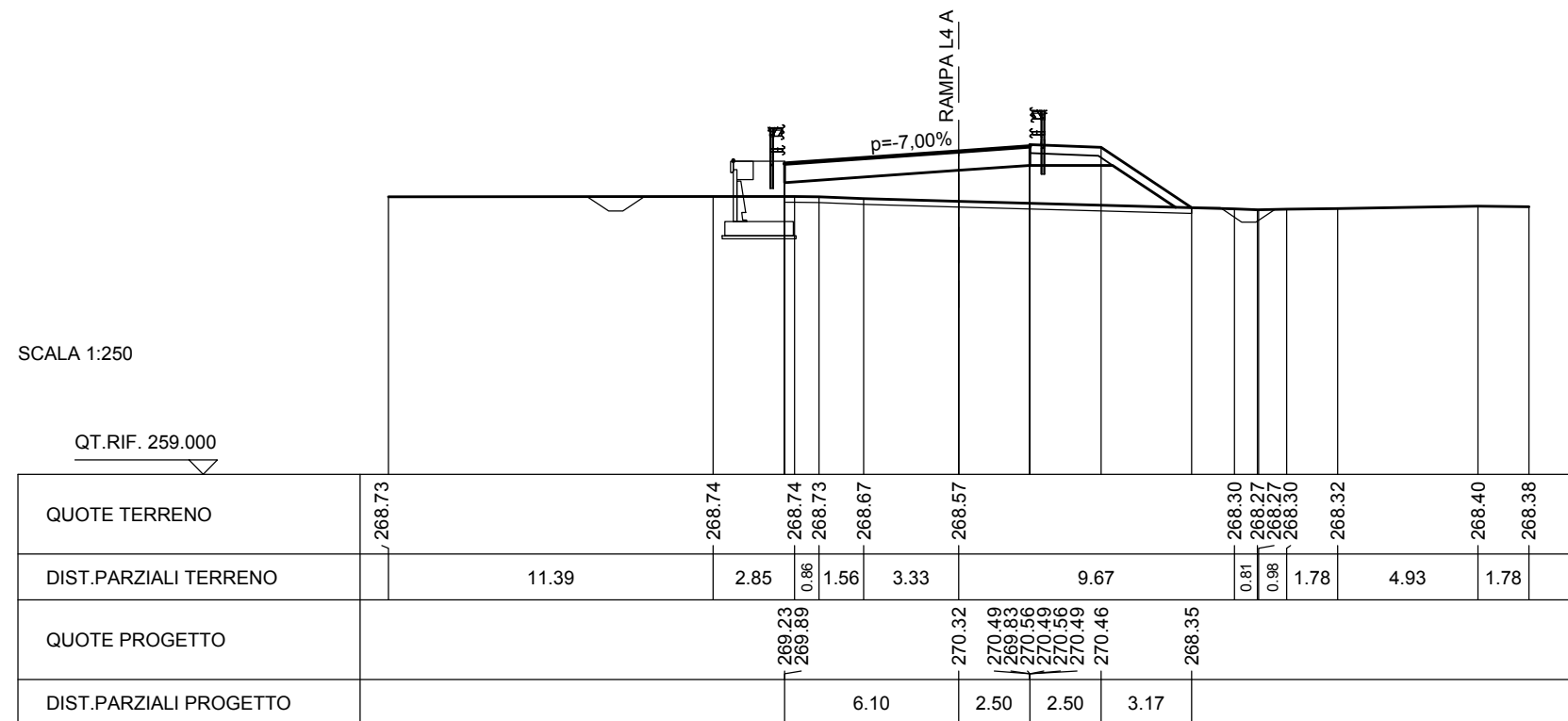
SCAVI E BONIFICHE	
SCOTICO	14.374 m
FOSSO	1.230 mq
RILEVATI	
RILEVATO	14.040 mq
TERRENO VEGETALE	6.505 m
SOVRASTRUTTURA STRADALE	
RIEMPIMENTO ARGINELLO	1.001 mq
CASSONETTO	8.604 m

SEZIONE N. : 26b
 QT. PROGETTO : 270.347
 DIST.PROG. : 0+591.147
 DIST.PREC. : 0.001
 DIST.SUCC. : 1.238



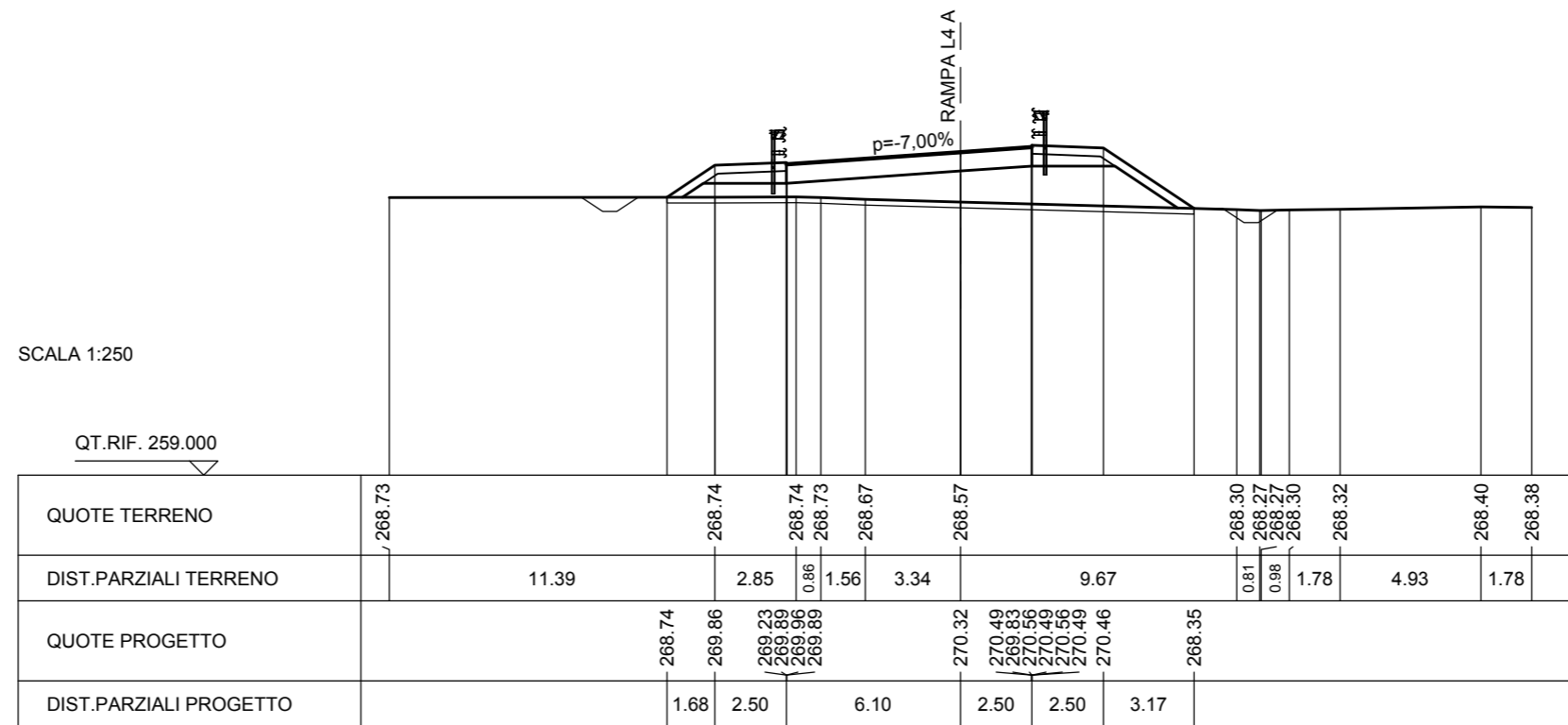
SCAVI E BONIFICHE	
SCOTICO	14.244 m
FOSSO	1.230 mq
RILEVATI	
RILEVATO	13.305 mq
TERRENO VEGETALE	6.389 m
SOVRASTRUTTURA STRADALE	
RIEMPIMENTO ARGINELLO	1.001 mq
CASSONETTO	8.580 m

SEZIONE N. : 26c
 QT. PROGETTO : 270.318
 DIST.PROG. : 0+592.385
 DIST.PREC. : 1.238
 DIST.SUCC. : 0.001



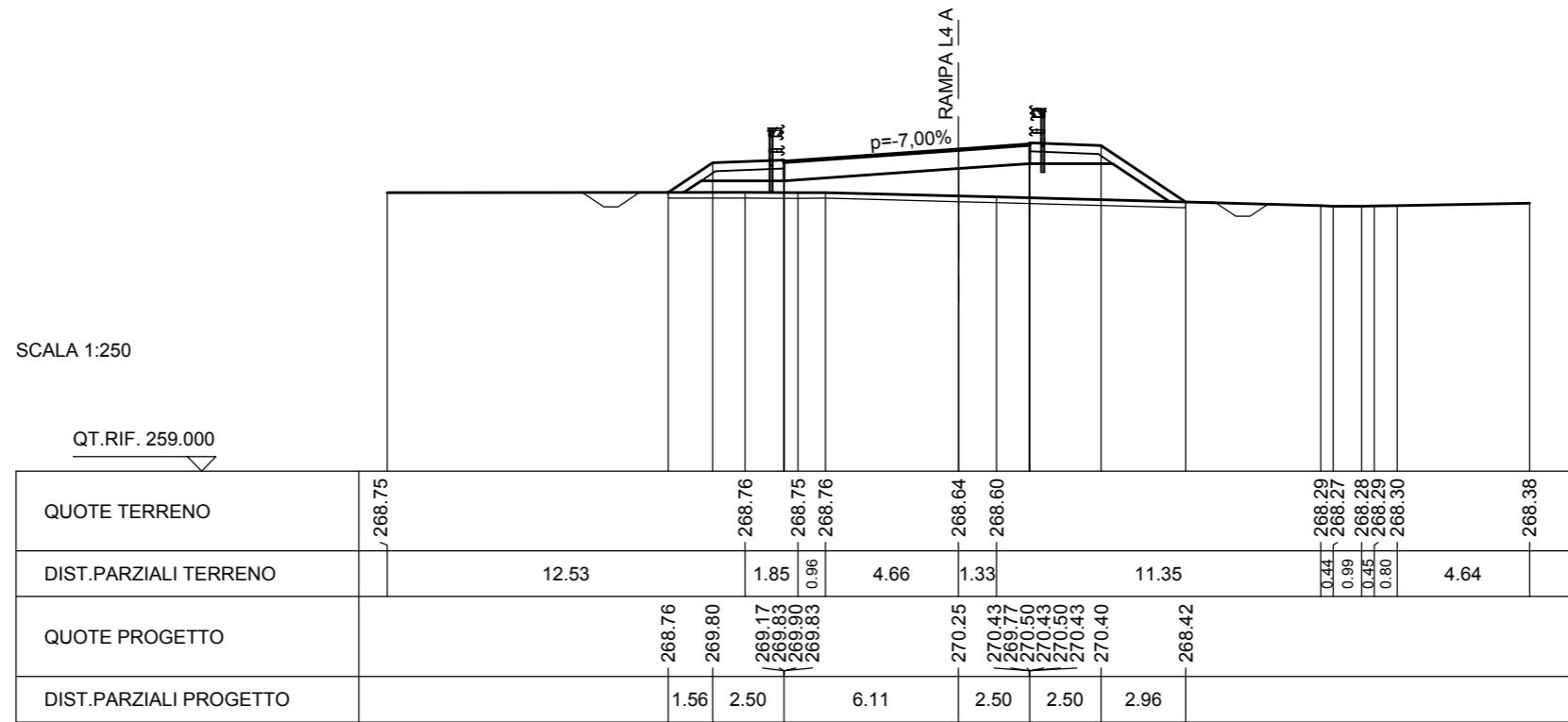
SCAVI E BONIFICHE	
SCOTICO	18.463 m
FOSSO	1.145 mq
RILEVATI	
RILEVATO	14.913 mq
TERRENO VEGETALE	10.982 m
SOVRASTRUTTURA STRADALE	
RIEMPIMENTO ARGINELLO	2.002 mq
CASSONETTO	8.601 m

SEZIONE N. : 26d
 QT. PROGETTO : 270.318
 DIST.PROG. : 0+592.386
 DIST.PREC. : 0.001
 DIST.SUCC. : 2.614



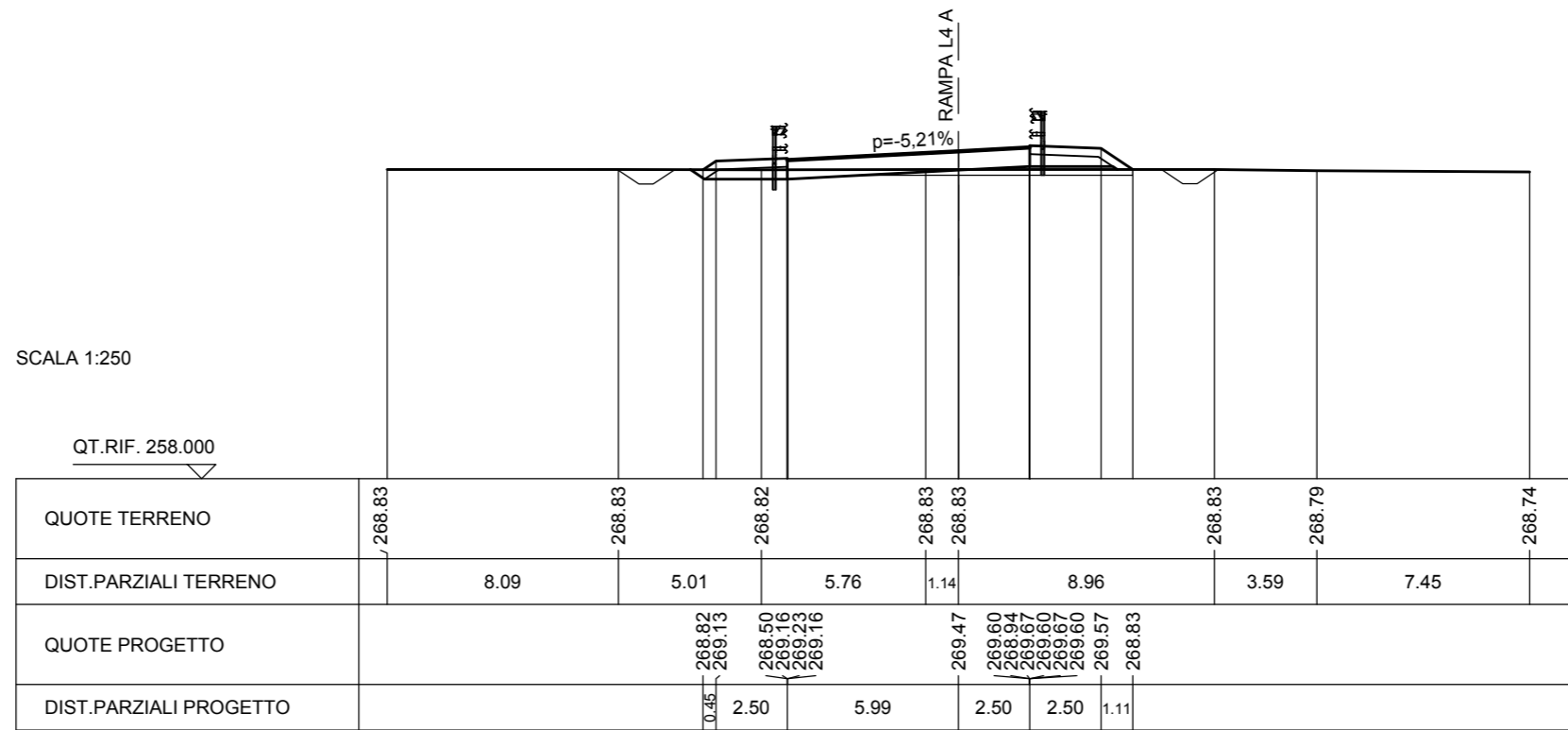
SCAVI E BONIFICHE	
SCOTICO	18.130 m
FOSSO	1.143 mq
RILEVATI	
RILEVATO	12.956 mq
TERRENO VEGETALE	10.580 m
SOVRASTRUTTURA STRADALE	
RIEMPIMENTO ARGINELLO	2.002 mq
CASSONETTO	8.603 m

SEZIONE N. : 27
 QT. PROGETTO : 270.254
 DIST.PROG. : 0+595.000
 DIST.PREC. : 2.614
 DIST.SUCC. : 25.000



SCAVI E BONIFICHE	
STERRO	2.075 mq
SCOTICO	9.603 m
FOSSO	1.262 mq
RILEVATI	
RILEVATO	0.438 mq
TERRENO VEGETALE	7.022 m
SOVRASTRUTTURA STRADALE	
RIEMPIMENTO ARGINELLO	2.002 mq
CASSONETTO	8.486 m

SEZIONE N. : 28
 QT. PROGETTO : 269.467
 DIST.PROG. : 0+620.000
 DIST.PREC. : 25.000
 DIST.SUCC. : 20.092



SCAVI E BONIFICHE	
STERRO	12.946 mq
FOSSO	1.755 mq

RILEVATI	
RILEVATO	0.939 mq
TERRENO VEGETALE	5.848 m

SOVRASTRUTTURA STRADALE	
CASSONETTO	8.265 m

MANUFATTI	
CANALETTA	0.502 mq

SEZIONE N. : 29
 QT. PROGETTO : 268.609
 DIST.PROG. : 0+640.092
 DIST.PREC. : 20.092
 DIST.SUCC. : 23.924

SCALA 1:250

QT.RIF. 254.000

VASCA DI LAMINAZIONE

RAMPA L4 A

p=-1.69%

QUOTE TERRENO	268.81		268.85		268.81		268.77		268.79	268.79	268.79		268.72	268.69
DIST.PARZIALI TERRENO		21.86		8.22		6.60		5.55	1.52	1.43	3.84		1.07	
QUOTE PROGETTO			268.85 268.51	267.85 268.51		268.61 268.65 267.99 268.65	268.65 268.78							
DIST.PARZIALI PROGETTO			0.51	2.50	5.77	2.50	2.50							

SCAVI E BONIFICHE	
STERRO	6.637 mq
RILEVATI	
TERRENO VEGETALE	2.591 m
SOVRASTRUTTURA STRADALE	
CASSONETTO	7.530 m

SEZIONE N. : 40
 QT. PROGETTO : 266.474
 DIST.PROG. : 0+883.331
 DIST.PREC. : 16.091
 DIST.SUCC. : 13.795

SCALA 1:250

QT.RIF. 244.000

