Planimetria di tracciamento Asse O SCALA 1:2000

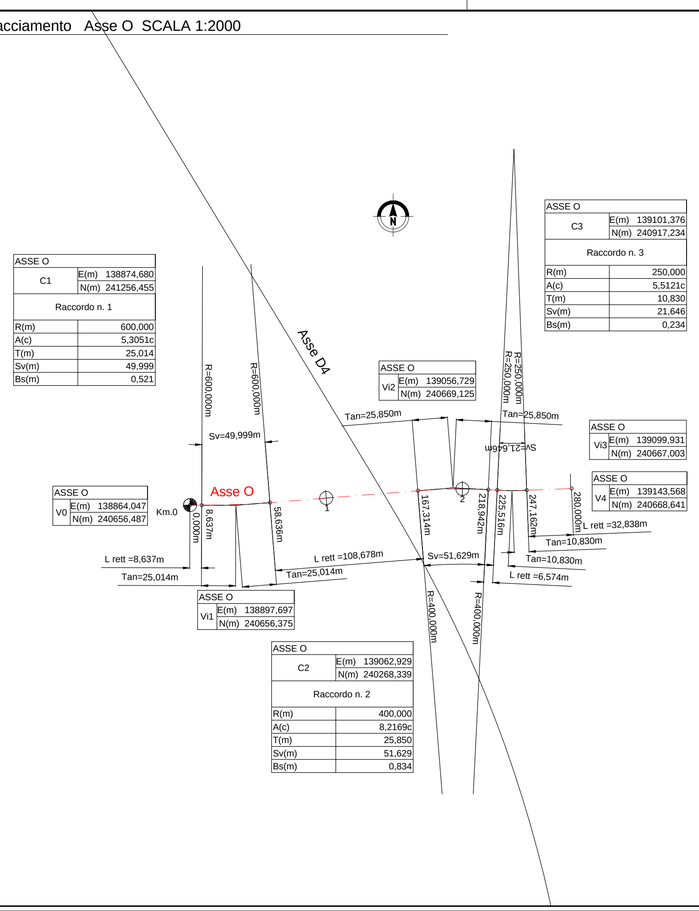

ASSE O		
C1	E(m)	138874,680
	N(m)	241256,455
Raccordo n. 1		
R(m)		600,000
A(c)		5,3051c
T(m)		25,014
Sv(m)		49,999
Bs(m)		0,521

ASSE O		
C3	E(m)	139101,376
	N(m)	240917,234
Raccordo n. 3		
R(m)		250,000
A(c)		5,5121c
T(m)		10,830
Sv(m)		21,646
Bs(m)		0,234

ASSE O		
Vi2	E(m)	139056,729
	N(m)	240669,125

ASSE O		
Vi3	E(m)	139099,931
	N(m)	240667,003

ASSE O		
V4	E(m)	139143,568
	N(m)	240668,641

ASSE O		
V0	E(m)	138864,047
	N(m)	240656,487

ASSE O		
Vi1	E(m)	138897,697
	N(m)	240656,375

ASSE O		
C2	E(m)	139062,929
	N(m)	240268,339
Raccordo n. 2		
R(m)		400,000
A(c)		8,2169c
T(m)		25,850
Sv(m)		51,629
Bs(m)		0,834

LEGENDA TABELLINE VERTICI PLANIMETRICI

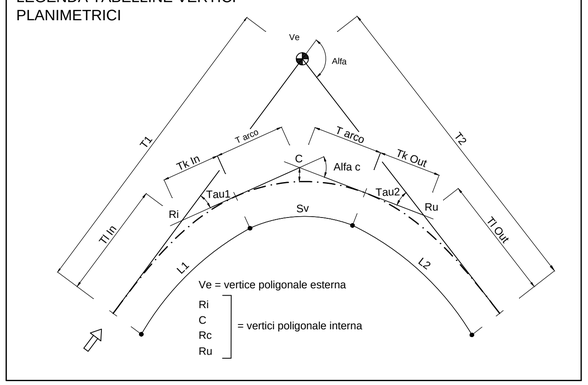

NB: Sistema di riferimento locale da rilievo aerofotogrammetrico in coordinate rettilinee

QUADRO DI UNIONE VIABILITA' CONNESSA TRC011

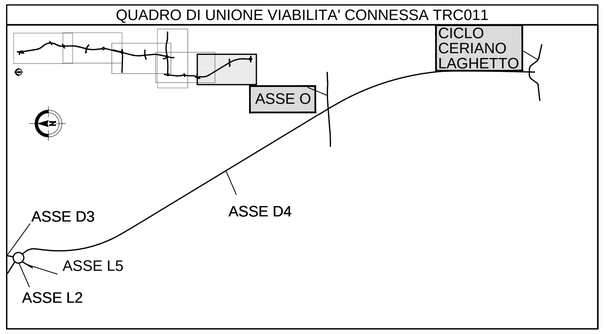

Planimetria di tracciamento Asse Ciclo Ceriano Laghetto SCALA 1:2000

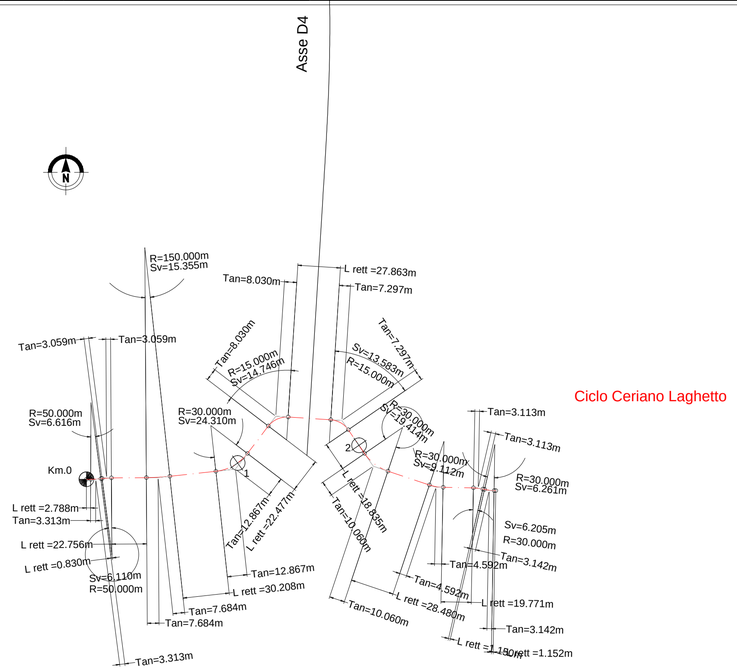

Ciclo Ceriano Laghetto Var		
C1	E(m)	138994.502
	N(m)	239916.263
Raccordo n° 1		
R(m)		50.000
A(c)		8.4237c
T(m)		3.313
Sv(m)		6.616
Bs(m)		0.110

Ciclo Ceriano Laghetto Var		
C2	E(m)	139008.153
	N(m)	239817.196
Raccordo n° 2		
R(m)		50.000
A(c)		7.7792c
T(m)		3.059
Sv(m)		6.110
Bs(m)		0.093

Ciclo Ceriano Laghetto Var		
C3	E(m)	139029.621
	N(m)	240017.338
Raccordo n° 3		
R(m)		150.000
A(c)		6.5169c
T(m)		7.684
Sv(m)		15.355
Bs(m)		0.197

Ciclo Ceriano Laghetto Var		
C4	E(m)	139072.681
	N(m)	239901.328
Raccordo n° 4		
R(m)		30.000
A(c)		51.5875c
T(m)		12.867
Sv(m)		24.310
Bs(m)		2.643

Ciclo Ceriano Laghetto Var		
C5	E(m)	139122.092
	N(m)	239891.907
Raccordo n° 5		
R(m)		15.000
A(c)		62.5832c
T(m)		8.030
Sv(m)		14.746
Bs(m)		2.014

Ciclo Ceriano Laghetto Var		
C6	E(m)	139149.898
	N(m)	239890.127
Raccordo n° 6		
R(m)		15.000
A(c)		57.6464c
T(m)		7.297
Sv(m)		13.583
Bs(m)		1.681

Ciclo Ceriano Laghetto Var		
C7	E(m)	139197.659
	N(m)	239900.057
Raccordo n° 7		
R(m)		30.000
A(c)		41.1968c
T(m)		10.060
Sv(m)		19.414
Bs(m)		1.642

Ciclo Ceriano Laghetto Var		
C8	E(m)	139224.672
	N(m)	239891.036
Raccordo n° 8		
R(m)		30.000
A(c)		19.3371c
T(m)		4.592
Sv(m)		9.112
Bs(m)		0.349

Ciclo Ceriano Laghetto Var		
C9	E(m)	139243.327
	N(m)	239830.679
Raccordo n° 9		
R(m)		30.000
A(c)		13.1668c
T(m)		3.113
Sv(m)		6.205
Bs(m)		0.161

Ciclo Ceriano Laghetto Var		
C10	E(m)	139257.857
	N(m)	239888.904
Raccordo n° 10		
R(m)		30.000
A(c)		13.2854c
T(m)		3.142
Sv(m)		6.261
Bs(m)		0.164

Ciclo Ceriano Laghetto Var		
V0	E(m)	138991.530
	N(m)	239866.274

Ciclo Ceriano Laghetto Var		
Vi1	E(m)	138997.631
	N(m)	239866.251

Ciclo Ceriano Laghetto Var		
Vi2	E(m)	139004.773
	N(m)	239867.175

Ciclo Ceriano Laghetto Var		
Vi3	E(m)	139038.271
	N(m)	239867.391

Ciclo Ceriano Laghetto Var		
Vi4	E(m)	139088.729
	N(m)	239872.903

Ciclo Ceriano Laghetto Var		
Vi5	E(m)	139115.036
	N(m)	239907.389

Ciclo Ceriano Laghetto Var		
Vi6	E(m)	139158.138
	N(m)	239904.630

Ciclo Ceriano Laghetto Var		
Vi7	E(m)	139178.614
	N(m)	239874.788

Ciclo Ceriano Laghetto Var		
Vi8	E(m)	139219.525
	N(m)	239861.126

Ciclo Ceriano Laghetto Var		
Vi9	E(m)	139246.996
	N(m)	239860.616

Ciclo Ceriano Laghetto Var		
Vi10	E(m)	139254.215
	N(m)	239858.961

Ciclo Ceriano Laghetto Var		
V11	E(m)	139258.508
	N(m)	239858.889

MATRICE DI REVISIONE

REV	DATA	DESCRIZIONE MODIFICA

N.B.: LA TAVOLA SOSTITUISCE QUELLA RELATIVA AL CODICE E DEL PROGETTO ESECUTIVO

CONCESSIONI AUTOSTRADALI LOMBARDE — Autostrada Pedemontana Lombarda

COLLEGAMENTO AUTOSTRADALE
DALMINE - COMO - VARESE - VALICO DEL GAGGIOLO E OPERE AD ESSO CONNESSE
CODICE C.U.P. F11B06000270007

TRATTE B1, B2, C, D, TRVA13+14, GREENWAY

AS BUILT

TRATTA B1
PROGETTO STRADALE
OPERA CONNESSA TRC011
PLANIMETRIA DI TRACCIAMENTO
PLANIMETRIA DI TRACCIAMENTO - TAV.11 ASSI O - Ciclo Ceriano Laghetto

IDENTIFICAZIONE ELABORATO

CODICE PROGETTO: F00107B

WBS							
FASE PROGETTUALE	LOTTO	ZONA	OPERA	TRATTO D'OPERA	AMBITO	TIPO ELABORATO	PROGRESSIVO	REVISIONE
A	1	H02	GE001	0	SD	PT	011	E

Scala: 1:2000

DATA	DESCRIZIONE	REV
Settembre 2017	Emissione	E

CONCEDENTE
CONCESSIONI AUTOSTRADALI LOMBARDE

CONCESSIONARIO
Autostrada Pedemontana Lombarda
Direttore Tecnico: Ing. Giuseppe Sambo
Referente Tecnico: Ing. Sabrina Lattuada

APPROVATO
Autostrada Pedemontana Lombarda
Il Direttore dei Lavori: Ing. Francesco Domanico

IMPRESA
RAGGRUPPAMENTO TEMPORANEO IMPRESE:

Mandataria	Mandante	Mandante	Mandante cooptata
STRABAG A.G.	GLF Grandi Lavori Fincosit S.p.A.	ICM S.p.A.	STRABAG S.p.a.

PROGETTISTA - PROGETTO ESECUTIVO DI DETTAGLIO
RAGGRUPPAMENTO TEMPORANEO PROGETTISTI:

Mandataria	Mandante	Mandante	Mandante
3TI PROGETTI ITALIA	GP Ingegneria	Consorzio Cooperative Costruzioni	Arch. Salvatore Vermiglio

RESPONSABILE DI PROGETTO ED INCARICATO DELL'INTEGRAZIONE FRA LE VARIE PRESTAZIONI:
Ing. Alberto Cecchini

ELABORAZIONE PROGETTUALE
PROGETTISTA:
3TI PROGETTI ITALIA S.p.A

3TI ITALIA S.p.A.
DIRETTORE TECNICO
Ing. Stefano Luca Possati
Ordine degli Ingegneri
Provincia di Roma n. 20809

Redatto: Donatiello Verificato: Sorge Approvato: Possati