

NOTA: LE BARRIERE IN SEZIONE SONO UNA RAPPRESENTAZIONE PURAMENTE GRAFICA, PER L'ESATTA COLLOCAZIONE E TIPOLOGIA SI VEDANO GLI ELABORATI SPECIFICI.

MATRICE DI REVISIONE

REV	DATA	DESCRIZIONE MODIFICA

N.B.: LA TAVOLA SOSTITUISCE QUELLA RELATIVA AL CODICE DEL PROGETTO ESECUTIVO



COLLEGAMENTO AUTOSTRADALE DALMINE - COMO - VARESE - VALICO DEL GAGGIOLO E OPERE AD ESSO CONNESSE CODICE C.U.P. F11B06000270007 TRATTE B1, B2, C, D, TRVA13+14, GREENWAY

AS BUILT

TRATTA B1 PROGETTO STRADALE OPERA CONNESSA TRCO11 SEZIONI TRASVERSALI

ASSI B1 - B1 controstrada- G - J - Vittorio Emanuele - B2 - R - H- H1 - H2 - C1 - C2 - I - I1

IDENTIFICAZIONE ELABORATO

CODICE PROGETTO: F00107B

FASE PROGETTUALE	WBS							
	LOTTO	ZONA	OPERA	TRATTO D'OPERA	AMBITO	TIPO ELABORATO	PROGRESSIVO	REVISIONE
A	1	H02	GE001	0	SD	SZ	002	E

Scala: 1:200

DATA	DESCRIZIONE	REV
Aprile 2016	Emissione	E

CONCEDENTE



CONCESSIONARIO

Autostrada Pedemontana Lombarda
Direttore Tecnico:
Ing. Enrico Arini
Referente Tecnico:
Ing. Sabrina Lattuada

APPROVATO

Autostrada Pedemontana Lombarda
Il Direttore dei Lavori:
Ing. Francesco Domanico

IMPRESA

RAGGRUPPAMENTO TEMPORANEO IMPRESE:

Mandataria	Mandante	Mandante	Mandante cooptata
STRABAG A.G.	GLF Grandi Lavori Fincosit S.p.A.	Impresa costruzioni Giuseppe Maltauro S.p.A.	STRABAG S.p.A.



PROGETTISTA - PROGETTO ESECUTIVO DI DETTAGLIO

RAGGRUPPAMENTO TEMPORANEO PROGETTISTI:

Mandataria	Mandante	Mandante	Mandante
3TI PROGETTI ITALIA INGEGNERIA INTEGRATA S.p.A.	GP Ingegneria srl GESTIONE PROGETTI DI INGEGNERIA	INGEGNERIA COCCETTI	Arch. Salvatore Vermiglio

RESPONSABILE DI PROGETTO ED INCARICATO DELL'INTEGRAZIONE FRA LE VARIE PRESTAZIONI:

Ing. Alberto Cecchini



ELABORAZIONE PROGETTUALE

PROGETTISTA:

3TI PROGETTI ITALIA S.p.A

3TI ITALIA S.p.A.
DIRETTORE TECNICO
Ing. Stefano Luca Possati
Ordine degli Ingegneri
Provincia di Roma n. 20809

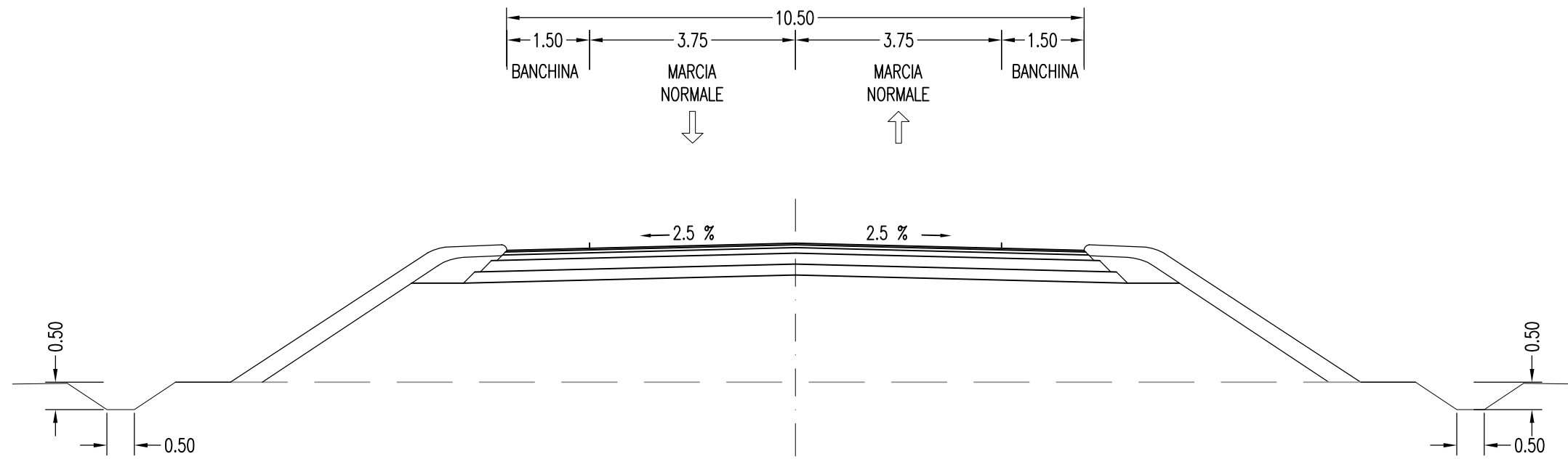
Redatto: Schiavi

Verificato: Lopes

Approvato: Possati

ASSE B1

SEZIONE TIPO C1
scala 1:100



SCAVI E BONIFICHE	
PREPARAZIONE PIANO DI POSA	38.951 m
FOSSO	1.193 mq

RILEVATI	
RILEVATO	64.188 mq
RIEMPIMENTO ARGINELLO	0.262 mq
TERRENO VEGETALE	11.694 m

SOVRASTRUTTURA STRADALE	
STRATO DI USURA	28.613 m
STRATO DI BINDER	28.722 m
STRATO DI BASE	29.052 m
STRATO DI FONDAZIONE	29.596 m

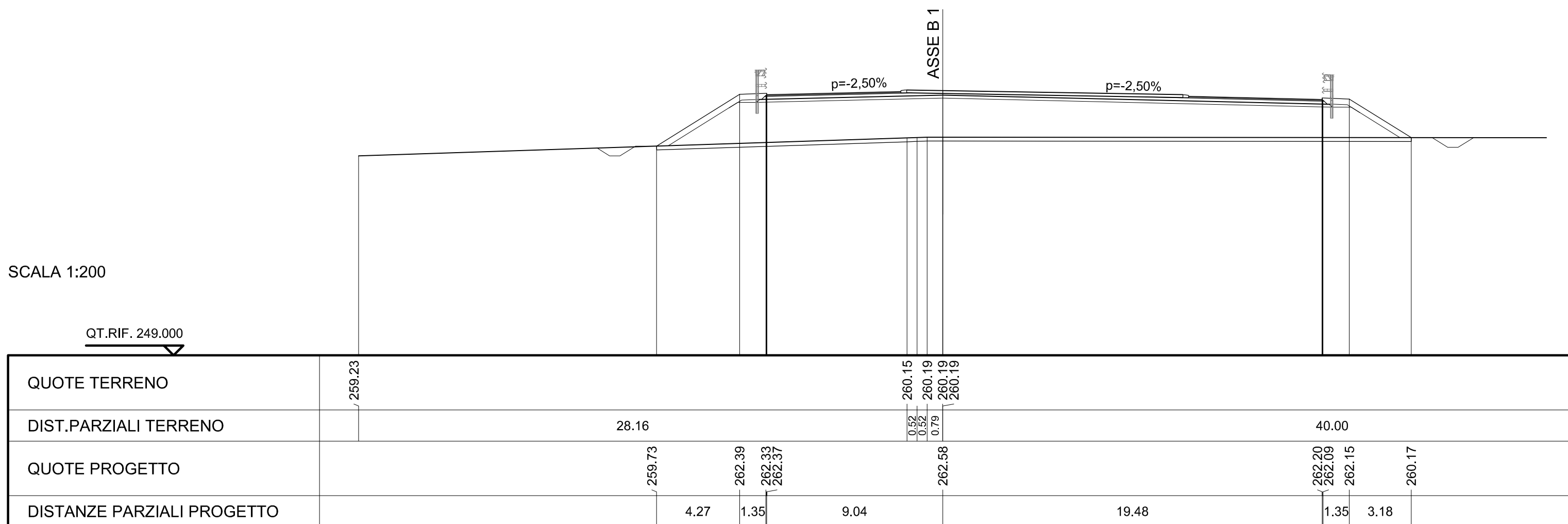
SEZIONE N. : B1-1

QT. PROGETTO : 262.58

DIST.PROG. : 6.167

DIST.PREC. : 6.167

DIST.SUCC. : 18.833



SCAVI E BONIFICHE	
PREPARAZIONE PIANO DI POSA	21.897 m
FOSSO	1.151 mq

RILEVATI	
RILEVATO	28.997 mq
RIEMPIMENTO ARGINELLO	0.244 mq
TERRENO VEGETALE	9.888 m

SOVRASTRUTTURA STRADALE	
STRATO DI USURA	13.433 m
STRATO DI BINDER	13.535 m
STRATO DI BASE	13.843 m
STRATO DI FONDAZIONE	14.351 m

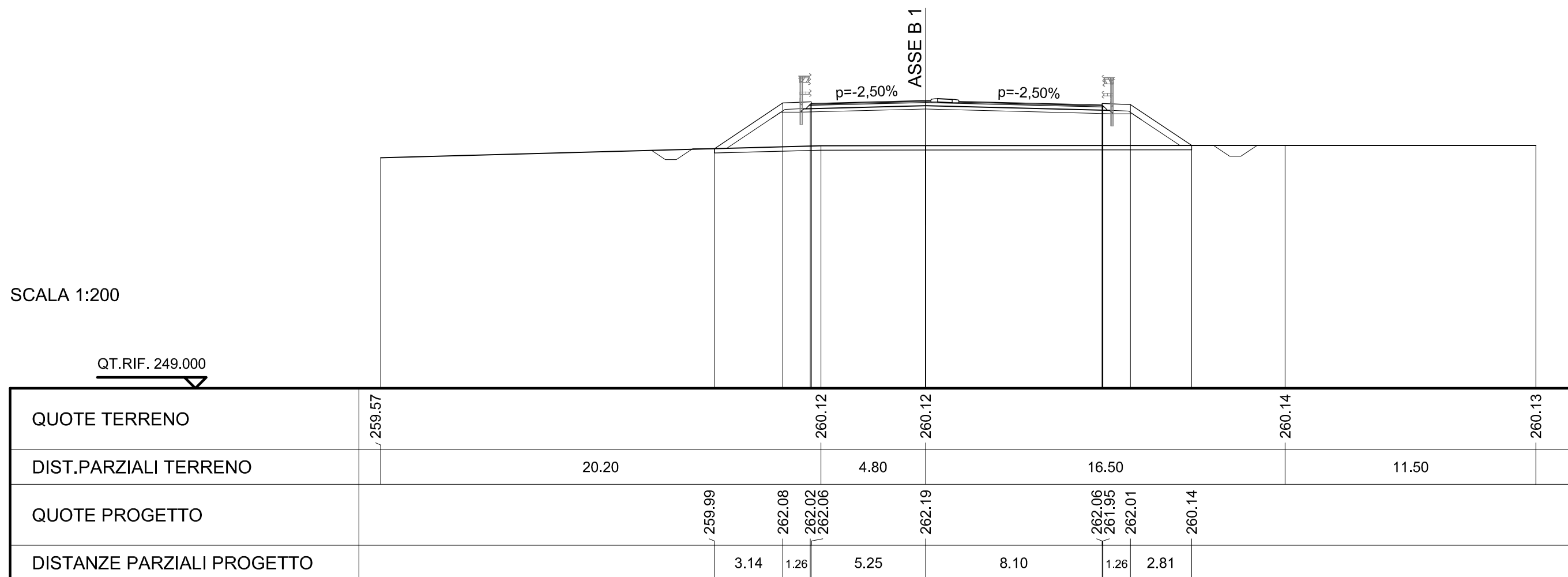
SEZIONE N. : B1-2

QT. PROGETTO : 262.19

DIST.PROG. : 25.000

DIST.PREC. : 18.833

DIST.SUCC. : 25.000



SCAVI E BONIFICHE	
PREPARAZIONE PIANO DI POSA	17.694 m
FOSSO	1.180 mq

RILEVATI	
RILEVATO	17.372 mq
RIEMPIMENTO ARGINELLO	0.242 mq
TERRENO VEGETALE	8.264 m

SOVRASTRUTTURA STRADALE	
STRATO DI USURA	10.582 m
STRATO DI BINDER	10.684 m
STRATO DI BASE	10.992 m
STRATO DI FONDAZIONE	11.500 m

SEZIONE N. : B1-3

QT. PROGETTO : 261.67

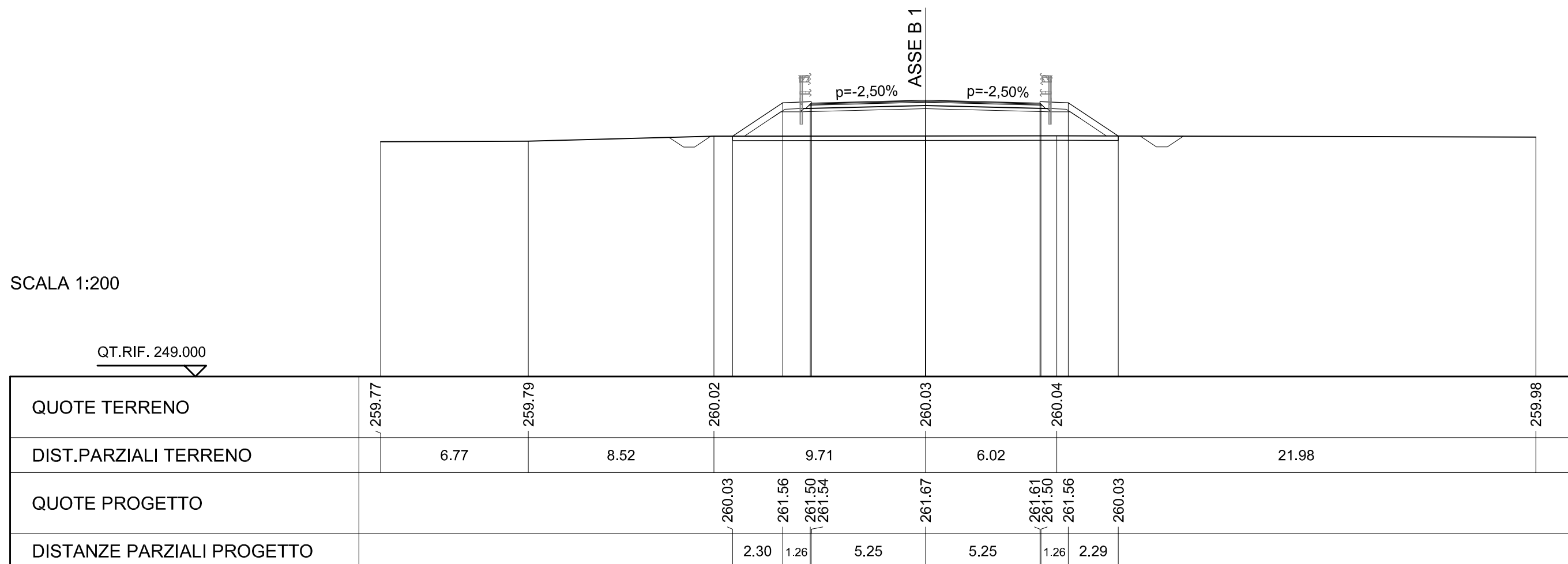
DIST.PROG. : 50.000

DIST.PREC. : 25.000

DIST.SUCC. : 25.000

SCALA 1:200

QT.RIF. 249.000

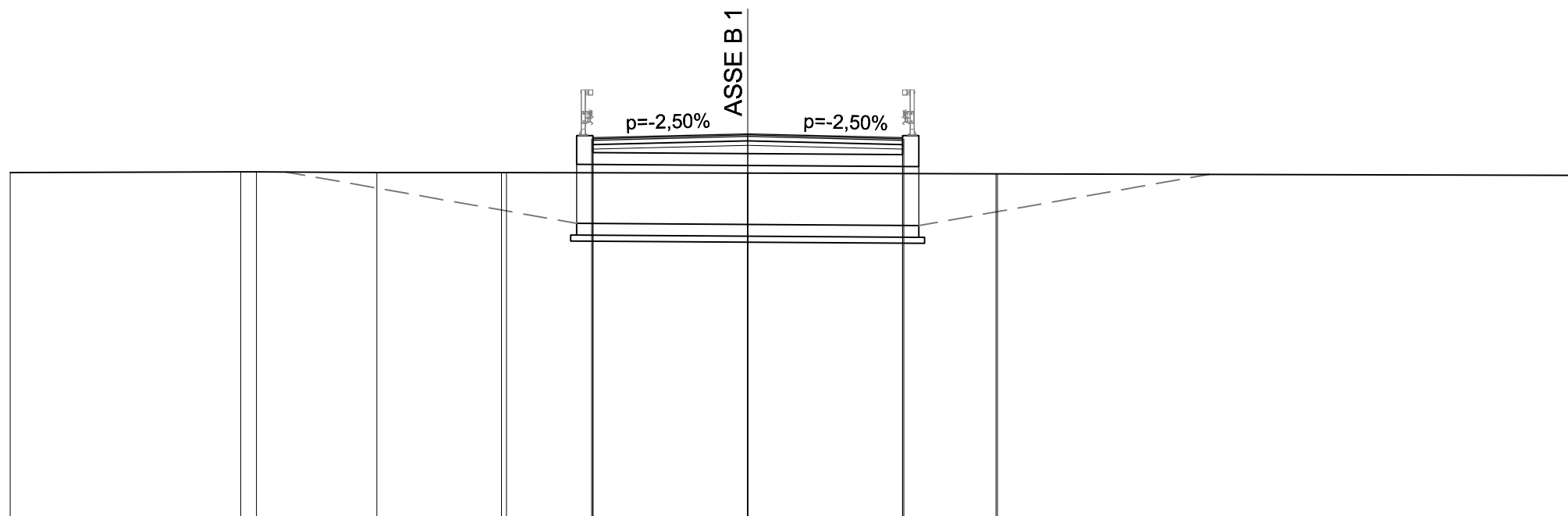


SEZIONE N. : B1-4
 QT. PROGETTO : 261.16
 DIST.PROG. : 75.000
 DIST.PREC. : 25.000
 DIST.SUCC. : 5.990

SOVRASTRUTTURA STRADALE	
STRATO DI USURA	10.582 m
STRATO DI BINDER	10.684 m
STRATO DI BASE	10.992 m
STRATO DI FONDAZIONE	11.500 m

SCALA 1:200

QT.RIF. 248.000



QUOTE TERRENO	259.85	259.87	259.87	259.84	259.85	259.83	259.81	259.76					
DIST.PARZIALI TERRENO	7.81	0.53	4.08	4.39	8.18	8.47	19.53						
QUOTE PROGETTO					259.85	261.05	260.99	261.03	261.16	261.10	260.99	261.05	259.81
DISTANZE PARZIALI PROGETTO					1.80	1.26	5.25	5.25	1.26	1.86			

SCAVI E BONIFICHE	
PREPARAZIONE PIANO DI POSA	16,298 m
FOSSO	0,614 mq

RILEVATI	
RILEVATO	9,461 mq
RIEMPIMENTO ARGINELLO	0,400 mq
TERRENO VEGETALE	6,244 m

SOVRASTRUTTURA STRADALE	
STRATO DI USURA	10,582 m
STRATO DI BINDER	10,684 m
STRATO DI BASE	10,992 m
STRATO DI FONDAZIONE	11,500 m

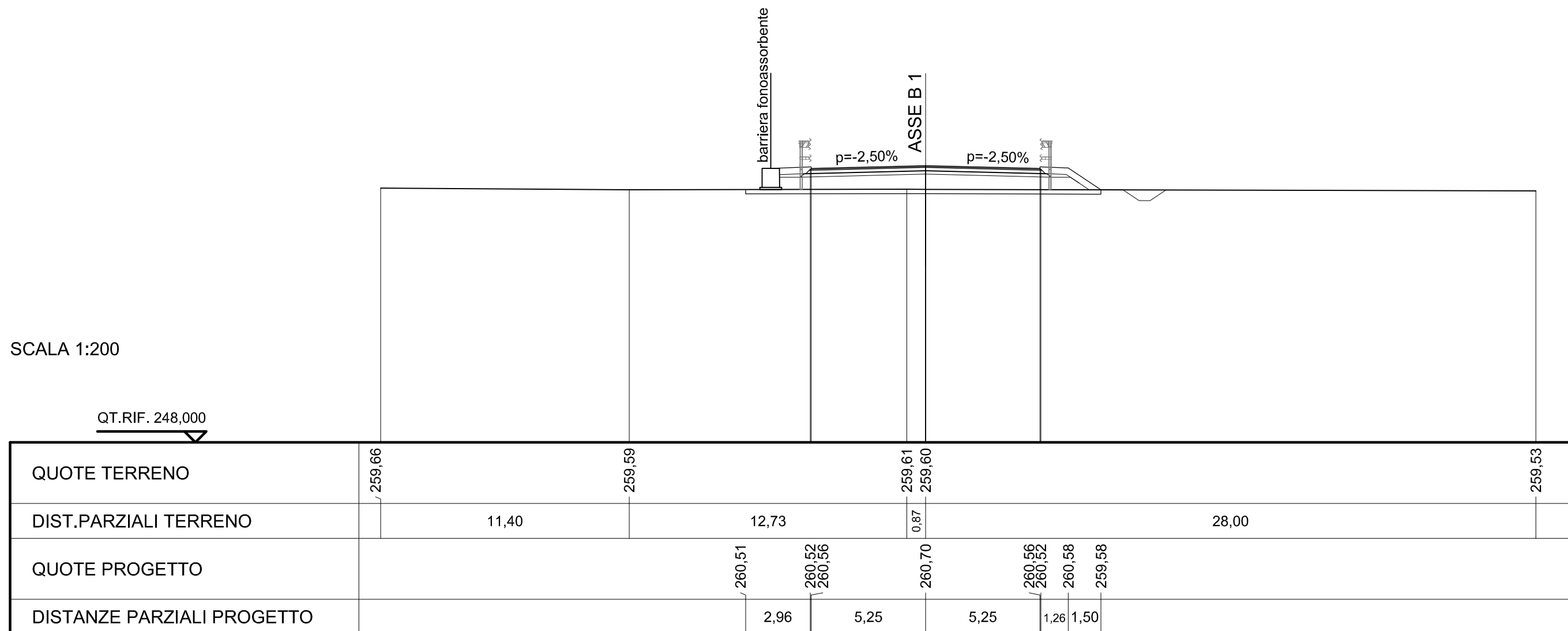
SEZIONE N. : B1-5

QT. PROGETTO : 260,70

DIST.PROG. : 100,000

DIST.PREC. : 25,000

DIST.SUCC. : 25,000



SCAVI E BONIFICHE	
PREPARAZIONE PIANO DI POSA	15,937 m
FOSSO	0,604 mq

RILEVATI	
RILEVATO	5,939 mq
RIEMPIMENTO ARGINELLO	0,399 mq
TERRENO VEGETALE	5,810 m

SOVRASTRUTTURA STRADALE	
STRATO DI USURA	10,582 m
STRATO DI BINDER	10,684 m
STRATO DI BASE	10,992 m
STRATO DI FONDAZIONE	11,500 m

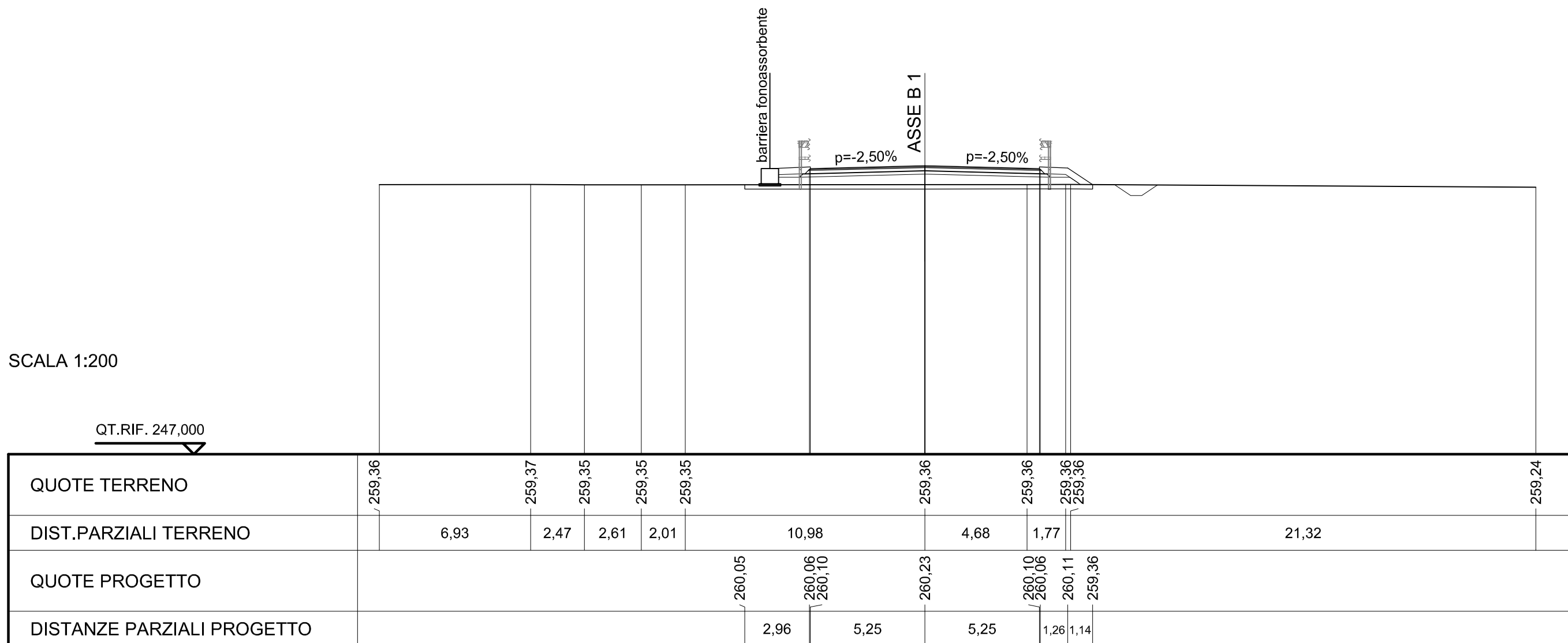
SEZIONE N. : B1-6

QT. PROGETTO : 260,23

DIST.PROG. : 125,000

DIST.PREC. : 25,000

DIST.SUCC. : 25,000



SCAVI E BONIFICHE	
STERRO	0,010 mq
PREPARAZIONE PIANO DI POSA	15,817 m
FOSSO	0,588 mq

RILEVATI	
RILEVATO	3,132 mq
RIEMPIMENTO ARGINELLO	0,403 mq
TERRENO VEGETALE	5,661 m

SOVRASTRUTTURA STRADALE	
STRATO DI USURA	10,582 m
STRATO DI BINDER	10,684 m
STRATO DI BASE	10,992 m
STRATO DI FONDAZIONE	11,500 m

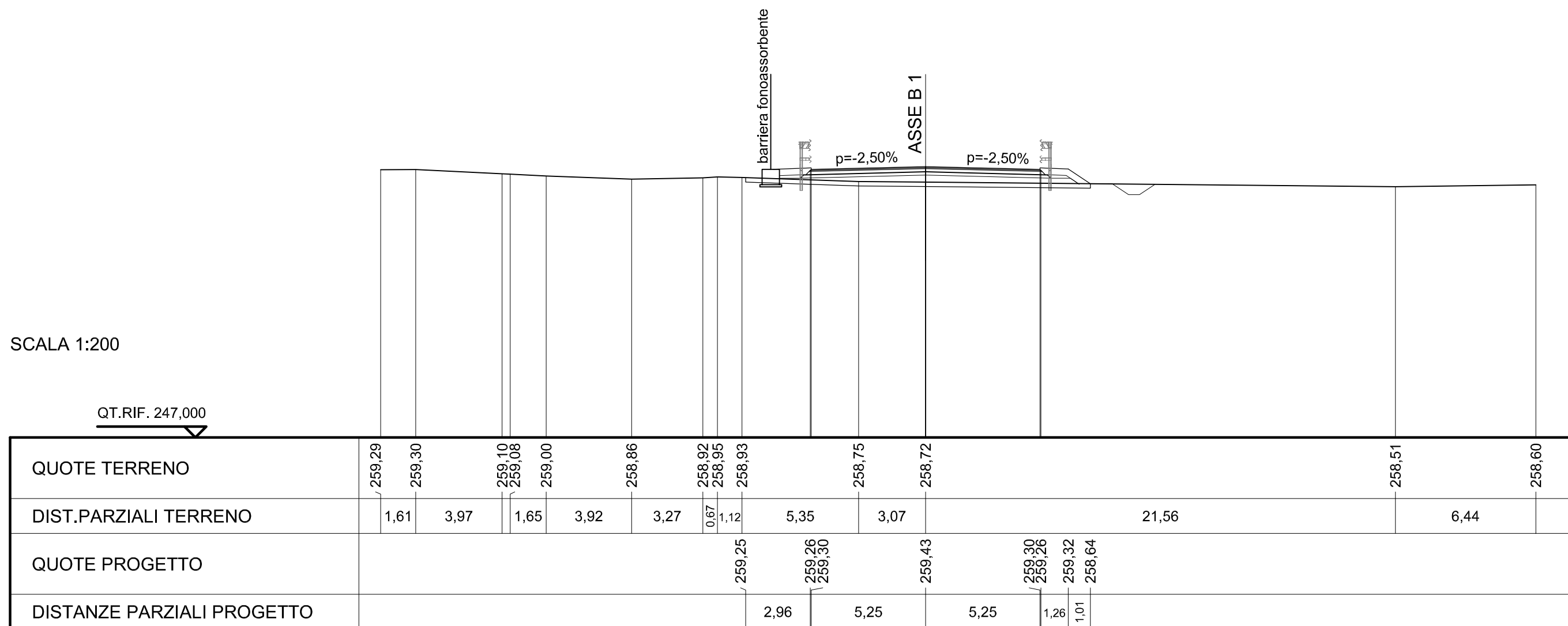
SEZIONE N. : B1-8

QT. PROGETTO : 259,43

DIST.PROG. : 175,000

DIST.PREC. : 25,000

DIST.SUCC. : 25,000



SCAVI E BONIFICHE	
PREPARAZIONE PIANO DI POSA	16,172 m
FOSSO	0,560 mq

RILEVATI	
RILEVATO	6,134 mq
RIEMPIMENTO ARGINELLO	0,403 mq
TERRENO VEGETALE	6,090 m

SOVRASTRUTTURA STRADALE	
STRATO DI USURA	10,582 m
STRATO DI BINDER	10,684 m
STRATO DI BASE	10,992 m
STRATO DI FONDAZIONE	11,500 m

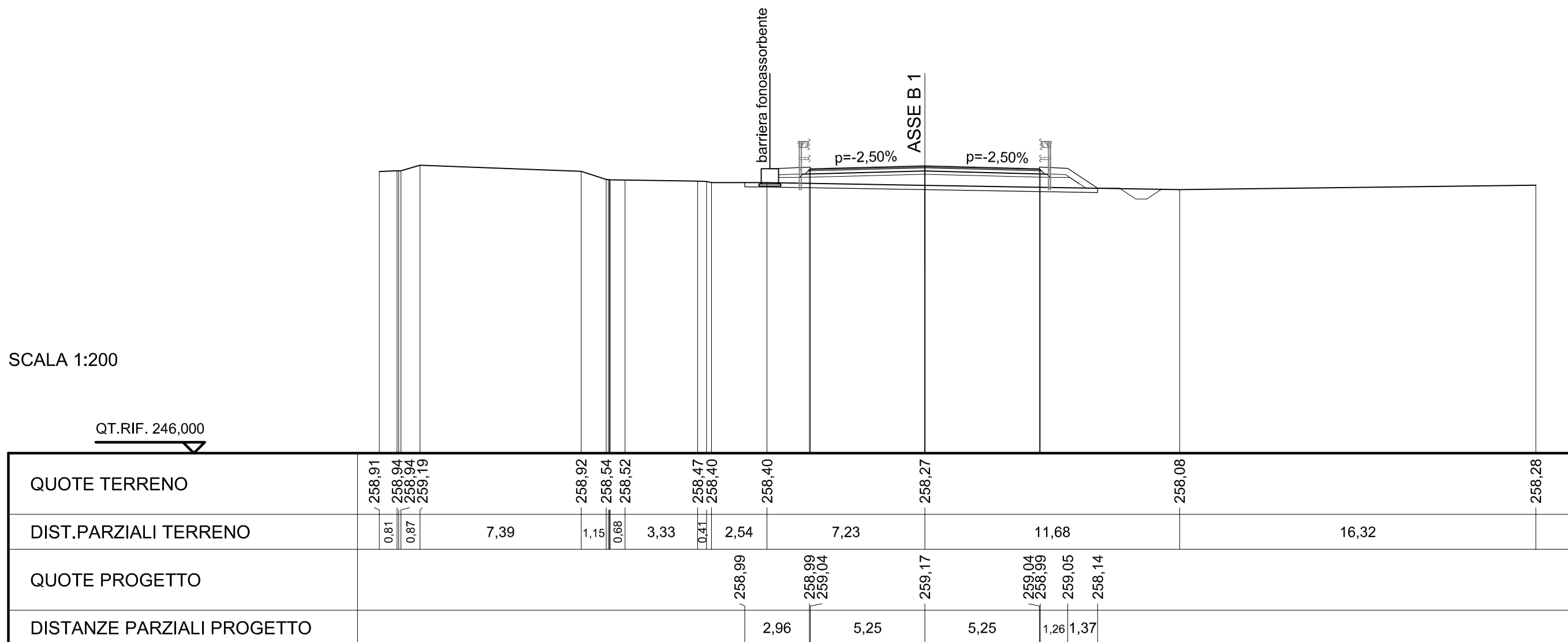
SEZIONE N. : B1-9

QT. PROGETTO : 259,17

DIST.PROG. : 200,000

DIST.PREC. : 25,000

DIST.SUCC. : 25,000



SCAVI E BONIFICHE	
PREPARAZIONE PIANO DI POSA	16,156 m
FOSSO	0,623 mq

RILEVATI	
RILEVATO	6,451 mq
RIEMPIMENTO ARGINELLO	0,399 mq
TERRENO VEGETALE	6,070 m

SOVRASTRUTTURA STRADALE	
STRATO DI USURA	10,582 m
STRATO DI BINDER	10,684 m
STRATO DI BASE	10,992 m
STRATO DI FONDAZIONE	11,500 m

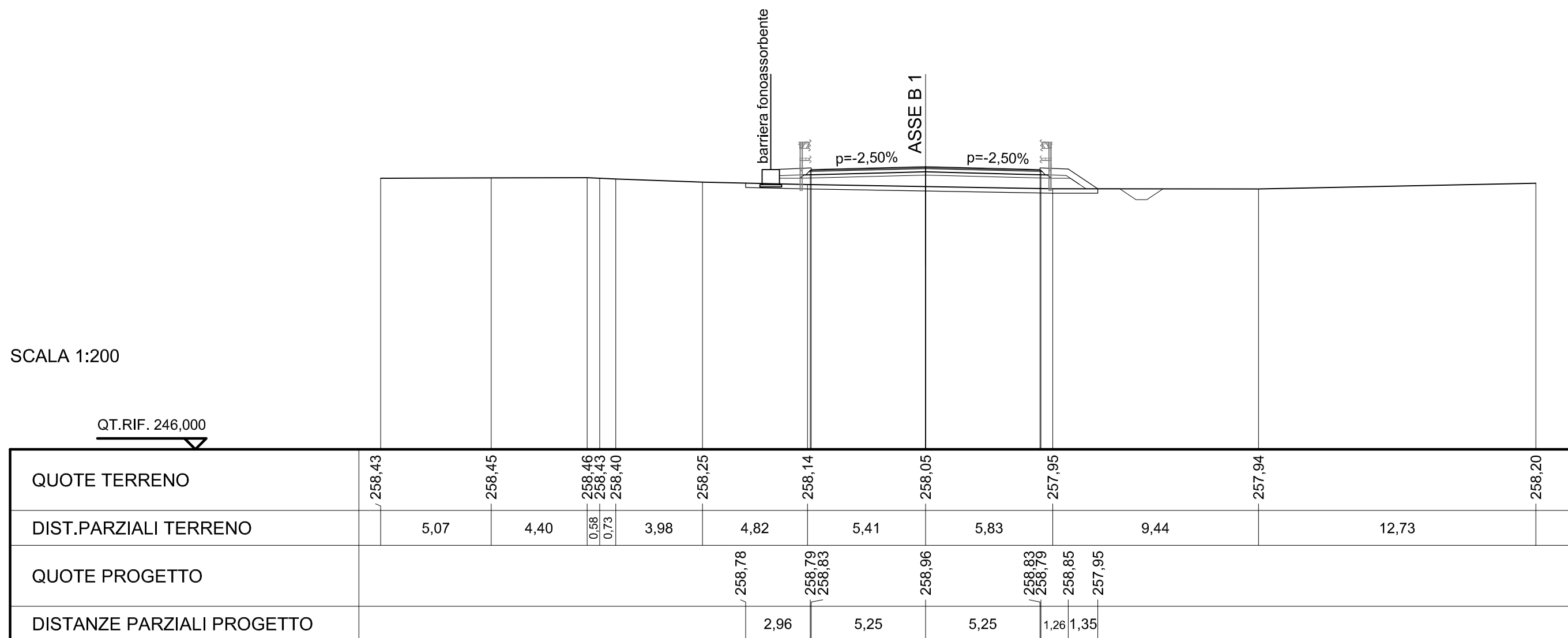
SEZIONE N. : B1-10

QT. PROGETTO : 258,96

DIST.PROG. : 225,000

DIST.PREC. : 25,000

DIST.SUCC. : 25,000

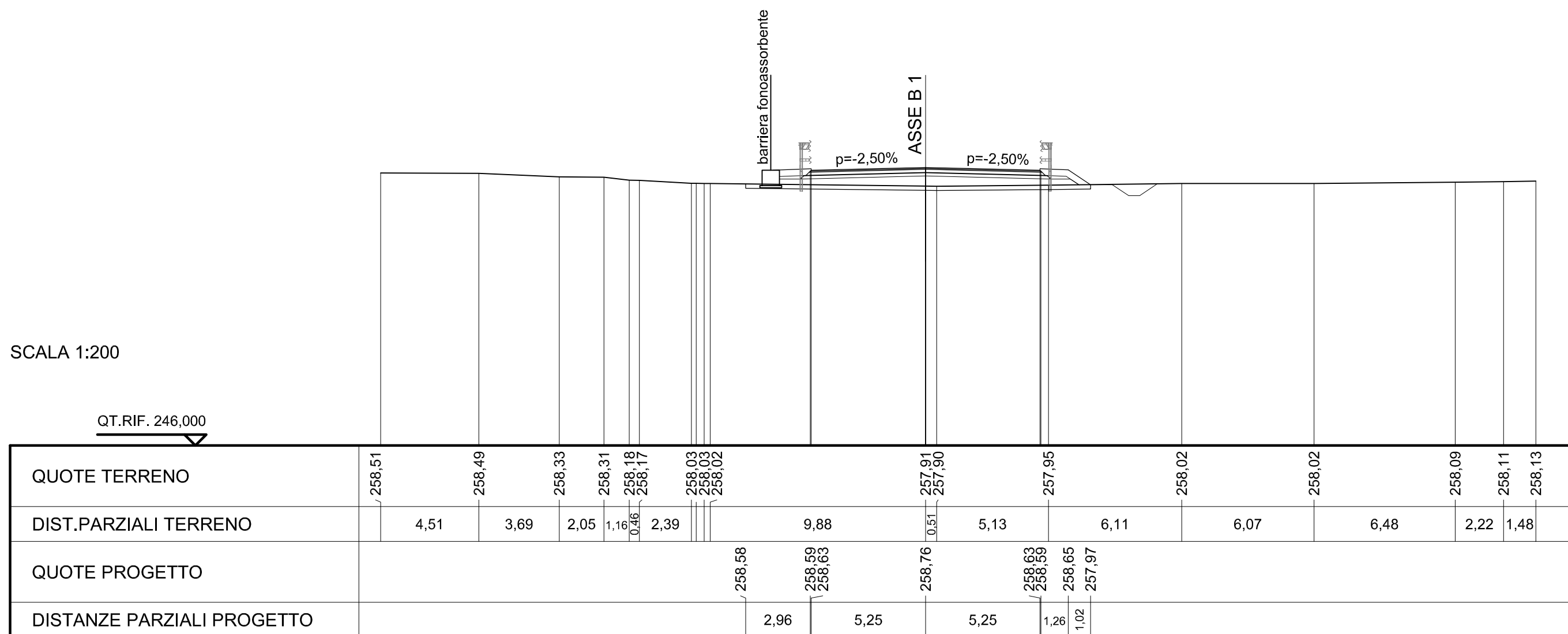


SCAVI E BONIFICHE	
PREPARAZIONE PIANO DI POSA	15,822 m
FOSSO	0,682 mq

RILEVATI	
RILEVATO	5,158 mq
RIEMPIMENTO ARGINELLO	0,399 mq
TERRENO VEGETALE	5,670 m

SOVRASTRUTTURA STRADALE	
STRATO DI USURA	10,582 m
STRATO DI BINDER	10,684 m
STRATO DI BASE	10,992 m
STRATO DI FONDAZIONE	11,500 m

SEZIONE N. : B1-11
 QT. PROGETTO : 258,76
 DIST.PROG. : 250,000
 DIST.PREC. : 25,000
 DIST.SUCC. : 25,000



SCAVI E BONIFICHE	
STERRO	1,041 mq
PREPARAZIONE PIANO DI POSA	15,923 m
FOSSO	0,483 mq

RILEVATI	
RILEVATO	1,632 mq
RIEMPIMENTO ARGINELLO	0,403 mq
TERRENO VEGETALE	5,780 m

SOVRASTRUTTURA STRADALE	
STRATO DI USURA	10,582 m
STRATO DI BINDER	10,684 m
STRATO DI BASE	10,992 m
STRATO DI FONDAZIONE	11,500 m

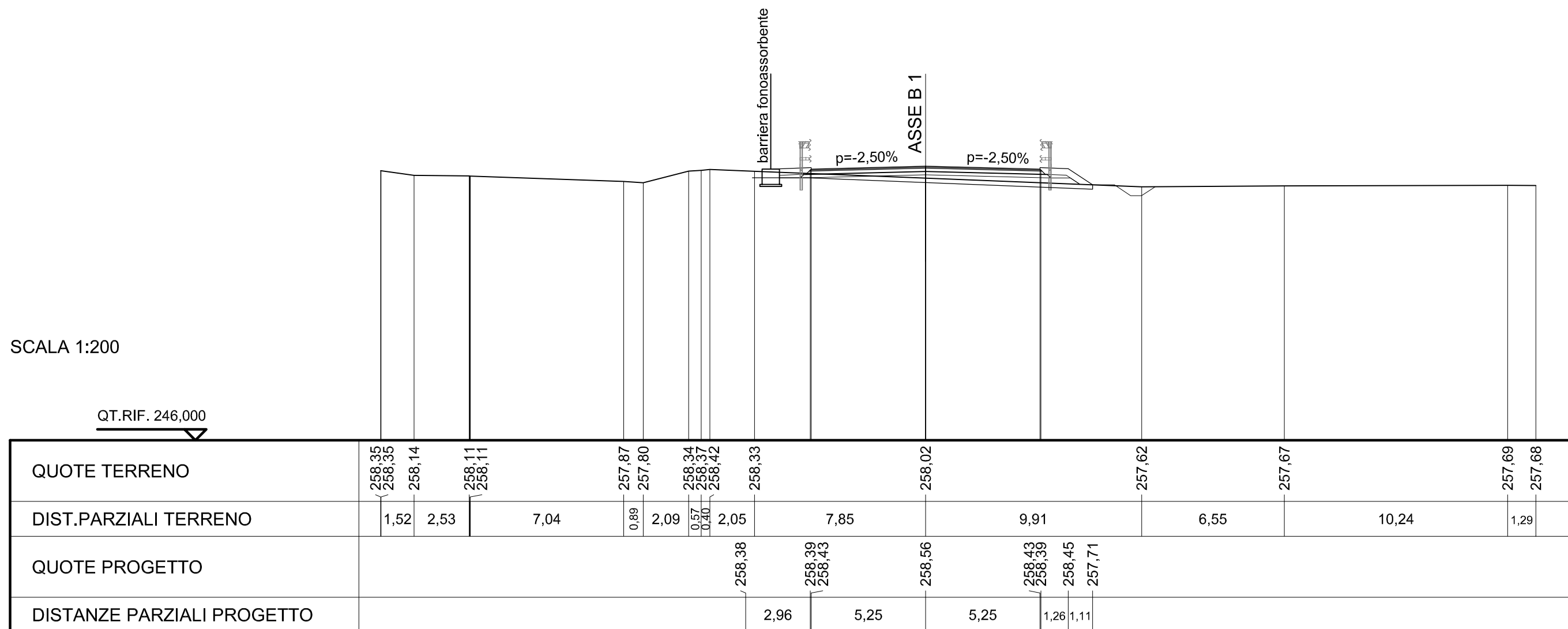
SEZIONE N. : B1-12

QT. PROGETTO : 258,56

DIST.PROG. : 275,000

DIST.PREC. : 25,000

DIST.SUCC. : 25,000



SCAVI E BONIFICHE	
PREPARAZIONE PIANO DI POSA	16,292 m
FOSSO	0,624 mq

RILEVATI	
RILEVATO	9,802 mq
RIEMPIMENTO ARGINELLO	0,399 mq
TERRENO VEGETALE	6,236 m

SOVRASTRUTTURA STRADALE	
STRATO DI USURA	10,582 m
STRATO DI BINDER	10,684 m
STRATO DI BASE	10,992 m
STRATO DI FONDAZIONE	11,500 m

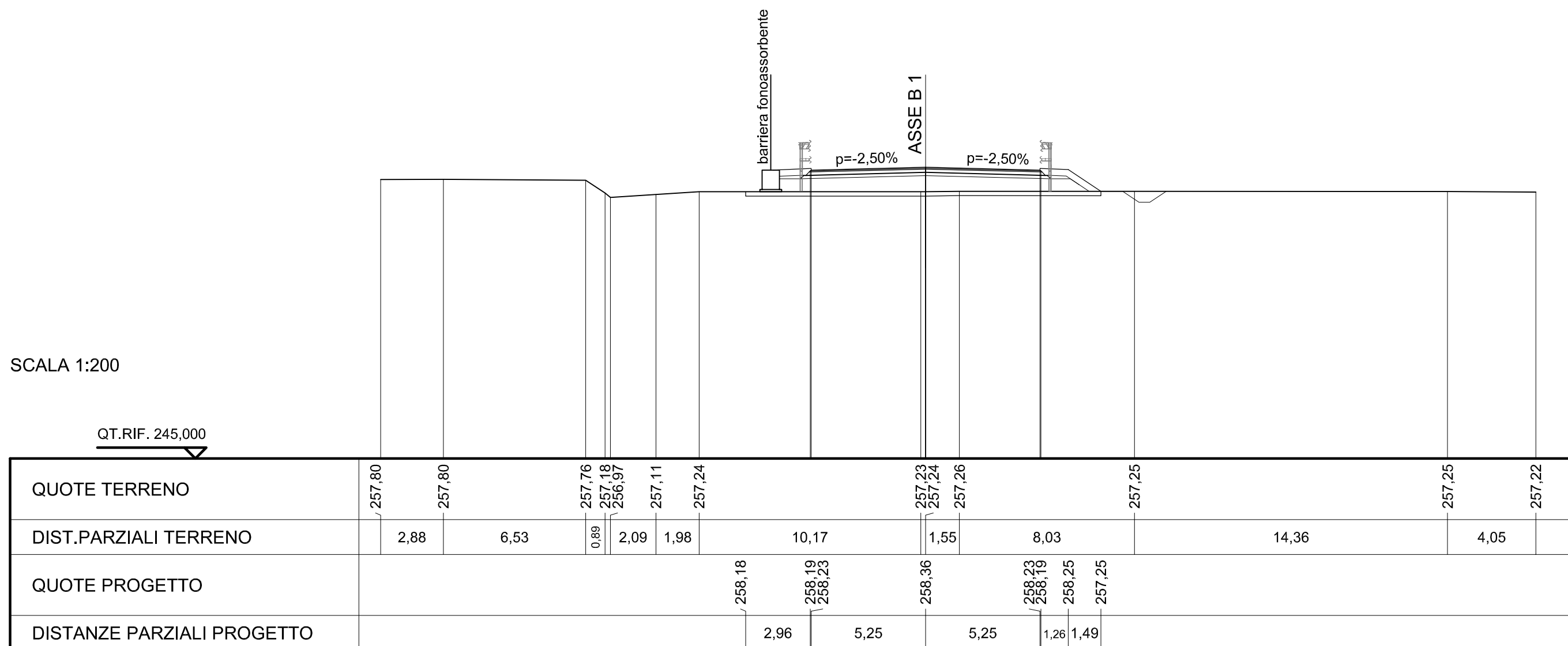
SEZIONE N. : B1-13

QT. PROGETTO : 258,36

DIST.PROG. : 300,000

DIST.PREC. : 25,000

DIST.SUCC. : 25,000

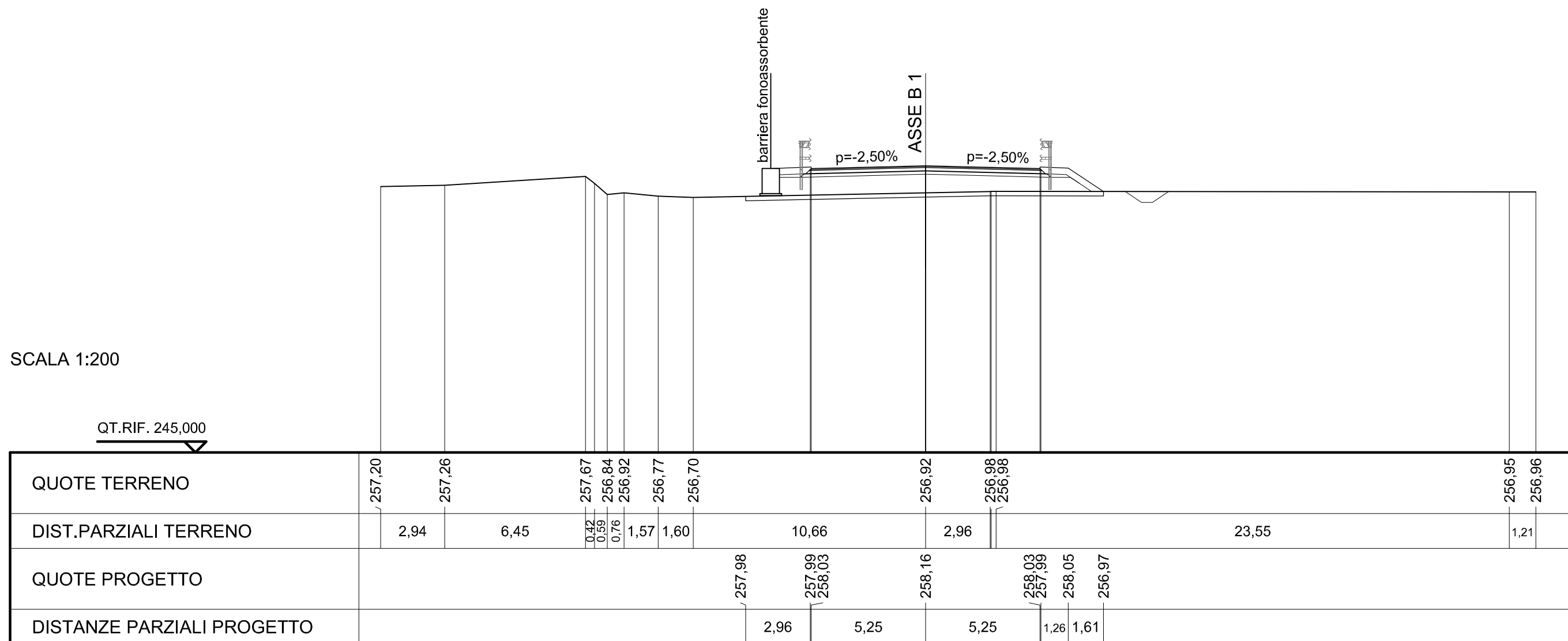


SCAVI E BONIFICHE	
PREPARAZIONE PIANO DI POSA	16,413 m
FOSSO	0,622 mq

RILEVATI	
RILEVATO	12,094 mq
RIEMPIMENTO ARGINELLO	0,403 mq
TERRENO VEGETALE	6,380 m

SOVRASTRUTTURA STRADALE	
STRATO DI USURA	10,582 m
STRATO DI BINDER	10,684 m
STRATO DI BASE	10,992 m
STRATO DI FONDAZIONE	11,500 m

SEZIONE N. : B1-14
 QT. PROGETTO : 258,16
 DIST.PROG. : 325,000
 DIST.PREC. : 25,000
 DIST.SUCC. : 25,000



SCAVI E BONIFICHE	
PREPARAZIONE PIANO DI POSA	16,595 m
FOSSO	0,648 mq

RILEVATI	
RILEVATO	13,344 mq
RIEMPIMENTO ARGINELLO	0,403 mq
TERRENO VEGETALE	6,601 m

SOVRASTRUTTURA STRADALE	
STRATO DI USURA	10,582 m
STRATO DI BINDER	10,684 m
STRATO DI BASE	10,992 m
STRATO DI FONDAZIONE	11,500 m

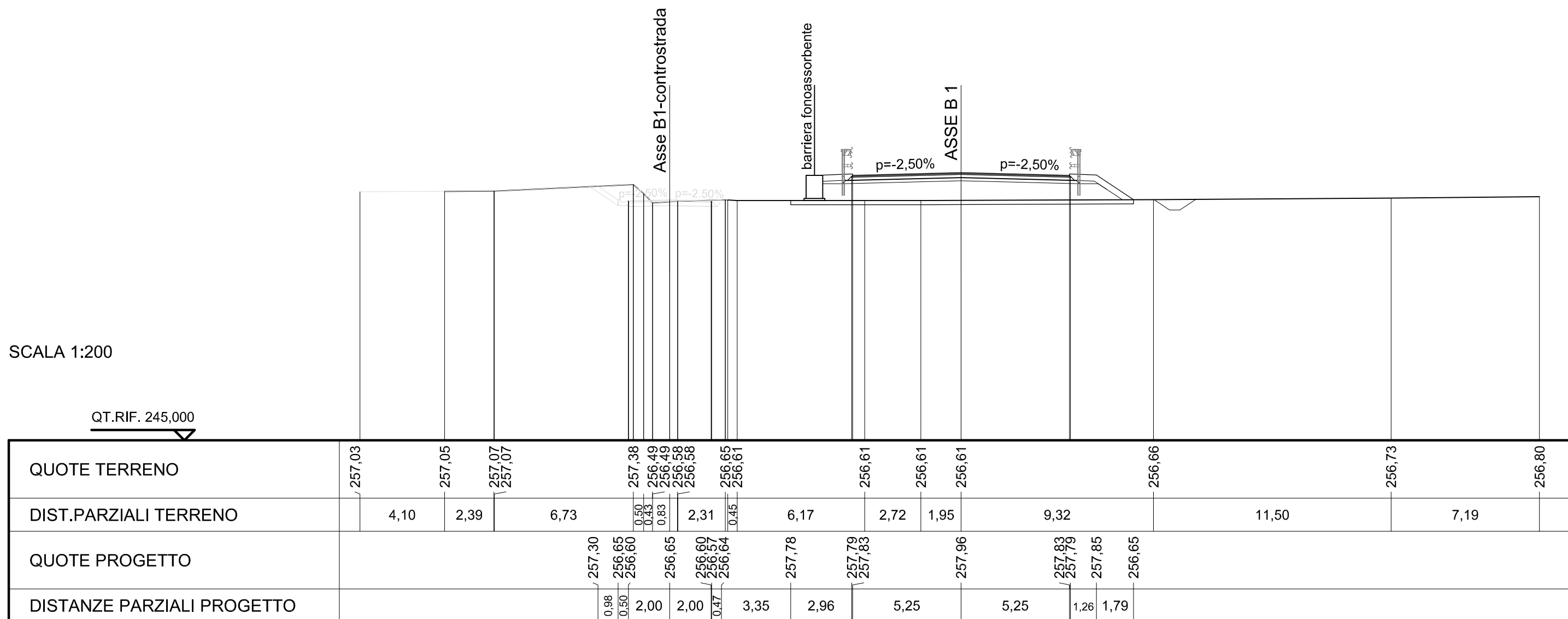
SEZIONE N. : B1-15

QT. PROGETTO : 257,96

DIST.PROG. : 350,000

DIST.PREC. : 25,000

DIST.SUCC. : 25,000

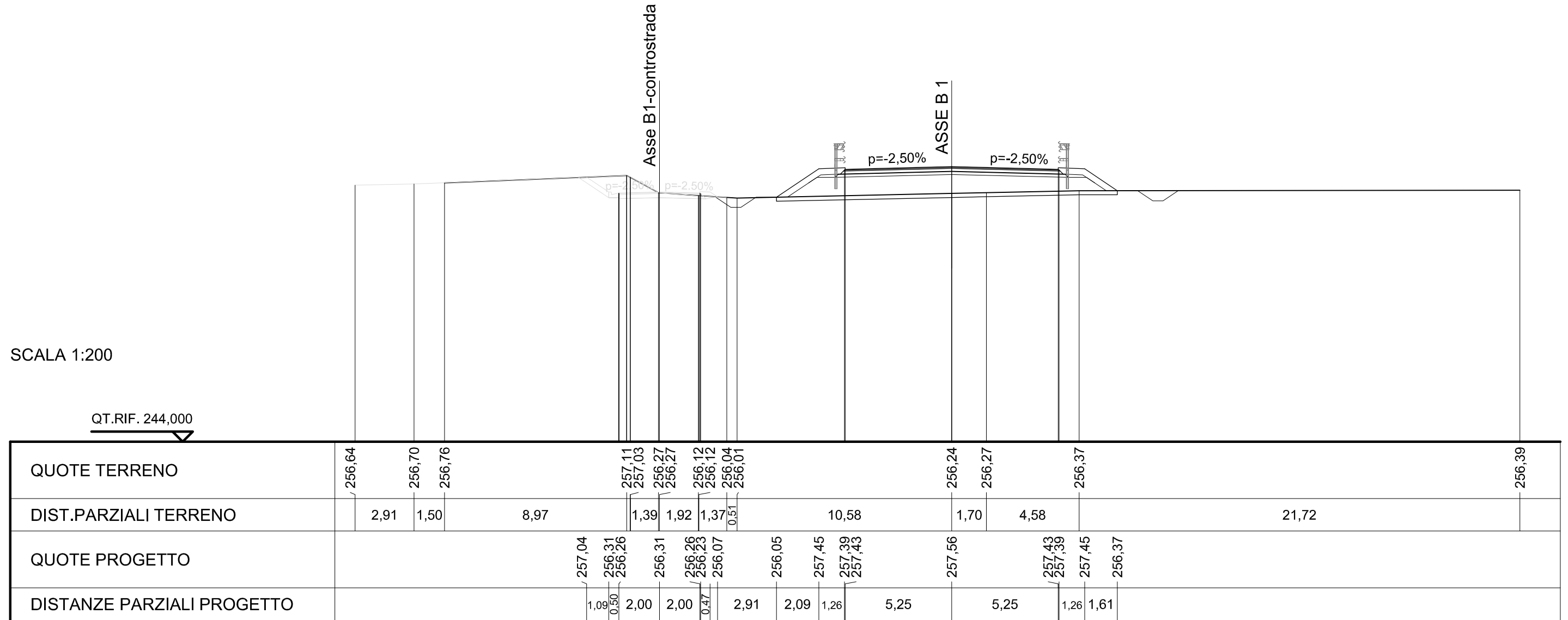


SCAVI E BONIFICHE	
PREPARAZIONE PIANO DI POSA	16,806 m
FOSSO	1,215 mq

RILEVATI	
RILEVATO	12,312 mq
RIEMPIMENTO ARGINELLO	0,244 mq
TERRENO VEGETALE	7,194 m

SOVRASTRUTTURA STRADALE	
STRATO DI USURA	10,582 m
STRATO DI BINDER	10,684 m
STRATO DI BASE	10,992 m
STRATO DI FONDAZIONE	11,500 m

SEZIONE N. : B1-17
 QT. PROGETTO : 257,56
 DIST.PROG. : 400,000
 DIST.PREC. : 25,000
 DIST.SUCC. : 25,000

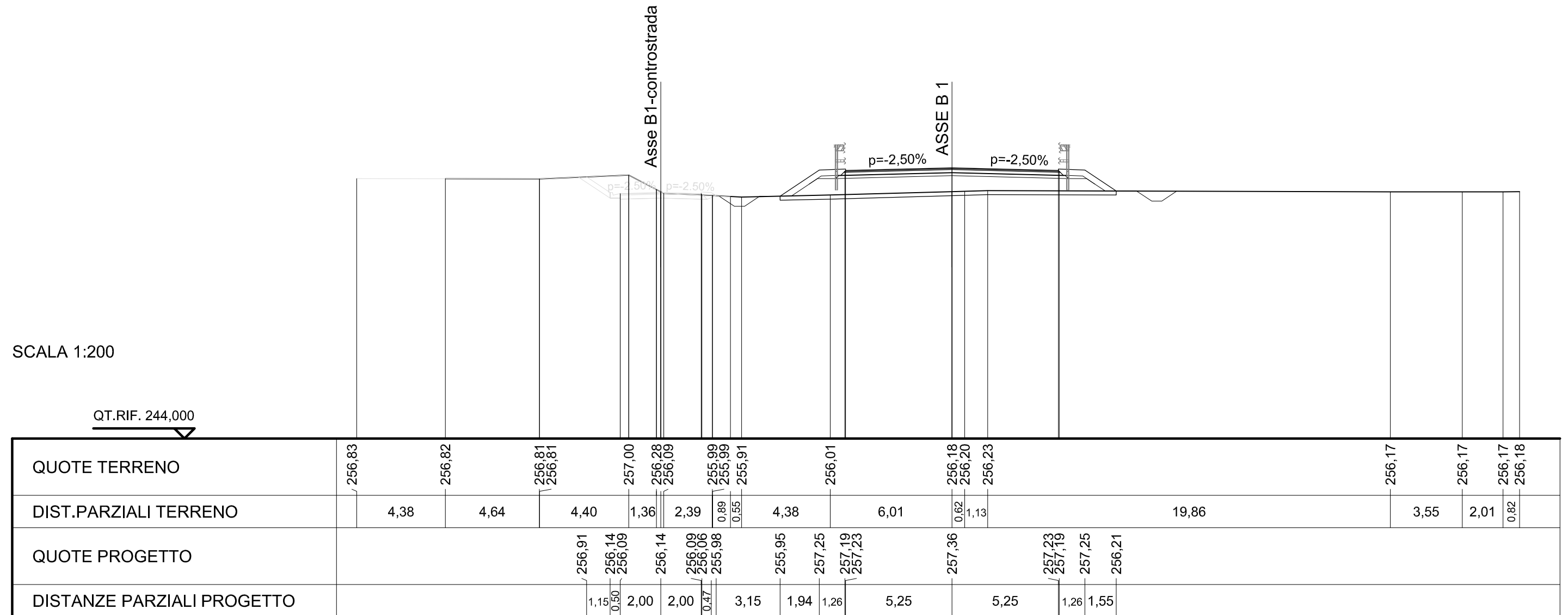


SCAVI E BONIFICHE	
PREPARAZIONE PIANO DI POSA	16,592 m
FOSSO	1,192 mq

RILEVATI	
RILEVATO	10,553 mq
RIEMPIMENTO ARGINELLO	0,244 mq
TERRENO VEGETALE	6,935 m

SOVRASTRUTTURA STRADALE	
STRATO DI USURA	10,582 m
STRATO DI BINDER	10,684 m
STRATO DI BASE	10,992 m
STRATO DI FONDAZIONE	11,500 m

SEZIONE N. : B1-18
 QT. PROGETTO : 257,36
 DIST.PROG. : 425,000
 DIST.PREC. : 25,000
 DIST.SUCC. : 25,000



SCAVI E BONIFICHE	
PREPARAZIONE PIANO DI POSA	16,475 m
FOSSO	1,160 mq

RILEVATI	
RILEVATO	10,595 mq
RIEMPIMENTO ARGINELLO	0,242 mq
TERRENO VEGETALE	6,798 m

SOVRASTRUTTURA STRADALE	
STRATO DI USURA	10,582 m
STRATO DI BINDER	10,684 m
STRATO DI BASE	10,992 m
STRATO DI FONDAZIONE	11,500 m

SEZIONE N. : B1-19

QT. PROGETTO : 257,16

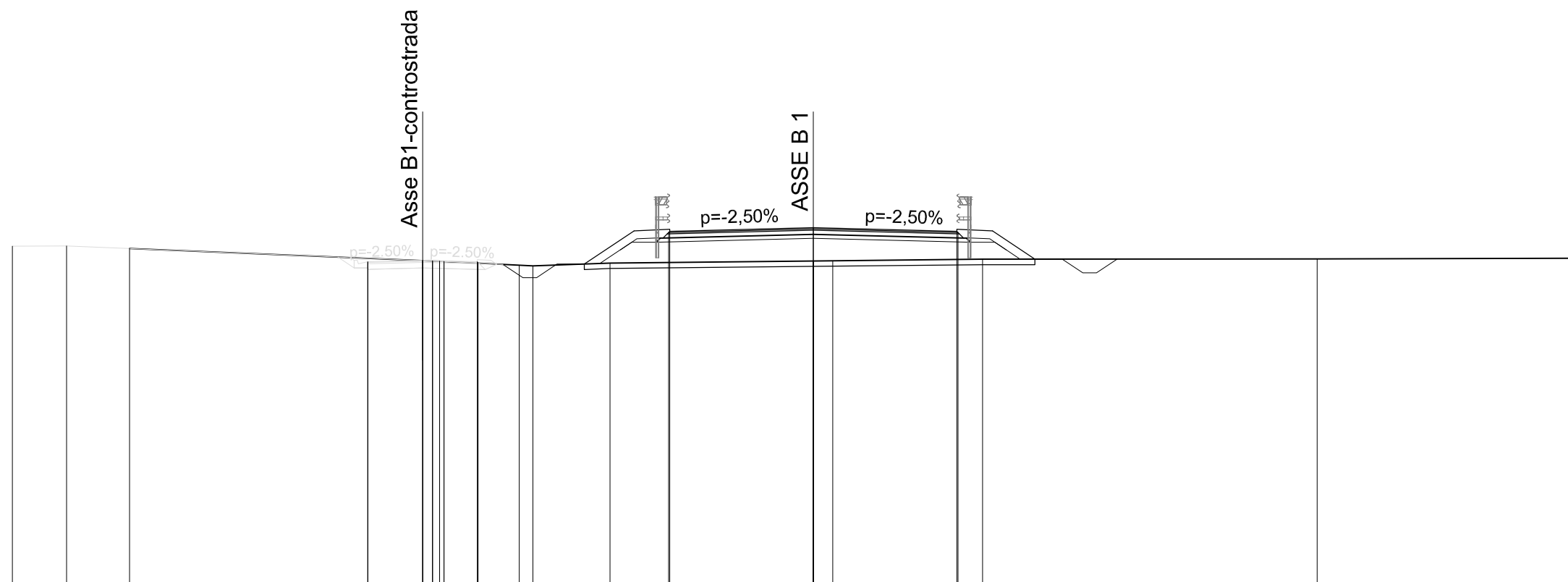
DIST.PROG. : 450,000

DIST.PREC. : 25,000

DIST.SUCC. : 25,000

SCALA 1:200

QT.RIF. 244,000




QUOTE TERRENO	256,48	256,49	256,40		255,96	255,93	255,92	255,79	255,76	255,87		255,94	255,95	256,01		256,02		256,04	
DIST.PARZIALI TERRENO	1,98	2,30		10,71			2,74	0,51	2,82		7,43	0,71	5,48		12,23		9,58		
QUOTE PROGETTO					256,07	255,89	255,92	255,97	255,92	255,89	255,83		255,83	257,05	256,99	257,03	256,99	257,05	256,01
DISTANZE PARZIALI PROGETTO					0,50	2,00	2,00	0,47	3,21	1,82	1,26	5,25	5,25	1,26	1,55				

SCAVI E BONIFICHE	
PREPARAZIONE PIANO DI POSA	16,602 m
FOSSO	1,247 mq

RILEVATI	
RILEVATO	11,661 mq
RIEMPIMENTO ARGINELLO	0,244 mq
TERRENO VEGETALE	6,952 m

SOVRASTRUTTURA STRADALE	
STRATO DI USURA	10,582 m
STRATO DI BINDER	10,684 m
STRATO DI BASE	10,992 m
STRATO DI FONDAZIONE	11,500 m

SEZIONE N. : B1-20
 QT. PROGETTO : 256,96
 DIST.PROG. : 475,000
 DIST.PREC. : 25,000
 DIST.SUCC. : 25,000

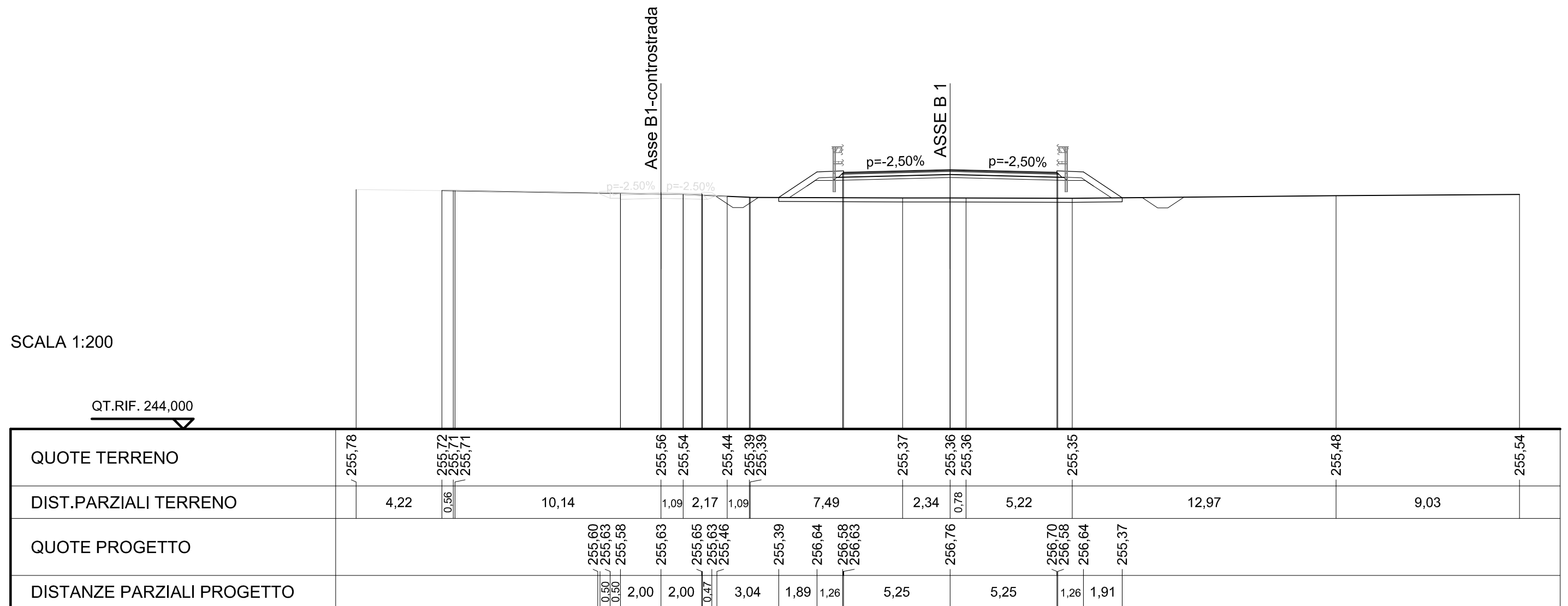


SCAVI E BONIFICHE	
PREPARAZIONE PIANO DI POSA	16,891 m
FOSSO	1,367 mq

RILEVATI	
RILEVATO	13,365 mq
RIEMPIMENTO ARGINELLO	0,244 mq
TERRENO VEGETALE	7,299 m

SOVRASTRUTTURA STRADALE	
STRATO DI USURA	10,582 m
STRATO DI BINDER	10,684 m
STRATO DI BASE	10,992 m
STRATO DI FONDAZIONE	11,500 m

SEZIONE N. : B1-21
 QT. PROGETTO : 256,76
 DIST.PROG. : 500,000
 DIST.PREC. : 25,000
 DIST.SUCC. : 25,000

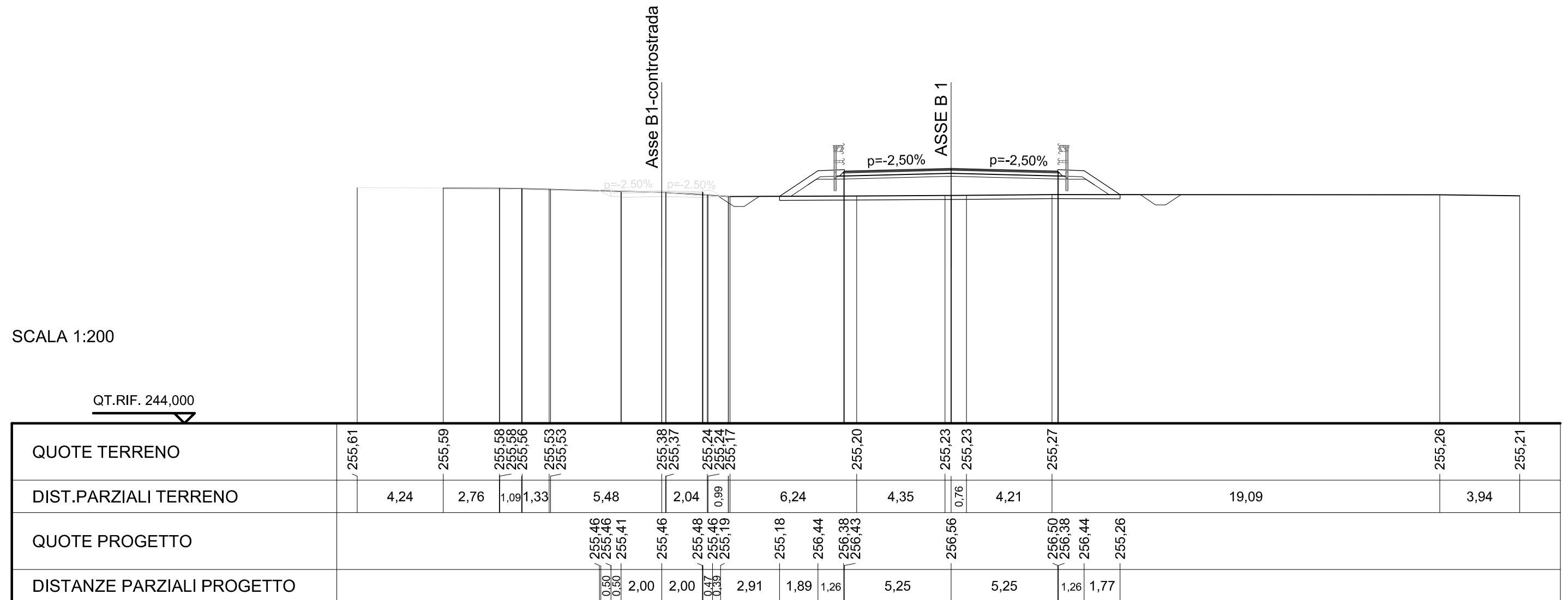


SCAVI E BONIFICHE	
PREPARAZIONE PIANO DI POSA	16,758 m
FOSSO	1,238 mq

RILEVATI	
RILEVATO	12,312 mq
RIEMPIMENTO ARGINELLO	0,242 mq
TERRENO VEGETALE	7,139 m

SOVRASTRUTTURA STRADALE	
STRATO DI USURA	10,582 m
STRATO DI BINDER	10,684 m
STRATO DI BASE	10,992 m
STRATO DI FONDAZIONE	11,500 m

SEZIONE N. : B1-22
 QT. PROGETTO : 256,56
 DIST.PROG. : 525,000
 DIST.PREC. : 25,000
 DIST.SUCC. : 25,000

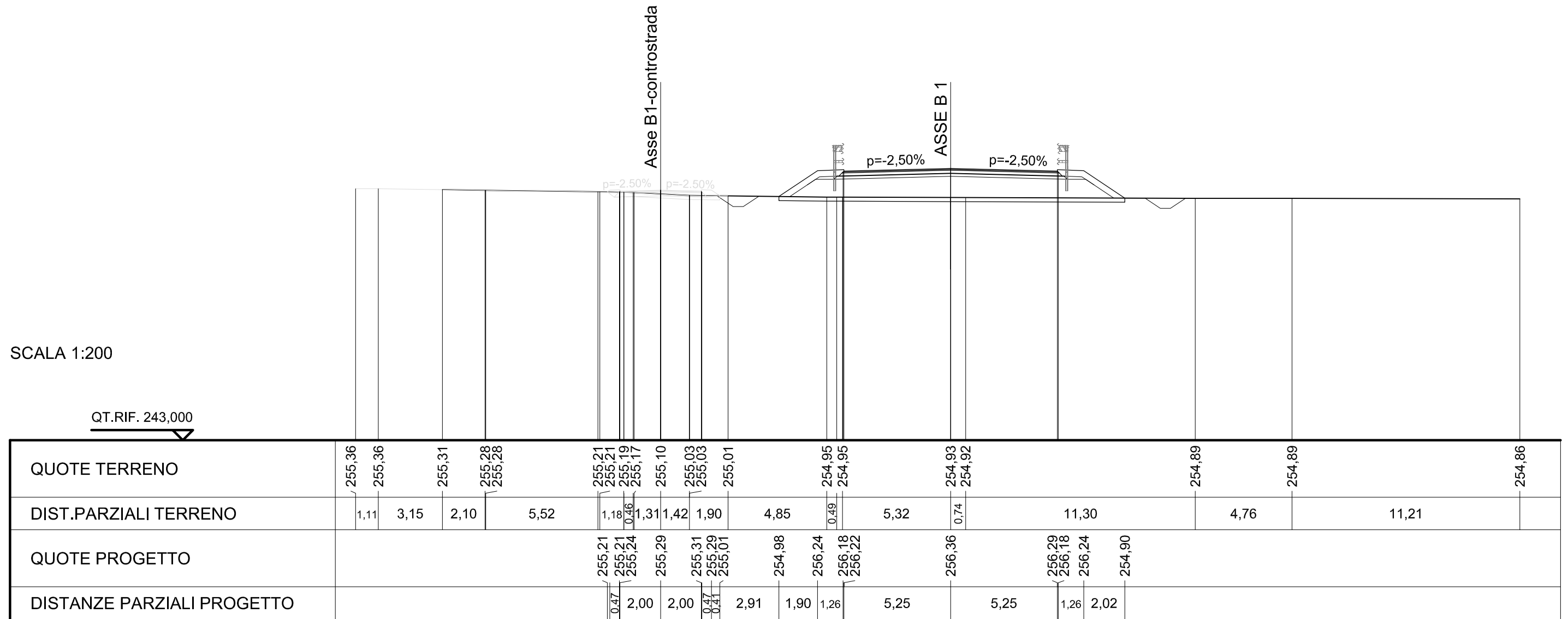


SCAVI E BONIFICHE	
PREPARAZIONE PIANO DI POSA	17,010 m
FOSSO	1,290 mq

RILEVATI	
RILEVATO	13,899 mq
RIEMPIMENTO ARGINELLO	0,244 mq
TERRENO VEGETALE	7,442 m

SOVRASTRUTTURA STRADALE	
STRATO DI USURA	10,582 m
STRATO DI BINDER	10,684 m
STRATO DI BASE	10,992 m
STRATO DI FONDAZIONE	11,500 m

SEZIONE N. : B1-23
 QT. PROGETTO : 256,36
 DIST.PROG. : 550,000
 DIST.PREC. : 25,000
 DIST.SUCC. : 25,000

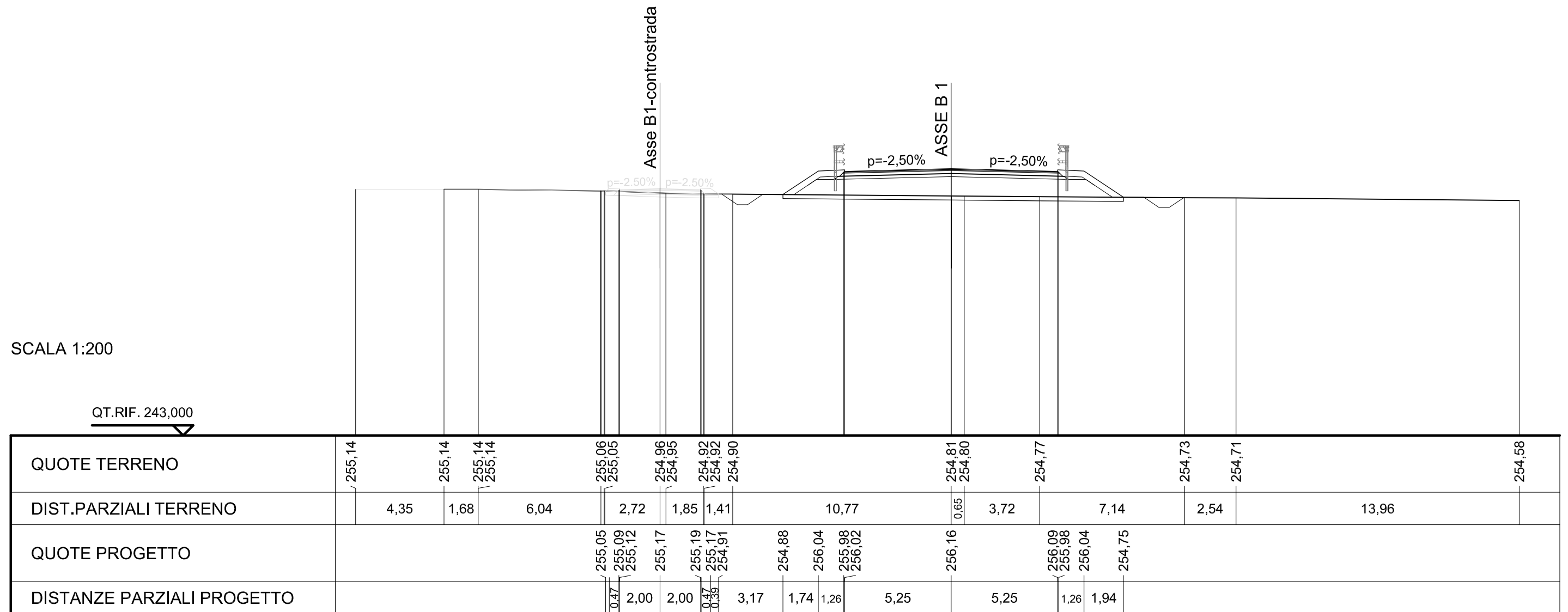


SCAVI E BONIFICHE	
PREPARAZIONE PIANO DI POSA	16,783 m
FOSSO	1,266 mq

RILEVATI	
RILEVATO	12,584 mq
RIEMPIMENTO ARGINELLO	0,242 mq
TERRENO VEGETALE	7,168 m

SOVRASTRUTTURA STRADALE	
STRATO DI USURA	10,582 m
STRATO DI BINDER	10,684 m
STRATO DI BASE	10,992 m
STRATO DI FONDAZIONE	11,500 m

SEZIONE N. : B1-24
 QT. PROGETTO : 256,16
 DIST.PROG. : 575,000
 DIST.PREC. : 25,000
 DIST.SUCC. : 25,000

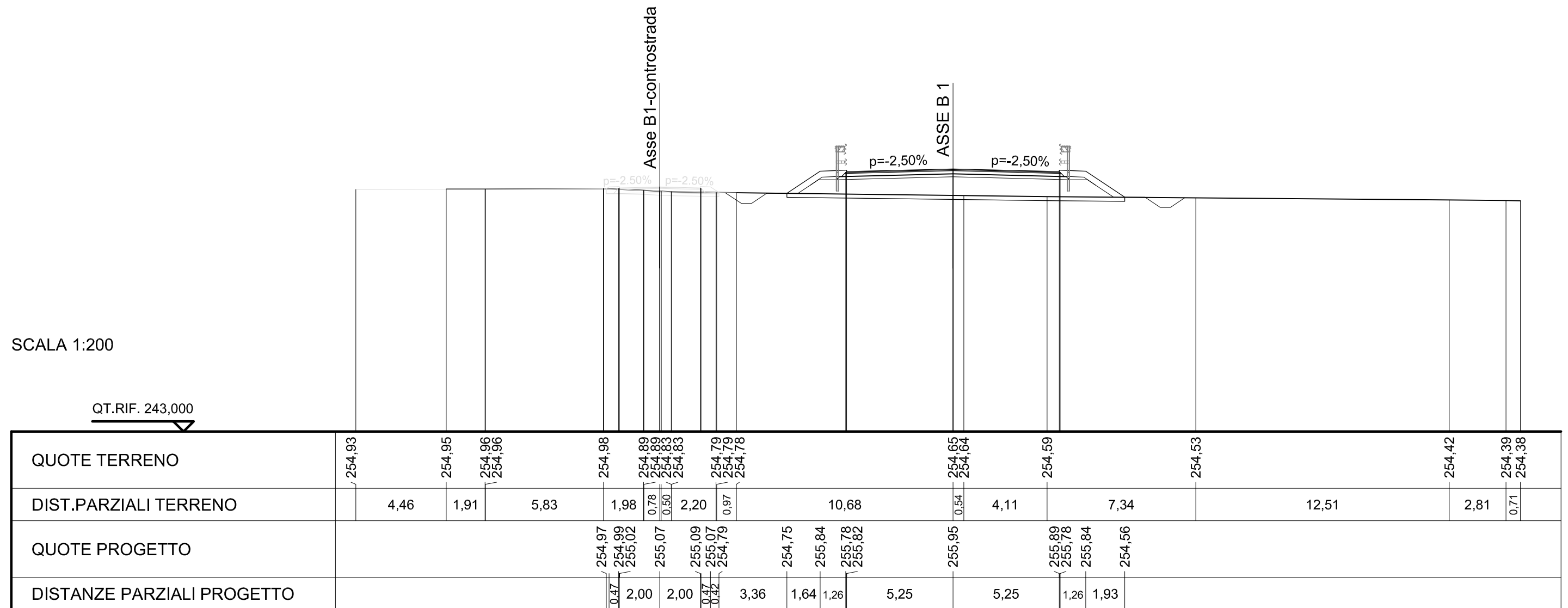


SCAVI E BONIFICHE	
PREPARAZIONE PIANO DI POSA	16,667 m
FOSSO	1,275 mq

RILEVATI	
RILEVATO	12,025 mq
RIEMPIMENTO ARGINELLO	0,244 mq
TERRENO VEGETALE	7,028 m

SOVRASTRUTTURA STRADALE	
STRATO DI USURA	10,582 m
STRATO DI BINDER	10,684 m
STRATO DI BASE	10,992 m
STRATO DI FONDAZIONE	11,500 m

SEZIONE N. : B1-25
 QT. PROGETTO : 255,95
 DIST.PROG. : 600,000
 DIST.PREC. : 25,000
 DIST.SUCC. : 25,000

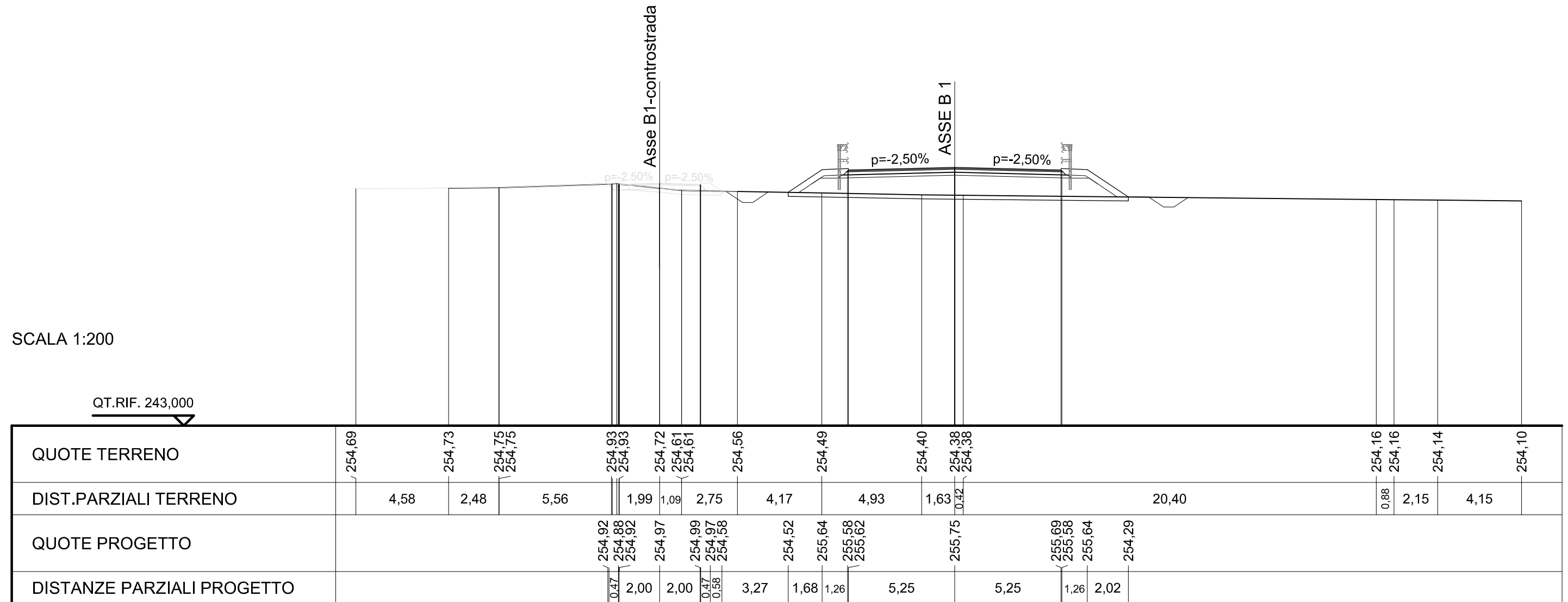


SCAVI E BONIFICHE	
PREPARAZIONE PIANO DI POSA	16,801 m
FOSSO	1,290 mq

RILEVATI	
RILEVATO	12,872 mq
RIEMPIMENTO ARGINELLO	0,244 mq
TERRENO VEGETALE	7,189 m

SOVRASTRUTTURA STRADALE	
STRATO DI USURA	10,582 m
STRATO DI BINDER	10,684 m
STRATO DI BASE	10,992 m
STRATO DI FONDAZIONE	11,500 m

SEZIONE N. : B1-26
 QT. PROGETTO : 255,75
 DIST.PROG. : 625,000
 DIST.PREC. : 25,000
 DIST.SUCC. : 6,682

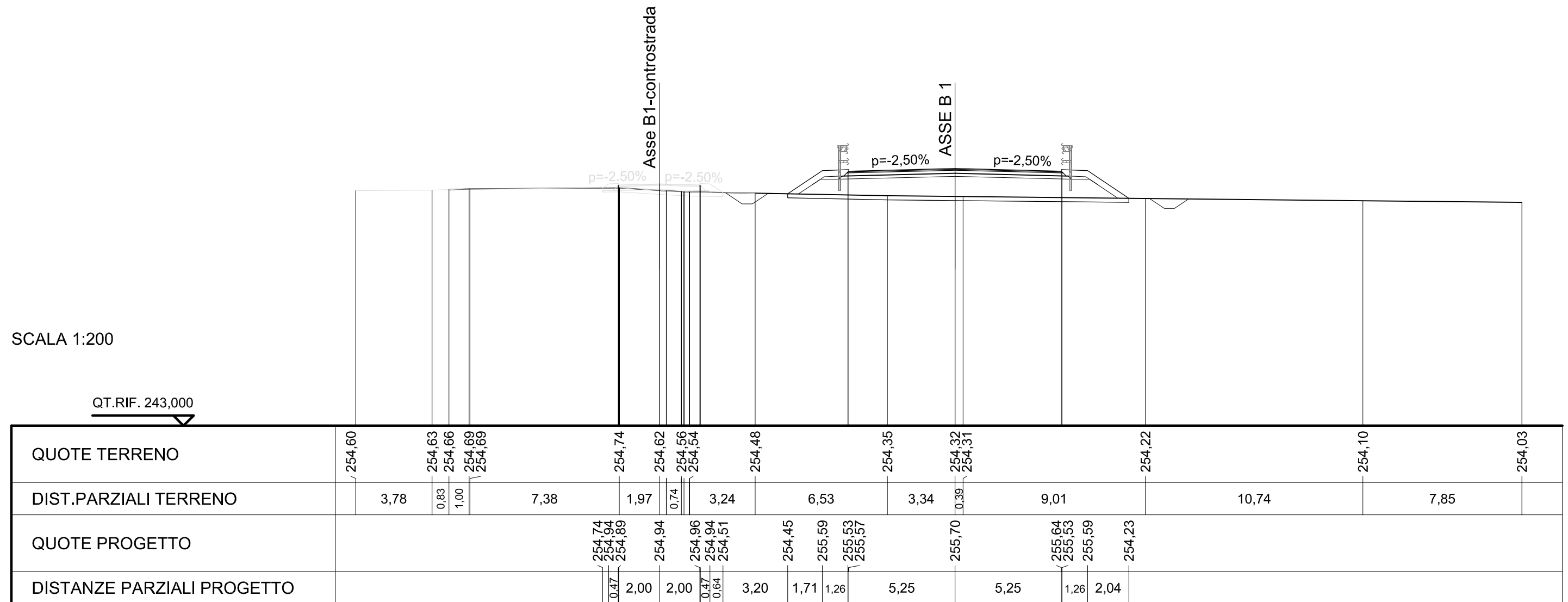


SCAVI E BONIFICHE	
PREPARAZIONE PIANO DI POSA	16,853 m
FOSSO	1,298 mq

RILEVATI	
RILEVATO	13,120 mq
RIEMPIMENTO ARGINELLO	0,242 mq
TERRENO VEGETALE	7,247 m

SOVRASTRUTTURA STRADALE	
STRATO DI USURA	10,585 m
STRATO DI BINDER	10,687 m
STRATO DI BASE	10,995 m
STRATO DI FONDAZIONE	11,503 m

SEZIONE N. : B1-27
 QT. PROGETTO : 255,70
 DIST.PROG. : 631,682
 DIST.PREC. : 6,682
 DIST.SUCC. : 18,318

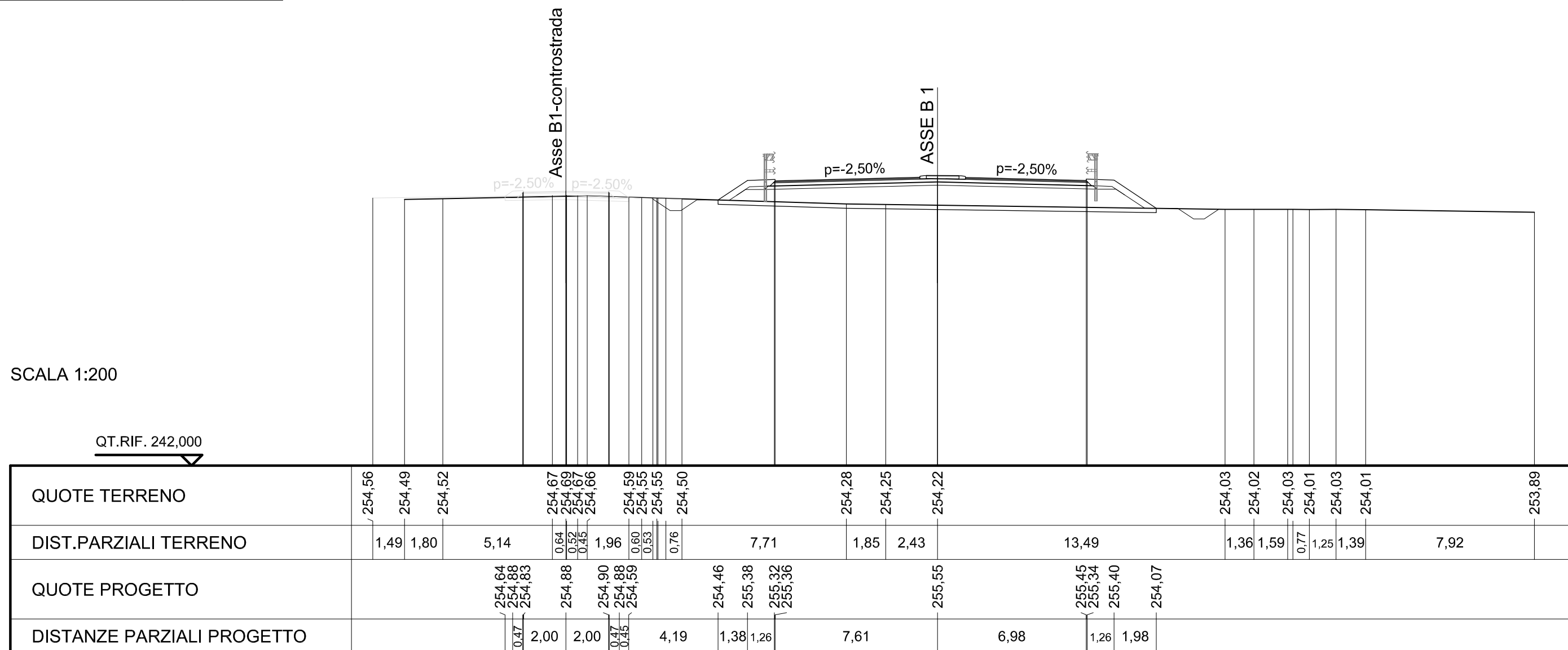


SCAVI E BONIFICHE	
PREPARAZIONE PIANO DI POSA	20,559 m
FOSSO	1,340 mq

RILEVATI	
RILEVATO	15,085 mq
RIEMPIMENTO ARGINELLO	0,244 mq
TERRENO VEGETALE	6,782 m

SOVRASTRUTTURA STRADALE	
STRATO DI USURA	14,676 m
STRATO DI BINDER	14,778 m
STRATO DI BASE	15,086 m
STRATO DI FONDAZIONE	15,594 m

SEZIONE N. : B1-28
 QT. PROGETTO : 255,55
 DIST.PROG. : 650,000
 DIST.PREC. : 18,318
 DIST.SUCC. : 7,650



SCAVI E BONIFICHE	
PREPARAZIONE PIANO DI POSA	38,994 m
FOSSO	1,419 mq

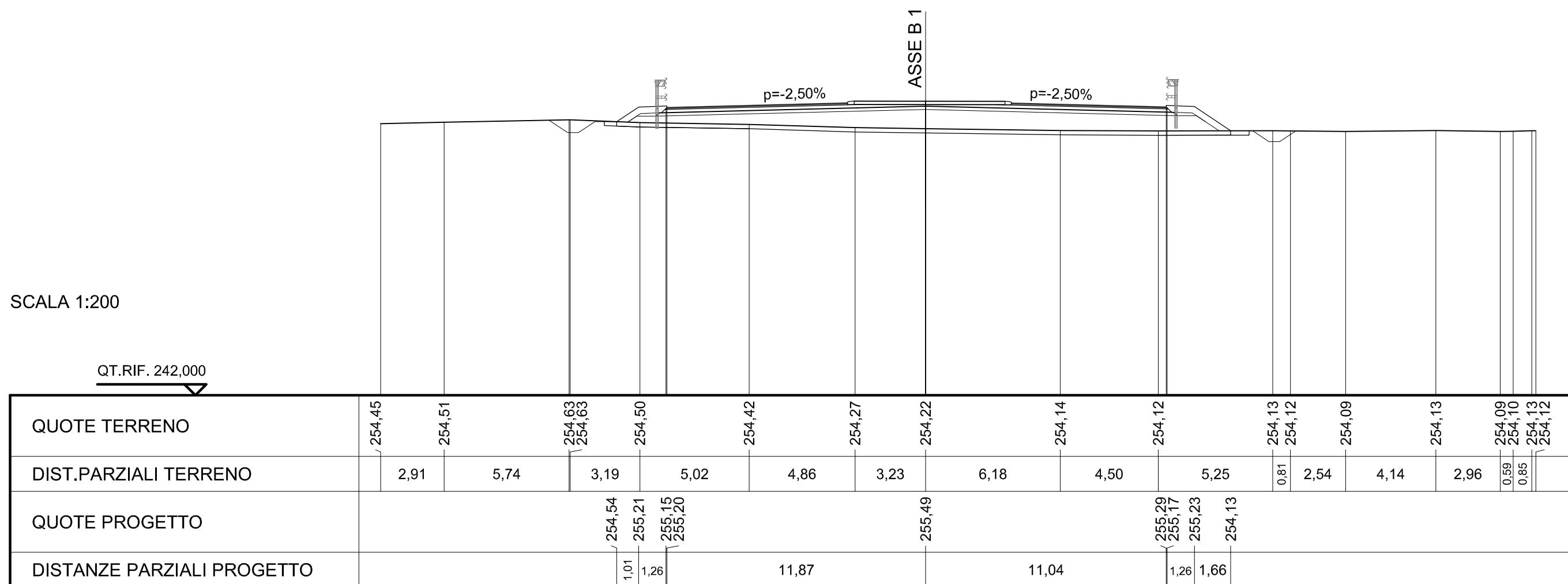
RILEVATI	
RILEVATO	17,874 mq
RIEMPIMENTO ARGINELLO	0,243 mq
TERRENO VEGETALE	5,950 m

SOVRASTRUTTURA STRADALE	
STRATO DI USURA	22,987 m
STRATO DI BINDER	23,090 m
STRATO DI BASE	23,397 m
STRATO DI FONDAZIONE	23,905 m

SEZIONE N. : B1-29
 QT. PROGETTO : 255,49
 DIST.PROG. : 657,650
 DIST.PREC. : 7,650
 DIST.SUCC. : 4,995

SCALA 1:200

QT.RIF. 242,000



ASSE B1 CONTROSTRADA

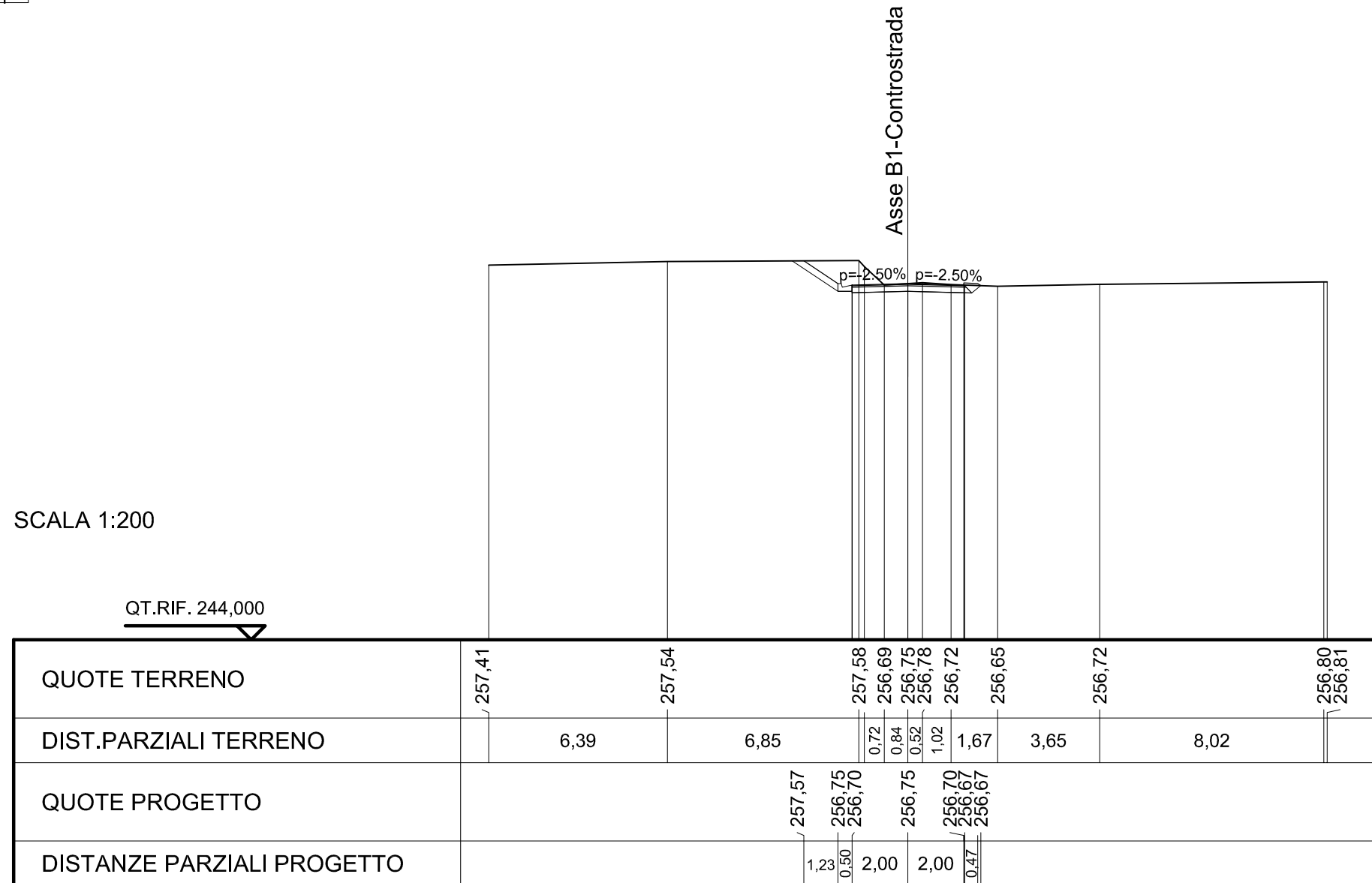
SCAVI E BONIFICHE	
STERRO	3,314 mq
RILEVATI	
TERRENO VEGETALE	2,178 m
SOVRASTRUTTURA STRADALE	
STRATO DI USURA	4,031 m
STRATO DI BINDER	4,082 m
STRATO DI BASE	4,287 m
MANUFATTI	
CANALETTA	0,107 mq

SEZIONE N. : B1-Controstrada-1

QT. PROGETTO : 256,75

DIST.PROG. : 0,000

DIST.SUCC. : 14,643



SCAVI E BONIFICHE	
STERRO	2,751 mq
RILEVATI	
TERRENO VEGETALE	1,746 m
SOVRASTRUTTURA STRADALE	
STRATO DI USURA	4,031 m
STRATO DI BINDER	4,082 m
STRATO DI BASE	4,287 m
MANUFATTI	
CANALETTA	0,107 mq

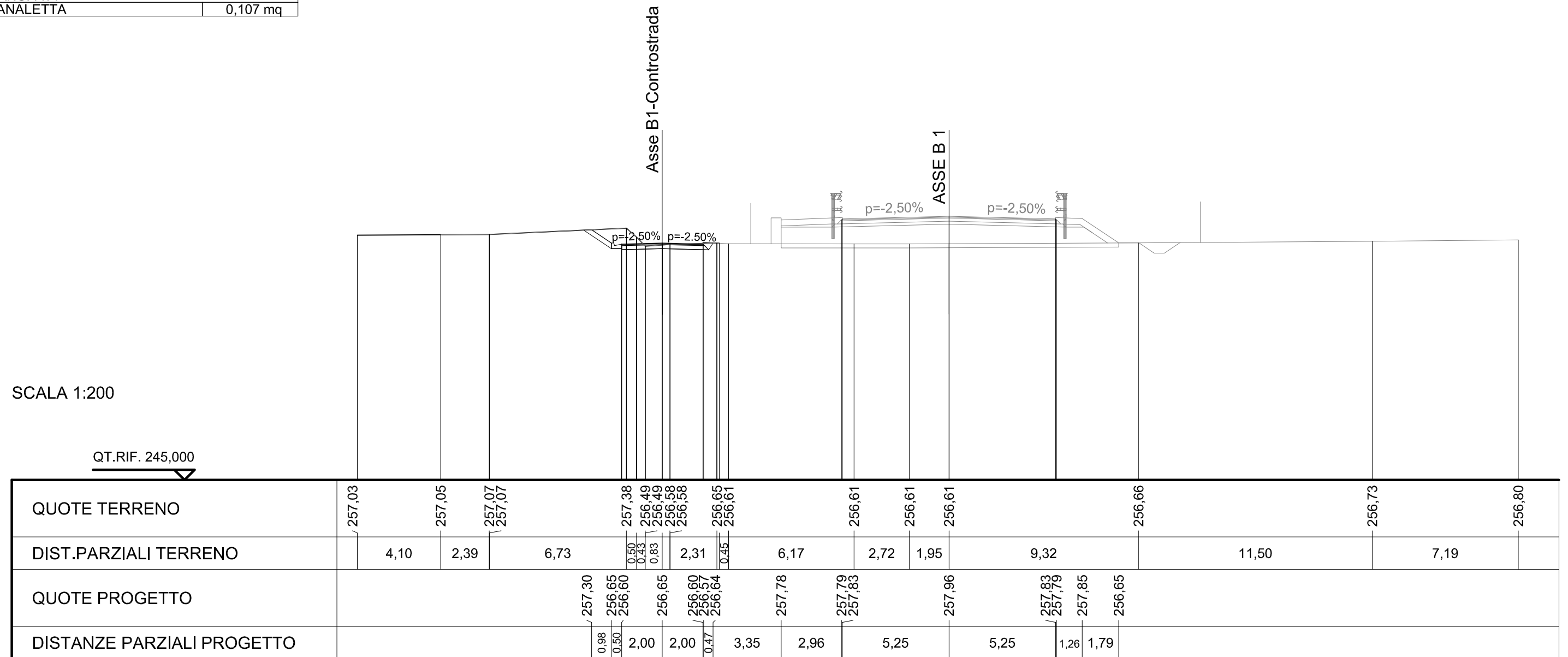
SEZIONE N. : B1-Controstrada-2

QT. PROGETTO : 256,65

DIST.PROG. : 14,643

DIST.PREC. : 14,643

DIST.SUCC. : 24,939



SCAVI E BONIFICHE	
STERRO	3,296 mq
RILEVATI	
TERRENO VEGETALE	2,315 m
SOVRASTRUTTURA STRADALE	
STRATO DI USURA	4,031 m
STRATO DI BINDER	4,082 m
STRATO DI BASE	4,287 m
MANUFATTI	
CANALETTA	0,107 mq

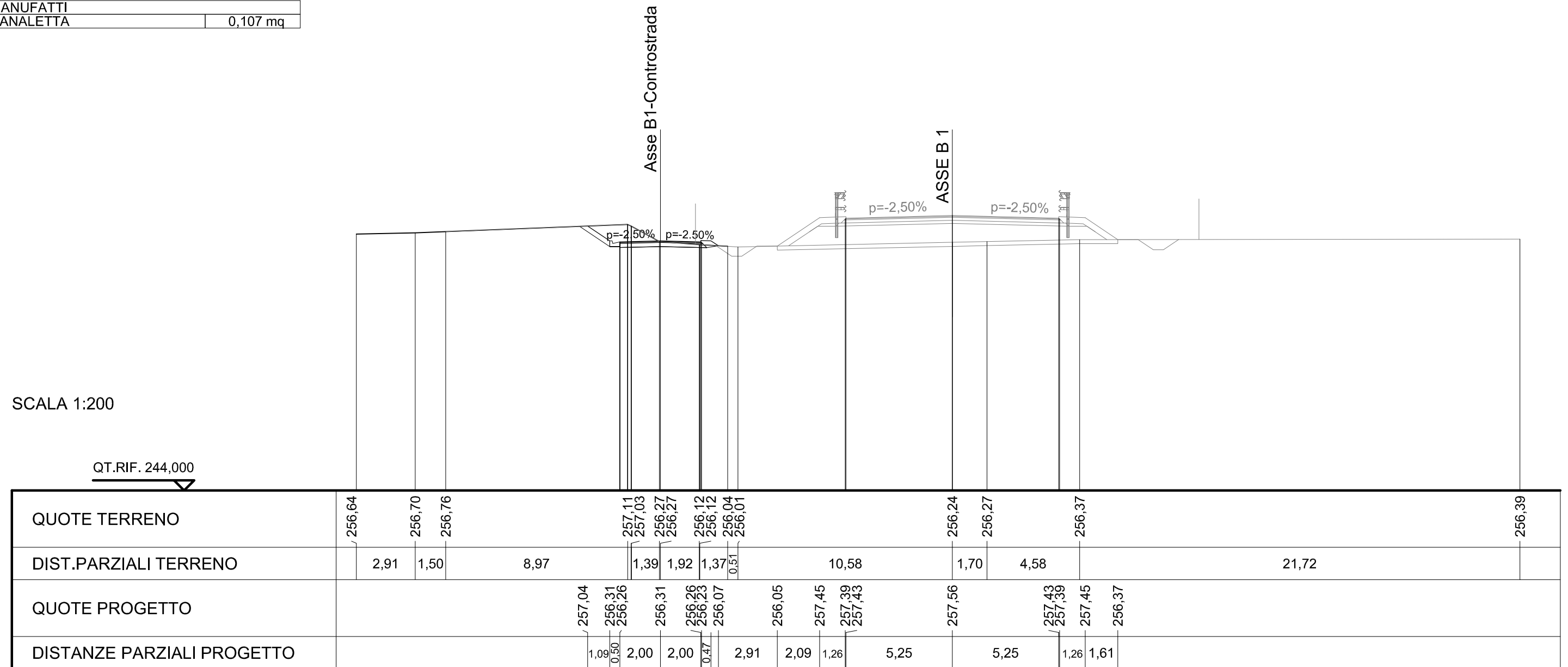
SEZIONE N. : B1-Controstrada-4

QT. PROGETTO : 256,31

DIST.PROG. : 64,522

DIST.PREC. : 24,939

DIST.SUCC. : 25,045



SCAVI E BONIFICHE	
STERRO	3,629 mq
RILEVATI	
TERRENO VEGETALE	2,241 m
SOVRASTRUTTURA STRADALE	
STRATO DI USURA	4,031 m
STRATO DI BINDER	4,082 m
STRATO DI BASE	4,287 m
MANUFATTI	
CANALETTA	0,107 mq

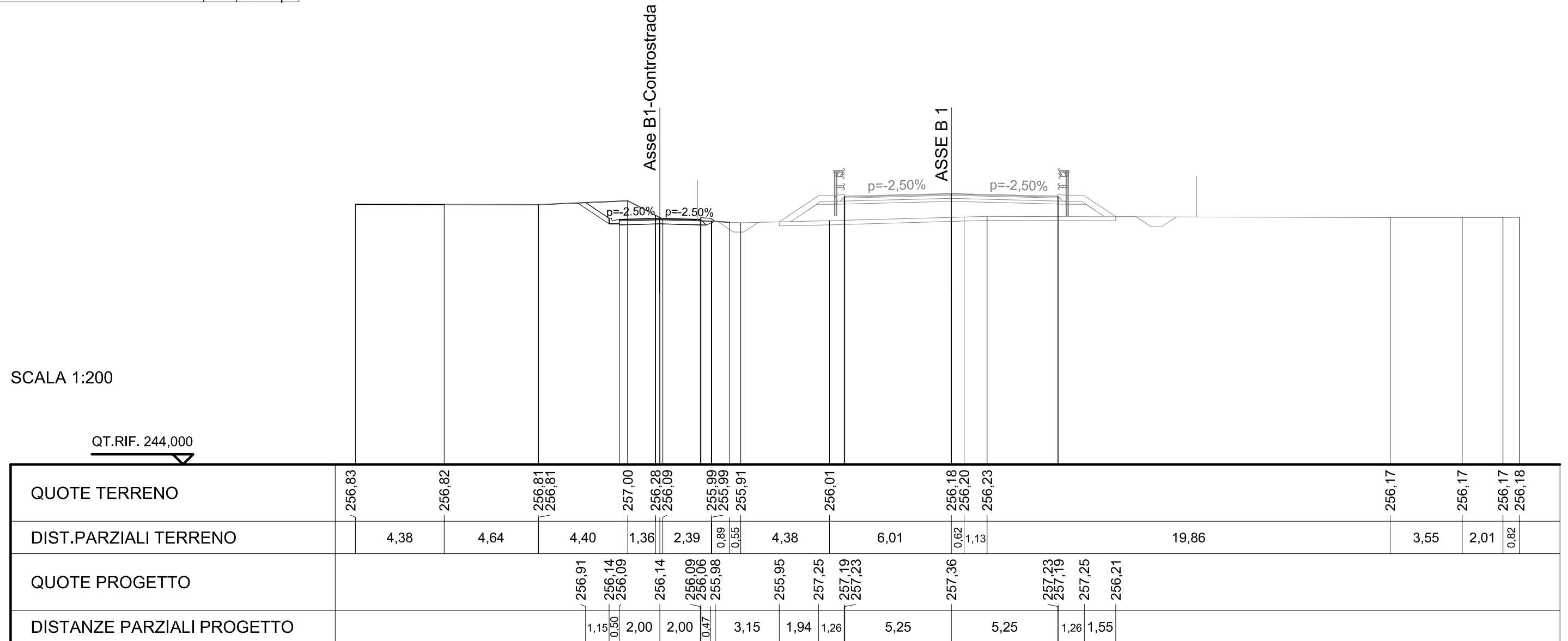
SEZIONE N. : B1-Controstrada-5

QT. PROGETTO : 256,14

DIST.PROG. : 89,567

DIST.PREC. : 25,045

DIST.SUCC. : 25,027



SCAVI E BONIFICHE	
STERRO	1,578 mq
RILEVATI	
TERRENO VEGETALE	1,007 m
SOVRASTRUTTURA STRADALE	
STRATO DI USURA	4,031 m
STRATO DI BINDER	4,082 m
STRATO DI BASE	4,287 m
MANUFATTI	
CANALETTA	0,107 mq

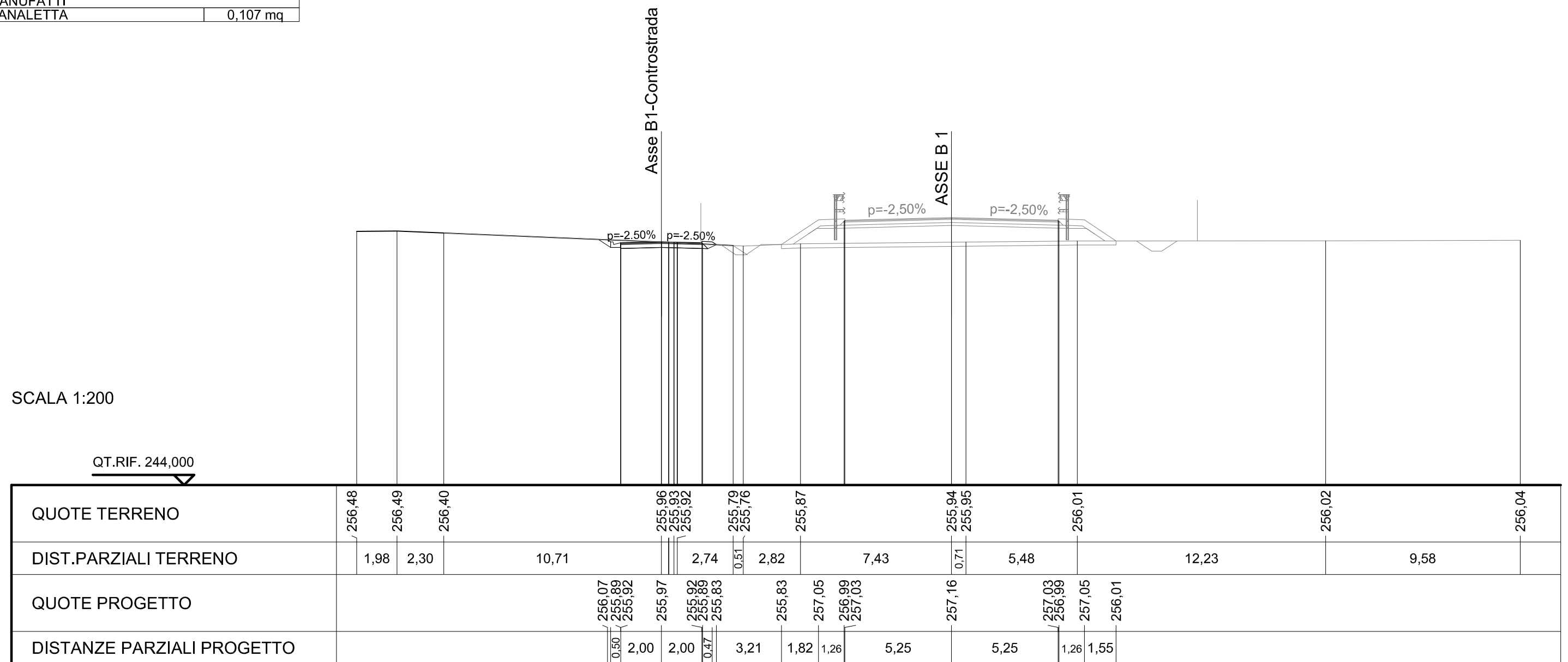
SEZIONE N. : B1-Controstrada-6

QT. PROGETTO : 255,97

DIST.PROG. : 114,594

DIST.PREC. : 25,027

DIST.SUCC. : 24,993



SCAVI E BONIFICHE	
STERRO	1,543 mq
RILEVATI	
TERRENO VEGETALE	0,947 m
SOVRASTRUTTURA STRADALE	
STRATO DI USURA	4,031 m
STRATO DI BINDER	4,082 m
STRATO DI BASE	4,287 m
MANUFATTI	
CANALETTA	0,107 mq


SEZIONE N. : B1-Controstrada-7

QT. PROGETTO : 255,80

DIST.PROG. : 139,587

DIST.PREC. : 24,993

DIST.SUCC. : 25,023



SCAVI E BONIFICHE	
STERRO	1,217 mq
RILEVATI	
TERRENO VEGETALE	1,565 m
SOVRASTRUTTURA STRADALE	
STRATO DI USURA	4,031 m
STRATO DI BINDER	4,082 m
STRATO DI BASE	4,287 m
MANUFATTI	
CANALETTA	0,107 mq

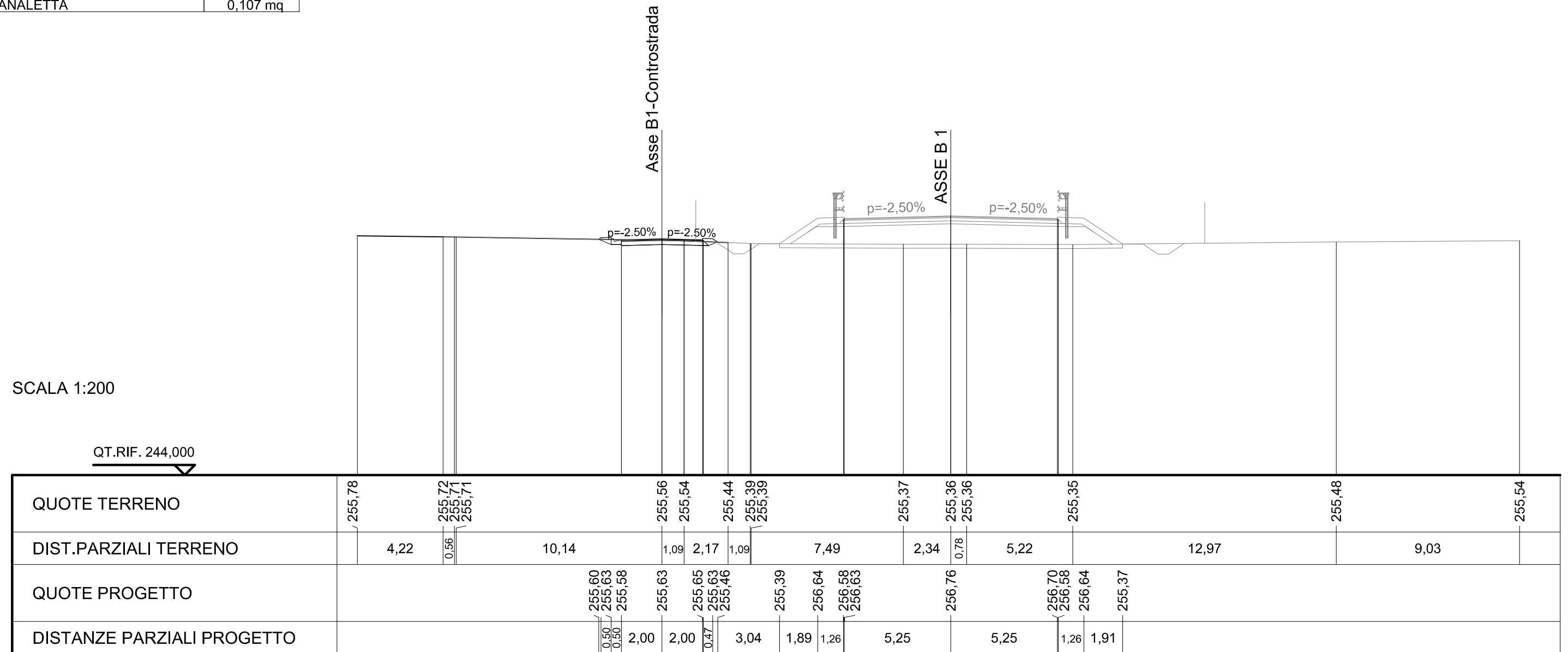
SEZIONE N. : B1-Controstrada-8

QT. PROGETTO : 255,63

DIST.PROG. : 164,610

DIST.PREC. : 25,023

DIST.SUCC. : 25,023



SCAVI E BONIFICHE	
STERRO	1,111 mq
RILEVATI	
TERRENO VEGETALE	1,695 m
SOVRASTRUTTURA STRADALE	
STRATO DI USURA	4,031 m
STRATO DI BINDER	4,082 m
STRATO DI BASE	4,287 m
MANUFATTI	
CANALETTA	0,107 mq

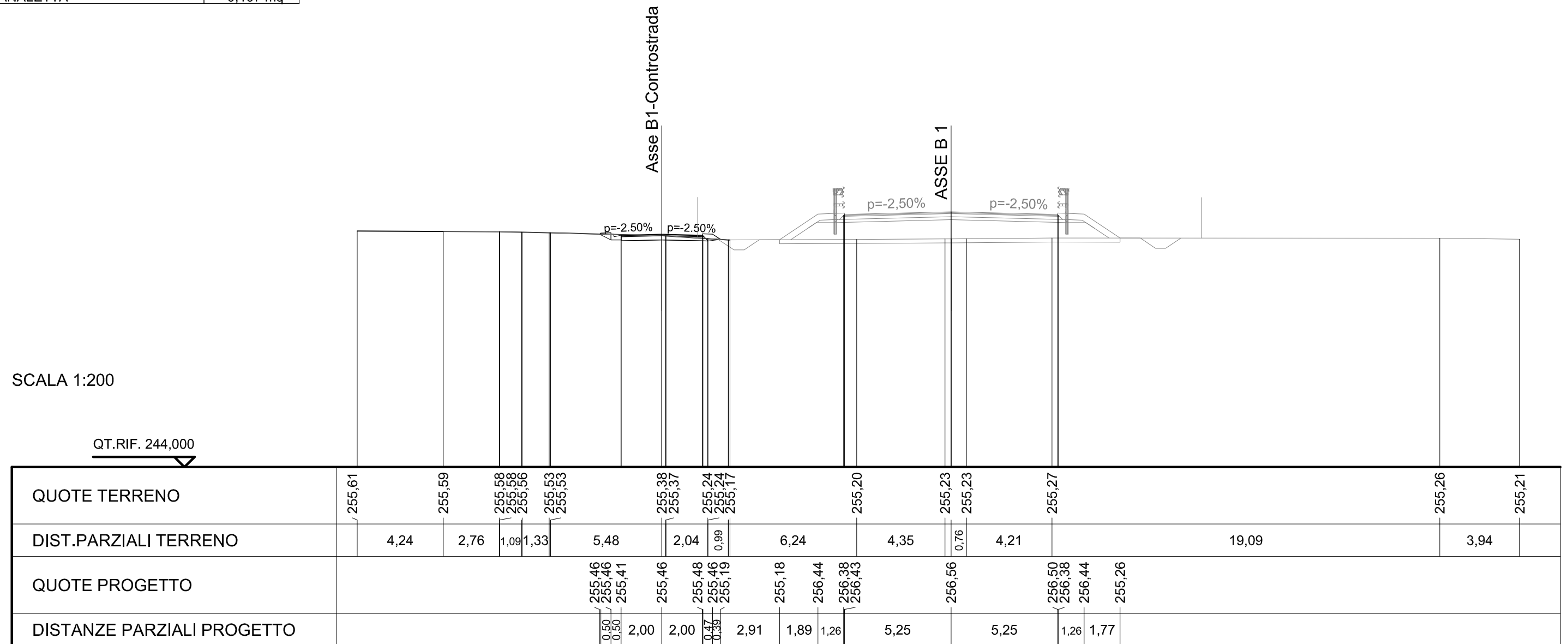
SEZIONE N. : B1-Controstrada-9

QT. PROGETTO : 255,46

DIST.PROG. : 189,633

DIST.PREC. : 25,023

DIST.SUCC. : 25,000



SCAVI E BONIFICHE	
STERRO	0,642 mq
PREPARAZIONE PIANO DI POSA	4,263 m

RILEVATI	
TERRENO VEGETALE	1,780 m

SOVRASTRUTTURA STRADALE	
STRATO DI USURA	4,062 m
STRATO DI BINDER	4,164 m
STRATO DI BASE	4,574 m

SEZIONE N. : B1-Controstrada-10

QT. PROGETTO : 255,29

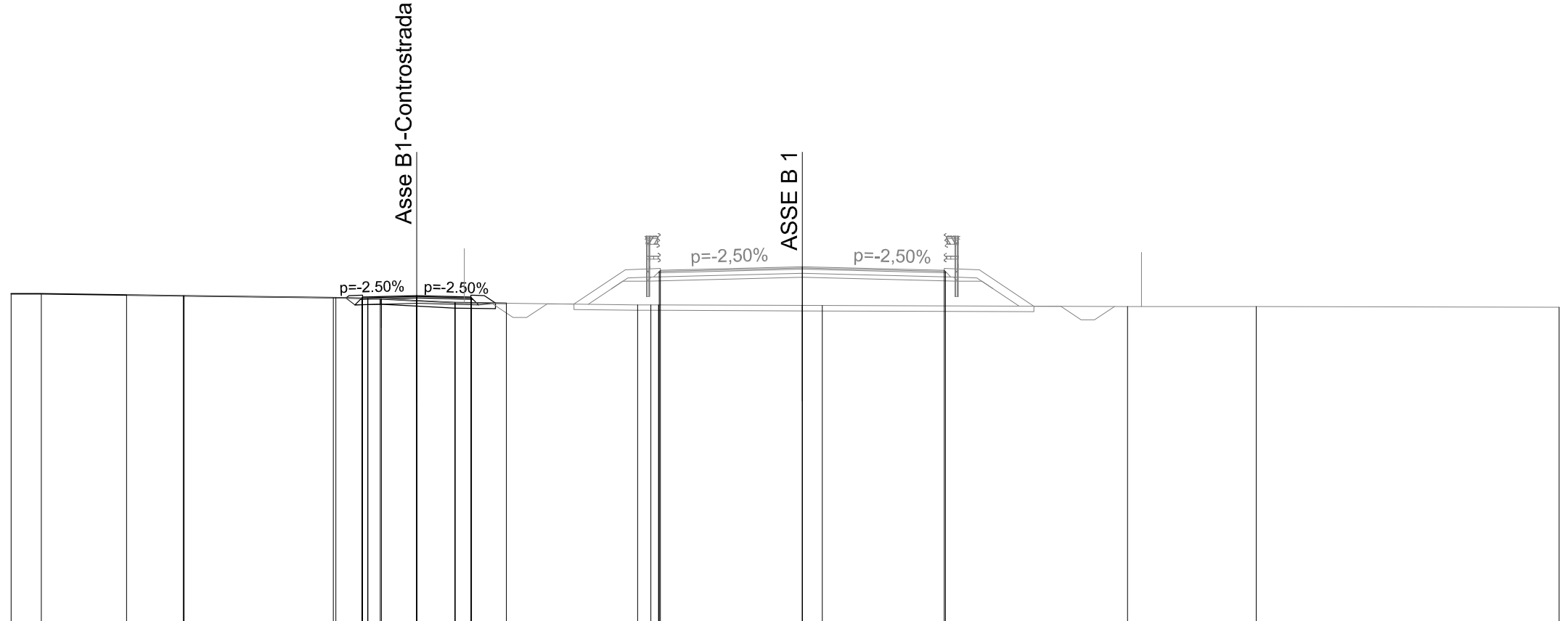
DIST.PROG. : 214,633

DIST.PREC. : 25,000

DIST.SUCC. : 24,993

SCALA 1:200

QT.RIF. 243,000



QUOTE TERRENO	255,36	255,36	255,31	255,28	255,28	255,21	255,21	255,19	255,17	255,10	255,03	255,03	255,01	254,95	254,95	254,93	254,92	254,89	254,89	254,86	
DIST.PARZIALI TERRENO	1,11	3,15	2,10	5,52	1,18	0,46	1,31	1,42	1,90	4,85	0,49	5,32	0,74	11,30	4,76	11,21					
QUOTE PROGETTO					255,21	255,21	255,24	255,29	255,31	255,29	254,98	256,24	256,18	256,22	256,36	256,29	256,18	256,24	254,90		
DISTANZE PARZIALI PROGETTO					0,47	2,00	2,00	0,47	0,41	2,91	1,90	1,26	5,25	5,25	1,26	2,02					

SCAVI E BONIFICHE	
STERRO	0,612 mq
PREPARAZIONE PIANO DI POSA	5,568 m

RILEVATI	
TERRENO VEGETALE	1,821 m

SOVRASTRUTTURA STRADALE	
STRATO DI USURA	4,062 m
STRATO DI BINDER	4,164 m
STRATO DI BASE	4,574 m

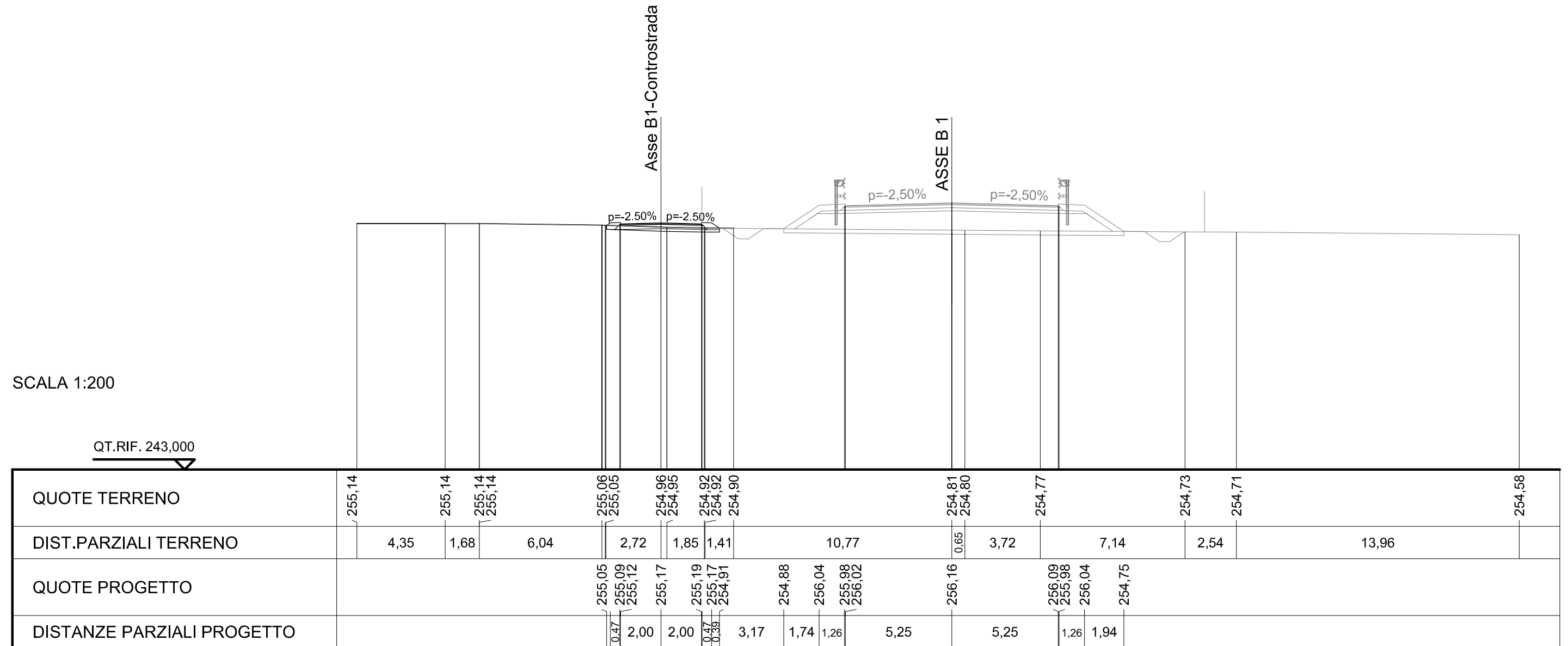
SEZIONE N. : B1-Controstrada-11

QT. PROGETTO : 255,17

DIST.PROG. : 239,626

DIST.PREC. : 24,993

DIST.SUCC. : 24,999



SCAVI E BONIFICHE	
STERRO	0,612 mq
PREPARAZIONE PIANO DI POSA	5,561 m

RILEVATI	
TERRENO VEGETALE	1,812 m

SOVRASTRUTTURA STRADALE	
STRATO DI USURA	4,062 m
STRATO DI BINDER	4,164 m
STRATO DI BASE	4,574 m

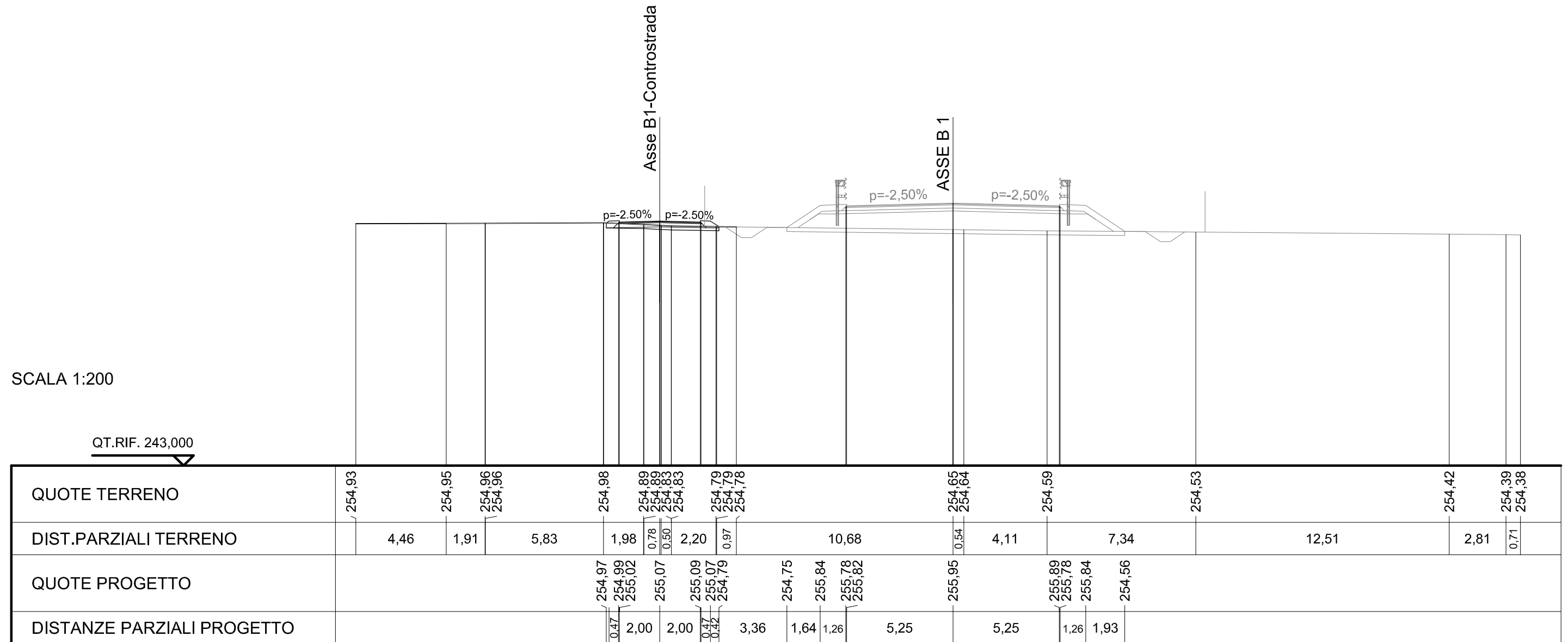
SEZIONE N. : B1-Controstrada-12

QT. PROGETTO : 255,07

DIST.PROG. : 264,625

DIST.PREC. : 24,999

DIST.SUCC. : 25,000



SCAVI E BONIFICHE	
STERRO	0,467 mq
PREPARAZIONE PIANO DI POSA	4,622 m

RILEVATI	
RILEVATO	0,070 mq
TERRENO VEGETALE	1,911 m

SOVRASTRUTTURA STRADALE	
STRATO DI USURA	4,062 m
STRATO DI BINDER	4,164 m
STRATO DI BASE	4,574 m

SEZIONE N. : B1-Controstrada-13

QT. PROGETTO : 254,97

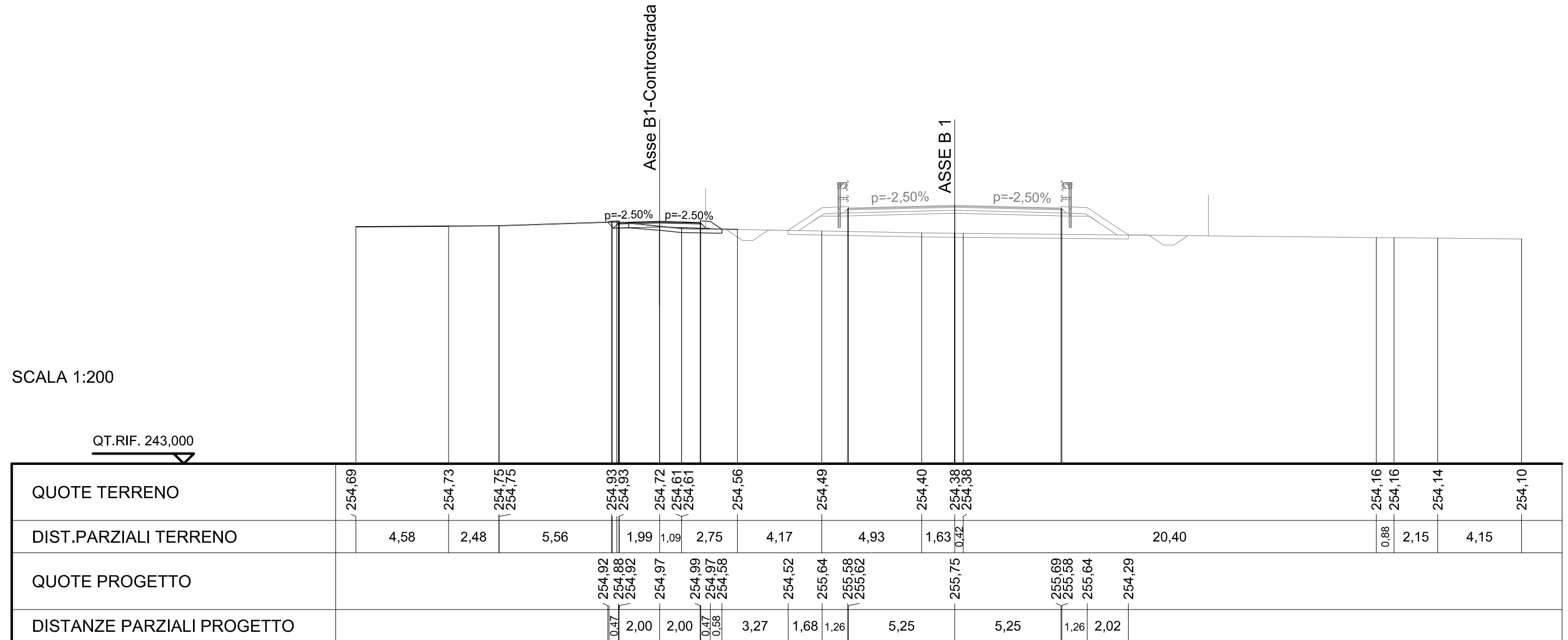
DIST.PROG. : 289,626

DIST.PREC. : 25,000

DIST.SUCC. : 6,635

SCALA 1:200

QT.RIF. 243,000



SCAVI E BONIFICHE	
STERRO	0,217 mq
PREPARAZIONE PIANO DI POSA	5,950 m

RILEVATI	
RILEVATO	0,183 mq
TERRENO VEGETALE	2,275 m

SOVRASTRUTTURA STRADALE	
STRATO DI USURA	4,062 m
STRATO DI BINDER	4,164 m
STRATO DI BASE	4,574 m

SEZIONE N. : B1-Controstrada-14

QT. PROGETTO : 254,94

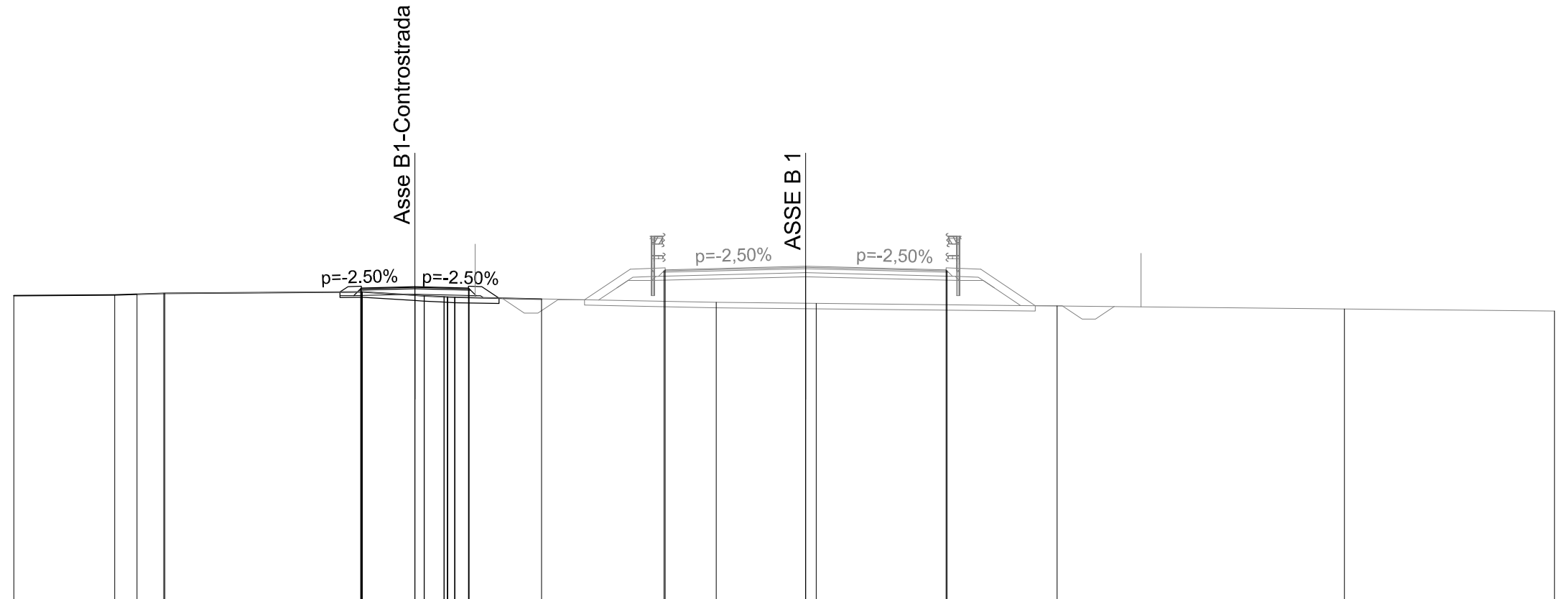
DIST.PROG. : 296,261

DIST.PREC. : 6,635

DIST.SUCC. : 13,250

SCALA 1:200

QT.RIF. 243,000



QUOTE TERRENO	254,60	254,63	254,66	254,69	254,74	254,62	254,56	254,54	254,48	254,35	254,32	254,31	254,22	254,10	254,03		
DIST.PARZIALI TERRENO	3,78	0,83	1,00	7,38	1,97	0,74	3,24	6,53	3,34	0,39	9,01	10,74	7,85				
QUOTE PROGETTO					254,74	254,94	254,96	254,94	254,45	255,59	255,53	255,57	255,70	255,64	255,53	255,59	254,23
DISTANZE PARZIALI PROGETTO					0,47	2,00	2,00	0,47	0,64	3,20	1,71	1,26	5,25	5,25	1,26	2,04	

SCAVI E BONIFICHE	
STERRO	0,471 mq
PREPARAZIONE PIANO DI POSA	5,809 m

RILEVATI	
TERRENO VEGETALE	2,110 m

SOVRASTRUTTURA STRADALE	
STRATO DI USURA	4,062 m
STRATO DI BINDER	4,164 m
STRATO DI BASE	4,574 m

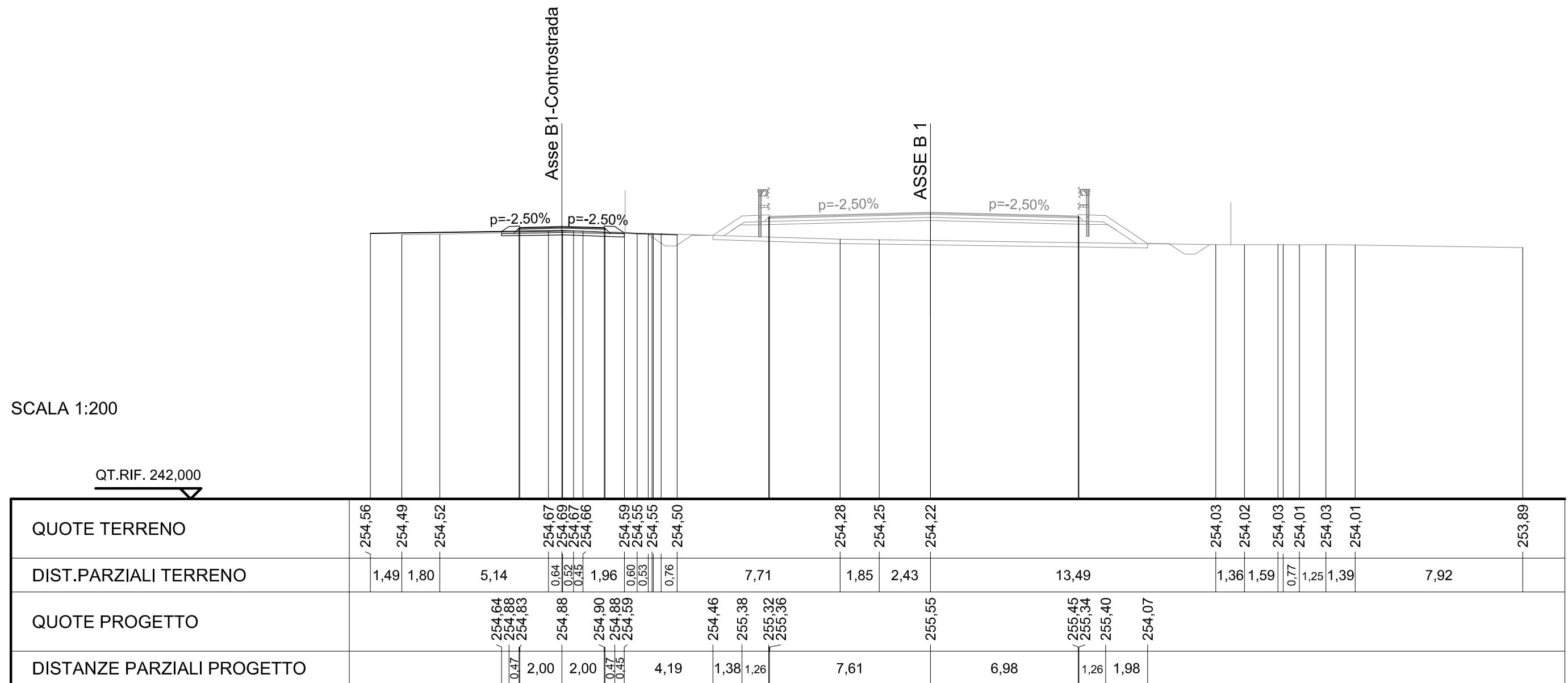
SEZIONE N. : B1-Controstrada-15

QT. PROGETTO : 254,88

DIST.PROG. : 309,511

DIST.PREC. : 13,250

DIST.SUCC. : 20,945



SCAVI E BONIFICHE	
PREPARAZIONE PIANO DI POSA	6,391 m

RILEVATI	
RILEVATO	0,689 mq
TERRENO VEGETALE	2,812 m

SOVRASTRUTTURA STRADALE	
STRATO DI USURA	4,062 m
STRATO DI BINDER	4,164 m
STRATO DI BASE	4,574 m

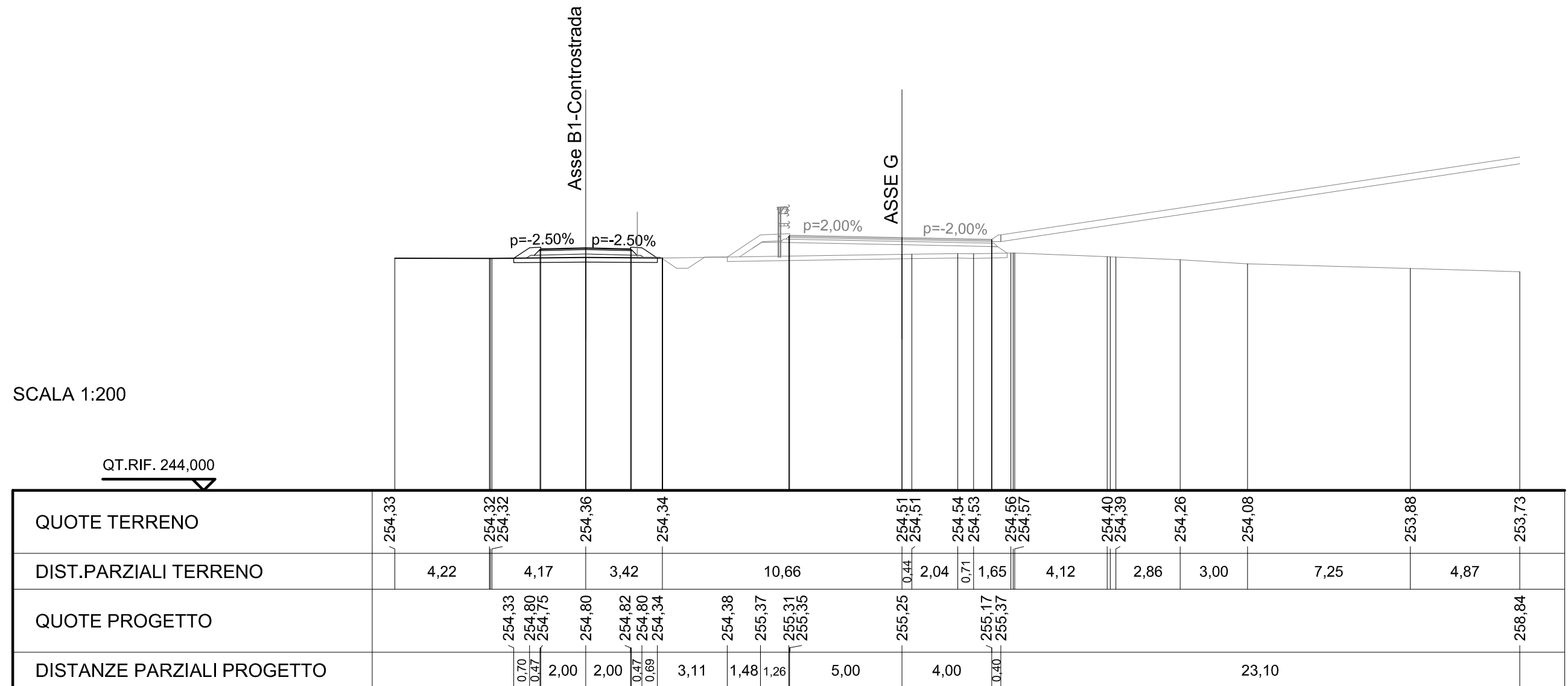
SEZIONE N. : B1-Controstrada-16

QT. PROGETTO : 254,80

DIST.PROG. : 330,456

DIST.PREC. : 20,945

DIST.SUCC. : 26,838



SCAVI E BONIFICHE	
STERRO	0,394 mq
PREPARAZIONE PIANO DI POSA	5,739 m

RILEVATI	
TERRENO VEGETALE	2,028 m

SOVRASTRUTTURA STRADALE	
STRATO DI USURA	4,062 m
STRATO DI BINDER	4,164 m
STRATO DI BASE	4,574 m

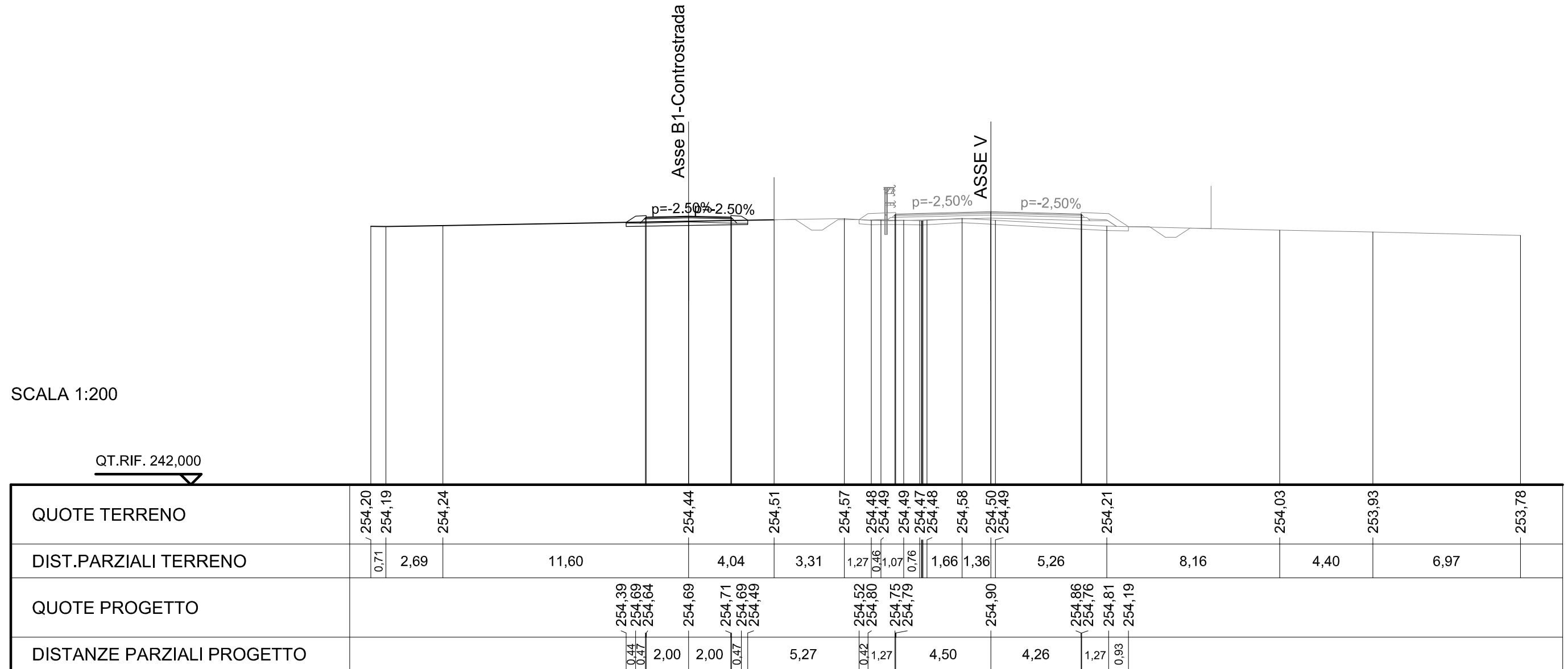
SEZIONE N. : B1-Controstrada-17

QT. PROGETTO : 254,69

DIST.PROG. : 357,294

DIST.PREC. : 26,838

DIST.SUCC. : 20,842



SCAVI E BONIFICHE	
STERRO	0,175 mq
PREPARAZIONE PIANO DI POSA	5,855 m

RILEVATI	
RILEVATO	0,001 mq
TERRENO VEGETALE	2,166 m

SOVRASTRUTTURA STRADALE	
STRATO DI USURA	4,062 m
STRATO DI BINDER	4,164 m
STRATO DI BASE	4,574 m

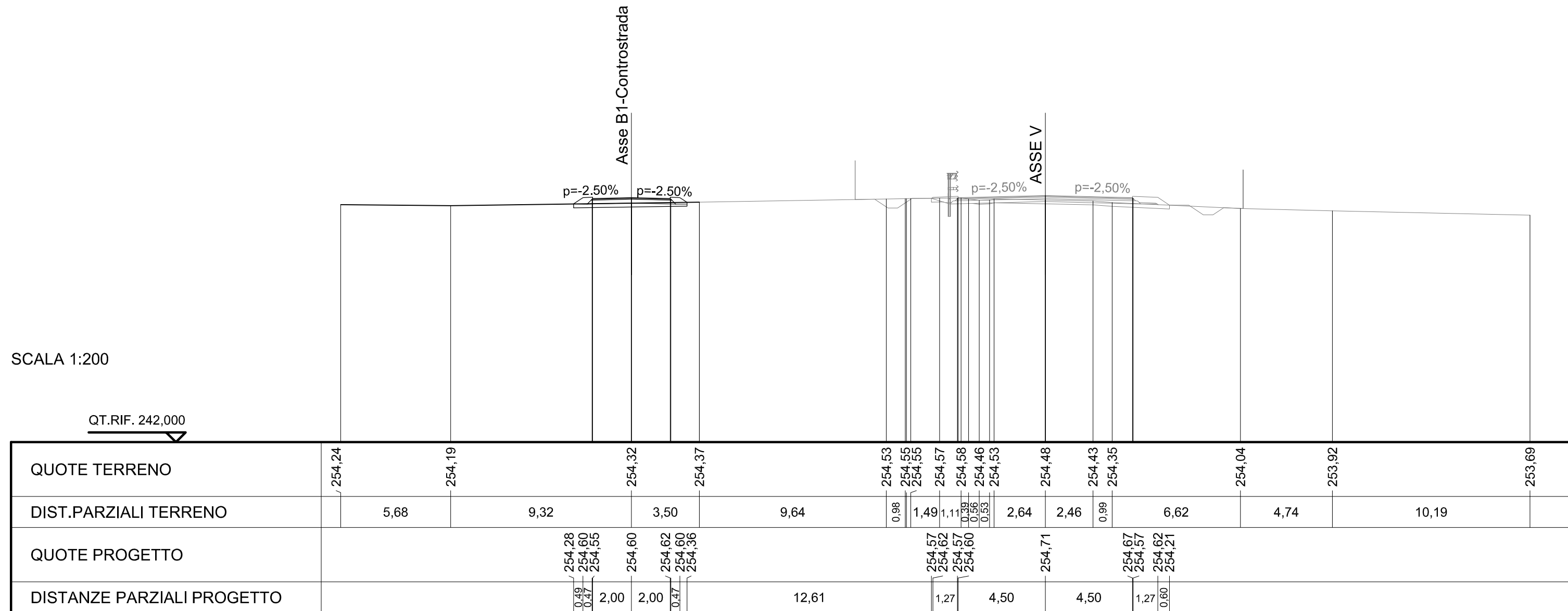
SEZIONE N. : B1-Controstrada-18

QT. PROGETTO : 254,60

DIST.PROG. : 378,136

DIST.PREC. : 20,842

DIST.SUCC. : 22,876



SCAVI E BONIFICHE	
STERRO	1,194 mq
RILEVATI	
TERRENO VEGETALE	1,271 m
SOVRASTRUTTURA STRADALE	
STRATO DI USURA	3,562 m
STRATO DI BINDER	3,664 m
STRATO DI BASE	4,074 m

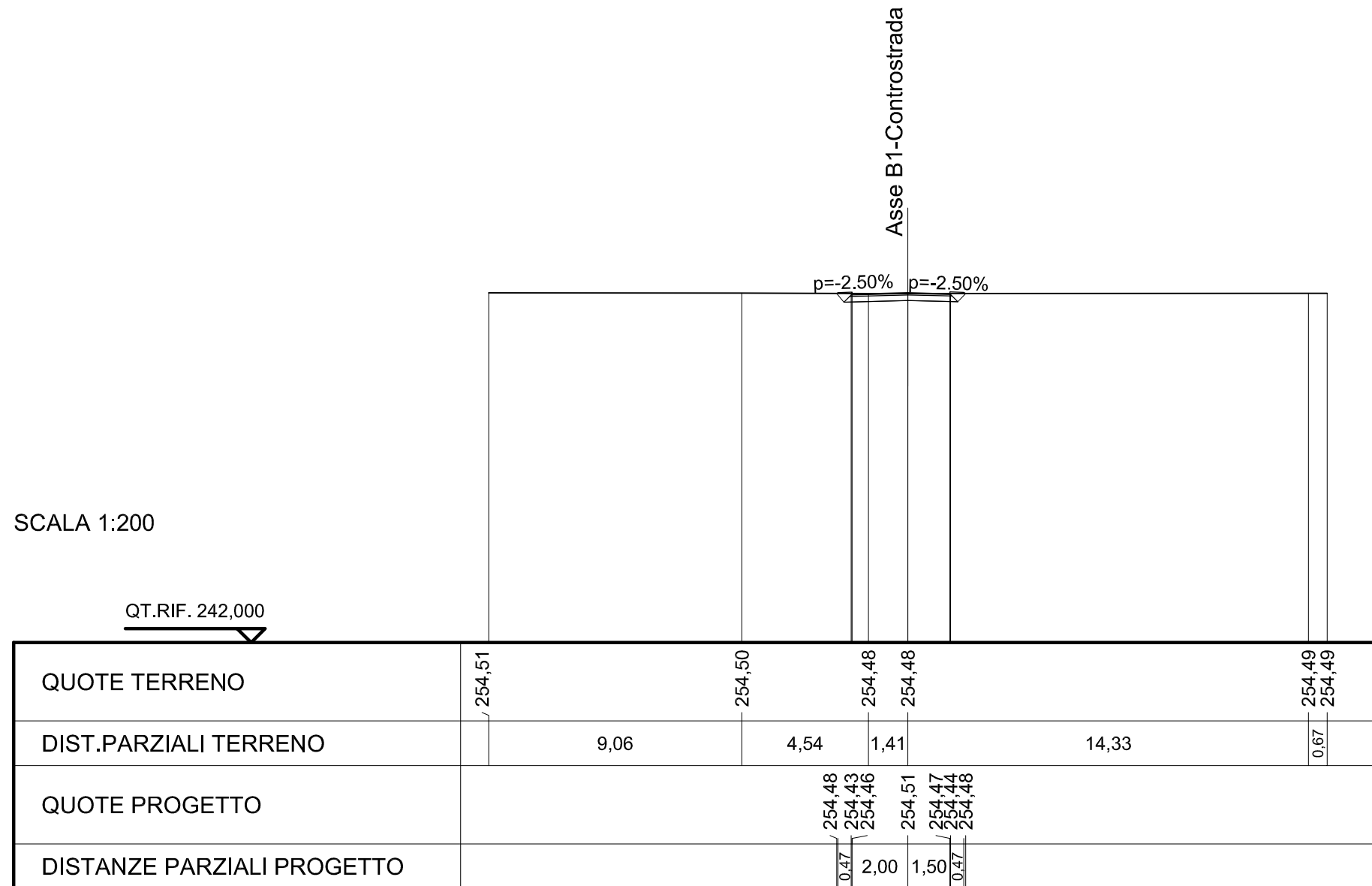
SEZIONE N. : B1-Controstrada-19

QT. PROGETTO : 254,51

DIST.PROG. : 401,012

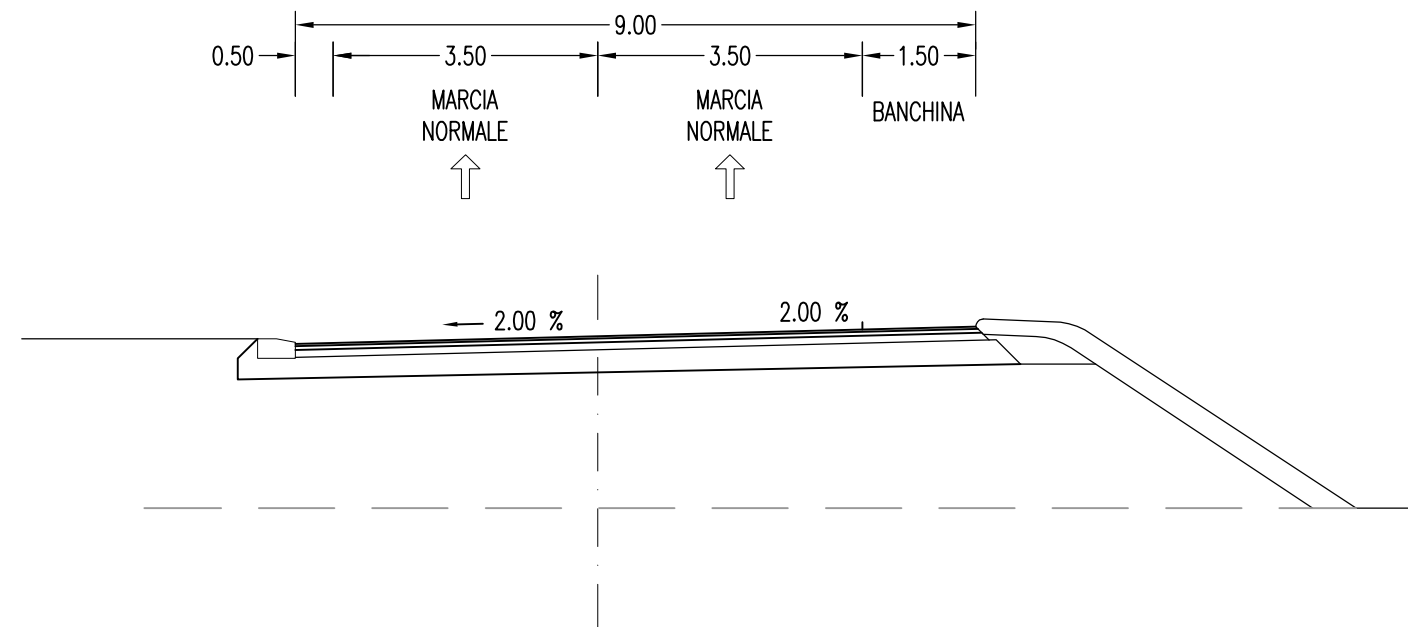
DIST.PREC. : 22,876

DIST.SUCC. : 11,713



ASSE G

SEZIONE TIPO ROTATORIA
scala 1:100



SCAVI E BONIFICHE	
PREPARAZIONE PIANO DI POSA	14,984 m
FOSSO	0,608 mq

RILEVATI	
RILEVATO	16,566 mq
RIEMPIMENTO ARGINELLO	0,042 mq
TERRENO VEGETALE	27,912 m

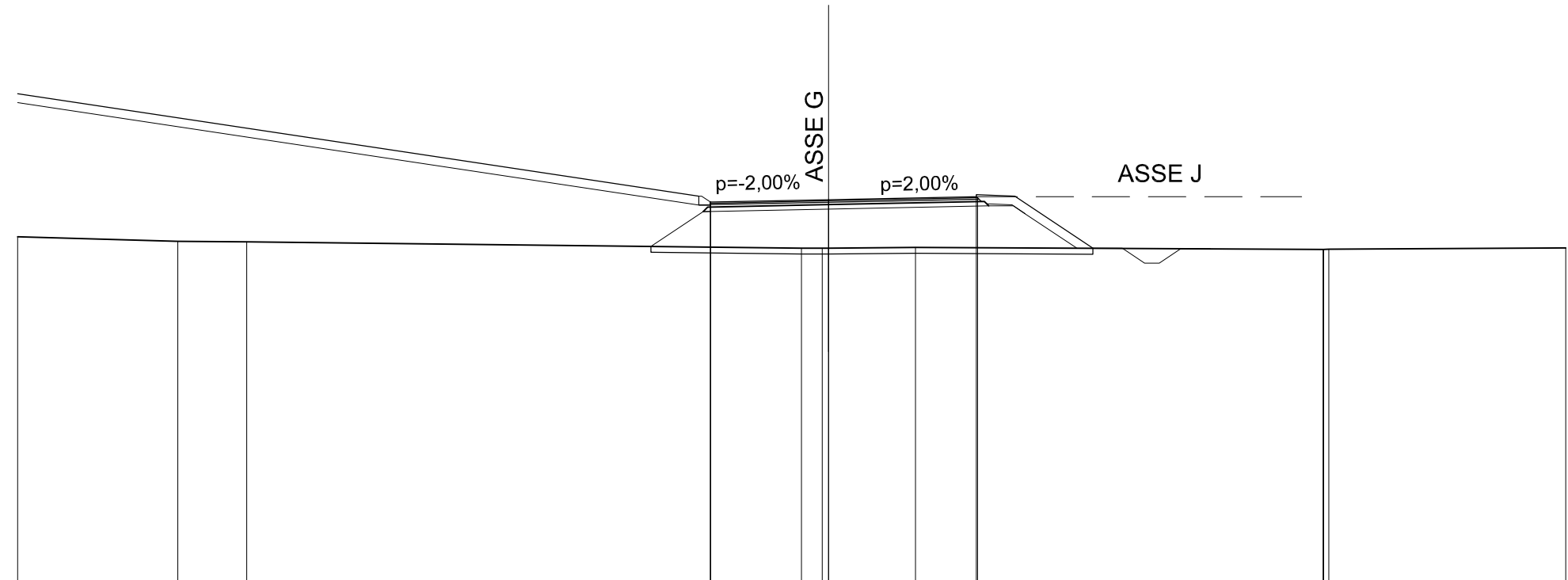
SOVRASTRUTTURA STRADALE	
STRATO DI USURA	9,055 m
STRATO DI BINDER	9,104 m
STRATO DI BASE	9,183 m
STRATO DI FONDAZIONE	9,936 m

MANUFATTI	
CORDOLO	0,090 mq

SEZIONE N. : G-1
 QT. PROGETTO : 254,99
 DIST.PROG. : 0,000
 DIST.SUCC. : 13,246

SCALA 1:200

QT.RIF. 242,000



QUOTE TERRENO	253,73	253,58	253,56	253,35	253,35	253,35	253,37	253,31	253,31	253,36
DIST.PARZIALI TERRENO		5,43	2,34	18,81	0,70	2,95	13,83	8,03		
QUOTE PROGETTO	258,57			255,11	254,99	255,09	255,11	253,34		
DISTANZE PARZIALI PROGETTO			23,10	0,40	4,00	5,02	1,26	2,65		

SCAVI E BONIFICHE	
PREPARAZIONE PIANO DI POSA	15,573 m
FOSSO	0,616 mq

RILEVATI	
RILEVATO	17,263 mq
RIEMPIMENTO ARGINELLO	0,042 mq
TERRENO VEGETALE	28,052 m

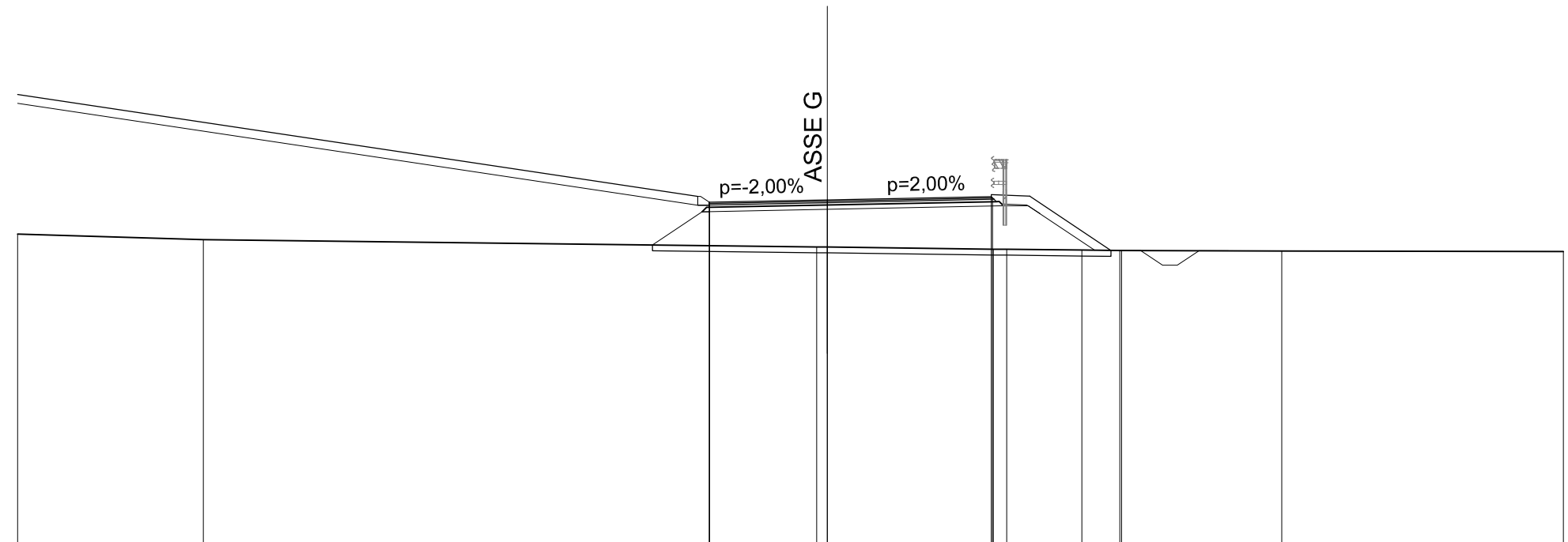
SOVRASTRUTTURA STRADALE	
STRATO DI USURA	9,612 m
STRATO DI BINDER	9,661 m
STRATO DI BASE	9,740 m
STRATO DI FONDAZIONE	10,493 m

MANUFATTI	
CORDOLO	0,090 mq

SEZIONE N. : G-2
 QT. PROGETTO : 254,89
 DIST.PROG. : 13,246
 DIST.PREC. : 13,246
 DIST.SUCC. : 8,242

SCALA 1:200

QT.RIF. 243,000



QUOTE TERRENO	253,73	253,54	253,29	253,29	253,21	253,21	253,18	253,17	253,17	253,15	253,13
DIST.PARZIALI TERRENO		6,31	20,83	5,64	0,46	2,55	1,29	5,44	9,56		
QUOTE PROGETTO	258,47		255,01	254,81	254,89	255,00	254,96	255,01	253,17		
DISTANZE PARZIALI PROGETTO		23,10	0,40	4,00	5,57	1,26	2,76				

SCAVI E BONIFICHE	
PREPARAZIONE PIANO DI POSA	14,830 m
FOSSO	0,596 mq

RILEVATI	
RILEVATO	15,734 mq
RIEMPIMENTO ARGINELLO	0,042 mq
TERRENO VEGETALE	27,936 m

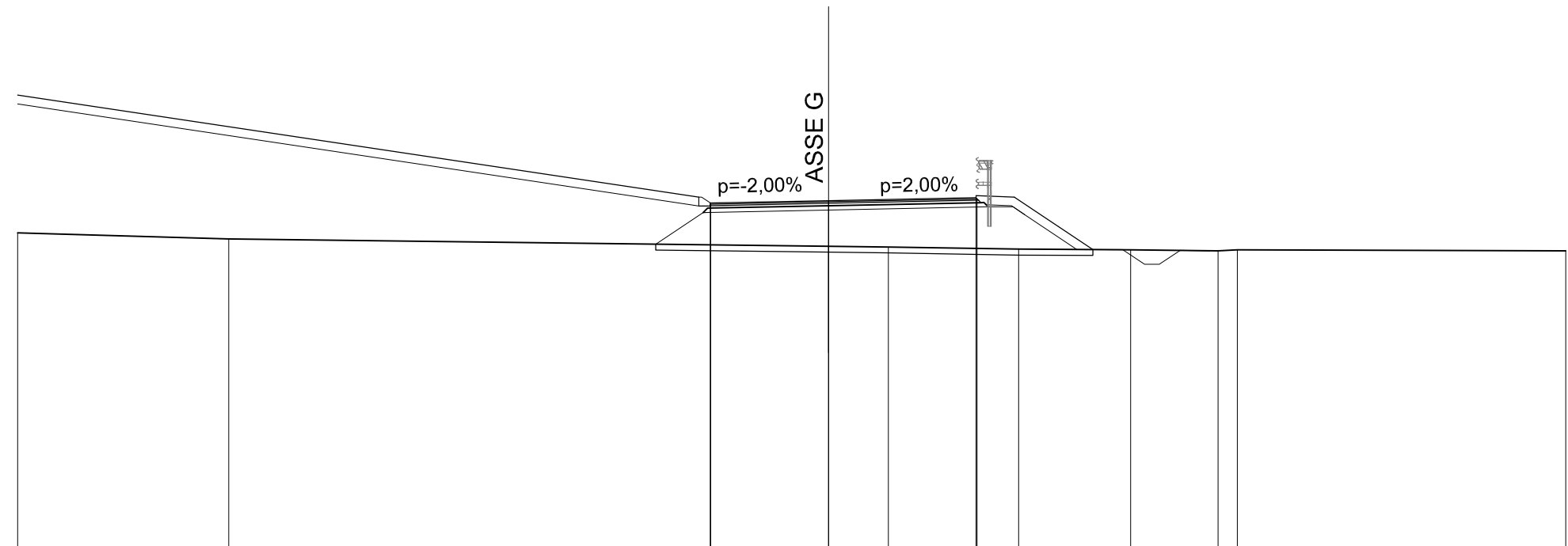
SOVRASTRUTTURA STRADALE	
STRATO DI USURA	9,039 m
STRATO DI BINDER	9,088 m
STRATO DI BASE	9,167 m
STRATO DI FONDAZIONE	9,920 m

MANUFATTI	
CORDOLO	0,090 mq

SEZIONE N. : G-3
 QT. PROGETTO : 254,82
 DIST.PROG. : 21,488
 DIST.PREC. : 8,242
 DIST.SUCC. : 6,184

SCALA 1:200

QT.RIF. 243,000



QUOTE TERRENO	253,73	253,52	253,27	253,24	253,17	253,15	253,12	253,15	253,12
DIST.PARZIALI TERRENO	7,16	20,34	2,03	4,41	3,80	2,96	0,66	11,14	
QUOTE PROGETTO	258,40	254,94	254,82	254,92	254,94	253,16			
DISTANZE PARZIALI PROGETTO	23,10	0,40	4,00	5,00	1,26	2,67			

SCAVI E BONIFICHE	
PREPARAZIONE PIANO DI POSA	16,893 m
FOSSO	0,594 mq

RILEVATI	
RILEVATO	18,358 mq
RIEMPIMENTO ARGINELLO	0,042 mq
TERRENO VEGETALE	27,966 m

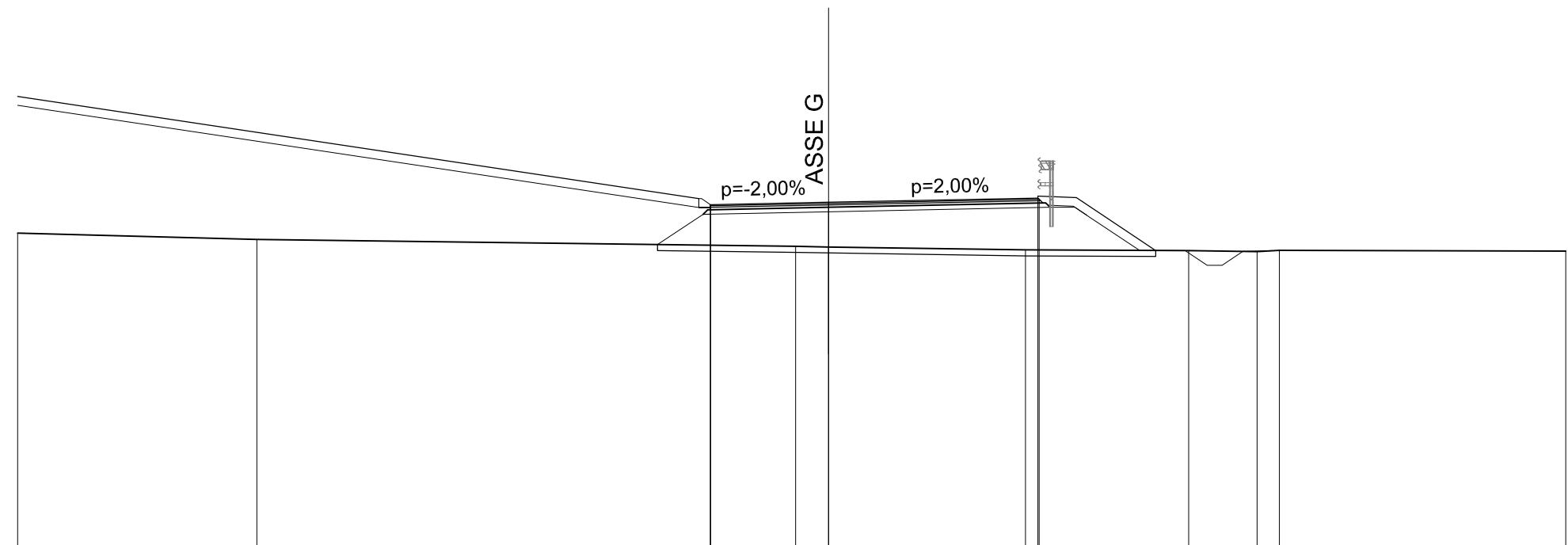
SOVRASTRUTTURA STRADALE	
STRATO DI USURA	11,141 m
STRATO DI BINDER	11,190 m
STRATO DI BASE	11,269 m
STRATO DI FONDAZIONE	12,022 m

MANUFATTI	
CORDOLO	0,090 mq

SEZIONE N. : G-4
 QT. PROGETTO : 254,77
 DIST.PROG. : 27,672
 DIST.PREC. : 6,184
 DIST.SUCC. : 18,649

SCALA 1:200

QT.RIF. 243,000



QUOTE TERRENO	253,73	253,51	253,28	253,26	253,16	253,13	253,10	253,15	253,12
DIST.PARZIALI TERRENO	8,12	18,27	1,11	6,68	5,53	2,33	0,75	9,71	
QUOTE PROGETTO	258,36	254,89	254,69	254,77	254,91	254,87	254,93	253,14	
DISTANZE PARZIALI PROGETTO	23,10	0,40	4,00	7,10	1,26	2,69			

SCAVI E BONIFICHE	
PREPARAZIONE PIANO DI POSA	15,458 m
FOSSO	0,707 mq

RILEVATI	
RILEVATO	12,382 mq
RIEMPIMENTO ARGINELLO	0,042 mq
TERRENO VEGETALE	26,932 m

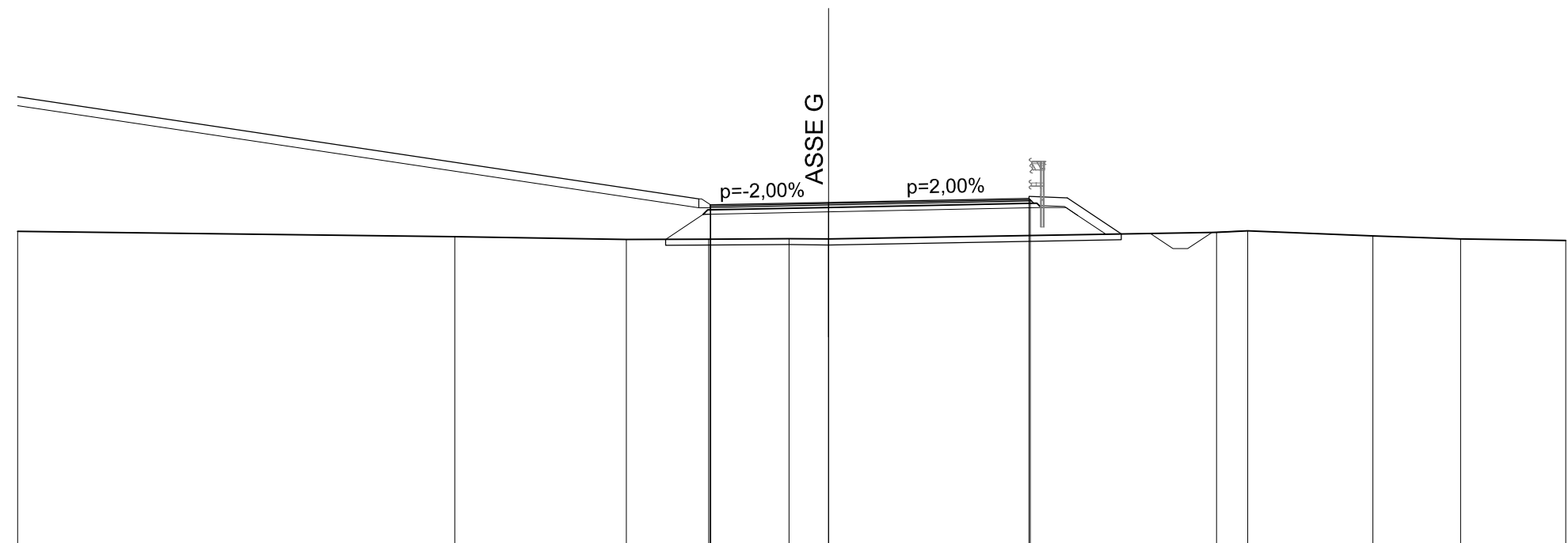
SOVRASTRUTTURA STRADALE	
STRATO DI USURA	10,838 m
STRATO DI BINDER	10,887 m
STRATO DI BASE	10,965 m
STRATO DI FONDAZIONE	11,718 m

MANUFATTI	
CORDOLO	0,090 mq

SEZIONE N. : G-5
 QT. PROGETTO : 254,71
 DIST.PROG. : 46,322
 DIST.PREC. : 18,649
 DIST.SUCC. : 5,366

SCALA 1:200

QT.RIF. 243,000



QUOTE TERRENO	253,73	253,55	253,45	253,46	253,48	253,47	253,70	253,74	253,57	253,47	253,42
DIST.PARZIALI TERRENO		14,82	5,82	2,80	2,72	1,34	13,16	1,05	4,25	2,97	3,57
QUOTE PROGETTO	258,29			254,83	254,63	254,71	254,84	254,80	254,86	253,64	
DISTANZE PARZIALI PROGETTO		23,10		0,40	4,00	6,80	1,26	1,83			

SCAVI E BONIFICHE	
PREPARAZIONE PIANO DI POSA	13,374 m
FOSSO	0,574 mq

RILEVATI	
RILEVATO	9,247 mq
RIEMPIMENTO ARGINELLO	0,042 mq
TERRENO VEGETALE	26,759 m

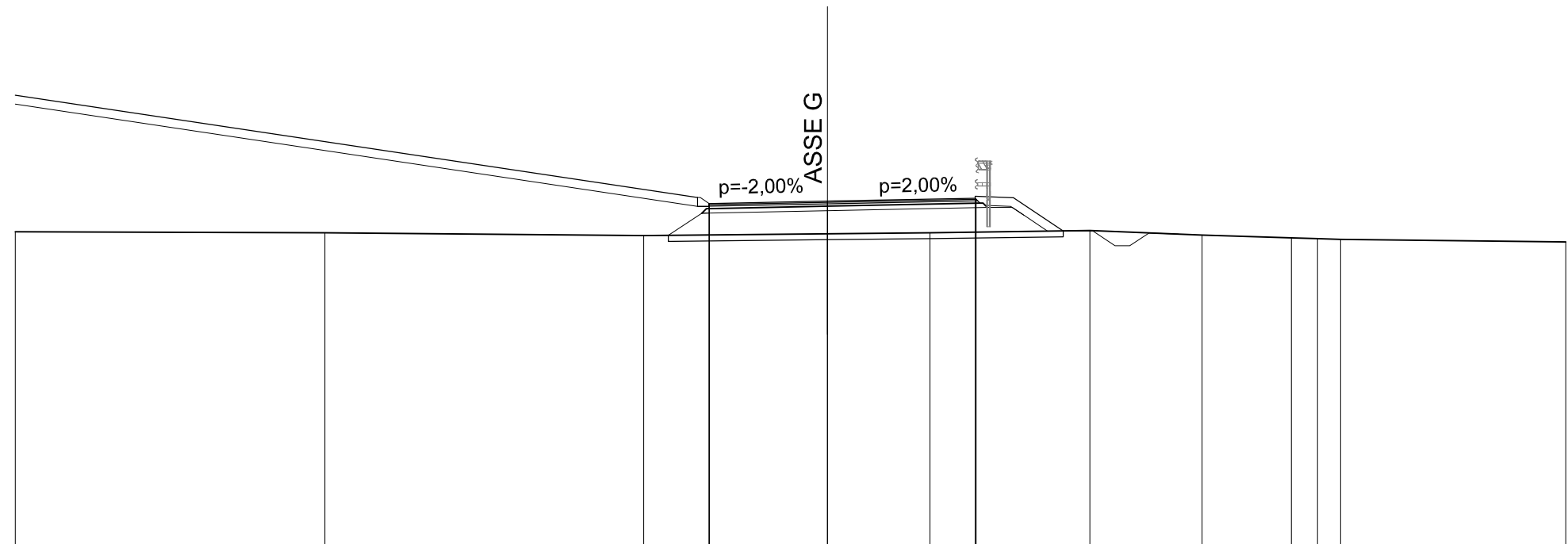
SOVRASTRUTTURA STRADALE	
STRATO DI USURA	9,039 m
STRATO DI BINDER	9,088 m
STRATO DI BASE	9,167 m
STRATO DI FONDAZIONE	9,920 m

MANUFATTI	
CORDOLO	0,090 mq

SEZIONE N. : G-6
 QT. PROGETTO : 254,76
 DIST.PROG. : 51,688
 DIST.PREC. : 5,366
 DIST.SUCC. : 18,129

SCALA 1:200

QT.RIF. 243,000



QUOTE TERRENO	253,73	253,70	253,59	253,66	253,69	253,77	253,62	253,52	253,49	253,47	253,39
DIST.PARZIALI TERRENO		10,49	10,79	6,22	3,48	5,41	3,79	3,03	0,88	0,78	7,62
QUOTE PROGETTO	258,35			254,88	254,76	254,86	253,75				
DISTANZE PARZIALI PROGETTO		23,10		0,40	4,00	5,00	1,26	1,69			

SCAVI E BONIFICHE	
PREPARAZIONE PIANO DI POSA	13,974 m
FOSSO	0,462 mq

RILEVATI	
RILEVATO	9,137 mq
RIEMPIMENTO ARGINELLO	0,043 mq
TERRENO VEGETALE	27,212 m

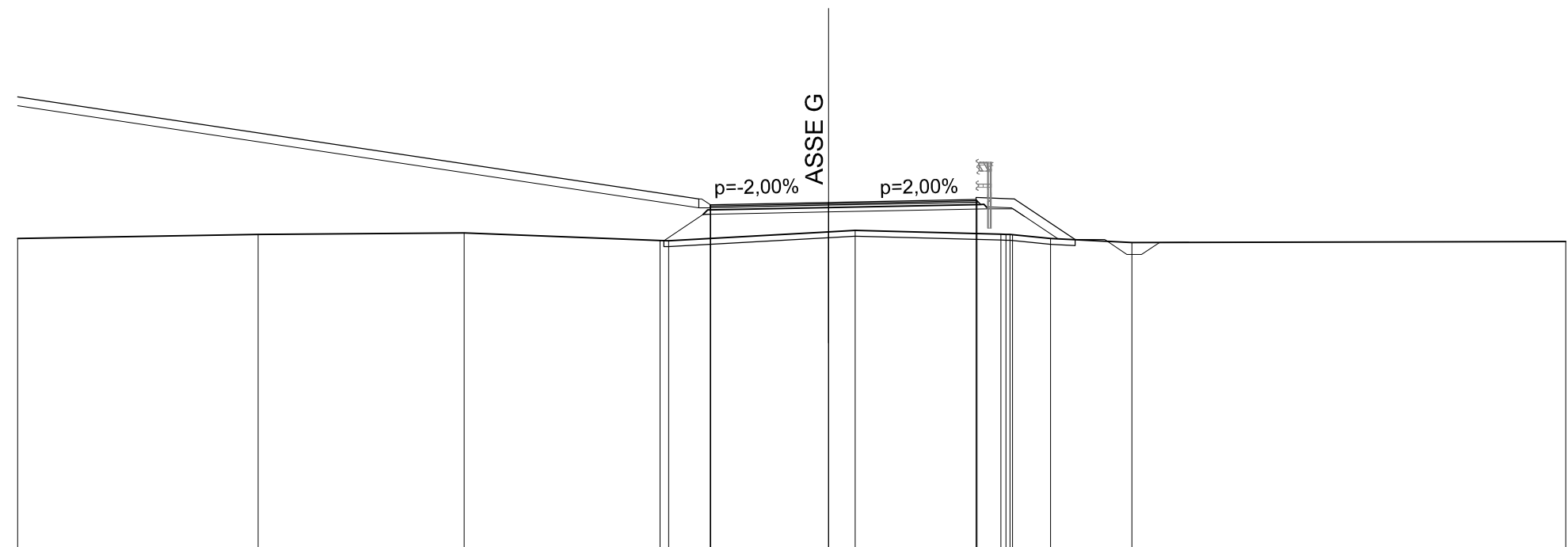
SOVRASTRUTTURA STRADALE	
STRATO DI USURA	9,039 m
STRATO DI BINDER	9,088 m
STRATO DI BASE	9,167 m
STRATO DI FONDAZIONE	9,920 m

MANUFATTI	
CORDOLO	0,090 mq

SEZIONE N. : G-7
 QT. PROGETTO : 254,95
 DIST.PROG. : 69,817
 DIST.PREC. : 18,129
 DIST.SUCC. : 6,014

SCALA 1:200

QT.RIF. 243,000



QUOTE TERRENO	253,73	253,86	253,92	253,65	253,65	253,95	254,00	253,87	253,86	253,73	253,59	253,62
DIST.PARZIALI TERRENO		8,16	6,98	6,65	5,42	0,90	4,94	1,29	2,76		14,71	
QUOTE PROGETTO	258,53				255,07	254,95		255,05	255,07	253,69		
DISTANZE PARZIALI PROGETTO			23,10		0,40	4,00	5,00	1,26	2,07			

SCAVI E BONIFICHE	
PREPARAZIONE PIANO DI POSA	15,497 m
FOSSO	0,378 mq

RILEVATI	
RILEVATO	7,414 mq
RIEMPIMENTO ARGINELLO	0,042 mq
TERRENO VEGETALE	27,305 m

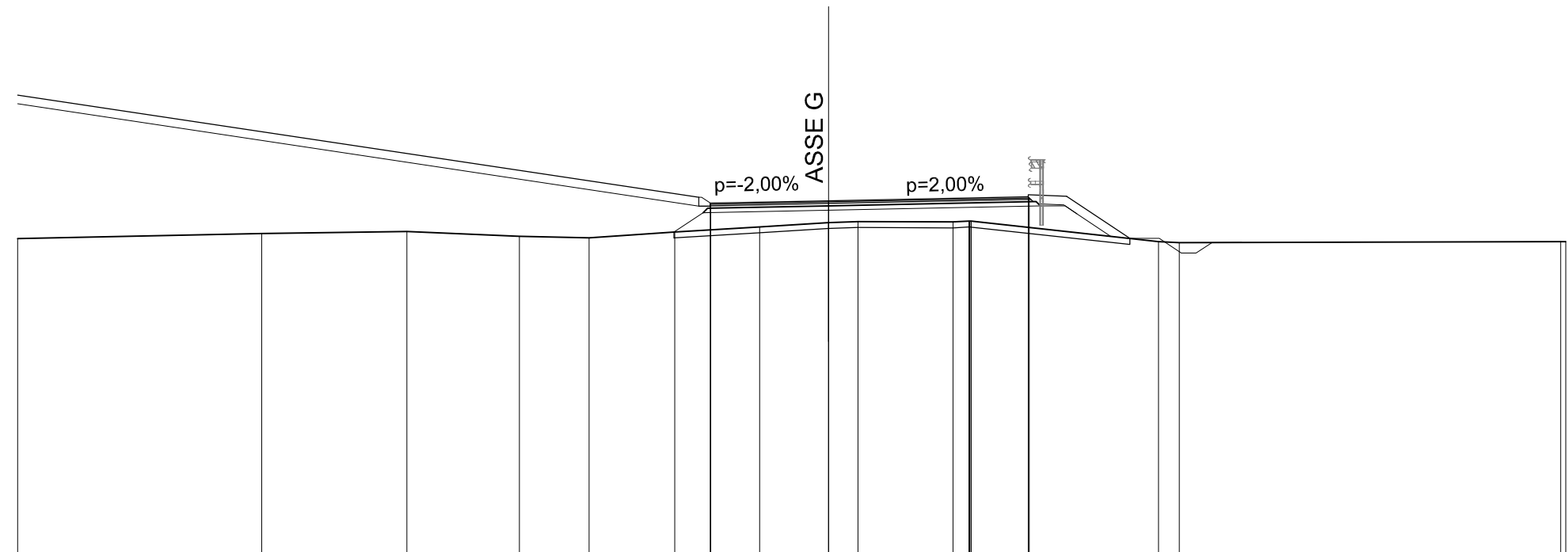
SOVRASTRUTTURA STRADALE	
STRATO DI USURA	10,811 m
STRATO DI BINDER	10,860 m
STRATO DI BASE	10,939 m
STRATO DI FONDAZIONE	11,692 m

MANUFATTI	
CORDOLO	0,090 mq

SEZIONE N. : G-8
 QT. PROGETTO : 255,01
 DIST.PROG. : 75,831
 DIST.PREC. : 6,014
 DIST.SUCC. : 18,376

SCALA 1:200

QT.RIF. 243,000



QUOTE TERRENO	253,73	253,90	253,96	253,80	253,75	253,95	254,12	254,27	254,30	254,29	254,32	254,32	253,63	253,59	253,62	253,62
DIST.PARZIALI TERRENO		8,28	4,93	3,82	2,36	2,91	2,88	2,33	1,00	3,23	0,54	6,35	0,71	12,93		
QUOTE PROGETTO	258,59						255,13	254,93	255,01			255,14	255,11	255,16	253,73	
DISTANZE PARZIALI PROGETTO			23,10				0,40	4,00		6,77		1,26	2,14			

SCAVI E BONIFICHE	
PREPARAZIONE PIANO DI POSA	14,470 m
FOSSO	0,639 mq

RILEVATI	
RILEVATO	8,277 mq
RIEMPIMENTO ARGINELLO	0,042 mq
TERRENO VEGETALE	26,502 m

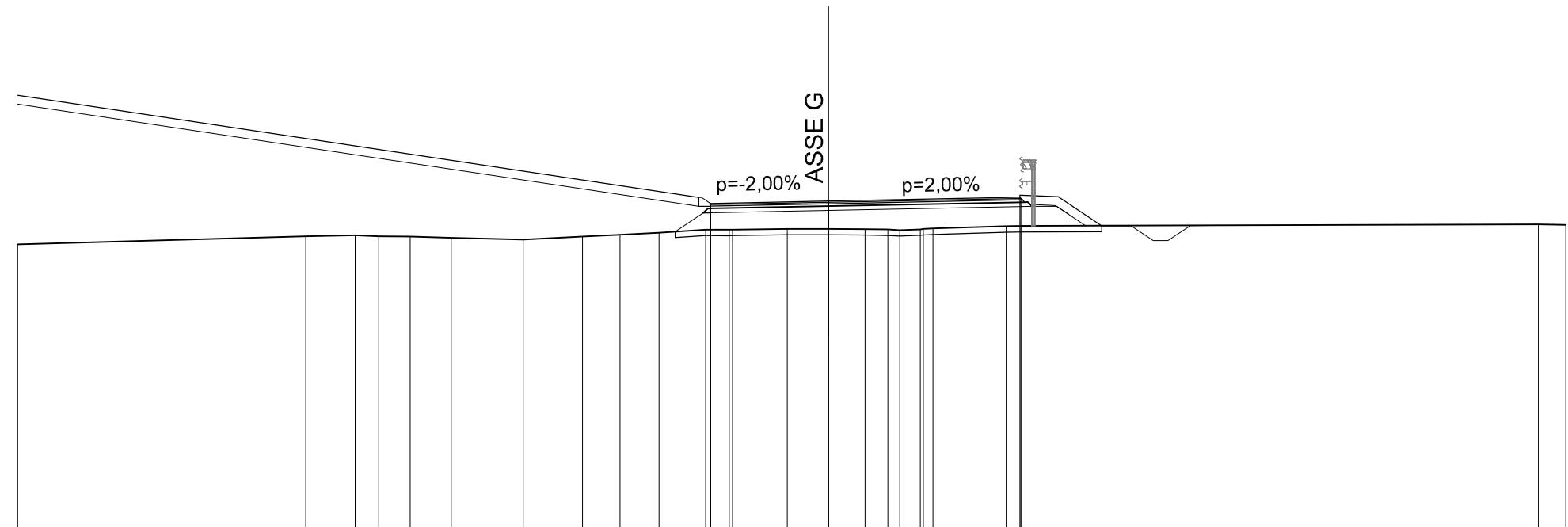
SOVRASTRUTTURA STRADALE	
STRATO DI USURA	10,526 m
STRATO DI BINDER	10,575 m
STRATO DI BASE	10,653 m
STRATO DI FONDAZIONE	11,406 m

MANUFATTI	
CORDOLO	0,090 mq

SEZIONE N. : G-9
 QT. PROGETTO : 255,20
 DIST.PROG. : 94,207
 DIST.PREC. : 18,376
 DIST.SUCC. : 5,223

SCALA 1:200

QT.RIF. 244,000



QUOTE TERRENO	253,73			254,00	254,04	254,01	253,99	253,95		253,89	254,00	254,06	254,12	254,23	254,23	254,23	254,25	254,26	254,25	254,23	254,24	254,27	254,34	254,35		254,40	254,39
DIST.PARZIALI TERRENO		9,77		1,68	0,79	1,07	1,40	2,44	2,01	1,28	1,32	1,58	0,80	1,86	1,40	1,24	0,77	0,40	0,69		2,48	0,53			17,52	0,93	
QUOTE PROGETTO	258,78												255,32	255,12		255,20						255,33	255,29	255,34	254,36		
DISTANZE PARZIALI PROGETTO			23,10										0,40	4,00		6,49						1,26	1,48				

SCAVI E BONIFICHE	
PREPARAZIONE PIANO DI POSA	12,461 m
FOSSO	0,562 mq

RILEVATI	
RILEVATO	5,243 mq
RIEMPIMENTO ARGINELLO	0,043 mq
TERRENO VEGETALE	26,505 m

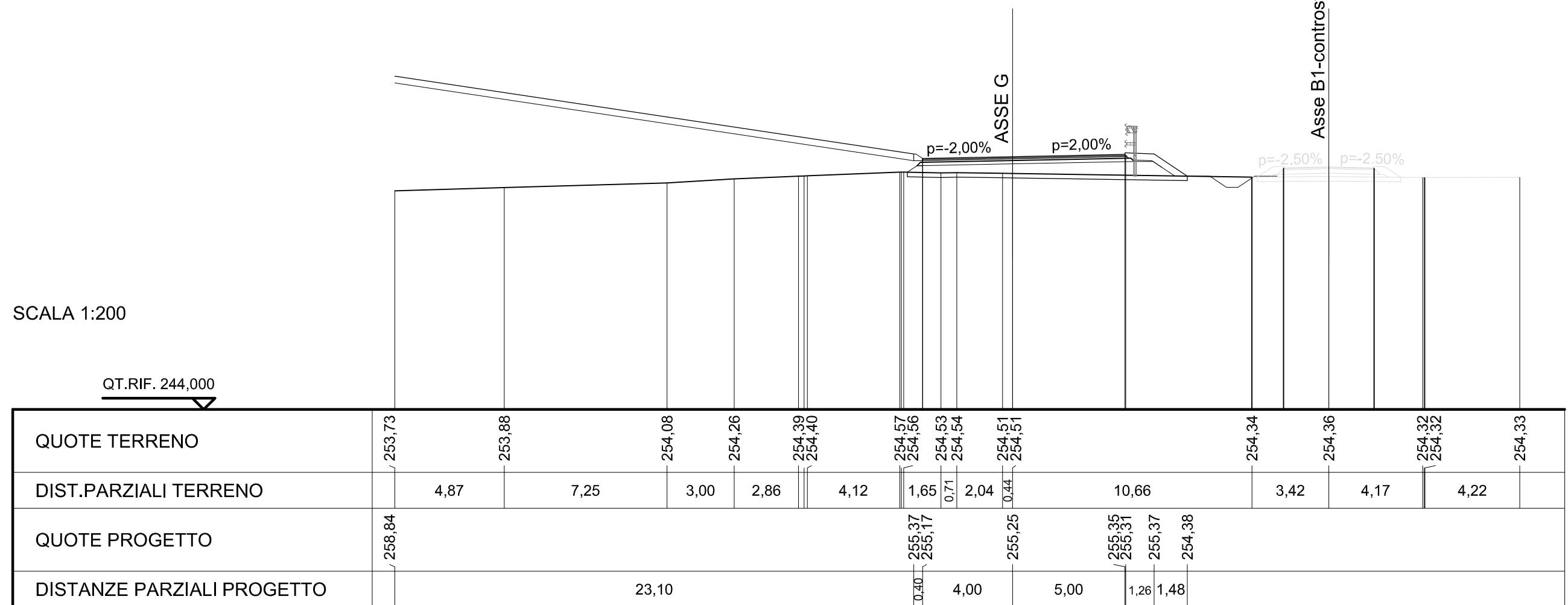
SOVRASTRUTTURA STRADALE	
STRATO DI USURA	9,039 m
STRATO DI BINDER	9,088 m
STRATO DI BASE	9,167 m
STRATO DI FONDAZIONE	9,920 m

MANUFATTI	
CORDOLO	0,090 mq

SEZIONE N. : G-10
 QT. PROGETTO : 255,25
 DIST.PROG. : 99,430
 DIST.PREC. : 5,223
 DIST.SUCC. : 8,452

SCALA 1:200

QT.RIF. 244,000



SCAVI E BONIFICHE	
PREPARAZIONE PIANO DI POSA	12,677 m
FOSSO	0,581 mq

RILEVATI	
RILEVATO	5,429 mq
RIEMPIMENTO ARGINELLO	0,042 mq
TERRENO VEGETALE	26,315 m

SOVRASTRUTTURA STRADALE	
STRATO DI USURA	9,039 m
STRATO DI BINDER	9,088 m
STRATO DI BASE	9,167 m
STRATO DI FONDAZIONE	9,920 m

MANUFATTI	
CORDOLO	0,090 mq

SEZIONE N. : G-11

QT. PROGETTO : 255,34

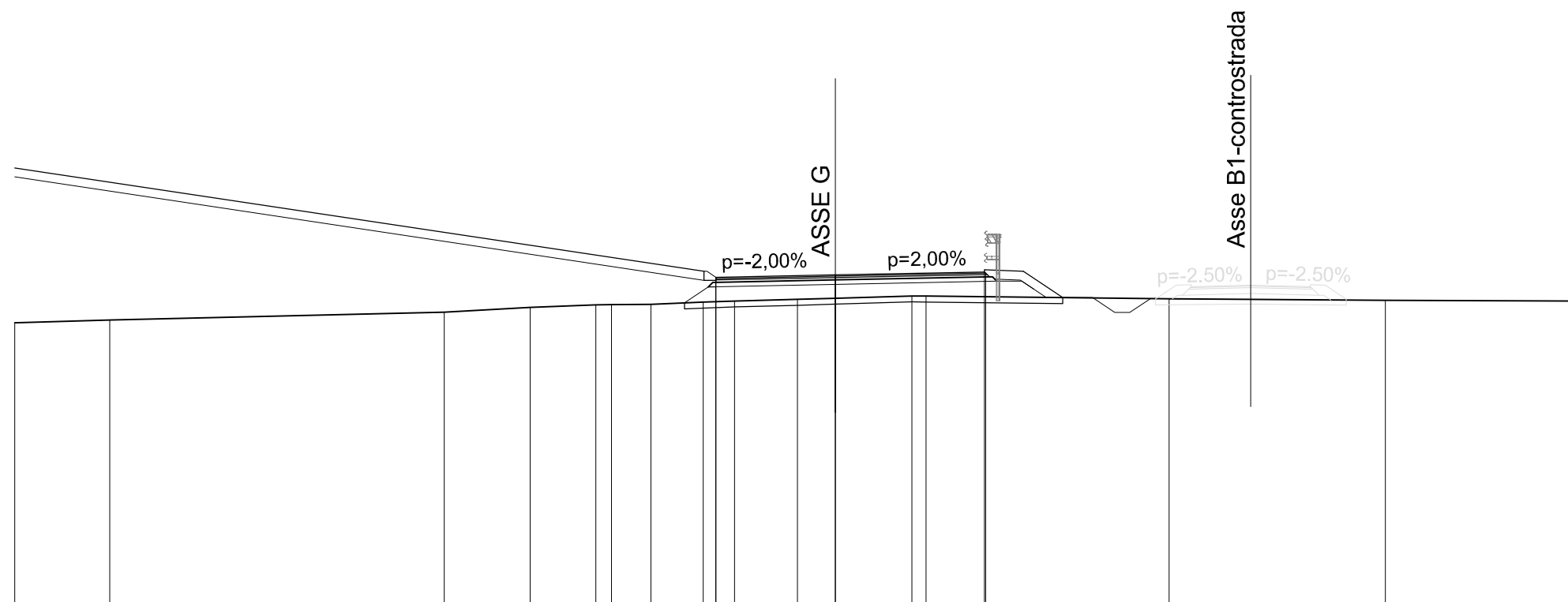
DIST.PROG. : 107,882

DIST.PREC. : 8,452

DIST.SUCC. : 6,182

SCALA 1:200

QT.RIF. 244,000



QUOTE TERRENO	253,73	253,82		254,09	254,24	254,33	254,34	254,35	254,43	254,46	254,52	254,55	254,63	254,62		254,53		254,48		254,46
DIST.PARZIALI TERRENO		3,19	11,21	2,88	2,20	0,52	1,33	1,75	1,05	2,11	1,27	2,57	0,47	8,14		7,24		6,57		
QUOTE PROGETTO	258,92								255,46	255,26		255,34		255,44	255,40	255,45	254,57			
DISTANZE PARZIALI PROGETTO			23,10						0,40	4,00		5,00		1,26	1,32					

SCAVI E BONIFICHE	
PREPARAZIONE PIANO DI POSA	15,436 m
FOSSO	0,707 mq

RILEVATI	
RILEVATO	11,573 mq
RIEMPIMENTO ARGINELLO	0,043 mq
TERRENO VEGETALE	26,770 m

SOVRASTRUTTURA STRADALE	
STRATO DI USURA	11,140 m
STRATO DI BINDER	11,189 m
STRATO DI BASE	11,267 m
STRATO DI FONDAZIONE	12,020 m

MANUFATTI	
CORDOLO	0,090 mq

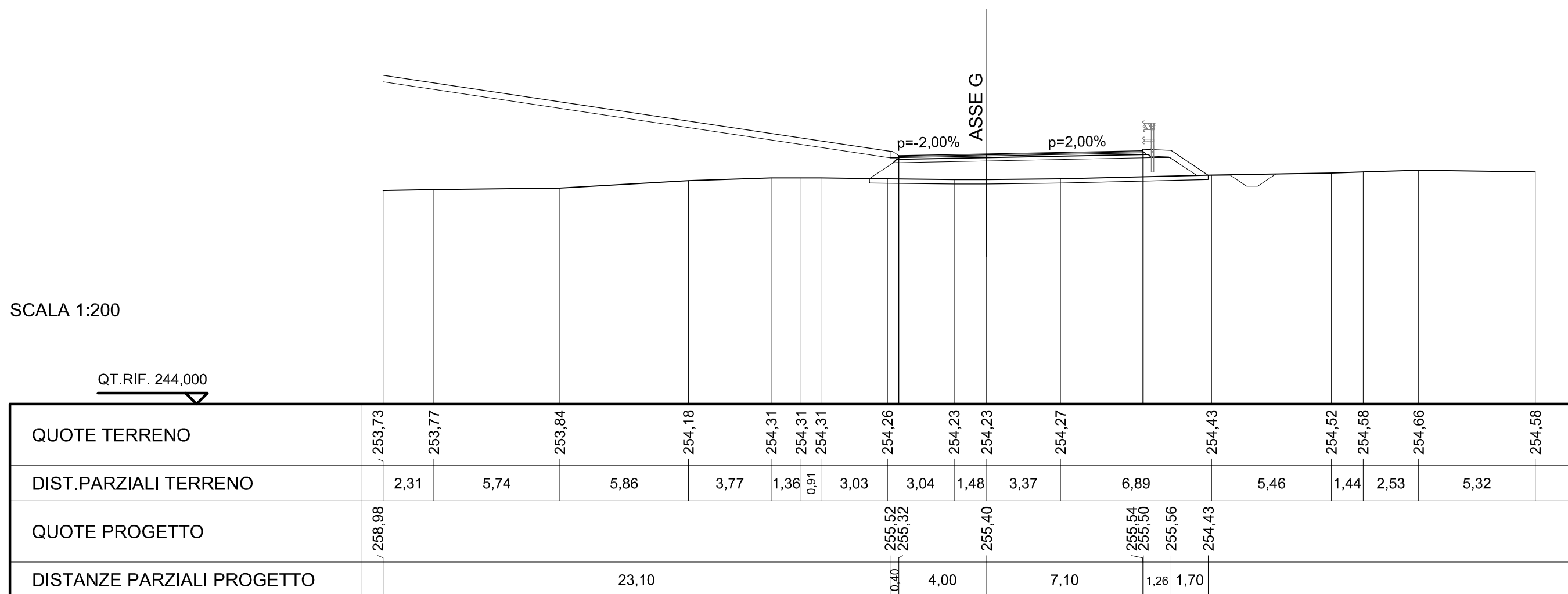
SEZIONE N. : G-12

QT. PROGETTO : 255,40

DIST.PROG. : 114,064

DIST.PREC. : 6,182

DIST.SUCC. : 18,625



SCAVI E BONIFICHE	
PREPARAZIONE PIANO DI POSA	15,454 m
FOSSO	0,598 mq

RILEVATI	
RILEVATO	11,920 mq
RIEMPIMENTO ARGINELLO	0,042 mq
TERRENO VEGETALE	27,215 m

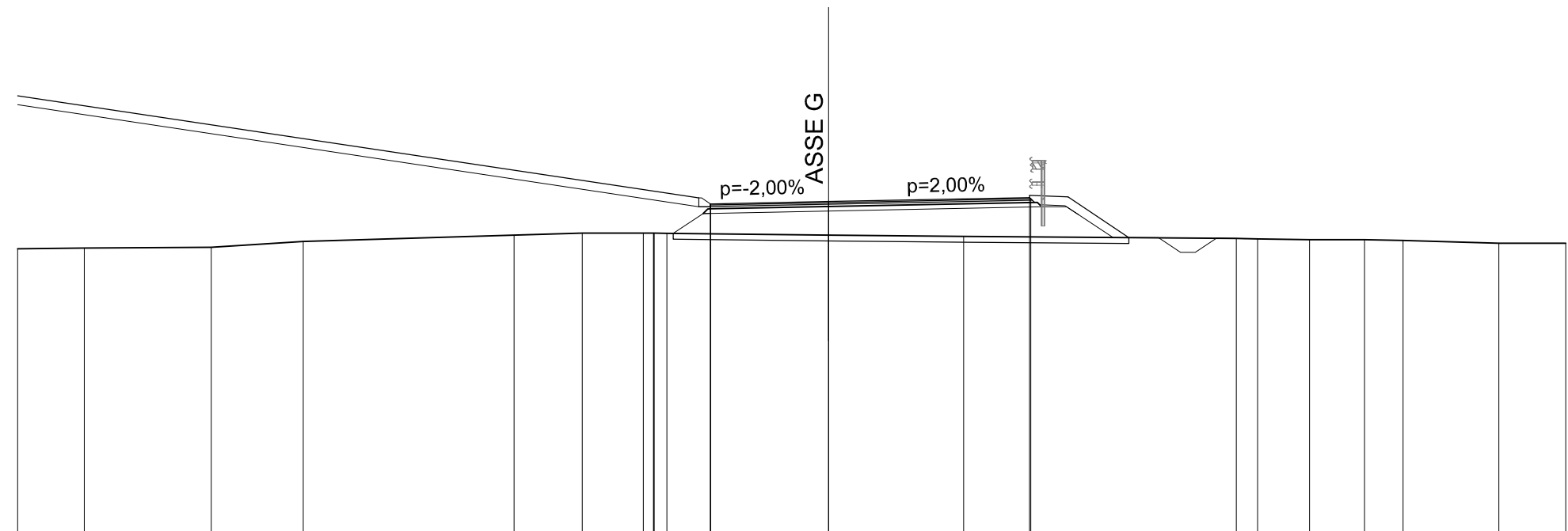
SOVRASTRUTTURA STRADALE	
STRATO DI USURA	10,858 m
STRATO DI BINDER	10,907 m
STRATO DI BASE	10,986 m
STRATO DI FONDAZIONE	11,739 m

MANUFATTI	
CORDOLO	0,090 mq

SEZIONE N. : G-13
 QT. PROGETTO : 255,33
 DIST.PROG. : 132,689
 DIST.PREC. : 18,625
 DIST.SUCC. : 5,393

SCALA 1:200

QT.RIF. 244,000



QUOTE TERRENO	253,73	253,76	253,78	253,98	254,19	254,27	254,26	254,25	254,20	254,15	254,08	254,07	254,04	254,04	254,01	253,92	253,92
DIST.PARZIALI TERRENO		2,27	4,30	3,12	7,15	2,31	2,07	0,43	5,48	4,58	9,24	0,73	1,76	1,86	1,30	3,25	2,27
QUOTE PROGETTO	258,92							255,45	255,33		255,47	255,43	255,49		254,11		
DISTANZE PARZIALI PROGETTO					23,10			0,40	4,00	6,82	1,26	2,07					

SCAVI E BONIFICHE	
PREPARAZIONE PIANO DI POSA	13,442 m
FOSSO	0,560 mq

RILEVATI	
RILEVATO	8,902 mq
RIEMPIMENTO ARGINELLO	0,043 mq
TERRENO VEGETALE	27,030 m

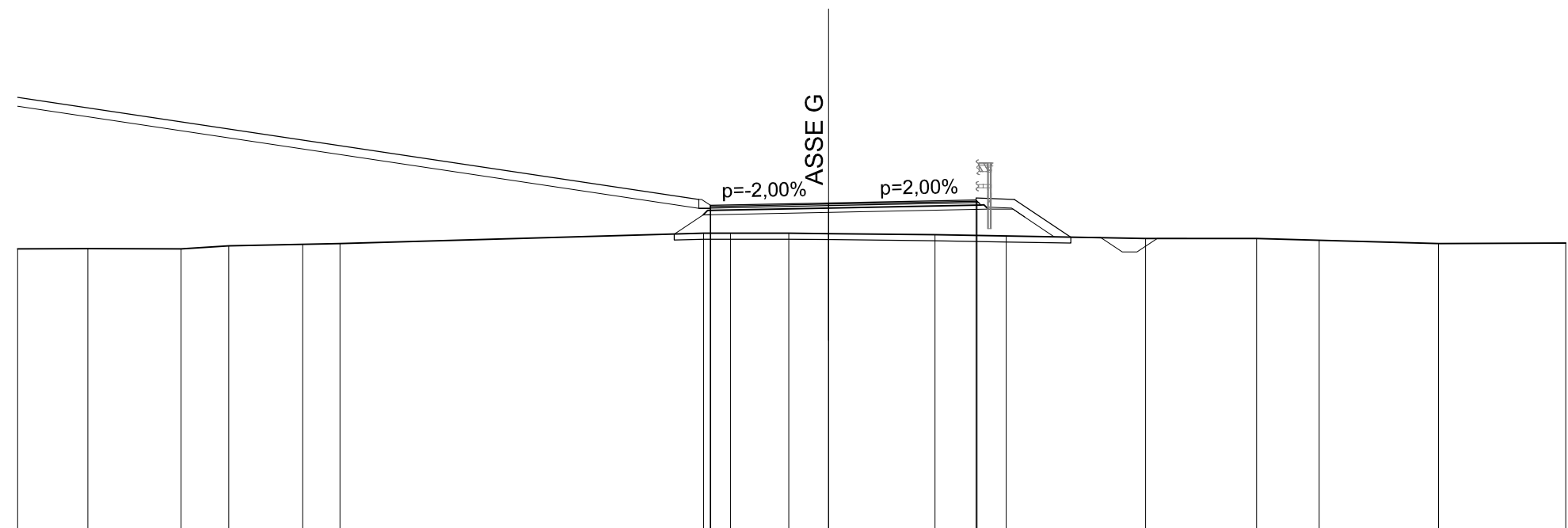
SOVRASTRUTTURA STRADALE	
STRATO DI USURA	9,039 m
STRATO DI BINDER	9,088 m
STRATO DI BASE	9,167 m
STRATO DI FONDAZIONE	9,920 m

MANUFATTI	
CORDOLO	0,090 mq

SEZIONE N. : G-14
 QT. PROGETTO : 255,29
 DIST.PROG. : 138,082
 DIST.PREC. : 5,393
 DIST.SUCC. : 18,413

SCALA 1:200

QT.RIF. 244,000



QUOTE TERRENO	253,73	253,74	253,73	253,83	253,88	253,91		254,26	254,26	254,26	254,25	254,21	254,17	254,08	254,08	254,02	253,91	253,92
DIST.PARZIALI TERRENO		2,39	3,16	1,61	2,51	1,27	12,33	0,91	1,98	1,34	3,61	2,42	4,72	3,77	2,12	4,05	4,31	
QUOTE PROGETTO	258,87							255,41	255,21		255,29	255,39	255,35	255,40	254,13			
DISTANZE PARZIALI PROGETTO						23,10		0,40	4,00		5,00	1,26	1,91					

SCAVI E BONIFICHE	
PREPARAZIONE PIANO DI POSA	13,311 m
FOSSO	0,856 mq

RILEVATI	
RILEVATO	9,524 mq
RIEMPIMENTO ARGINELLO	0,042 mq
TERRENO VEGETALE	26,653 m

SOVRASTRUTTURA STRADALE	
STRATO DI USURA	9,039 m
STRATO DI BINDER	9,088 m
STRATO DI BASE	9,167 m
STRATO DI FONDAZIONE	9,920 m

MANUFATTI	
CORDOLO	0,090 mq

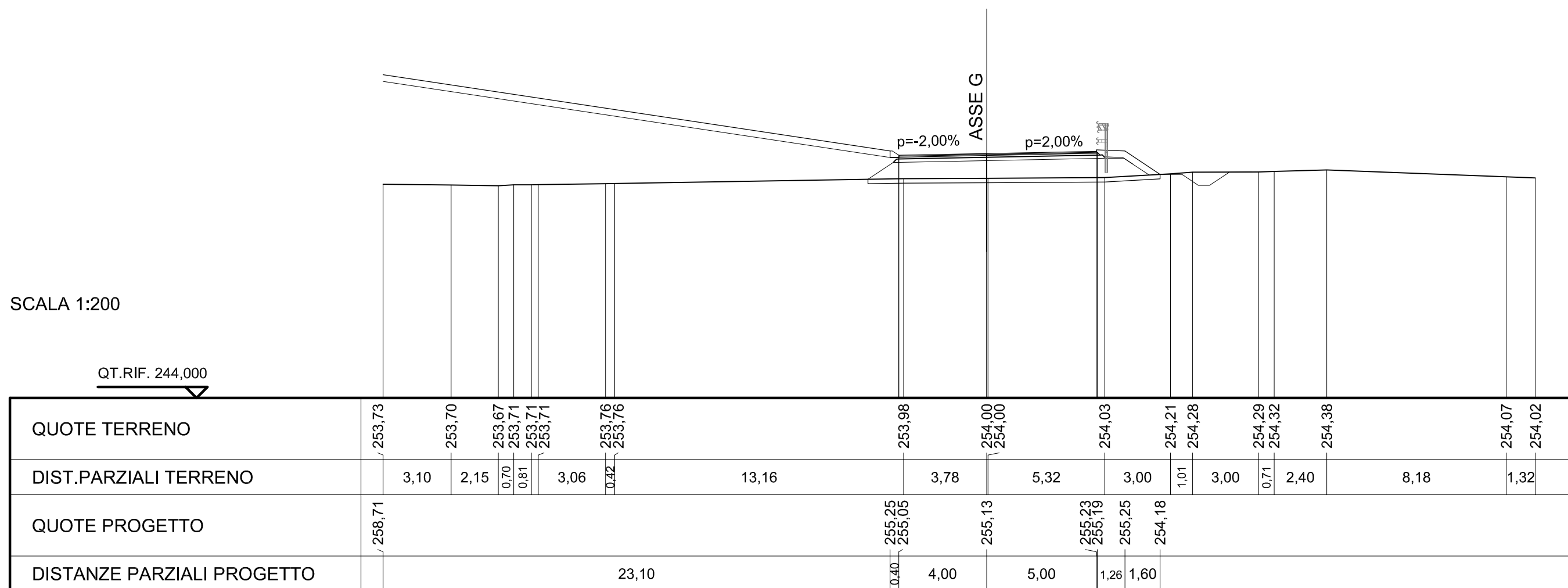
SEZIONE N. : G-15

QT. PROGETTO : 255,13

DIST.PROG. : 156,495

DIST.PREC. : 18,413

DIST.SUCC. : 10,490



SCAVI E BONIFICHE	
PREPARAZIONE PIANO DI POSA	17,043 m
FOSSO	0,701 mq

RILEVATI	
RILEVATO	16,650 mq
RIEMPIMENTO ARGINELLO	0,042 mq
TERRENO VEGETALE	27,626 m

SOVRASTRUTTURA STRADALE	
STRATO DI USURA	11,724 m
STRATO DI BINDER	11,773 m
STRATO DI BASE	11,851 m
STRATO DI FONDAZIONE	12,604 m

MANUFATTI	
CORDOLO	0,090 mq

SEZIONE N. : G-16

QT. PROGETTO : 255,04

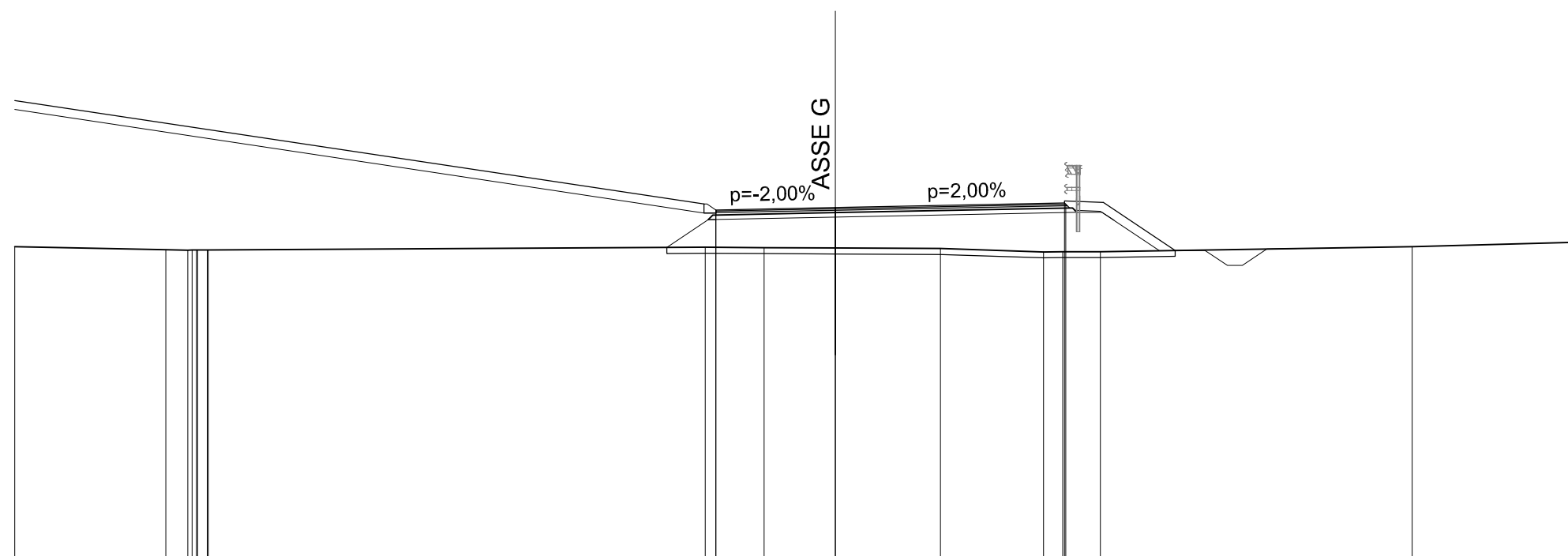
DIST.PROG. : 166,985

DIST.PREC. : 10,490

DIST.SUCC. : 5,802

SCALA 1:200

QT.RIF. 243,000



QUOTE TERRENO	253,73	253,63	253,61	253,62	253,62	253,71	253,70	253,69	253,67	253,55	253,56	253,56	253,73	253,88
DIST.PARZIALI TERRENO	5,07	0,74	16,66	1,98	2,38	3,53	3,45	0,64	1,27	10,45	5,66			
QUOTE PROGETTO	258,62	255,16	254,96	255,04	255,19	255,15	255,21	253,60						
DISTANZE PARZIALI PROGETTO	23,10	0,40	4,00	7,68	1,26	2,41								

SCAVI E BONIFICHE	
PREPARAZIONE PIANO DI POSA	14,984 m
FOSSO	0,608 mq

RILEVATI	
RILEVATO	16,566 mq
RIEMPIMENTO ARGINELLO	0,042 mq
TERRENO VEGETALE	27,912 m

SOVRASTRUTTURA STRADALE	
STRATO DI USURA	9,055 m
STRATO DI BINDER	9,104 m
STRATO DI BASE	9,183 m
STRATO DI FONDAZIONE	9,936 m

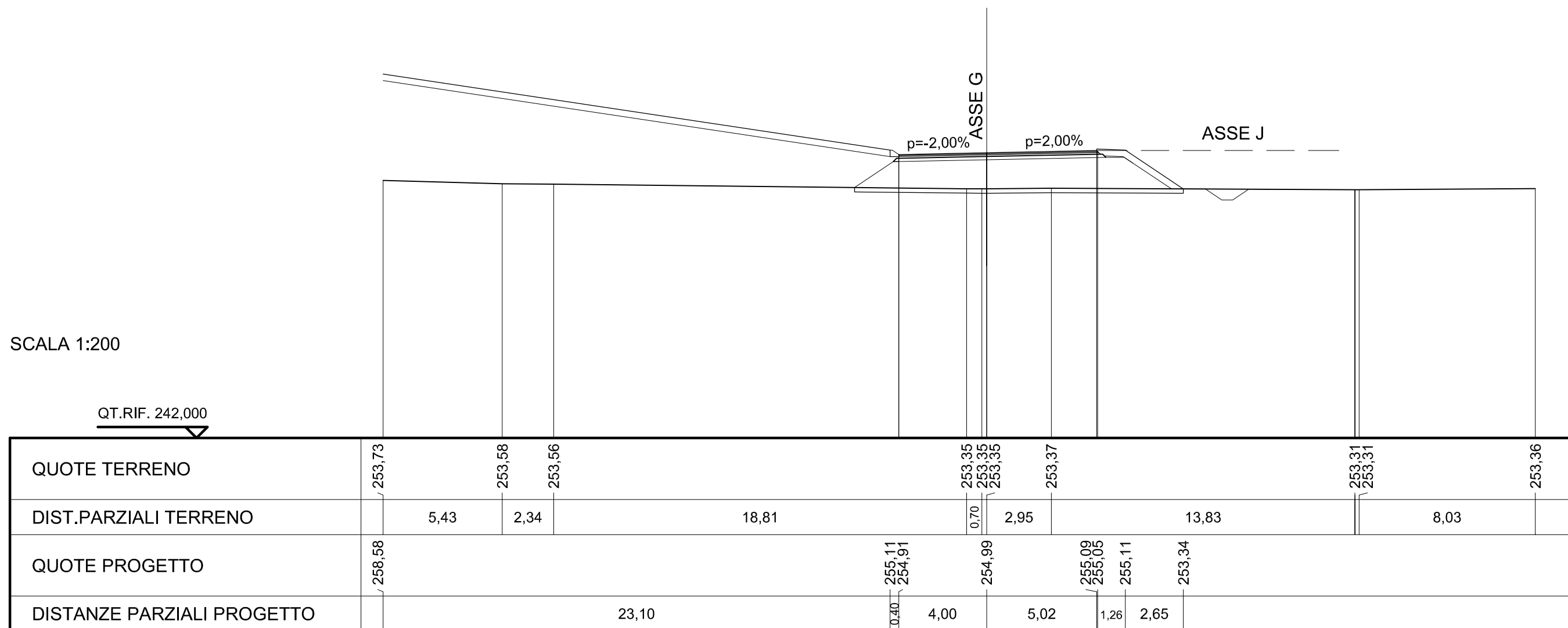
MANUFATTI	
CORDOLO	0,090 mq

SEZIONE N. : G-17

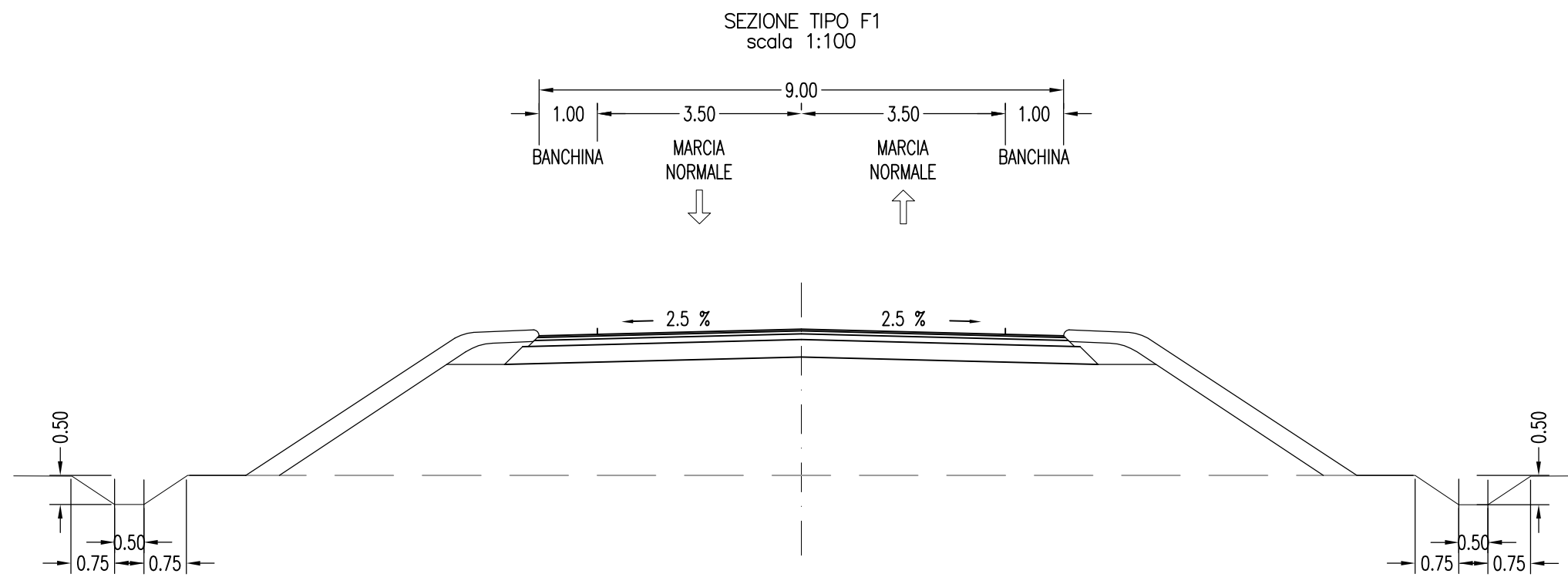
QT. PROGETTO : 254,99

DIST.PROG. : 172,788

DIST.PREC. : 5,802



ASSE V – Via Vittorio Emanuele



SCAVI E BONIFICHE	
PREPARAZIONE PIANO DI POSA	27,163 m
FOSSO	0,949 mq

RILEVATI	
RILEVATO	9,395 mq
RIEMPIMENTO ARGINELLO	0,099 mq
TERRENO VEGETALE	5,316 m

SOVRASTRUTTURA STRADALE	
STRATO DI USURA	22,445 m
STRATO DI BINDER	22,549 m
STRATO DI BASE	22,713 m
STRATO DI FONDAZIONE	23,220 m

SEZIONE N. : V-1

QT. PROGETTO : 255,16

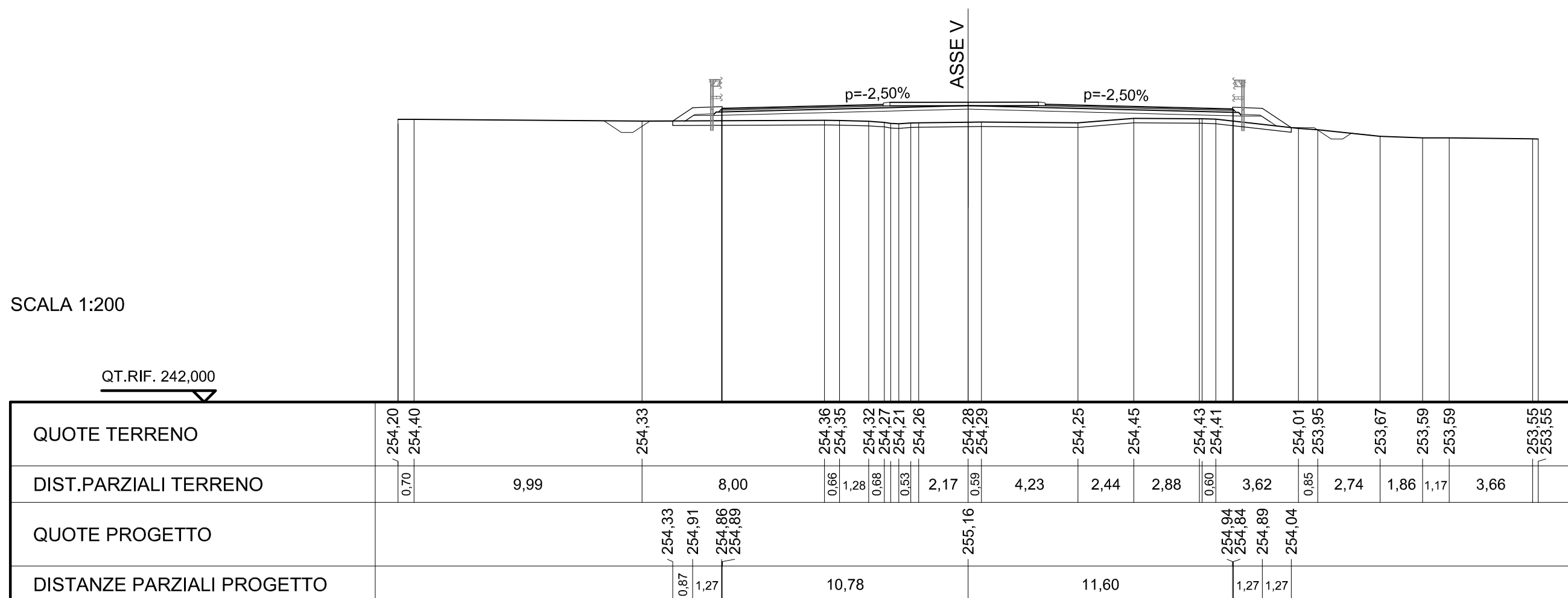
DIST.PROG. : 4,740

DIST.PREC. : 4,740

DIST.SUCC. : 20,260

SCALA 1:200

QT.RIF. 242,000



SCAVI E BONIFICHE	
STERRO	0,037 mq
PREPARAZIONE PIANO DI POSA	12,730 m
FOSSO	1,257 mq

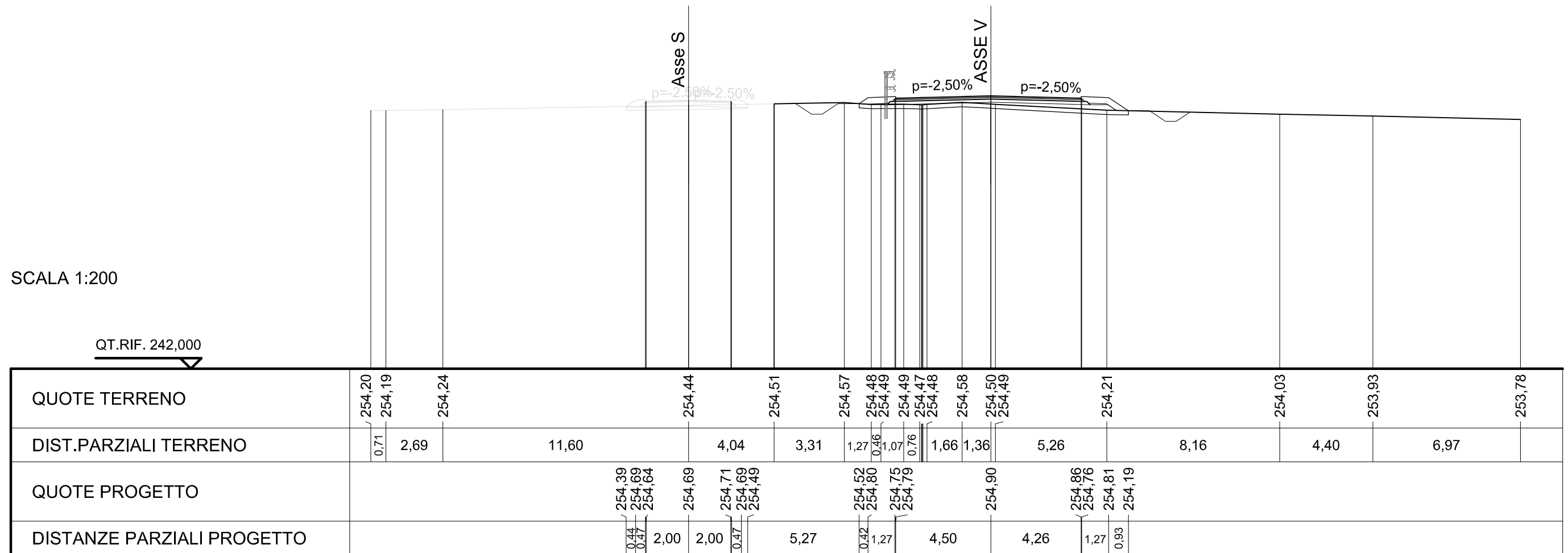
RILEVATI	
RILEVATO	1,055 mq
RIEMPIMENTO ARGINELLO	0,085 mq
TERRENO VEGETALE	4,371 m

SOVRASTRUTTURA STRADALE	
STRATO DI USURA	8,820 m
STRATO DI BINDER	8,922 m
STRATO DI BASE	9,086 m
STRATO DI FONDAZIONE	9,594 m

SEZIONE N. : V-3
 QT. PROGETTO : 254,90
 DIST.PROG. : 31,268
 DIST.PREC. : 6,268
 DIST.SUCC. : 18,732

SCALA 1:200

QT.RIF. 242,000



SCAVI E BONIFICHE	
STERRO	1,305 mq
PREPARAZIONE PIANO DI POSA	10,828 m
FOSSO	1,023 mq

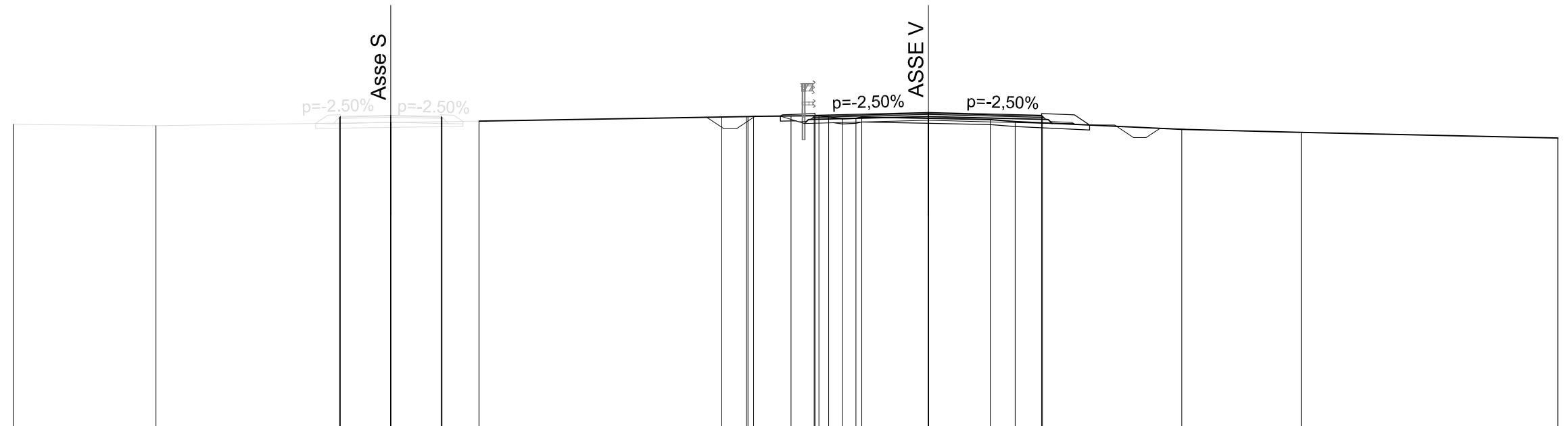
RILEVATI	
RILEVATO	0,012 mq
RIEMPIMENTO ARGINELLO	0,061 mq
TERRENO VEGETALE	3,553 m

SOVRASTRUTTURA STRADALE	
STRATO DI USURA	9,062 m
STRATO DI BINDER	9,164 m
STRATO DI BASE	9,328 m
STRATO DI FONDAZIONE	9,836 m

SEZIONE N. : V-4
 QT. PROGETTO : 254,71
 DIST.PROG. : 50,000
 DIST.PREC. : 18,732
 DIST.SUCC. : 16,110

SCALA 1:200

QT.RIF. 242,000



QUOTE TERRENO	254,24	254,19	254,32	254,37	254,53	254,55	254,55	254,57	254,58	254,46	254,53	254,48	254,43	254,35	254,04	253,92	253,69
DIST.PARZIALI TERRENO	5,68	9,32	3,50	9,64	0,98	1,49	1,11	0,39	0,66	0,53	2,64	2,46	0,99	6,62	4,74	10,19	
QUOTE PROGETTO			254,28	254,60	254,62	254,57	254,62	254,57	254,60	254,71	254,67	254,57	254,62	254,21			
DISTANZE PARZIALI PROGETTO			0,49	2,00	2,00	0,47	12,61	1,27	4,50	4,50	1,27	0,60					

SCAVI E BONIFICHE	
STERRO	3,352 mq
FOSSO	1,098 mq

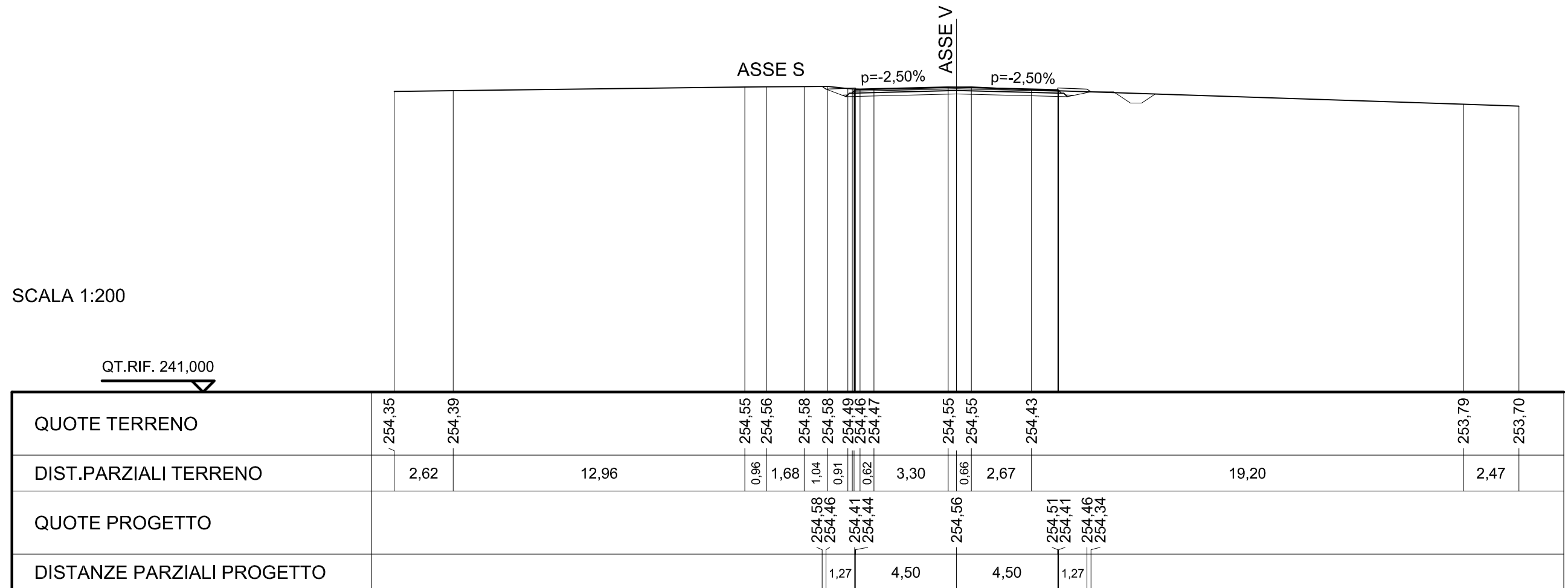
RILEVATI	
RIEMPIMENTO ARGINELLO	0,023 mq
TERRENO VEGETALE	3,173 m

SOVRASTRUTTURA STRADALE	
STRATO DI USURA	9,062 m
STRATO DI BINDER	9,164 m
STRATO DI BASE	9,328 m
STRATO DI FONDAZIONE	9,836 m

SEZIONE N. : V-5
 QT. PROGETTO : 254,56
 DIST.PROG. : 66,110
 DIST.PREC. : 16,110
 DIST.SUCC. : 8,890

SCALA 1:200

QT.RIF. 241,000



SCAVI E BONIFICHE	
STERRO	3,510 mq
FOSSO	1,073 mq

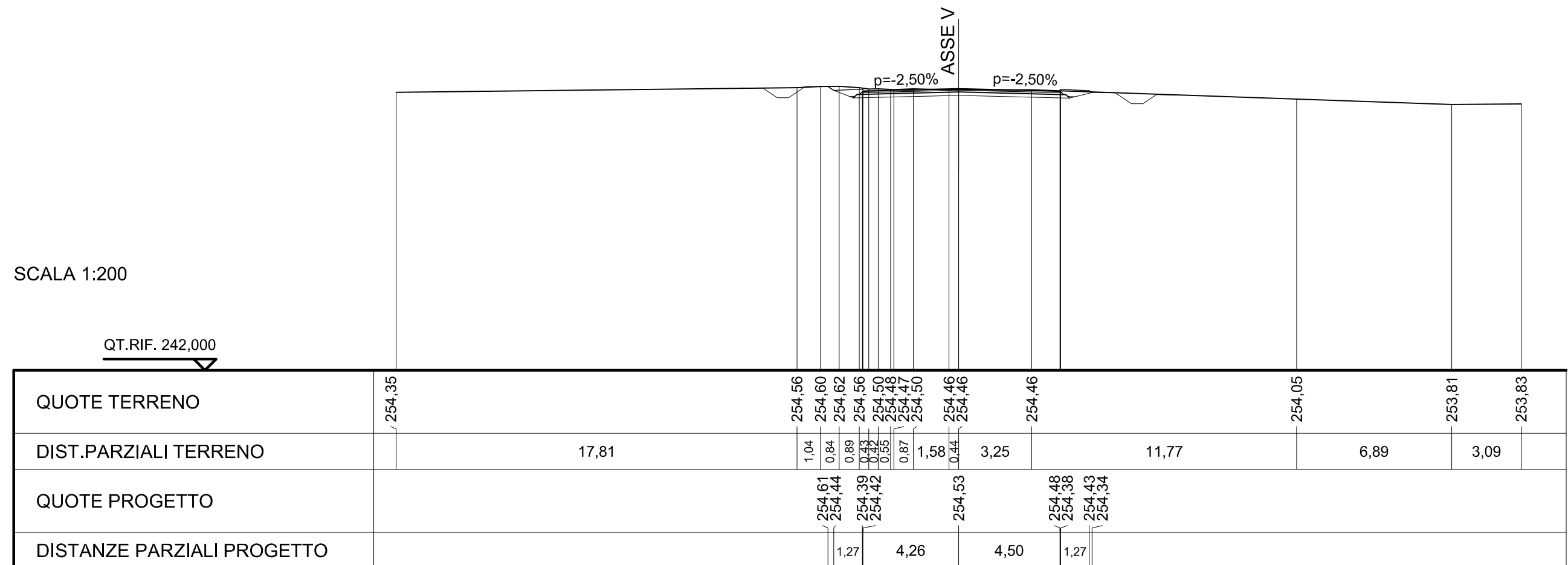
RILEVATI	
RIEMPIMENTO ARGINELLO	0,021 mq
TERRENO VEGETALE	3,210 m

SOVRASTRUTTURA STRADALE	
STRATO DI USURA	8,817 m
STRATO DI BINDER	8,920 m
STRATO DI BASE	9,084 m
STRATO DI FONDAZIONE	9,592 m

SEZIONE N. : V-6
 QT. PROGETTO : 254,53
 DIST.PROG. : 75,000
 DIST.PREC. : 8,890
 DIST.SUCC. : 14,014

SCALA 1:200

QT.RIF. 242,000



SCAVI E BONIFICHE	
STERRO	3,125 mq
FOSSO	1,199 mq

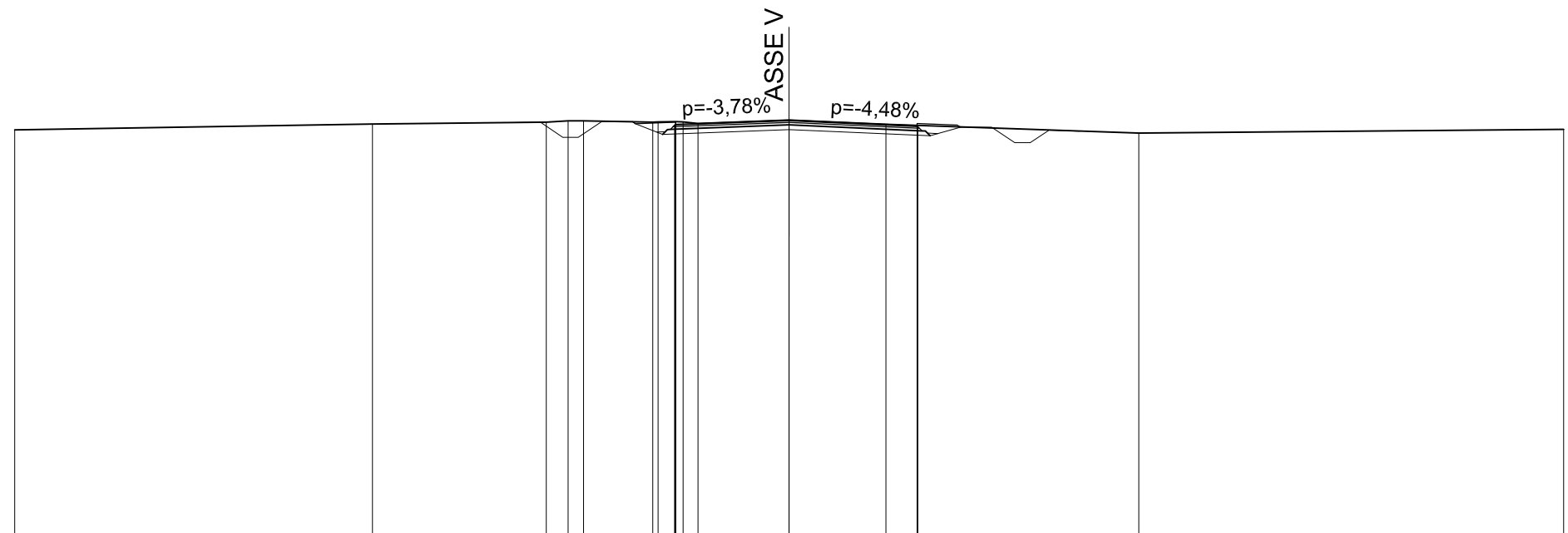
RILEVATI	
RIEMPIMENTO ARGINELLO	0,024 mq
TERRENO VEGETALE	2,978 m

SOVRASTRUTTURA STRADALE	
STRATO DI USURA	7,854 m
STRATO DI BINDER	7,958 m
STRATO DI BASE	8,125 m
STRATO DI FONDAZIONE	8,638 m

SEZIONE N. : V-7
 QT. PROGETTO : 254,60
 DIST.PROG. : 89,014
 DIST.PREC. : 14,014

SCALA 1:200

QT.RIF. 241,000



QUOTE TERRENO	254,28	254,46	254,53	254,57	254,57	254,53	254,55	254,49	254,60	254,46	254,17	254,29
DIST.PARZIALI TERRENO		11,55	5,61	0,71	0,50	2,23	0,57	0,38	2,94	3,13	8,16	13,71
QUOTE PROGETTO				254,54	254,48	254,43	254,46	254,60	254,49	254,38	254,43	254,36
DISTANZE PARZIALI PROGETTO				1,27	3,66	4,13	1,27					