

NOTA: LE BARRIERE IN SEZIONE SONO UNA RAPPRESENTAZIONE PURAMENTE GRAFICA, PER L'ESATTA COLLOCAZIONE E TIPOLOGIA SI VEDANO GLI ELABORATI SPECIFICI.

MATRICE DI REVISIONE

REV	DATA	DESCRIZIONE MODIFICA

N.B.: LA TAVOLA SOSTITUISCE QUELLA RELATIVA AL CODICE

E							
---	--	--	--	--	--	--	--

 DEL PROGETTO ESECUTIVO



COLLEGAMENTO AUTOSTRADALE DALMINE - COMO - VARESE - VALICO DEL GAGGIOLO E OPERE AD ESSO CONNESSE CODICE C.U.P. F11B0600027007 TRATTE B1, B2, C, D, TRVA13+14, GREENWAY

AS BUILT

TRATTA B1
PROGETTO STRADALE
OPERA CONNESSA TRCO11
SEZIONI TRASVERSALI
ASSE Q - Ciclabile Q

IDENTIFICAZIONE ELABORATO								
CODICE PROGETTO: F00107B								
FASE PROGETTUALE	WBS			TRATTO D'OPERA	AMBITO	TIPO ELABORATO	PROGRESSIVO	REVISIONE
	LOTTO	ZONA	OPERA					
A	1	H02	GE001	0	SD	SZ	006	E

IMPRESA			
RAGGRUPPAMENTO TEMPORANEO IMPRESE:			
Mandatario STRABAG A.G.	Mandante GLF Grandi Lavori Fincosit S.p.A.	Mandante ICM S.p.A.	Mandante cooptata STRABAG S.p.A.

Scala: 1:200

DATA	DESCRIZIONE	REV
Settembre 2017	Emissione	E

PROGETTISTA - PROGETTO ESECUTIVO DI DETTAGLIO			
RAGGRUPPAMENTO TEMPORANEO PROGETTISTI:			
Mandatario 3TI PROGETTI ITALIA INGEGNERIA INTEGRATA S.p.A.	Mandante GP ingegneria srl GESTIONE PROGETTI DI INGEGNERIA	Mandante COPREPROGETTI	Mandante Arch. Salvatore Vermiglio

CONCEDENTE


RESPONSABILE DI PROGETTO ED INCARICATO DELL'INTEGRAZIONE FRA LE VARIE PRESTAZIONI:
Ing. Alberto Cecchini

CONCESSIONARIO
Direttore Tecnico: Ing. Giuseppe Sambo Referente Tecnico: Ing. Sabrina Lattuada

ELABORAZIONE PROGETTUALE
PROGETTISTA: 3TI PROGETTI ITALIA S.p.A.

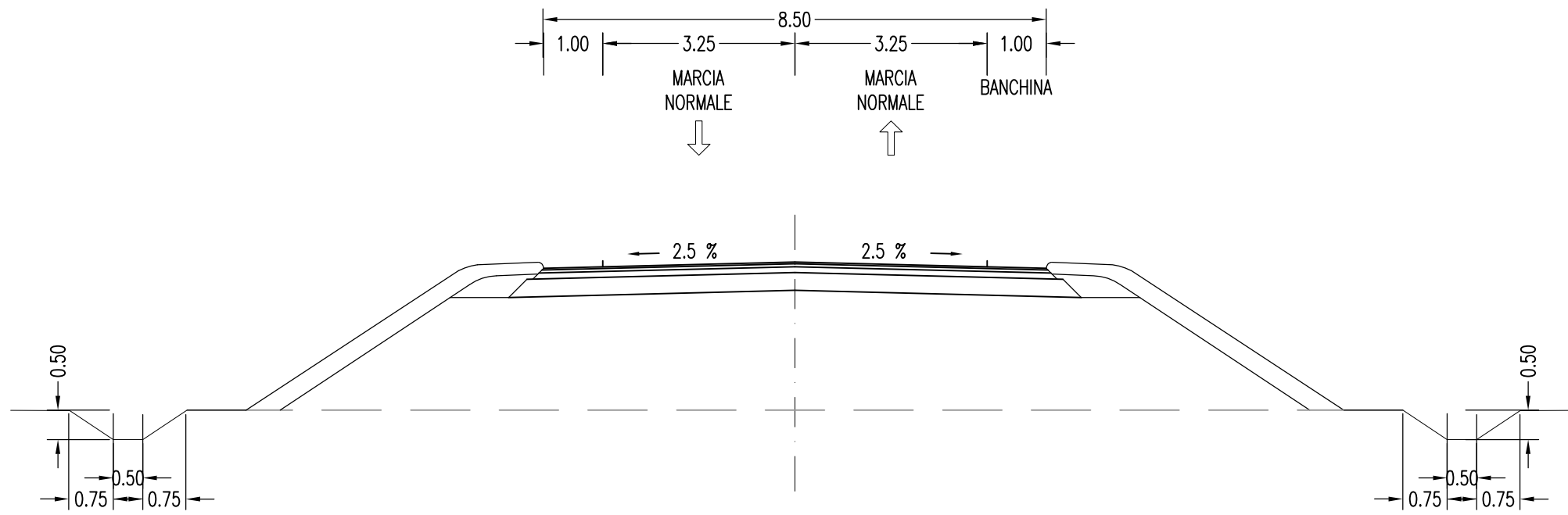
APPROVATO
Il Direttore dei Lavori: Ing. Francesco Domanico

Redatto: Donatiello	Verificato: Sorge	Approvato: Possati
---------------------	-------------------	--------------------



ASSE Q

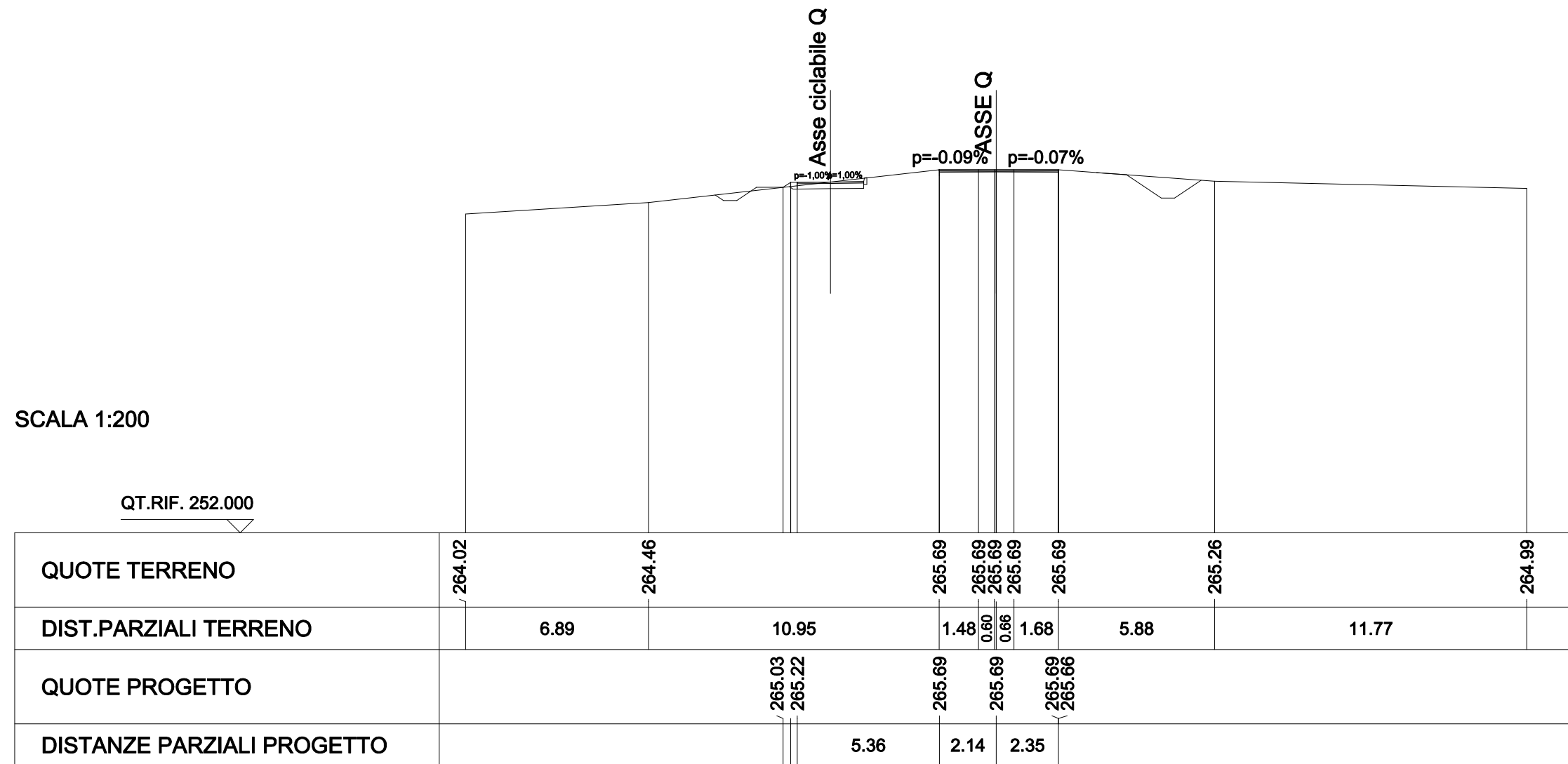
SEZIONE TIPO F2
scala 1:100



SCAVI E BONIFICHE	
STERRO	0.360 mq
FOSSO	1.257 mq
SOVRASTRUTTURA STRADALE	
STRATO DI USURA	4.491 m
STRATO DI BINDER	4.491 m

SEZIONE N. : CQ-1
 QT. PROGETTO : 265.23
 DIST.PROG. : 0.000

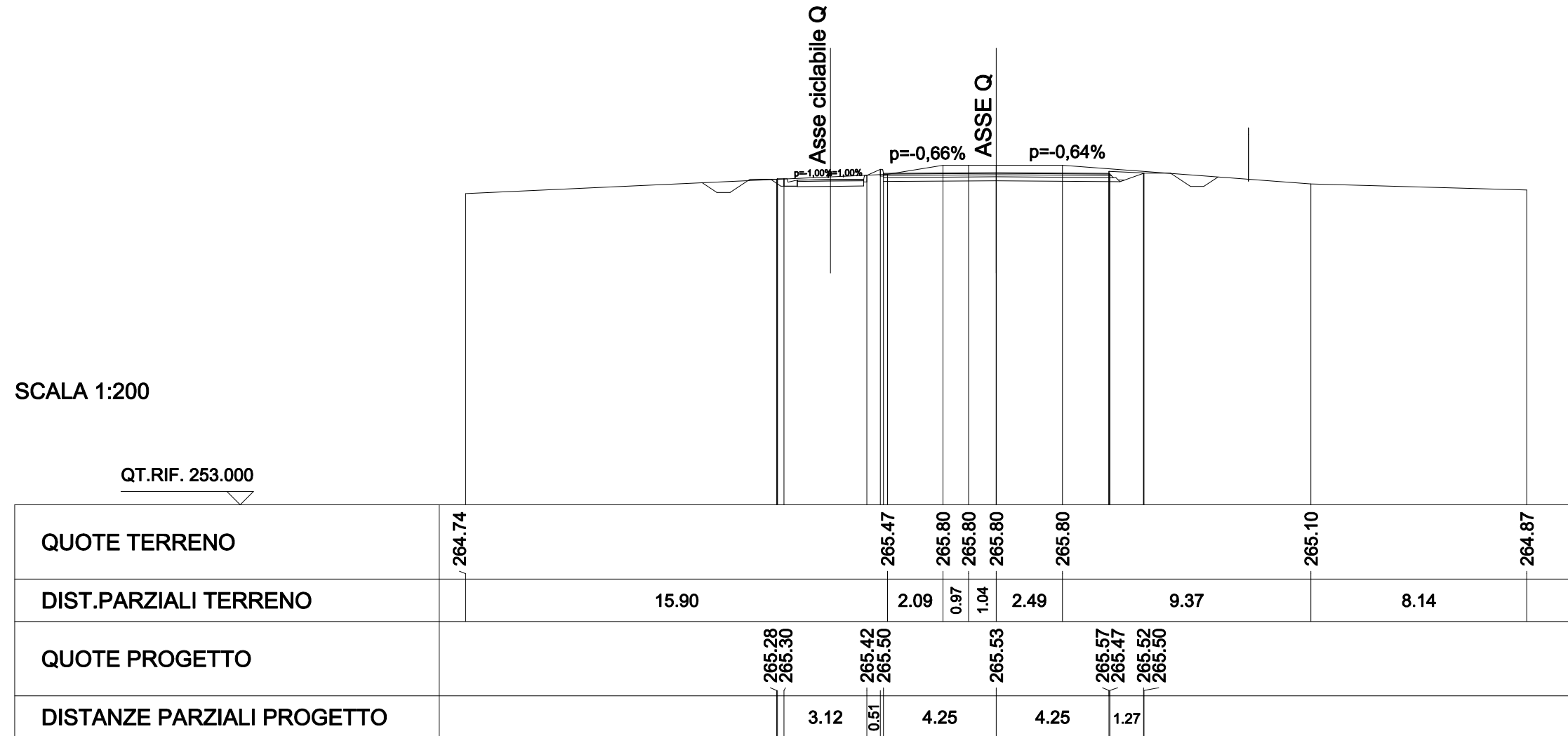
SEZIONE N. : Q-1
 QT. PROGETTO : 265.69
 DIST.PROG. : 0.000
 DIST.SUCC. : 25.000



SCAVI E BONIFICHE	
STERRO	5.010 mq
FOSSO	0.513 mq
RILEVATI	
RIEMPIMENTO ARGINELLO	0.008 mq
TERRENO VEGETALE	1.398 m
SOVRASTRUTTURA STRADALE	
STRATO DI USURA	8.530 m
STRATO DI BINDER	8.581 m
STRATO DI BASE	8.661 m
STRATO DI FONDAZIONE	8.912 m

SEZIONE N. : CQ-2
 QT. PROGETTO : 265.26
 DIST.PROG. : 24.994

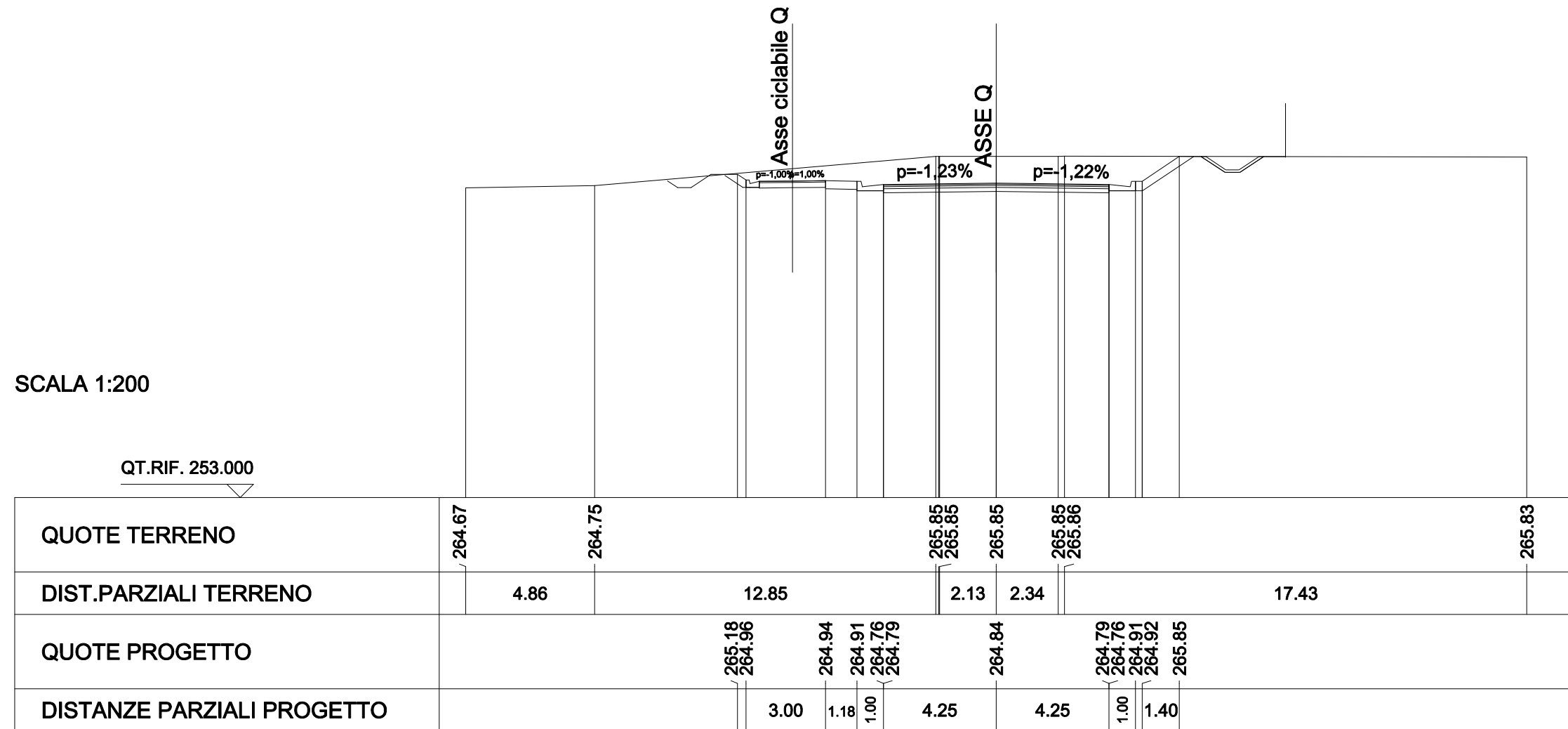
SEZIONE N. : Q-2
 QT. PROGETTO : 265.53
 DIST.PROG. : 25.000
 DIST.PREC. : 25.000
 DIST.SUCC. : 25.000



SCAVI E BONIFICHE	
STERRO	15.232 mq
FOSSO	0.870 mq
RILEVATI	
TERRENO VEGETALE	1.937 m
SOVRASTRUTTURA STRADALE	
STRATO DI USURA	8.500 m
STRATO DI BINDER	8.500 m
STRATO DI BASE	8.500 m
STRATO DI FONDAZIONE	8.500 m
MANUFATTI	
CANALETTA	0.252 mq

SEZIONE N. : CQ-3
 QT. PROGETTO : 264.92
 DIST.PROG. : 49.722

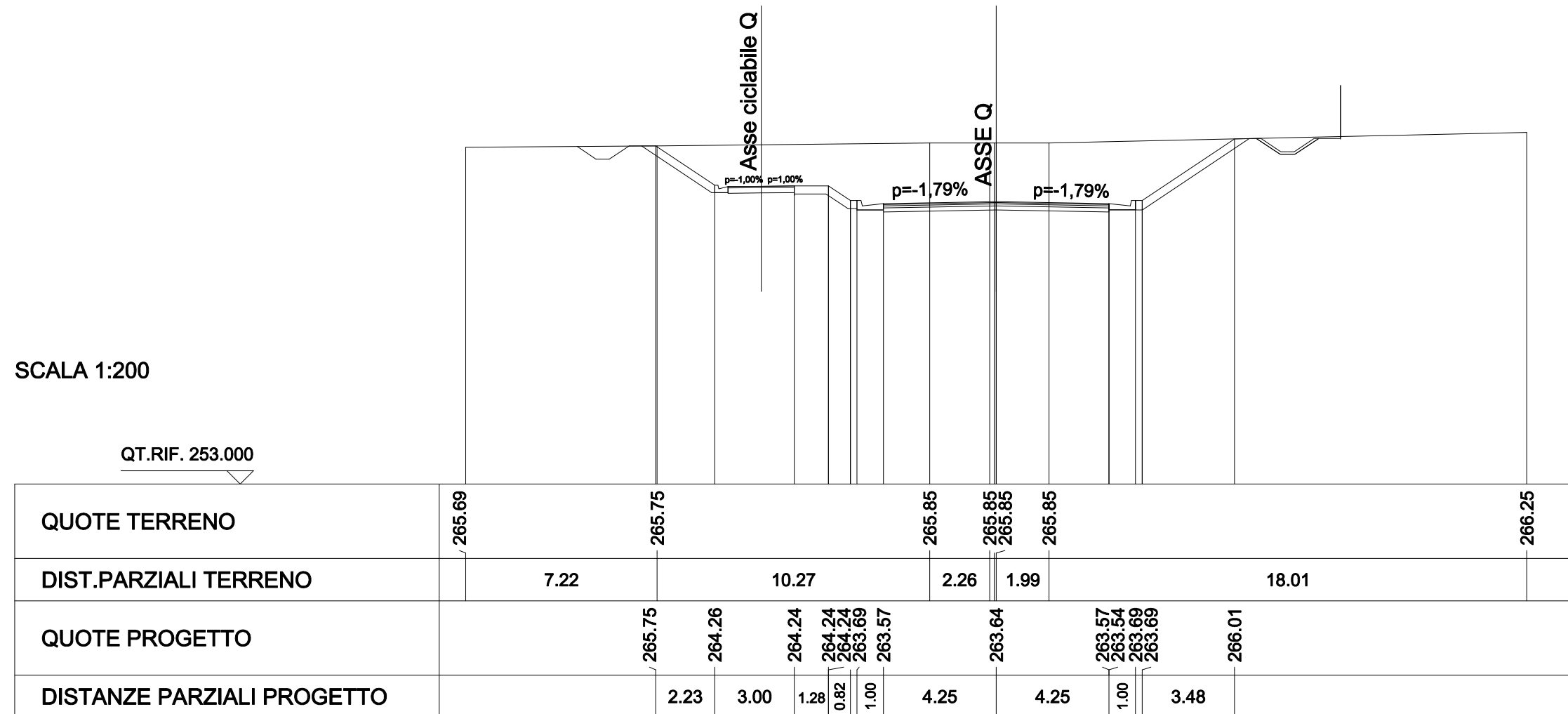
SEZIONE N. : Q-3
 QT. PROGETTO : 264.84
 DIST.PROG. : 50.000
 DIST.PREC. : 25.000
 DIST.SUCC. : 25.000



SCAVI E BONIFICHE	
STERRO	35.407 mq
FOSSO	0.990 mq
RILEVATI	
TERRENO VEGETALE	5.676 m
SOVRASTRUTTURA STRADALE	
STRATO DI USURA	8.500 m
STRATO DI BINDER	8.500 m
STRATO DI BASE	8.500 m
STRATO DI FONDAZIONE	8.500 m
MANUFATTI	
CANALETTA	0.250 mq

SEZIONE N. : CQ-4
 QT. PROGETTO : 264.22
 DIST.PROG. : 75.151

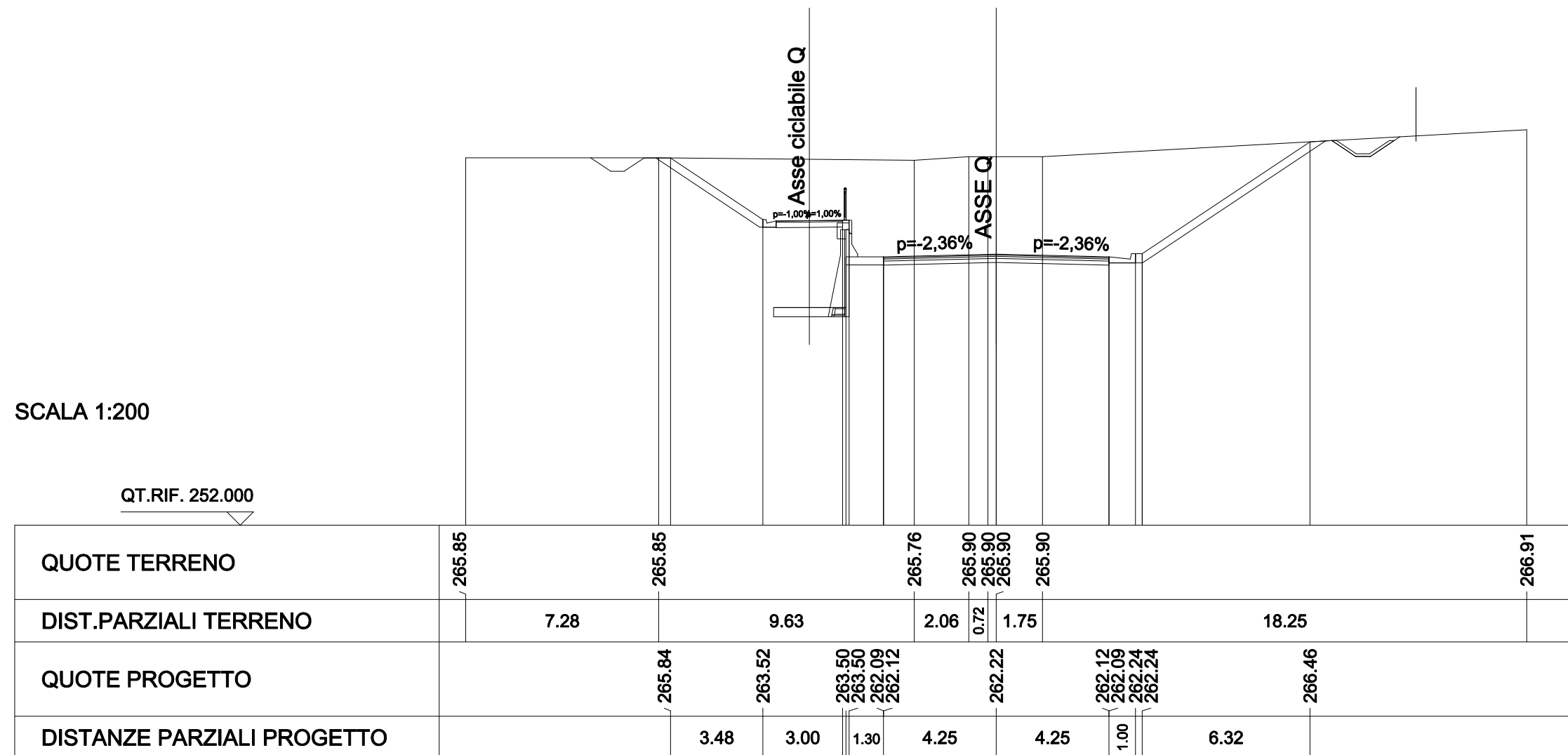
SEZIONE N. : Q-4
 QT. PROGETTO : 263.64
 DIST.PROG. : 75.000
 DIST.PREC. : 25.000
 DIST.SUCC. : 25.000



SCAVI E BONIFICHE	
STERRO	59.673 mq
FOSSO	1.045 mq
RILEVATI	
TERRENO VEGETALE	9.267 m
SOVRASTRUTTURA STRADALE	
STRATO DI USURA	8.500 m
STRATO DI BINDER	8.500 m
STRATO DI BASE	8.500 m
STRATO DI FONDAZIONE	8.500 m
MANUFATTI	
CANALETTA	0.250 mq

SEZIONE N. : CQ-5
 QT. PROGETTO : 263.48
 DIST.PROG. : 100.497

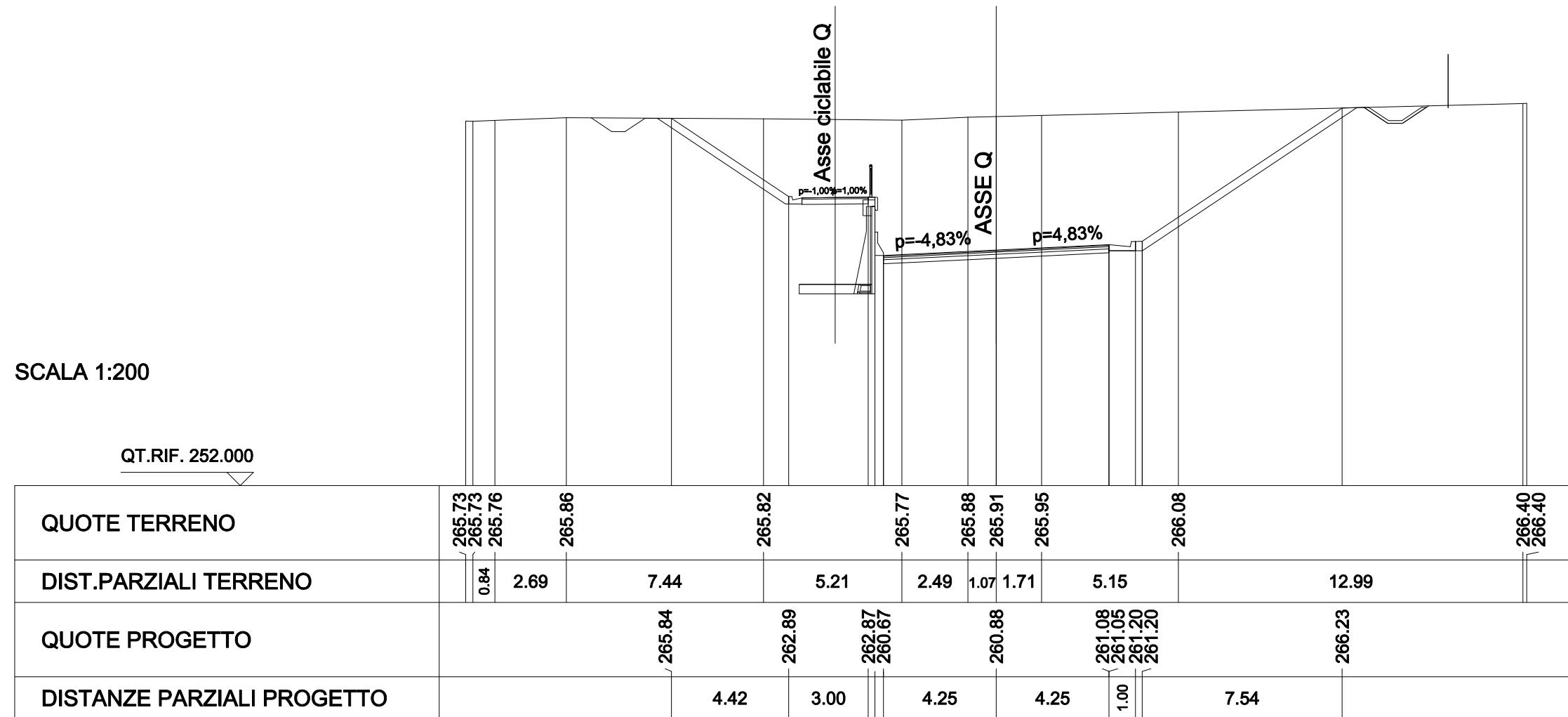
SEZIONE N. : Q-5
 QT. PROGETTO : 262.22
 DIST.PROG. : 100.000
 DIST.PREC. : 25.000
 DIST.SUCC. : 25.000



SCAVI E BONIFICHE	
STERRO	74.514 mq
FOSSO	0.948 mq
RILEVATI	
TERRENO VEGETALE	9.308 m
SOVRASTRUTTURA STRADALE	
STRATO DI USURA	8.500 m
STRATO DI BINDER	8.500 m
STRATO DI BASE	8.500 m
STRATO DI FONDAZIONE	8.500 m
MANUFATTI	
CANALETTA	0.250 mq

SEZIONE N. : CQ-6
 QT. PROGETTO : 262.85
 DIST.PROG. : 124.983

SEZIONE N. : Q-6
 QT. PROGETTO : 260.88
 DIST.PROG. : 125.000
 DIST.PREC. : 25.000
 DIST.SUCC. : 27.188



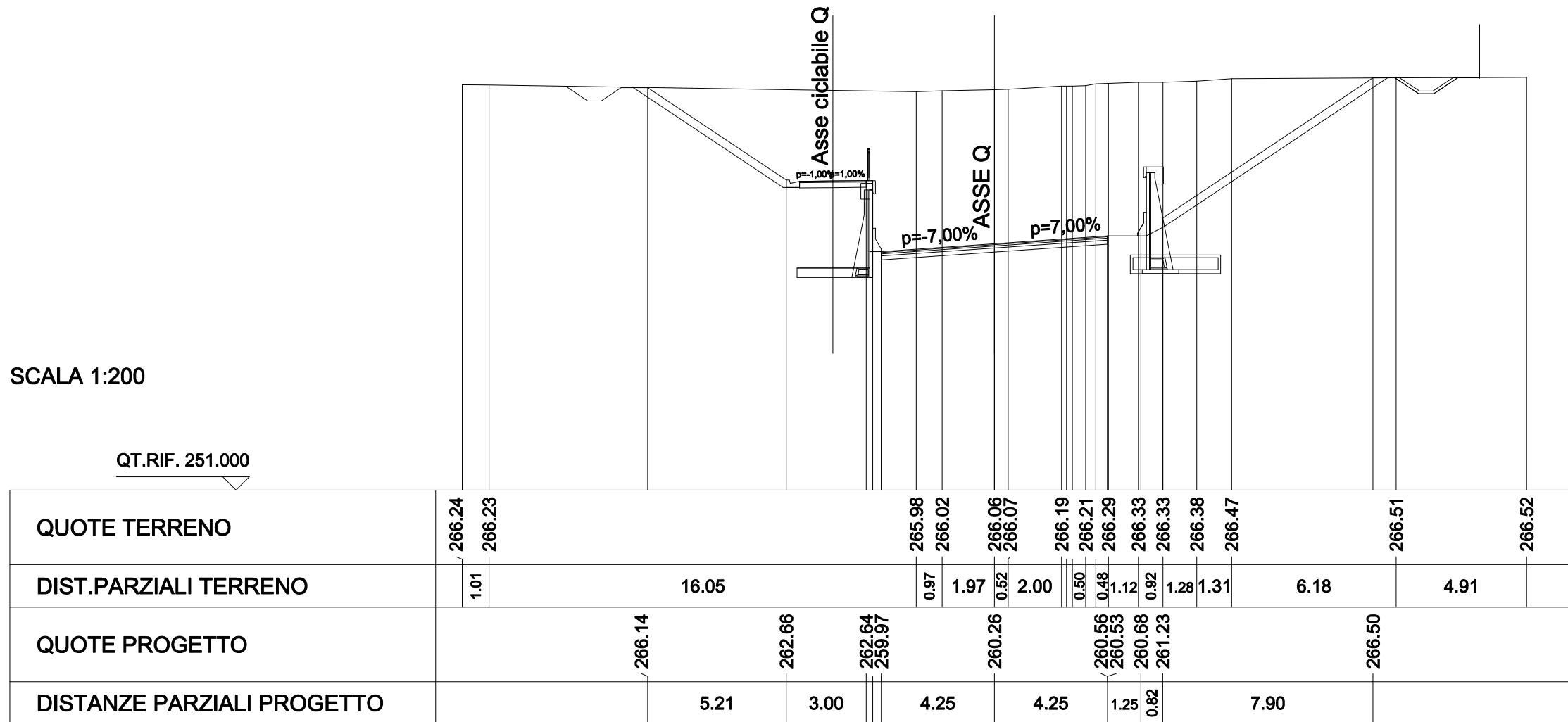
SCAVI E BONIFICHE	
STERRO	90.063 mq
FOSSO	0.889 mq
RILEVATI	
TERRENO VEGETALE	9.497 m
SOVRASTRUTTURA STRADALE	
STRATO DI USURA	8.500 m
STRATO DI BINDER	8.500 m
STRATO DI BASE	8.500 m
STRATO DI FONDAZIONE	8.500 m
MANUFATTI	
CANALETTA	0.250 mq

SEZIONE N. : CQ-7
 QT. PROGETTO : 262.62
 DIST.PROG. : 151.355

SEZIONE N. : Q-7
 QT. PROGETTO : 260.26
 DIST.PROG. : 152.188
 DIST.PREC. : 27.188
 DIST.SUCC. : 2.692

SCALA 1:200

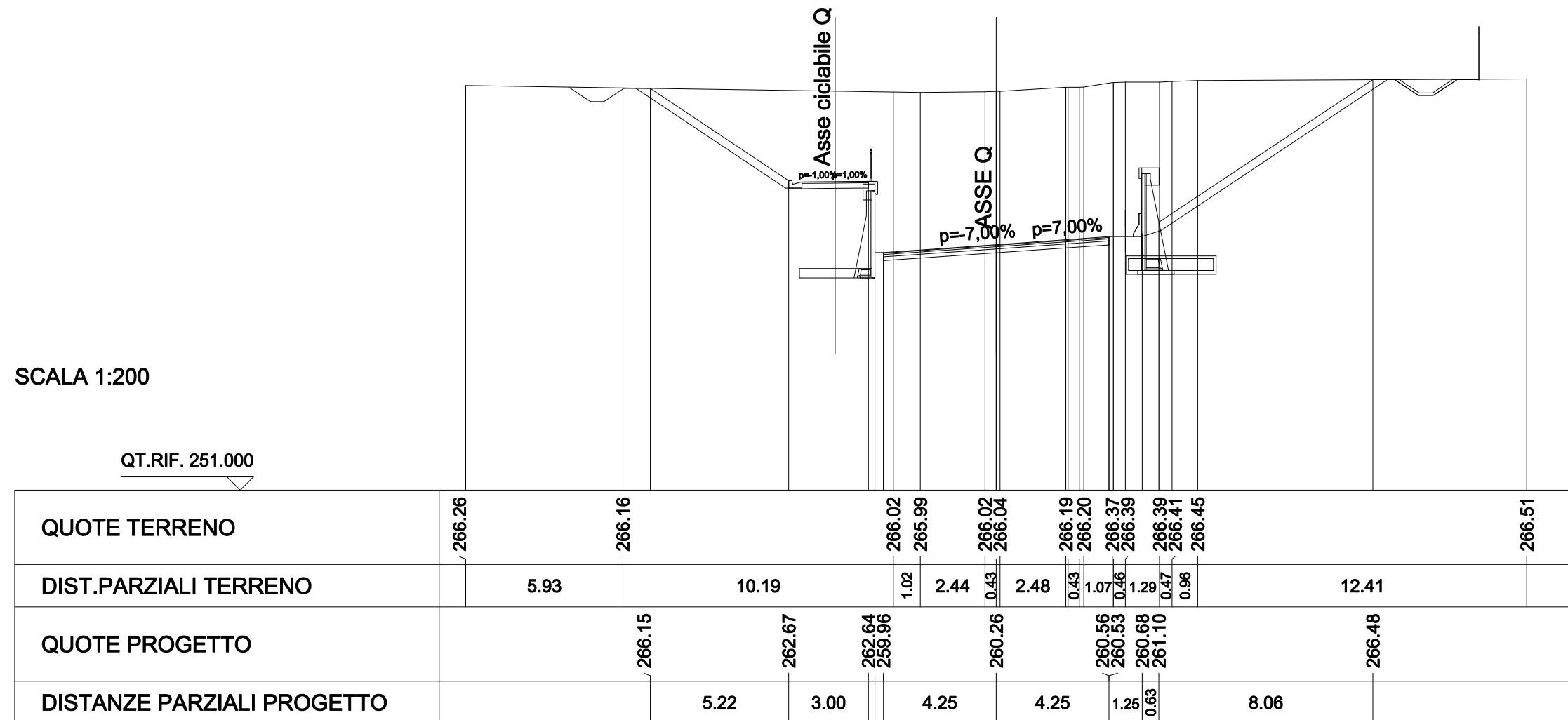
QT.RIF. 251.000



SCAVI E BONIFICHE	
STERRO	89.514 mq
FOSSO	0.900 mq
RILEVATI	
TERRENO VEGETALE	9.692 m
SOVRASTRUTTURA STRADALE	
STRATO DI USURA	8.500 m
STRATO DI BINDER	8.500 m
STRATO DI BASE	8.500 m
STRATO DI FONDAZIONE	8.500 m
MANUFATTI	
CANALETTA	0.250 mq

SEZIONE N. : CQ-7A
 QT. PROGETTO : 262.63
 DIST.PROG. : 153.965

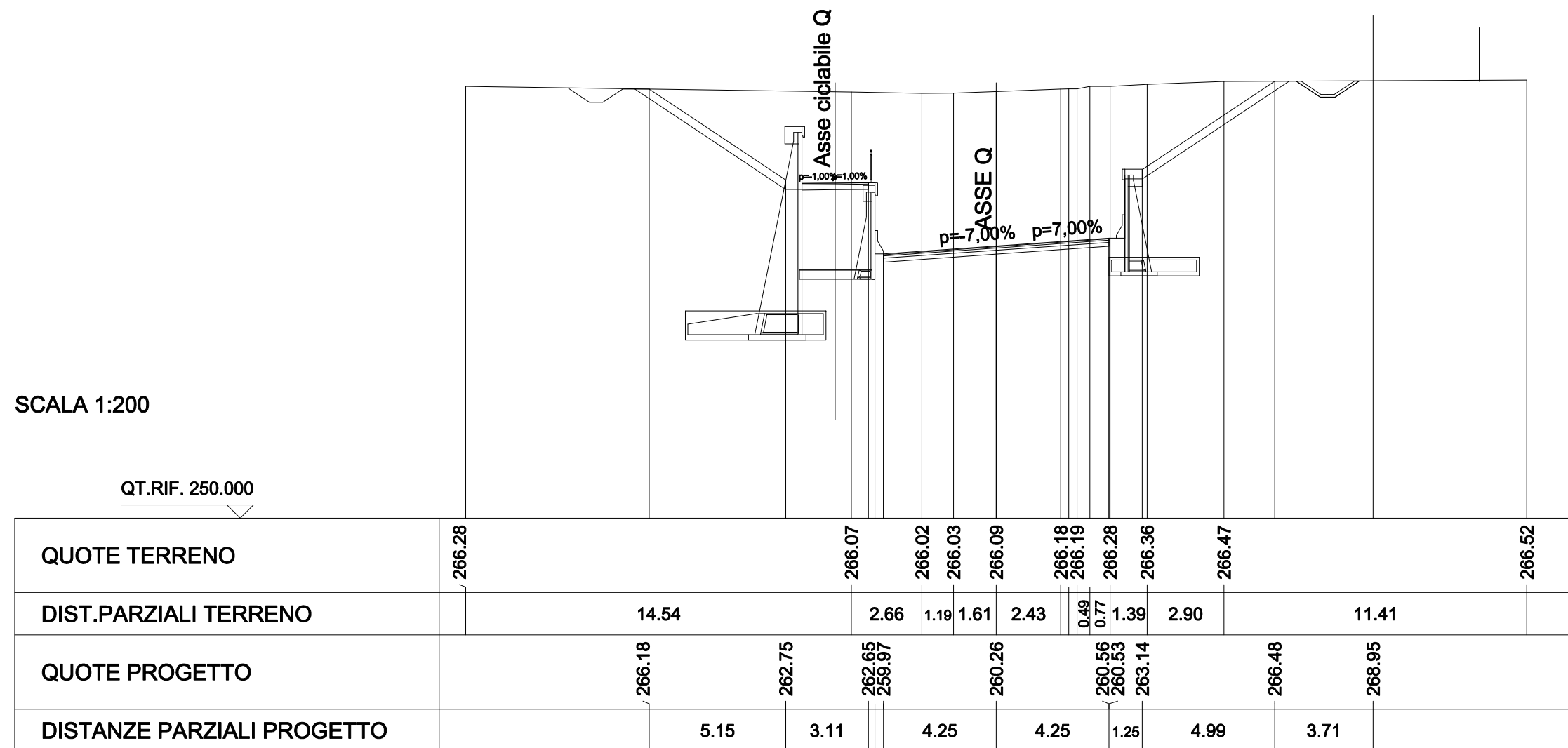
SEZIONE N. : Q-7A
 QT. PROGETTO : 260.26
 DIST.PROG. : 154.880
 DIST.PREC. : 2.692
 DIST.SUCC. : 2.451



SCAVI E BONIFICHE	
STERRO	70.027 mq
FOSSO	0.888 mq
RILEVATI	
TERRENO VEGETALE	6.003 m
SOVRASTRUTTURA STRADALE	
STRATO DI USURA	8.500 m
STRATO DI BINDER	8.500 m
STRATO DI BASE	8.500 m
STRATO DI FONDAZIONE	8.500 m
MANUFATTI	
CANALETTA	0.252 mq

SEZIONE N. : CQ-7B
 QT. PROGETTO : 262.64
 DIST.PROG. : 156.342

SEZIONE N. : Q-7B
 QT. PROGETTO : 260.26
 DIST.PROG. : 157.331
 DIST.PREC. : 2.451
 DIST.SUCC. : 6.013



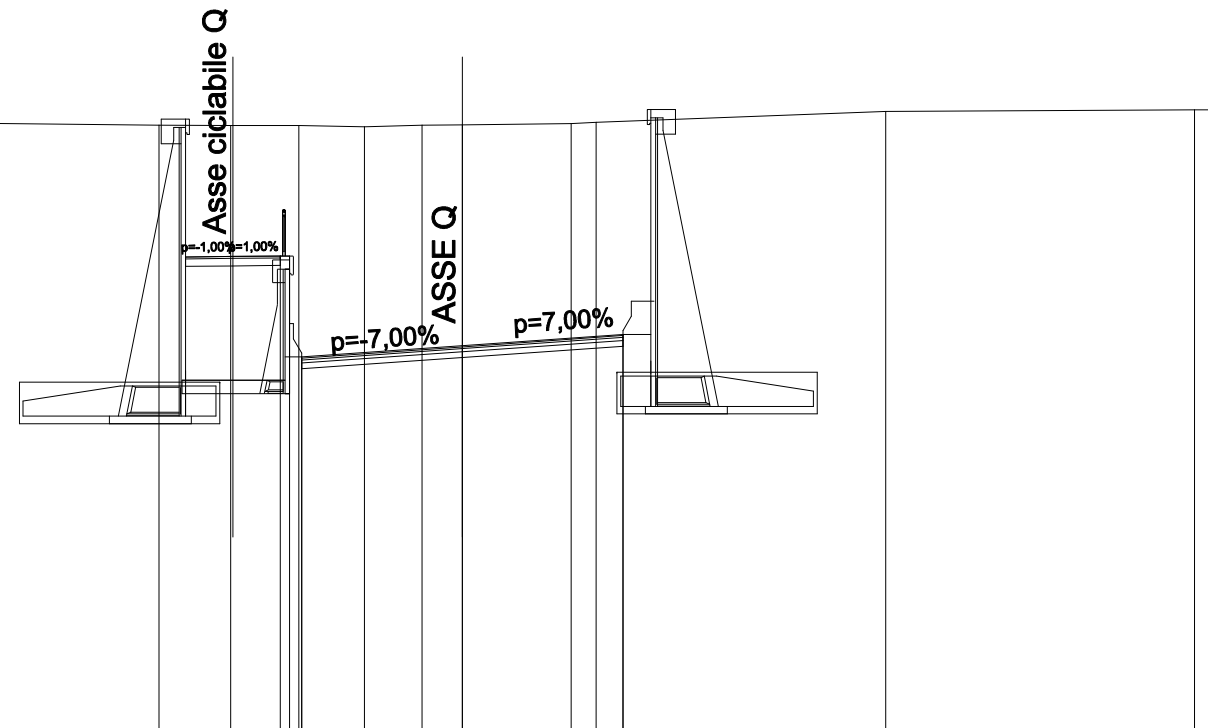
SCAVI E BONIFICHE	
STERRO	59.219 mq
SOVRASTRUTTURA STRADALE	
STRATO DI USURA	8.500 m
STRATO DI BINDER	8.500 m
STRATO DI BASE	8.500 m
STRATO DI FONDAZIONE	8.500 m

SEZIONE N. : CQ-7C
 QT. PROGETTO : 262.67
 DIST.PROG. : 162.172

SEZIONE N. : Q-7C
 QT. PROGETTO : 260.31
 DIST.PROG. : 163.344
 DIST.PREC. : 6.013
 DIST.SUCC. : 6.794

SCALA 1:200

QT.RIF. 250.000



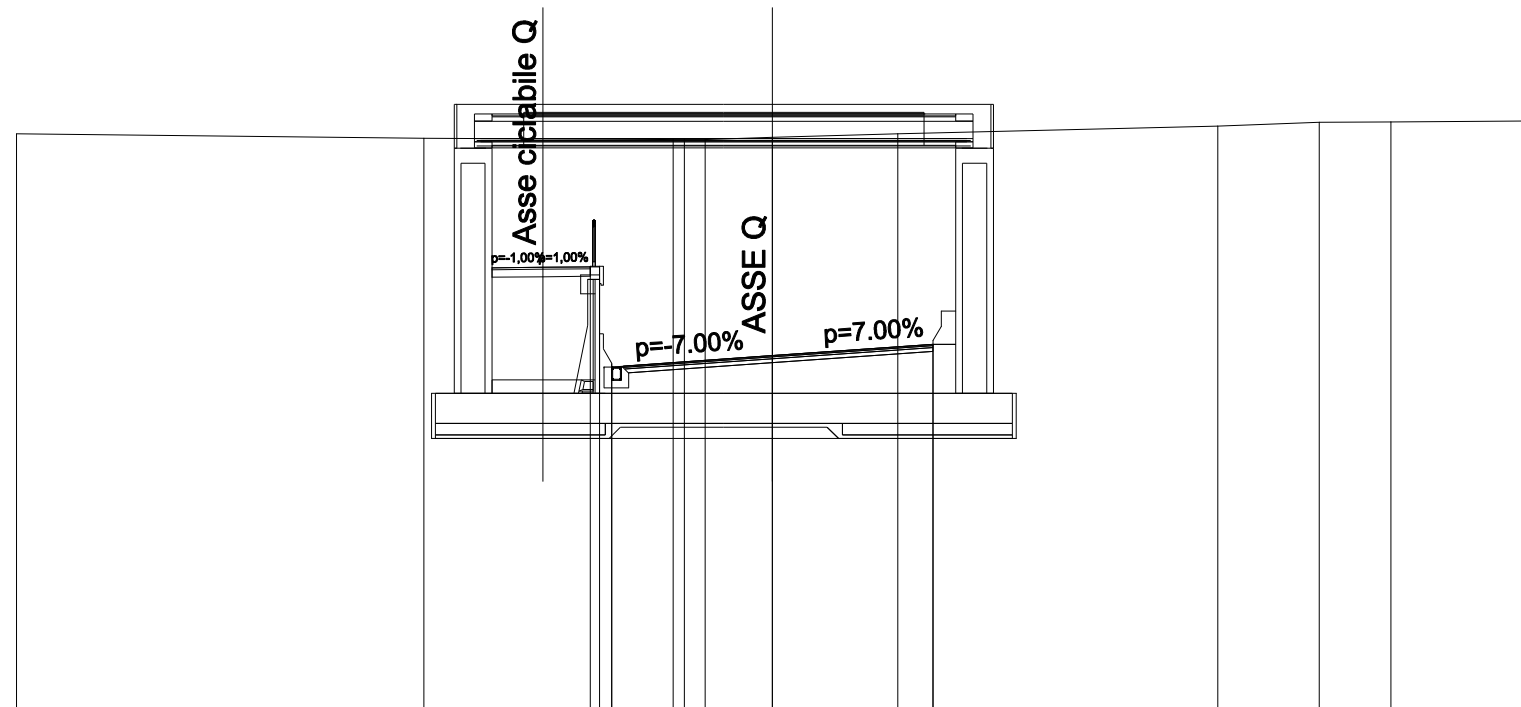
QUOTE TERRENO	266.28	266.15	266.14	266.14	266.10	266.15	266.16	266.19	266.23	266.51	266.55	266.56
DIST.PARZIALI TERRENO		11.98	1.89	1.81	1.73	1.52	1.07	2.87	0.67	7.66	8.17	0.63
QUOTE PROGETTO			262.69	259.99	260.02		260.31		260.61	260.58		
DISTANZE PARZIALI PROGETTO					4.25			4.25				

SEZIONE N. : CQ-8
 QT. PROGETTO : 262.73
 DIST.PROG. : 168.760

SEZIONE N. : Q-8
 QT. PROGETTO : 260.39
 DIST.PROG. : 170.138
 DIST.PREC. : 6.794
 DIST.SUCC. : 6.771

SCALA 1:200

QT.RIF. 251.000



QUOTE TERRENO	266.26	266.14	266.10	266.11	266.16	266.26	266.46	266.56	266.57	266.60
DIST.PARZIALI TERRENO		10.78	6.60	0.55	1.78	3.31	8.47	2.69	1.89	3.64
QUOTE PROGETTO			262.74	260.06	260.09	260.39	260.69	260.66		
DISTANZE PARZIALI PROGETTO				4.25		4.25				

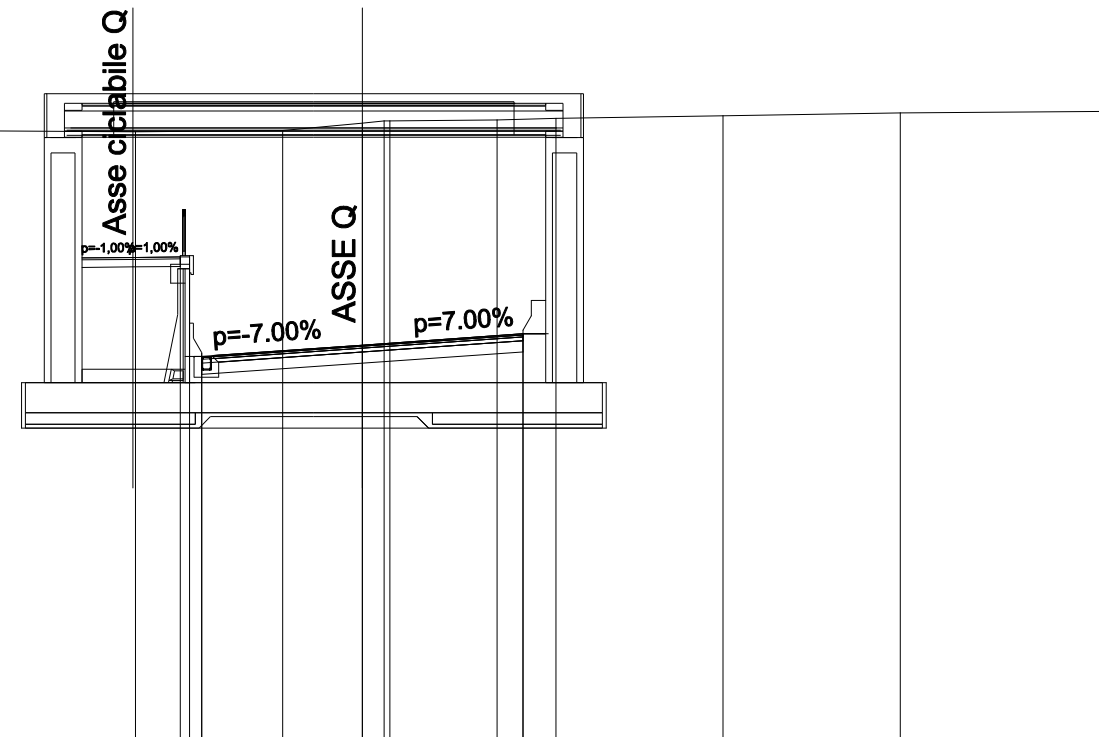
SCAVI E BONIFICHE	
STERRO	59.679 mq
SOVRASTRUTTURA STRADALE	
STRATO DI USURA	8.503 m
STRATO DI BINDER	8.503 m
STRATO DI BASE	8.503 m
STRATO DI FONDAZIONE	8.503 m

SEZIONE N. : CQ-8A
 QT. PROGETTO : 262.78
 DIST.PROG. : 175.326

SEZIONE N. : Q-8A
 QT. PROGETTO : 260.46
 DIST.PROG. : 176.909
 DIST.PREC. : 6.771
 DIST.SUCC. : 6.120

SCALA 1:200

QT.RIF. 250.000

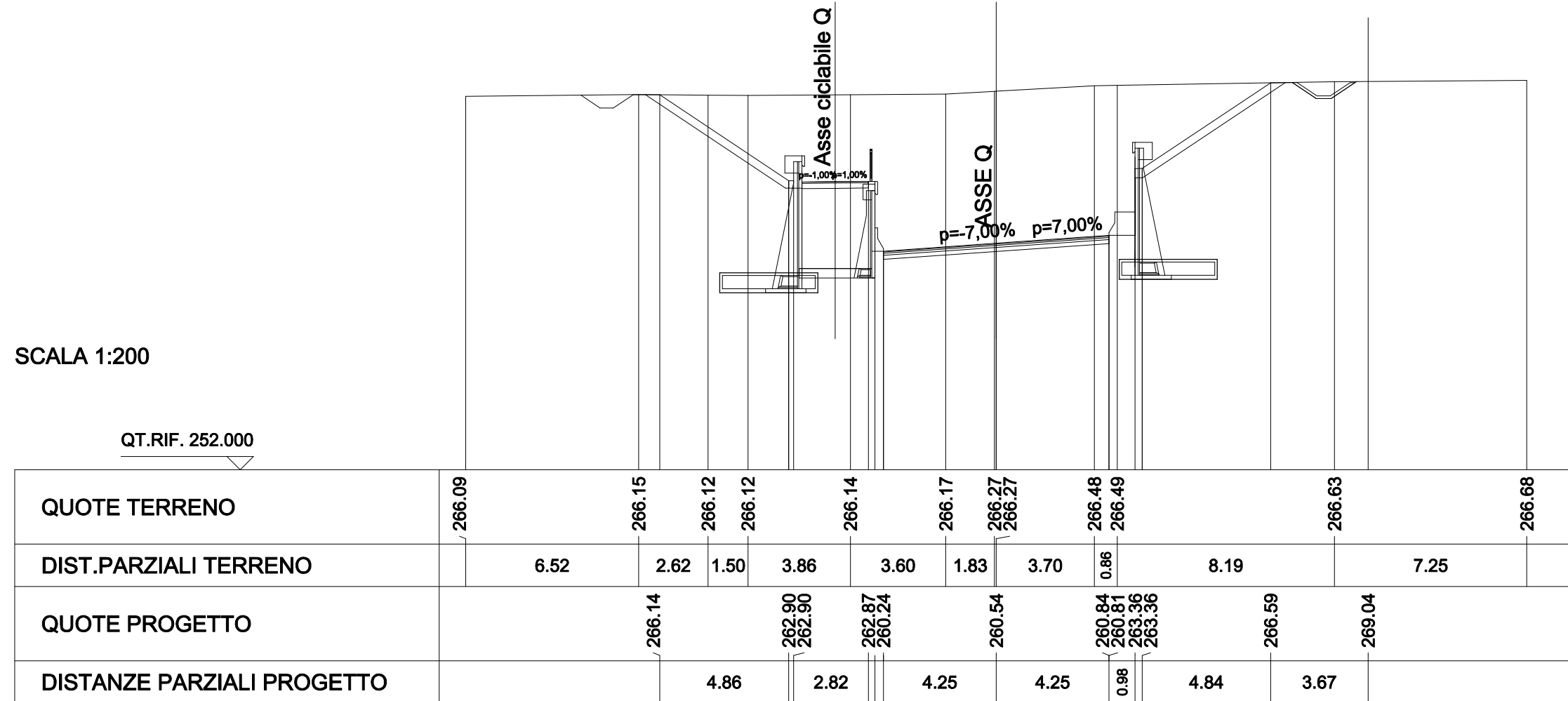


QUOTE TERRENO	266.18	266.21		266.13	266.11	266.14	266.34	266.39	266.40	266.42	266.46	266.52	266.60	266.64
DIST.PARZIALI TERRENO	2.79	7.03		4.18	3.90	2.11	0.57	2.84	1.56	4.42	4.69	5.77		
QUOTE PROGETTO					262.79	260.13	260.16	260.46		260.76	260.73			
DISTANZE PARZIALI PROGETTO						4.25		4.25						

SCAVI E BONIFICHE	
STERRO	70.095 mq
FOSSO	0.941 mq
RILEVATI	
RILEVATO	0.035 mq
TERRENO VEGETALE	6.087 m
SOVRASTRUTTURA STRADALE	
STRATO DI USURA	8.500 m
STRATO DI BINDER	8.500 m
STRATO DI BASE	8.500 m
STRATO DI FONDAZIONE	8.500 m
MANUFATTI	
CANALETTA	0.252 mq

SEZIONE N. : CQ-8B
 QT. PROGETTO : 262.86
 DIST.PROG. : 181.260

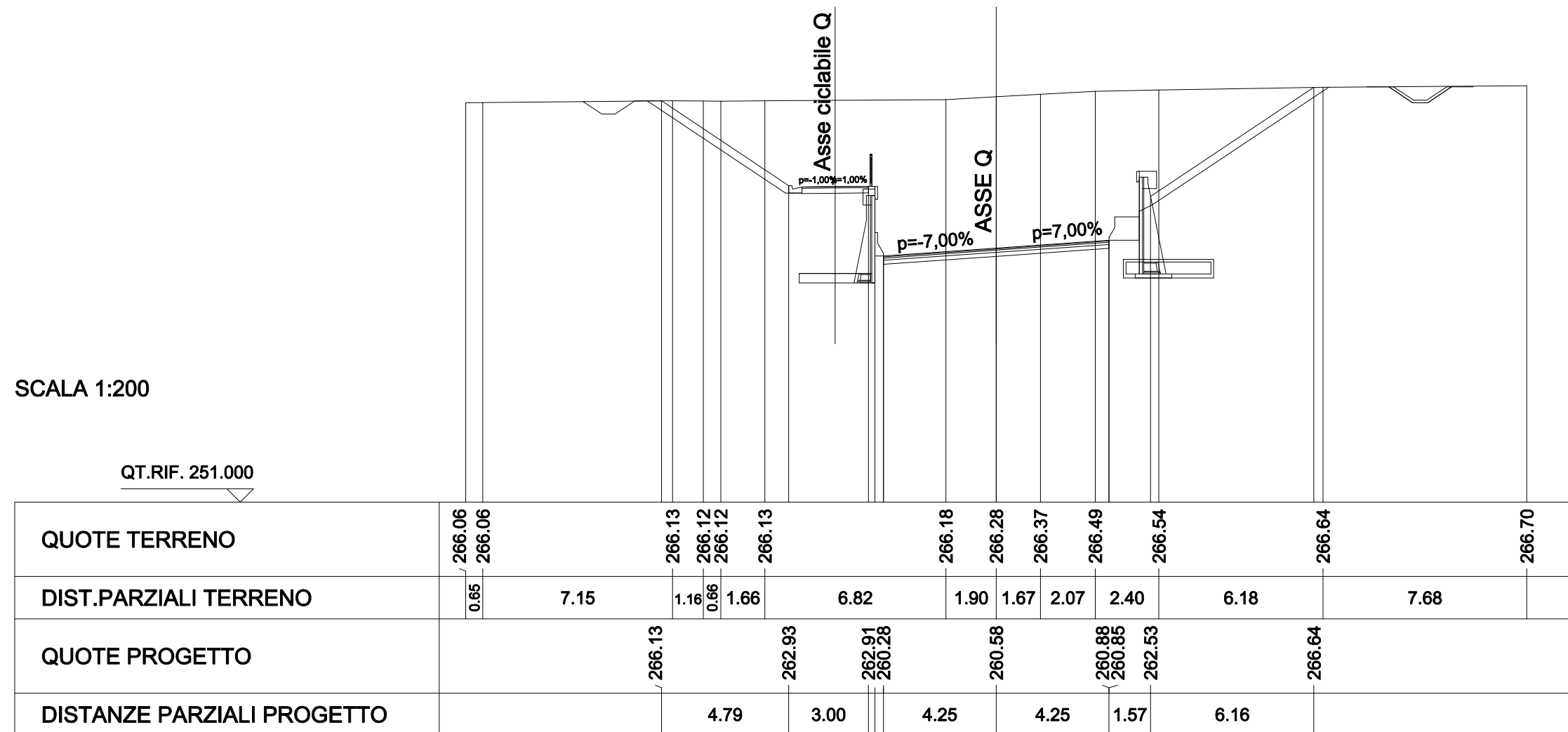
SEZIONE N. : Q-8B
 QT. PROGETTO : 260.54
 DIST.PREC. : 6.120
 DIST.SUCC. : 1.983



SCAVI E BONIFICHE	
STERRO	76.113 mq
FOSSO	0.912 mq
RILEVATI	
TERRENO VEGETALE	7.401 m
SOVRASTRUTTURA STRADALE	
STRATO DI USURA	8.500 m
STRATO DI BINDER	8.500 m
STRATO DI BASE	8.500 m
STRATO DI FONDAZIONE	8.500 m
MANUFATTI	
CANALETTA	0.250 mq

SEZIONE N. : CQ-8C
 QT. PROGETTO : 262.90
 DIST.PROG. : 183.183

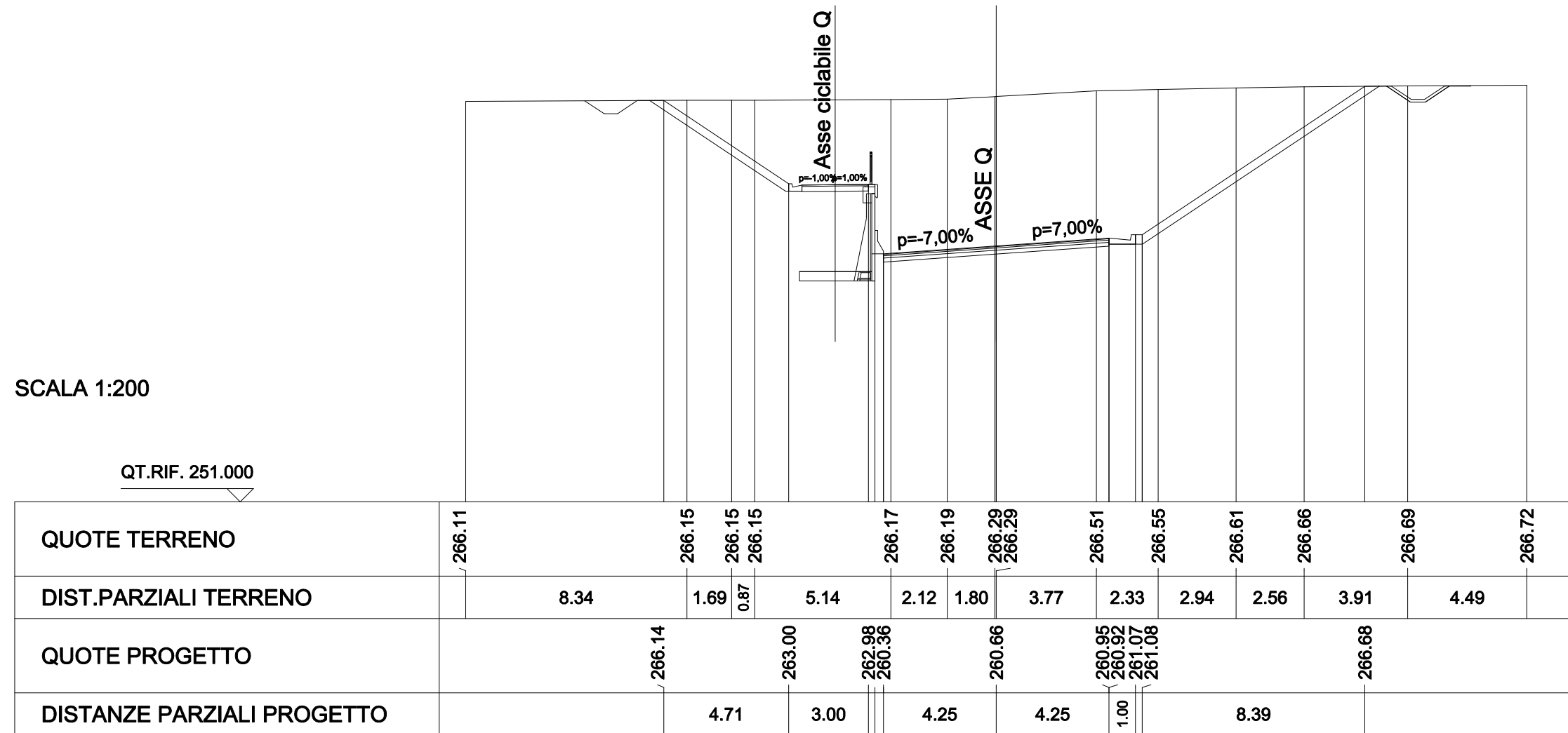
SEZIONE N. : Q-8C
 QT. PROGETTO : 260.58
 DIST.PROG. : 185.012
 DIST.PREC. : 1.983
 DIST.SUCC. : 3.525



SCAVI E BONIFICHE	
STERRO	86.666 mq
FOSSO	0.913 mq
RILEVATI	
TERRENO VEGETALE	10.341 m
SOVRASTRUTTURA STRADALE	
STRATO DI USURA	8.500 m
STRATO DI BINDER	8.500 m
STRATO DI BASE	8.500 m
STRATO DI FONDAZIONE	8.500 m
MANUFATTI	
CANALETTA	0.250 mq

SEZIONE N. : CQ-9
 QT. PROGETTO : 262.96
 DIST.PROG. : 186.601

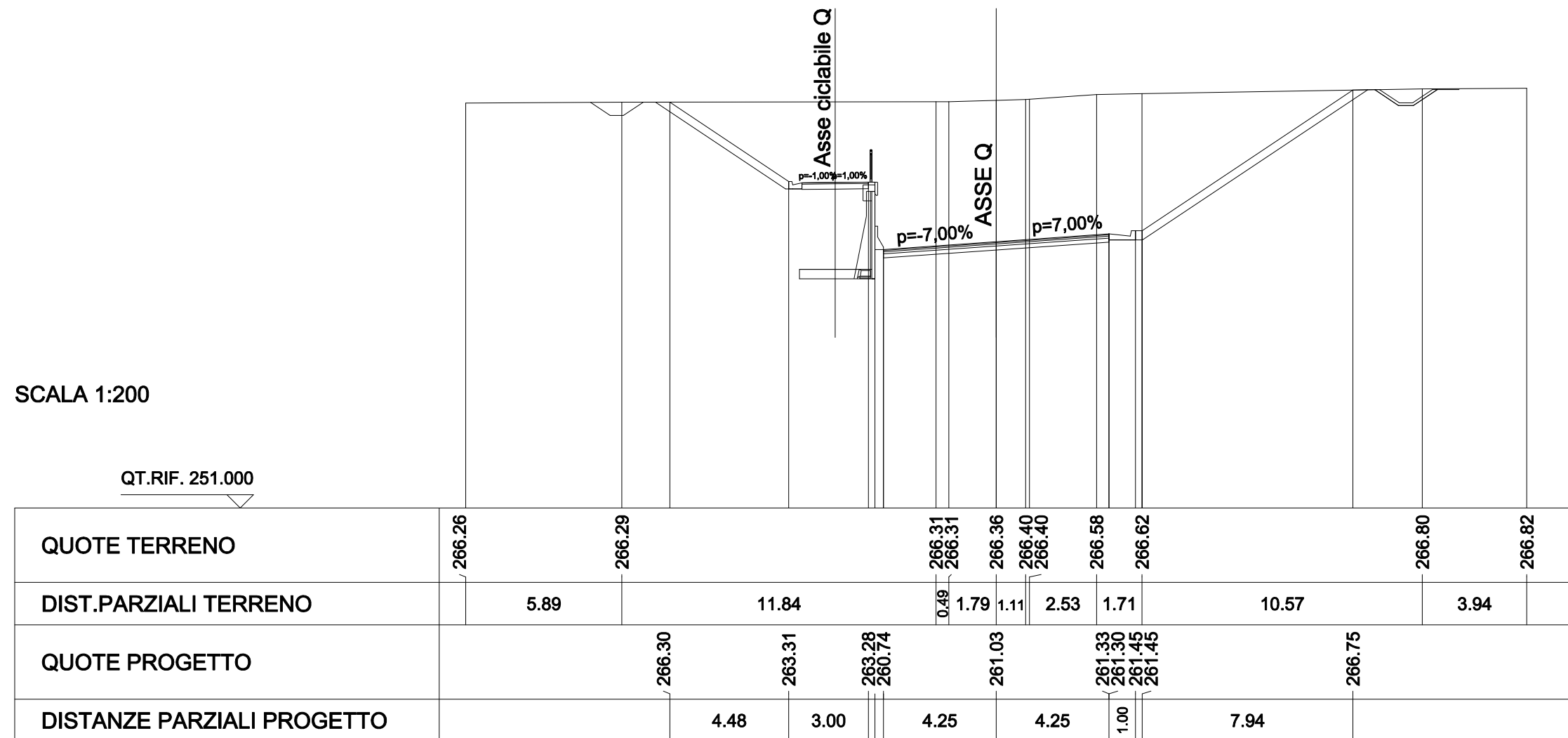
SEZIONE N. : Q-9
 QT. PROGETTO : 260.66
 DIST.PROG. : 188.537
 DIST.PREC. : 3.525
 DIST.SUCC. : 11.463



SCAVI E BONIFICHE	
STERRO	80.359 mq
FOSSO	0.953 mq
RILEVATI	
TERRENO VEGETALE	9.799 m
SOVRASTRUTTURA STRADALE	
STRATO DI USURA	8.500 m
STRATO DI BINDER	8.500 m
STRATO DI BASE	8.500 m
STRATO DI FONDAZIONE	8.500 m
MANUFATTI	
CANALETTA	0.250 mq

SEZIONE N. : CQ-10
 QT. PROGETTO : 263.27
 DIST.PROG. : 197.716

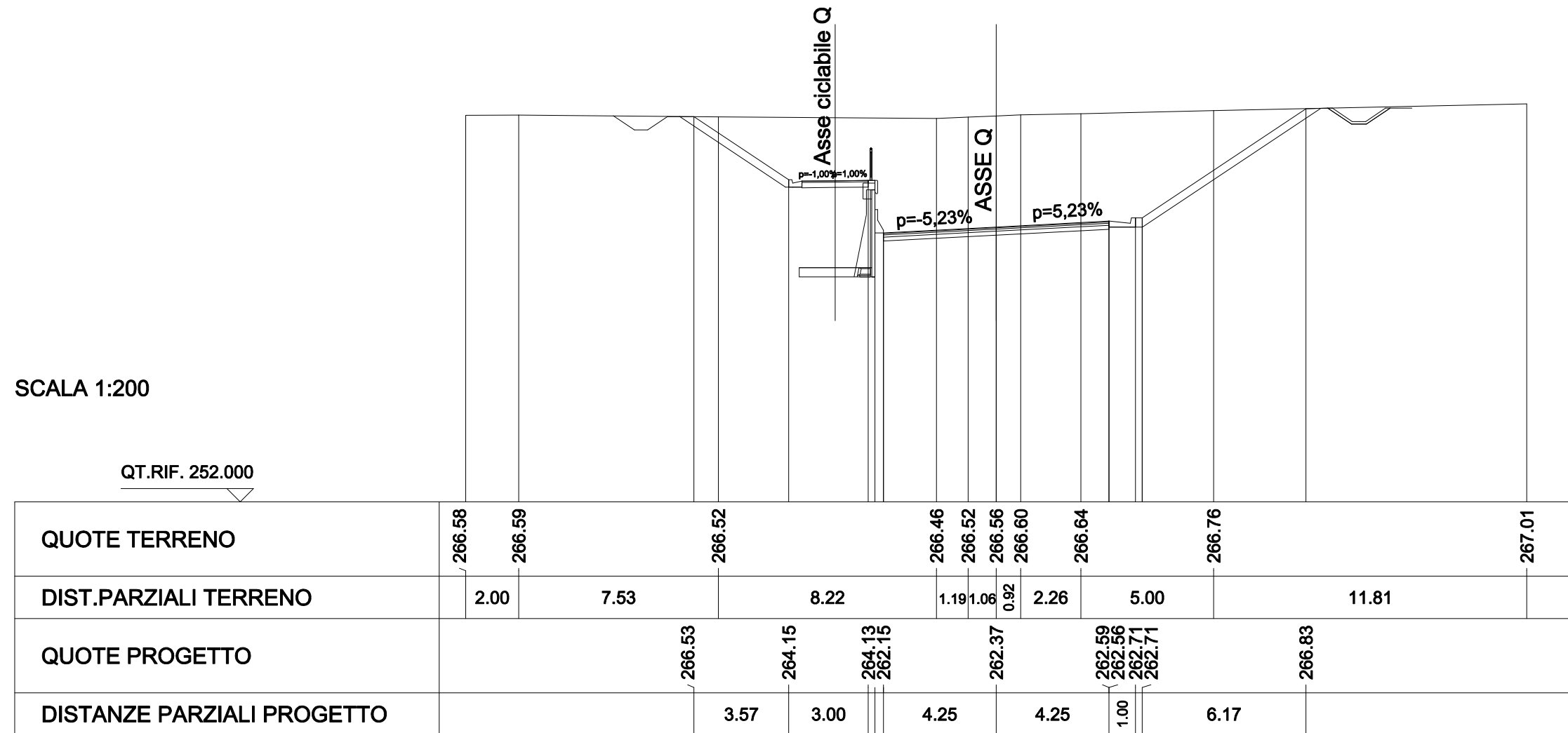
SEZIONE N. : Q-10
 QT. PROGETTO : 261.03
 DIST.PROG. : 200.000
 DIST.PREC. : 11.463
 DIST.SUCC. : 25.000



SCAVI E BONIFICHE	
STERRO	59.634 mq
FOSSO	0.986 mq
RILEVATI	
TERRENO VEGETALE	7.669 m
SOVRASTRUTTURA STRADALE	
STRATO DI USURA	8.500 m
STRATO DI BINDER	8.500 m
STRATO DI BASE	8.500 m
STRATO DI FONDAZIONE	8.500 m
MANUFATTI	
CANALETTA	0.252 mq

SEZIONE N. : CQ-11
 QT. PROGETTO : 264.11
 DIST.PROG. : 221.963

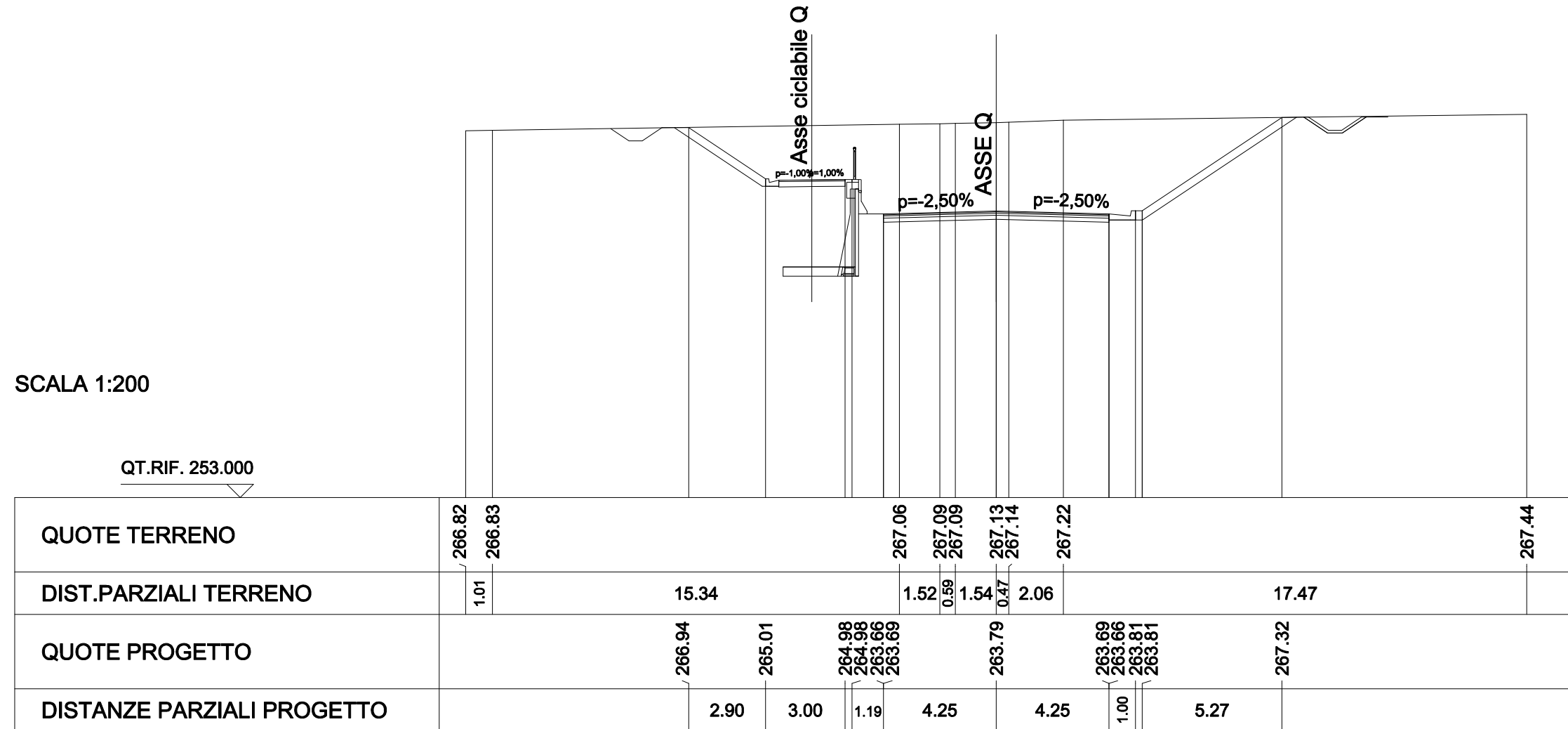
SEZIONE N. : Q-11
 QT. PROGETTO : 262.37
 DIST.PROG. : 225.000
 DIST.PREC. : 25.000
 DIST.SUCC. : 25.000



SCAVI E BONIFICHE	
STERRO	50.496 mq
FOSSO	0.940 mq
RILEVATI	
TERRENO VEGETALE	6.581 m
SOVRASTRUTTURA STRADALE	
STRATO DI USURA	8.500 m
STRATO DI BINDER	8.500 m
STRATO DI BASE	8.500 m
STRATO DI FONDAZIONE	8.500 m
MANUFATTI	
CANALETTA	0.250 mq

SEZIONE N. : CQ-12
 QT. PROGETTO : 264.97
 DIST.PROG. : 246.461

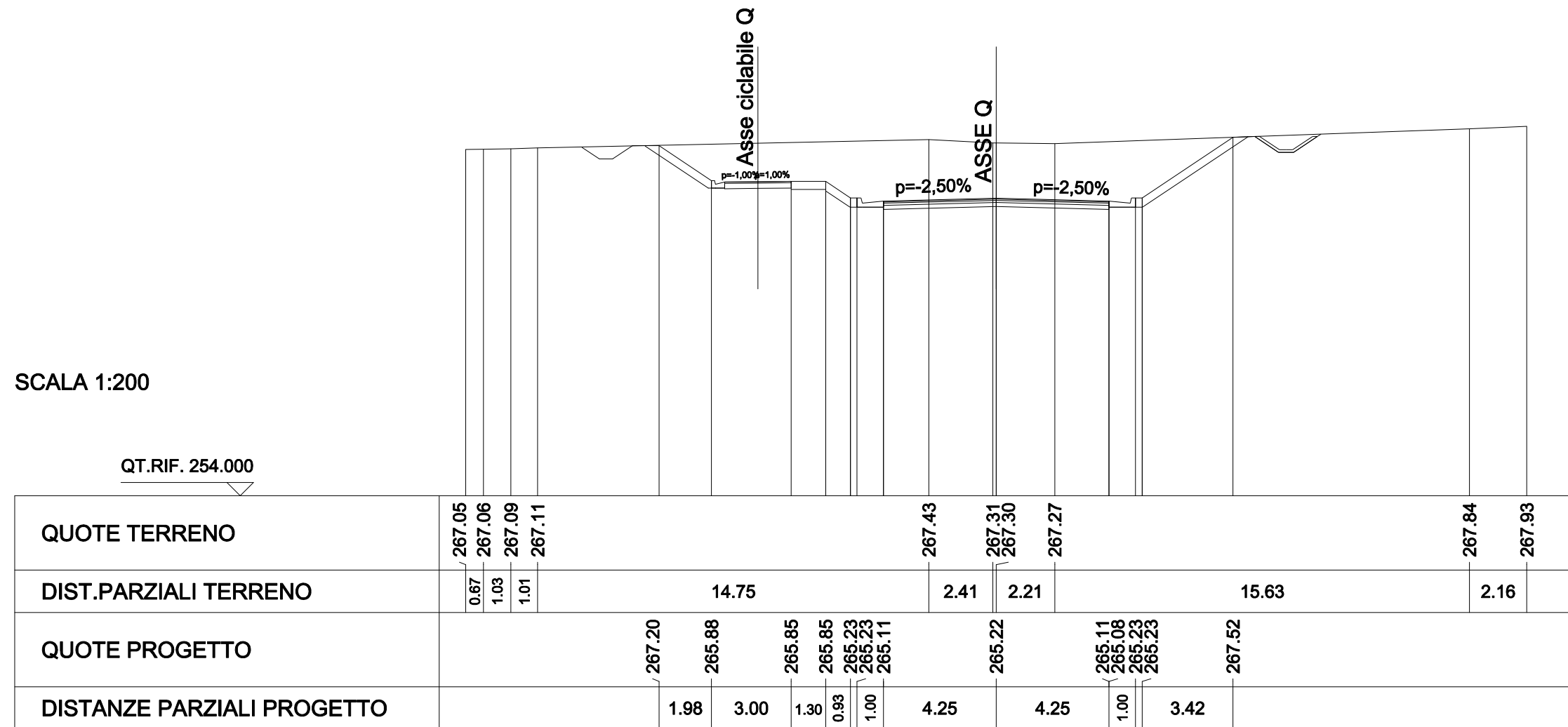
SEZIONE N. : Q-12
 QT. PROGETTO : 263.79
 DIST.PROG. : 250.000
 DIST.PREC. : 25.000
 DIST.SUCC. : 25.000



SCAVI E BONIFICHE	
STERRO	34.430 mq
FOSSO	0.981 mq
RILEVATI	
TERRENO VEGETALE	5.735 m
SOVRASTRUTTURA STRADALE	
STRATO DI USURA	8.500 m
STRATO DI BINDER	8.500 m
STRATO DI BASE	8.500 m
STRATO DI FONDAZIONE	8.500 m
MANUFATTI	
CANALETTA	0.252 mq

SEZIONE N. : CQ-13
 QT. PROGETTO : 265.84
 DIST.PROG. : 271.461

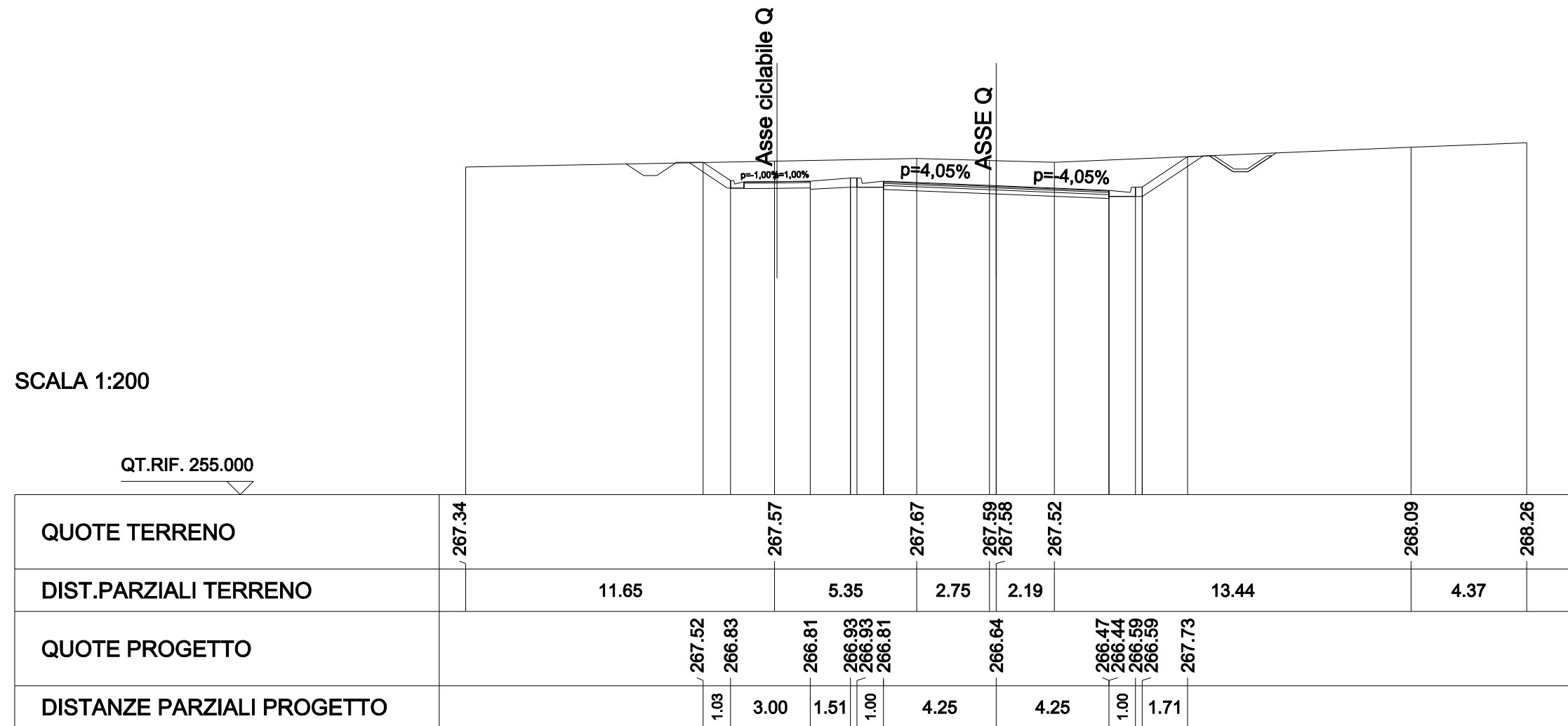
SEZIONE N. : Q-13
 QT. PROGETTO : 265.22
 DIST.PROG. : 275.000
 DIST.PREC. : 25.000
 DIST.SUCC. : 25.000



SCAVI E BONIFICHE	
STERRO	17.076 mq
FOSSO	1.002 mq
RILEVATI	
TERRENO VEGETALE	4.075 m
SOVRASTRUTTURA STRADALE	
STRATO DI USURA	8.500 m
STRATO DI BINDER	8.500 m
STRATO DI BASE	8.500 m
STRATO DI FONDAZIONE	8.500 m
MANUFATTI	
CANALETTA	0.250 mq

SEZIONE N. : CQ-14
 QT. PROGETTO : 266.80
 DIST.PROG. : 298.813

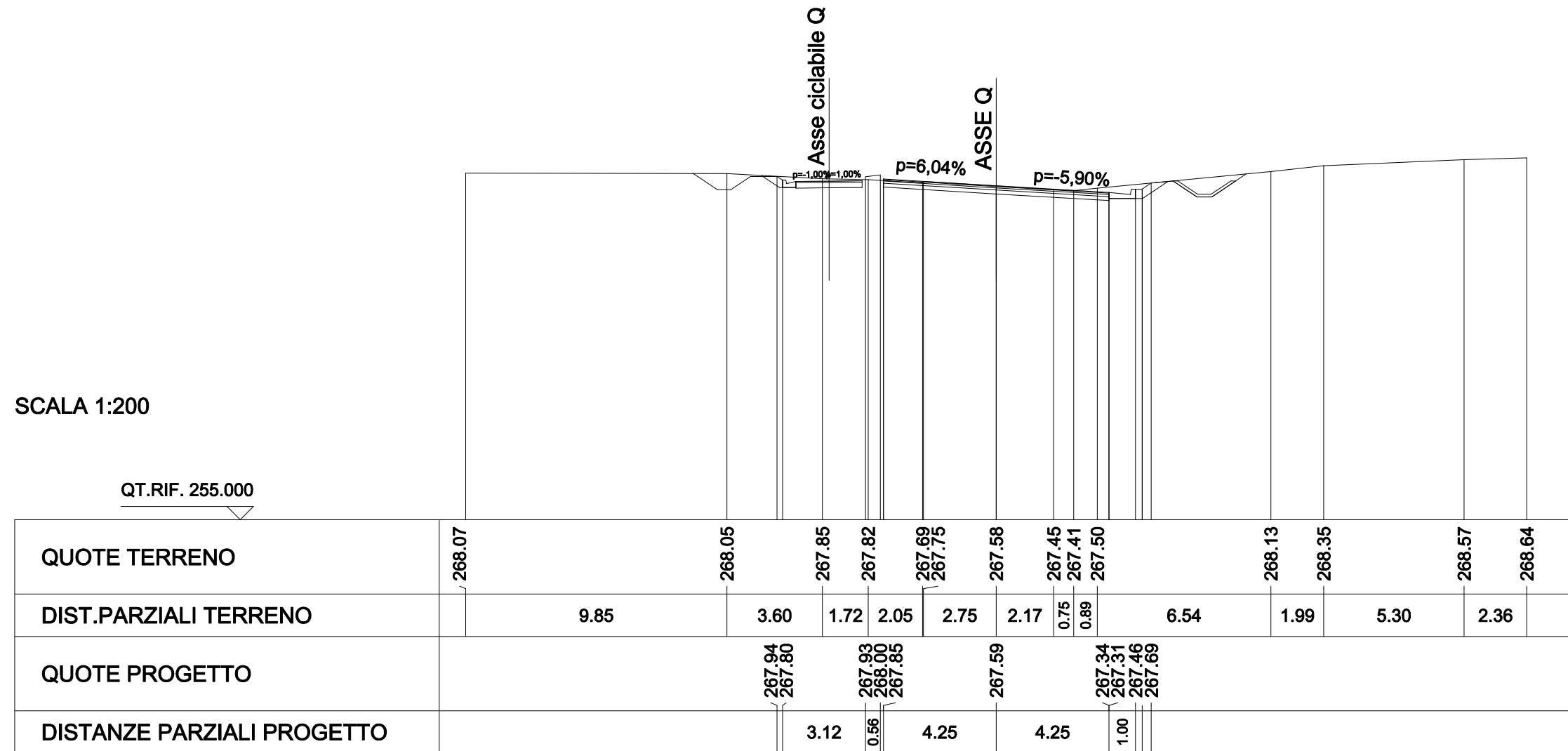
SEZIONE N. : Q-14
 QT. PROGETTO : 266.64
 DIST.PROG. : 300.000
 DIST.PREC. : 25.000
 DIST.SUCC. : 25.000



SCAVI E BONIFICHE	
STERRO	3.504 mq
FOSSO	1.192 mq
RILEVATI	
TERRENO VEGETALE	0.665 m
SOVRASTRUTTURA STRADALE	
STRATO DI USURA	8.500 m
STRATO DI BINDER	8.500 m
STRATO DI BASE	8.500 m
STRATO DI FONDAZIONE	8.500 m
MANUFATTI	
CANALETTA	0.250 mq

SEZIONE N. : CQ-15
 QT. PROGETTO : 267.76
 DIST.PROG. : 326.881

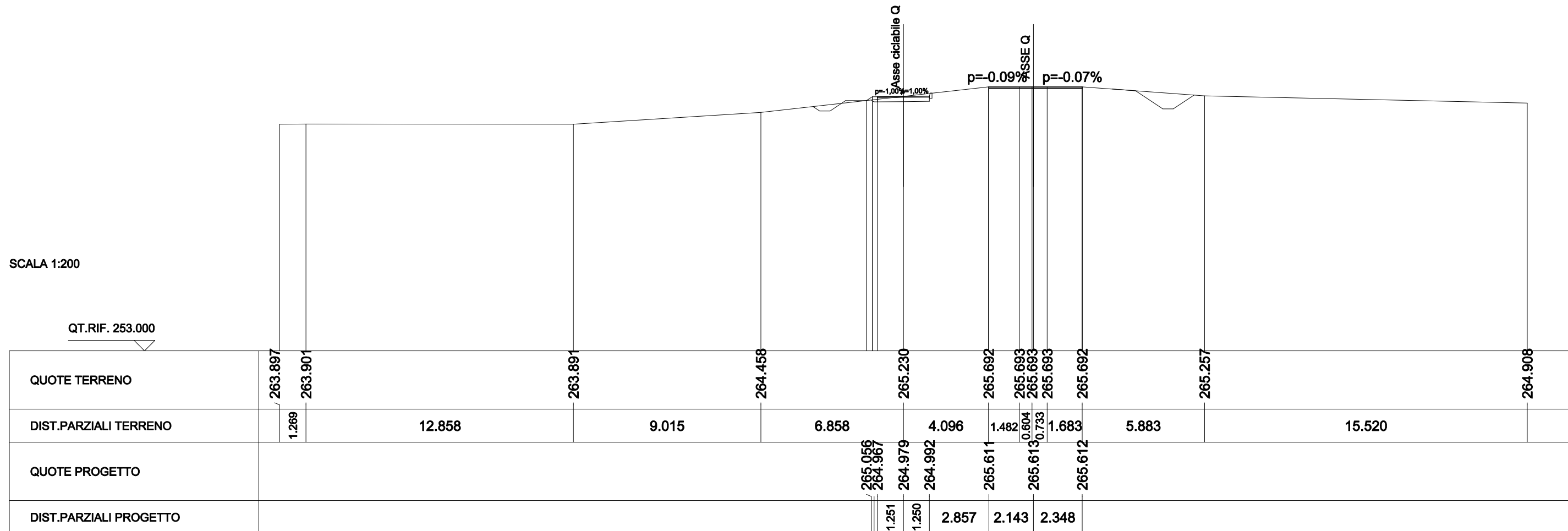
SEZIONE N. : Q-15
 QT. PROGETTO : 267.59
 DIST.PROG. : 325.000
 DIST.PREC. : 25.000
 DIST.SUCC. : 7.025



ASSE CICLABILE Q

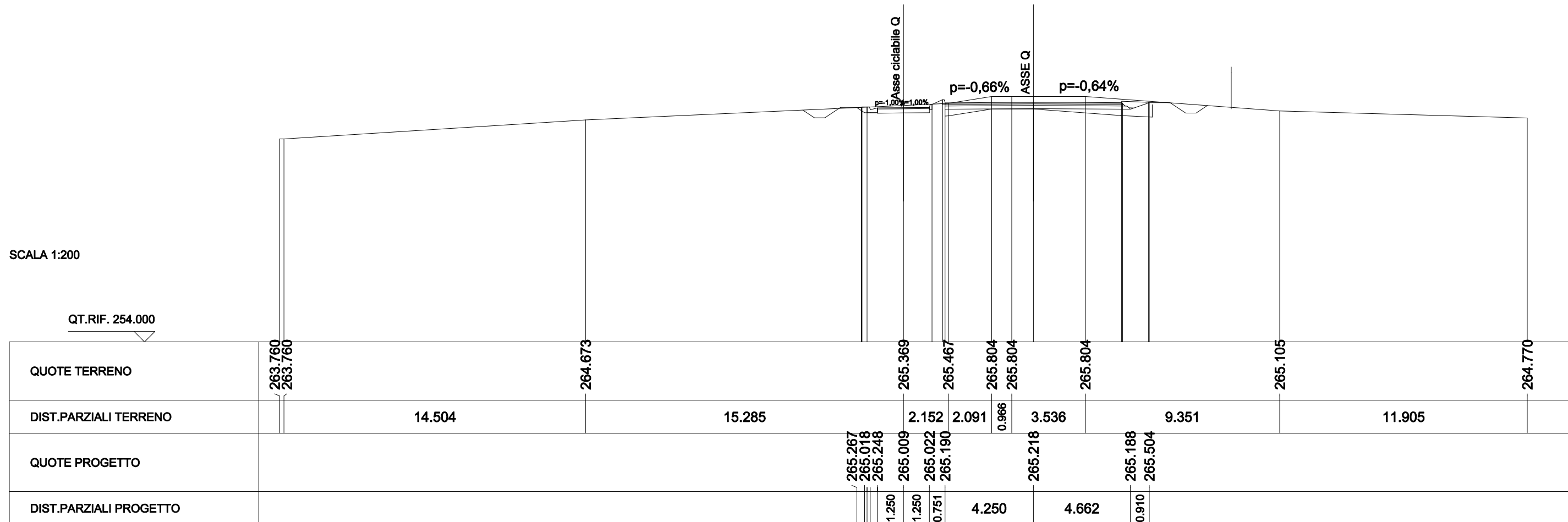
SCAVI E BONIFICHE	
STERRO	0.653 mq
FOSSO	0.260 mq
RILEVATI	
TERRENO VEGETALE	0.589 m
SOVRASTRUTTURA STRADALE	
STRATO DI BINDER	2.501 m
STRATO DI BASE	2.501 m

SEZIONE N. : CQ-1 SEZIONE N. : Q-1
 QT. PROGETTO : 265.23 QT. PROGETTO : 265.69
 DIST.PROG. : 0.000 DIST.PROG. : 0.000
 DIST.SUCC. : 24.994



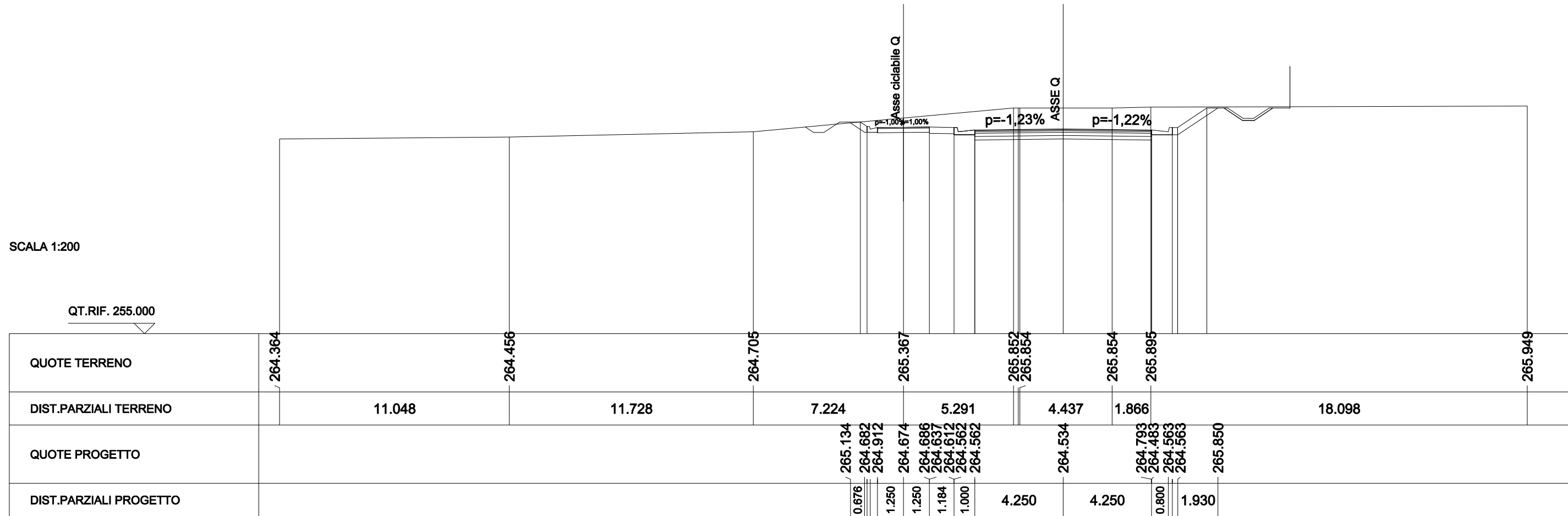
SCAVI E BONIFICHE	
STERRO	1.125 mq
FOSSO	0.457 mq
RILEVATI	
TERRENO VEGETALE	0.847 m
SOVRASTRUTTURA STRADALE	
STRATO DI BINDER	2.500 m
STRATO DI BASE	2.500 m
MANUFATTI	
CANALETTA	0.107 mq

SEZIONE N. : CQ-2 SEZIONE N. : Q-2
 QT. PROGETTO : 265.26 QT. PROGETTO : 265.53
 DIST.PROG. : 24.994 DIST.PROG. : 25.000
 DIST.PREC. : 24.994
 DIST.SUCC. : 24.728



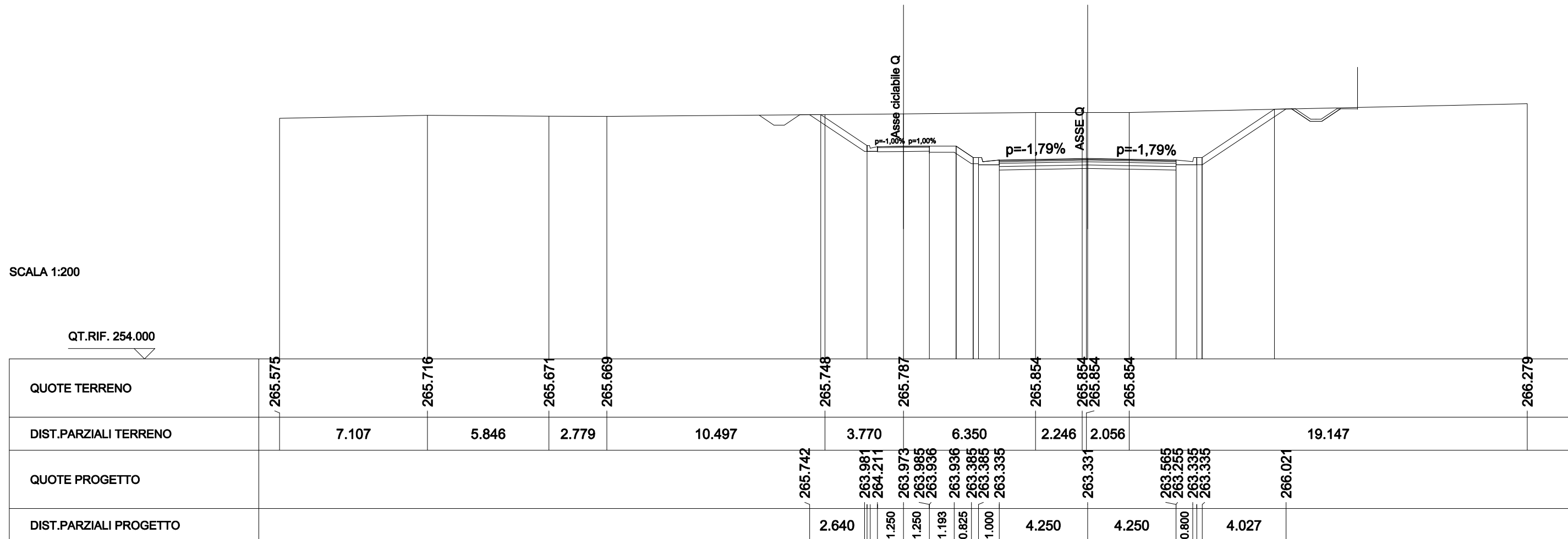
SCAVI E BONIFICHE	
STERRO	3.324 mq
FOSSO	0.316 mq
RILEVATI	
TERRENO VEGETALE	1.571 m
SOVRASTRUTTURA STRADALE	
STRATO DI BINDER	2.500 m
STRATO DI BASE	2.500 m
MANUFATTI	
CANALETTA	0.107 mq

SEZIONE N. : CQ-3 SEZIONE N. : Q-3
 QT. PROGETTO : 264.92 QT. PROGETTO : 264.84
 DIST.PROG. : 49.722 DIST.PROG. : 50.000
 DIST.PREC. : 24.728
 DIST.SUCC. : 25.429



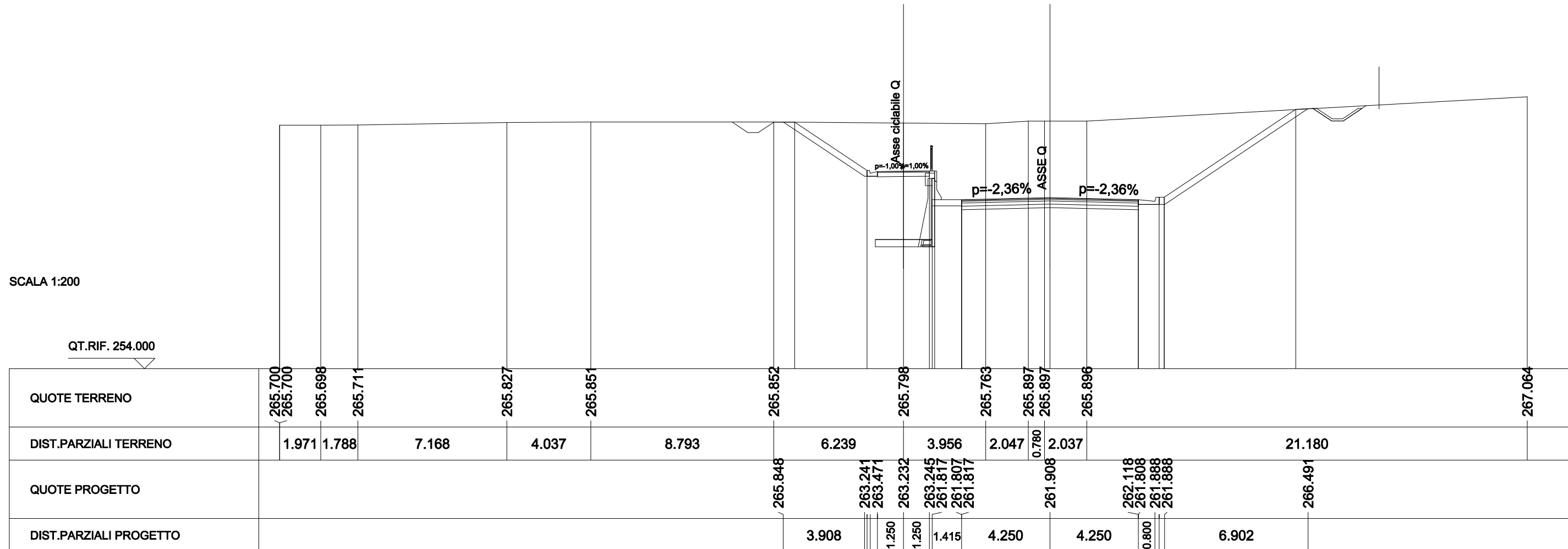
SCAVI E BONIFICHE	
STERRO	10.235 mq
FOSSO	0.597 mq
RILEVATI	
TERRENO VEGETALE	3.963 m
SOVRASTRUTTURA STRADALE	
STRATO DI BINDER	2.500 m
STRATO DI BASE	2.500 m
MANUFATTI	
CANALETTA	0.107 mq

SEZIONE N. : CQ-4 SEZIONE N. : Q-4
 QT. PROGETTO : 264.22 QT. PROGETTO : 263.64
 DIST.PROG. : 75.151 DIST.PROG. : 75.000
 DIST.PREC. : 25.429
 DIST.SUCC. : 25.346



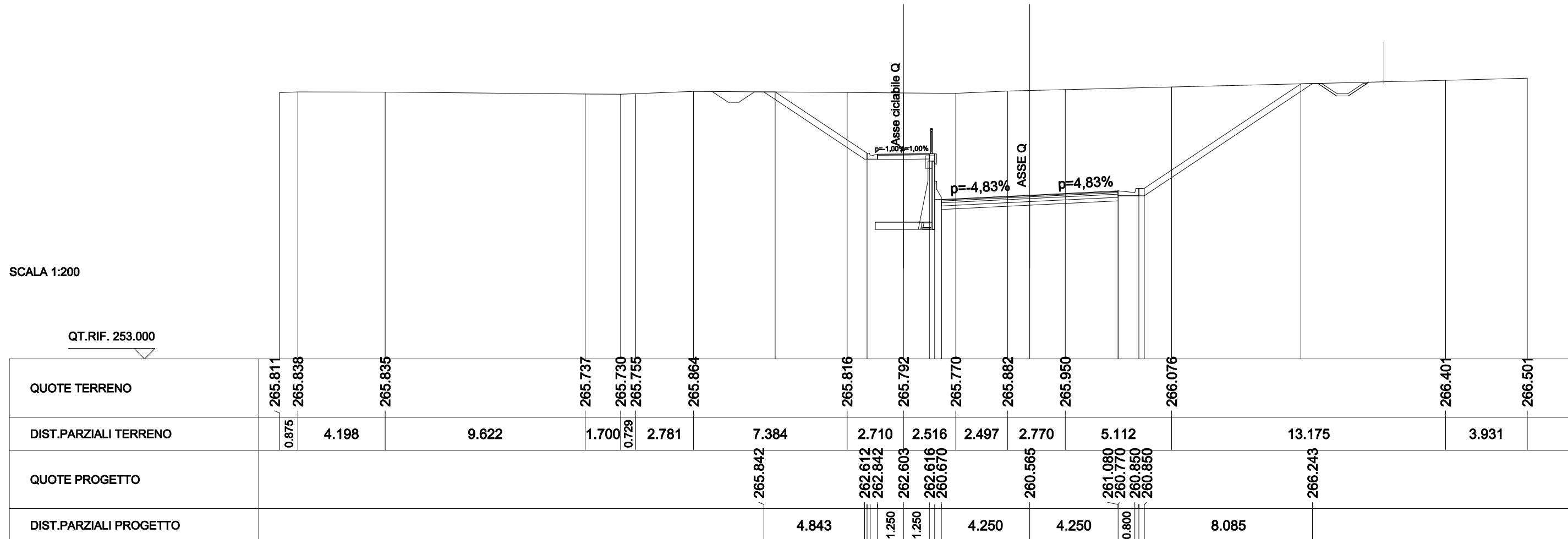
SCAVI E BONIFICHE	
STERRO	13.036 mq
FOSSO	0.647 mq
RILEVATI	
TERRENO VEGETALE	4.434 m
SOVRASTRUTTURA STRADALE	
STRATO DI BINDER	2.500 m
STRATO DI BASE	2.500 m
MANUFATTI	
CANALETTA	0.107 mq

SEZIONE N. : CQ-5 SEZIONE N. : Q-5
 QT. PROGETTO : 263.48 QT. PROGETTO : 262.22
 DIST.PROG. : 100.497 DIST.PROG. : 100.000
 DIST.PREC. : 25.346
 DIST.SUCC. : 24.486



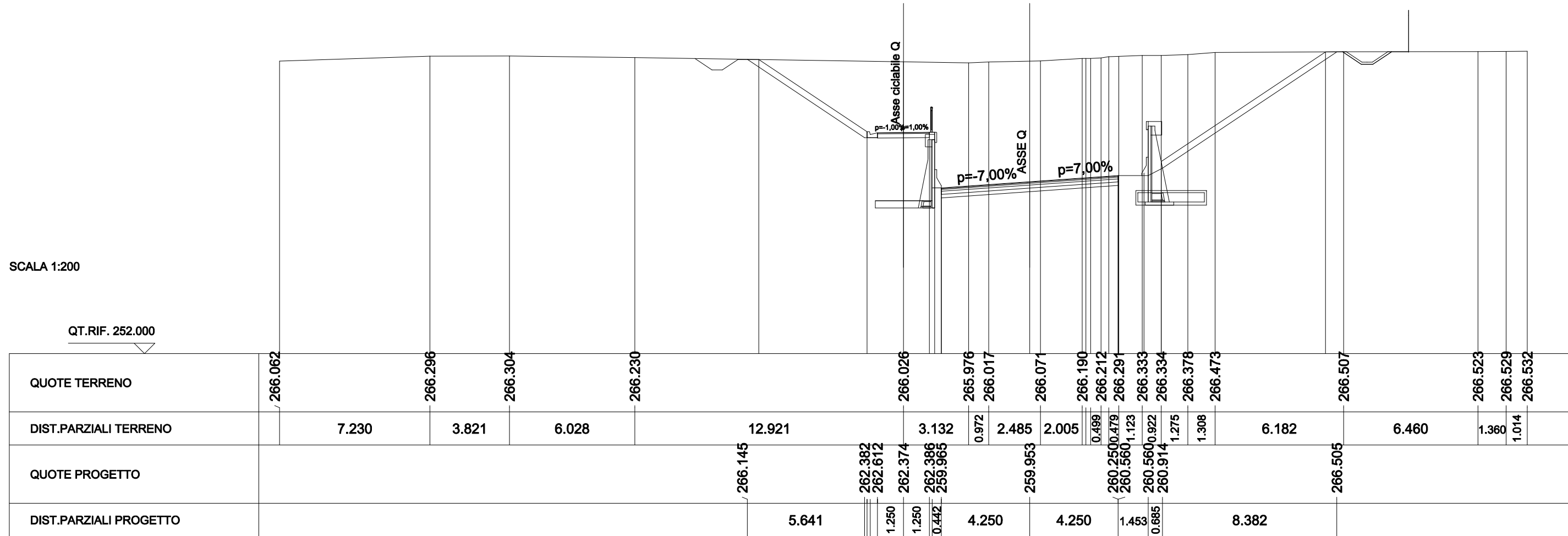
SCAVI E BONIFICHE	
STERRO	17.697 mq
FOSSO	0.654 mq
RILEVATI	
TERRENO VEGETALE	5.561 m
SOVRASTRUTTURA STRADALE	
STRATO DI BINDER	2.500 m
STRATO DI BASE	2.500 m
MANUFATTI	
CANALETTA	0.107 mq

SEZIONE N. : CQ-6 SEZIONE N. : Q-6
 QT. PROGETTO : 262.85 QT. PROGETTO : 260.88
 DIST.PROG. : 124.983 DIST.PROG. : 125.000
 DIST.PREC. : 24.486
 DIST.SUCC. : 26.372



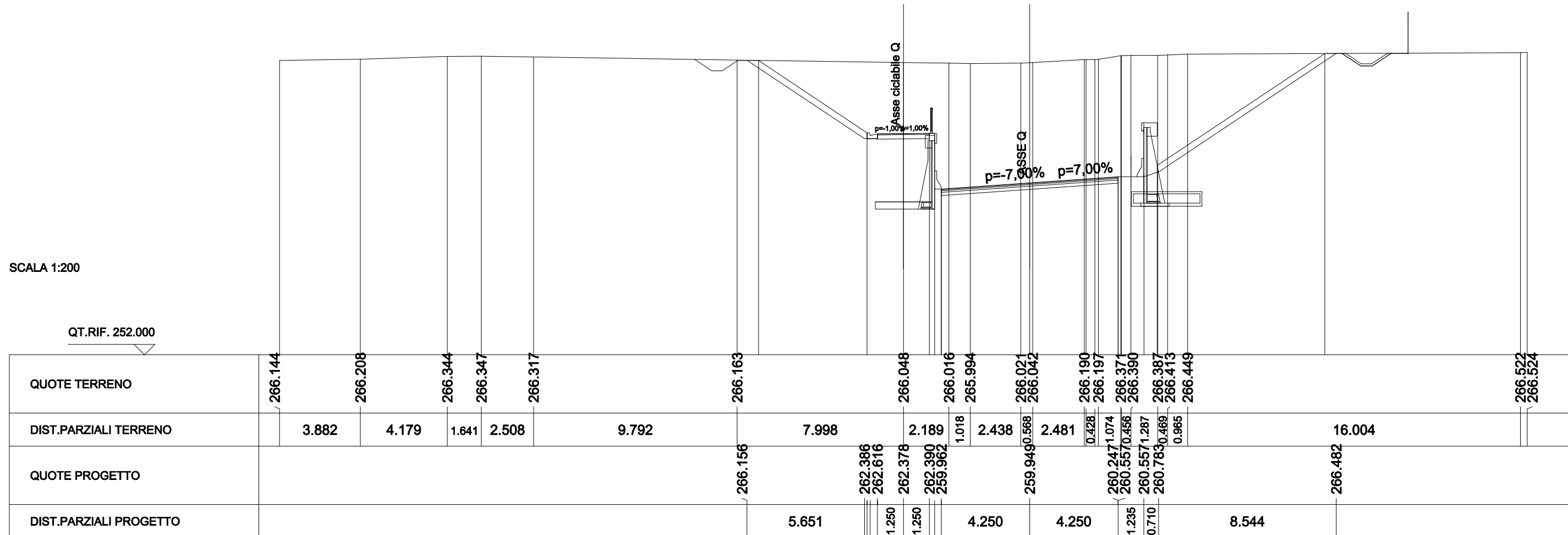
SCAVI E BONIFICHE	
STERRO	21.766 mq
FOSSO	0.698 mq
RILEVATI	
TERRENO VEGETALE	6.510 m
SOVRASTRUTTURA STRADALE	
STRATO DI BINDER	2.500 m
STRATO DI BASE	2.500 m
MANUFATTI	
CANALETTA	0.107 mq

SEZIONE N. : CQ-7 SEZIONE N. : Q-7
 QT. PROGETTO : 262.62 QT. PROGETTO : 260.26
 DIST.PROG. : 151.355 DIST.PROG. : 152.188
 DIST.PREC. : 26.372
 DIST.SUCC. : 2.610



SCAVI E BONIFICHE	
STERRO	21.886 mq
FOSSO	0.694 mq
RILEVATI	
TERRENO VEGETALE	6.525 m
SOVRASTRUTTURA STRADALE	
STRATO DI BINDER	2.500 m
STRATO DI BASE	2.500 m
MANUFATTI	
CANALETTA	0.107 mq

SEZIONE N. : CQ-7A SEZIONE N. : Q-7A
 QT. PROGETTO : 262.63 QT. PROGETTO : 260.26
 DIST.PROG. : 153.965 DIST.PROG. : 154.880
 DIST.PREC. : 2.610
 DIST.SUCC. : 2.377

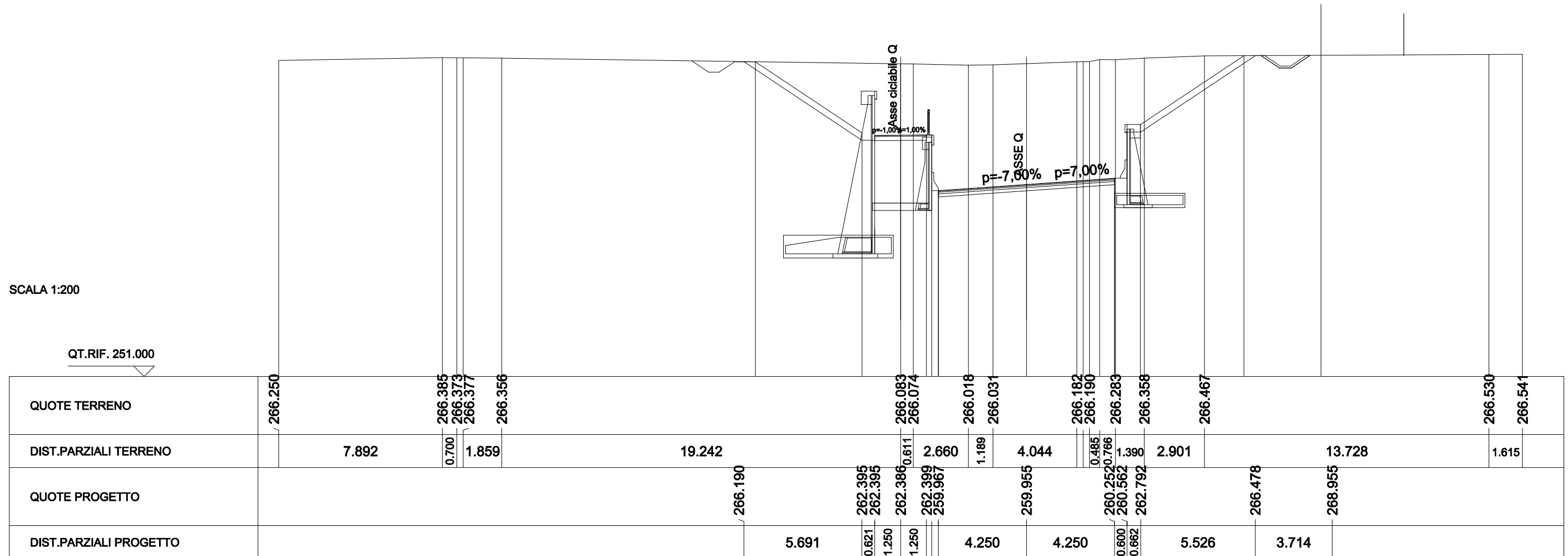


SCAVI E BONIFICHE	
STERRO	22.114 mq
FOSSO	0.690 mq
RILEVATI	
TERRENO VEGETALE	6.436 m
SOVRASTRUTTURA STRADALE	
STRATO DI BINDER	2.500 m
STRATO DI BASE	2.500 m

SEZIONE N. : CQ-7B SEZIONE N. : Q-7B
 QT. PROGETTO : 262.64 QT. PROGETTO : 260.26
 DIST.PROG. : 156.342 DIST.PROG. : 157.331
 DIST.PREC. : 2.377
 DIST.SUCC. : 5.830

SCALA 1:200

QT.RIF. 251.000

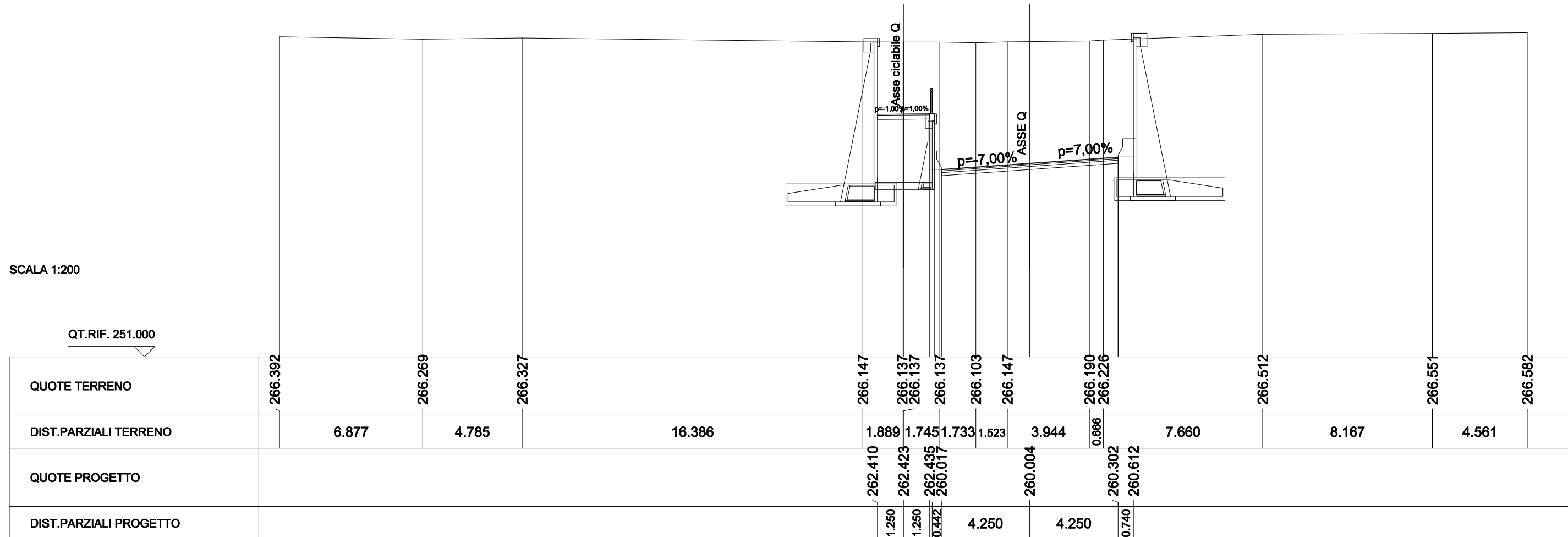


SCAVI E BONIFICHE	
STERRO	9.289 mq
RILEVATI	
TERRENO VEGETALE	0.250 m
SOVRASTRUTTURA STRADALE	
STRATO DI BINDER	2.500 m
STRATO DI BASE	2.500 m

SEZIONE N. : CQ-7C SEZIONE N. : Q-7C
 QT. PROGETTO : 262.67 QT. PROGETTO : 260.31
 DIST.PROG. : 162.172 DIST.PROG. : 163.344
 DIST.PREC. : 5.830
 DIST.SUCC. : 6.588

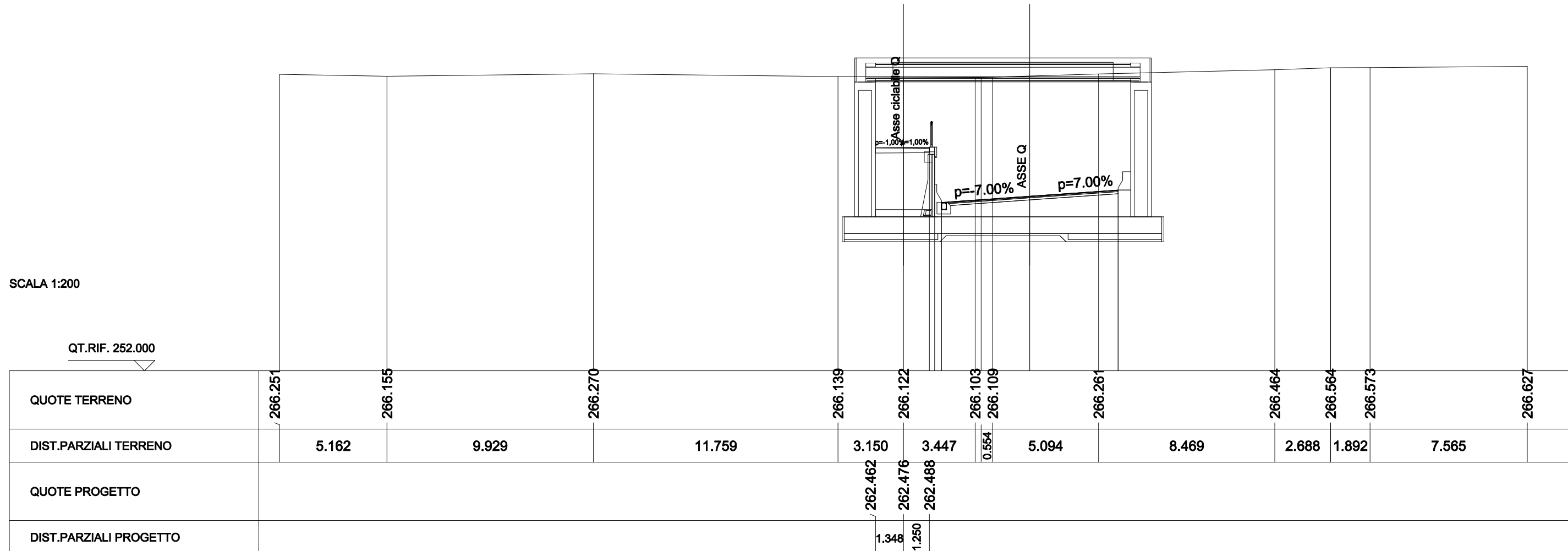
SCALA 1:200

QT.RIF. 251.000



SCAVI E BONIFICHE	
STERRO	9.476 mq
RILEVATI	
TERRENO VEGETALE	0.250 m
SOVRASTRUTTURA STRADALE	
STRATO DI BINDER	2.598 m
STRATO DI BASE	2.598 m

SEZIONE N. : CQ-8 SEZIONE N. : Q-8
 QT. PROGETTO : 262.73 QT. PROGETTO : 260.39
 DIST.PROG. : 168.760 DIST.PROG. : 170.138
 DIST.PREC. : 6.588
 DIST.SUCC. : 6.566

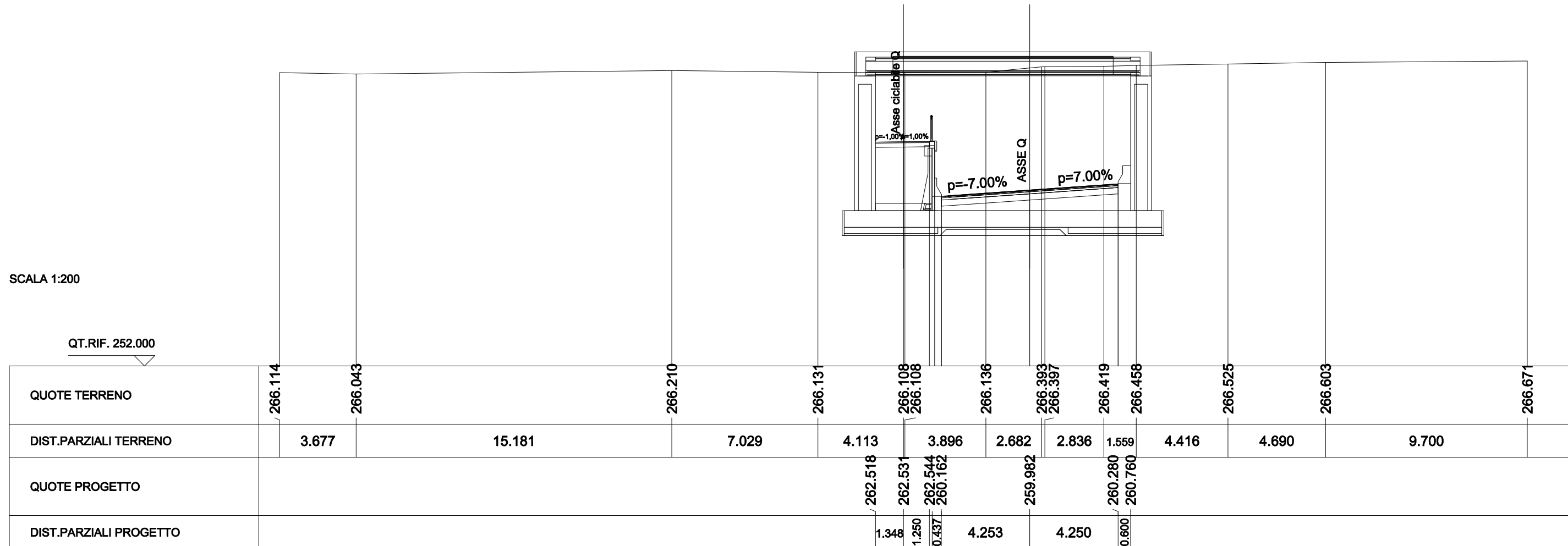


SCAVI E BONIFICHE	
STERRO	9.306 mq
RILEVATI	
TERRENO VEGETALE	0.250 m
SOVRASTRUTTURA STRADALE	
STRATO DI BINDER	2.598 m
STRATO DI BASE	2.598 m

SEZIONE N. : CQ-8A SEZIONE N. : Q-8A
 QT. PROGETTO : 262.78 QT. PROGETTO : 260.46
 DIST.PROG. : 175.326 DIST.PROG. : 176.909
 DIST.PREC. : 6.566
 DIST.SUCC. : 5.934

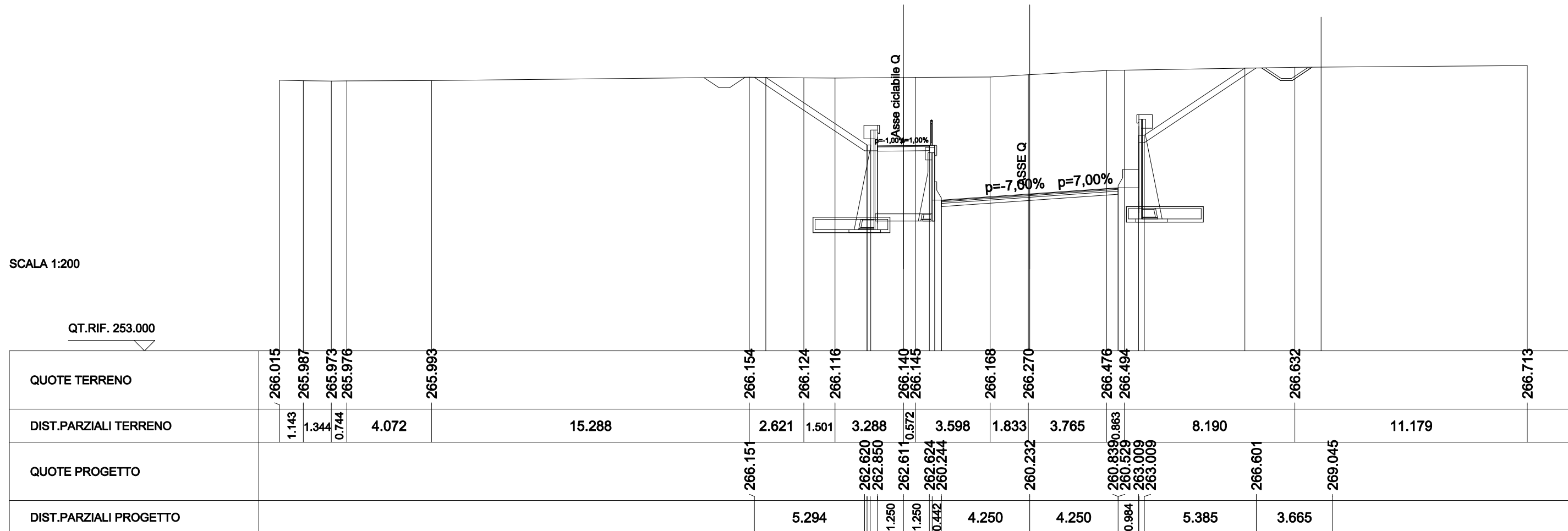
SCALA 1:200

QT.RIF. 252.000



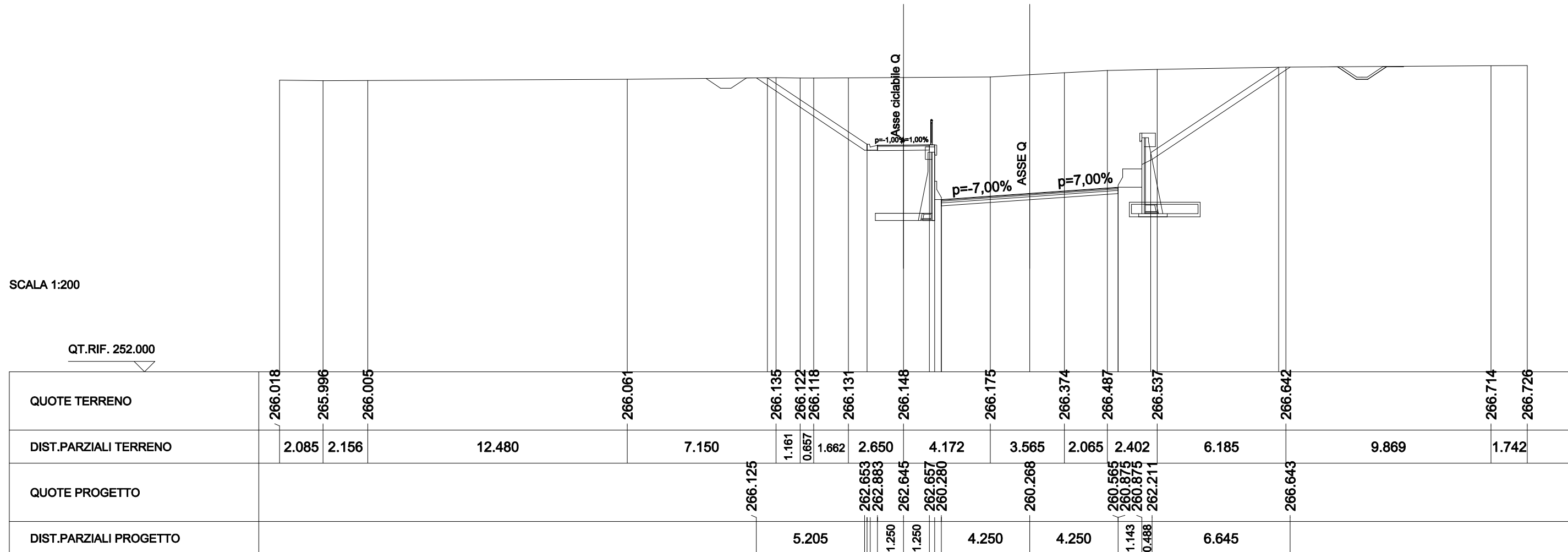
SCAVI E BONIFICHE	
STERRO	20.226 mq
FOSSO	0.623 mq
RILEVATI	
TERRENO VEGETALE	6.278 m
SOVRASTRUTTURA STRADALE	
STRATO DI BINDER	2.500 m
STRATO DI BASE	2.500 m

SEZIONE N. : CQ-8B SEZIONE N. : Q-8B
 QT. PROGETTO : 262.86 QT. PROGETTO : 260.54
 DIST.PROG. : 181.260 DIST.PROG. : 183.029
 DIST.PREC. : 5.934
 DIST.SUCC. : 1.923



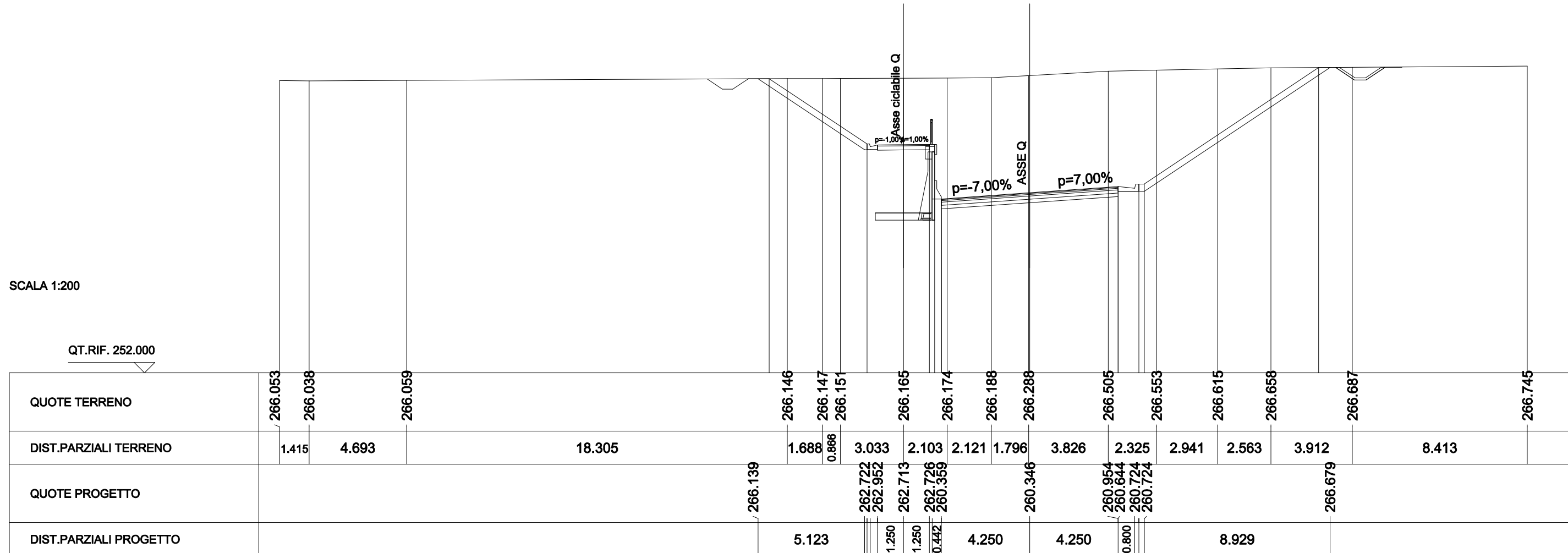
SCAVI E BONIFICHE	
STERRO	19.966 mq
FOSSO	0.585 mq
RILEVATI	
TERRENO VEGETALE	6.013 m
SOVRASTRUTTURA STRADALE	
STRATO DI BINDER	2.500 m
STRATO DI BASE	2.500 m
MANUFATTI	
CANALETTA	0.107 mq

SEZIONE N. : CQ-8C SEZIONE N. : Q-8C
 QT. PROGETTO : 262.90 QT. PROGETTO : 260.58
 DIST.PROG. : 183.183 DIST.PROG. : 185.012
 DIST.PREC. : 1.923
 DIST.SUCC. : 3.418



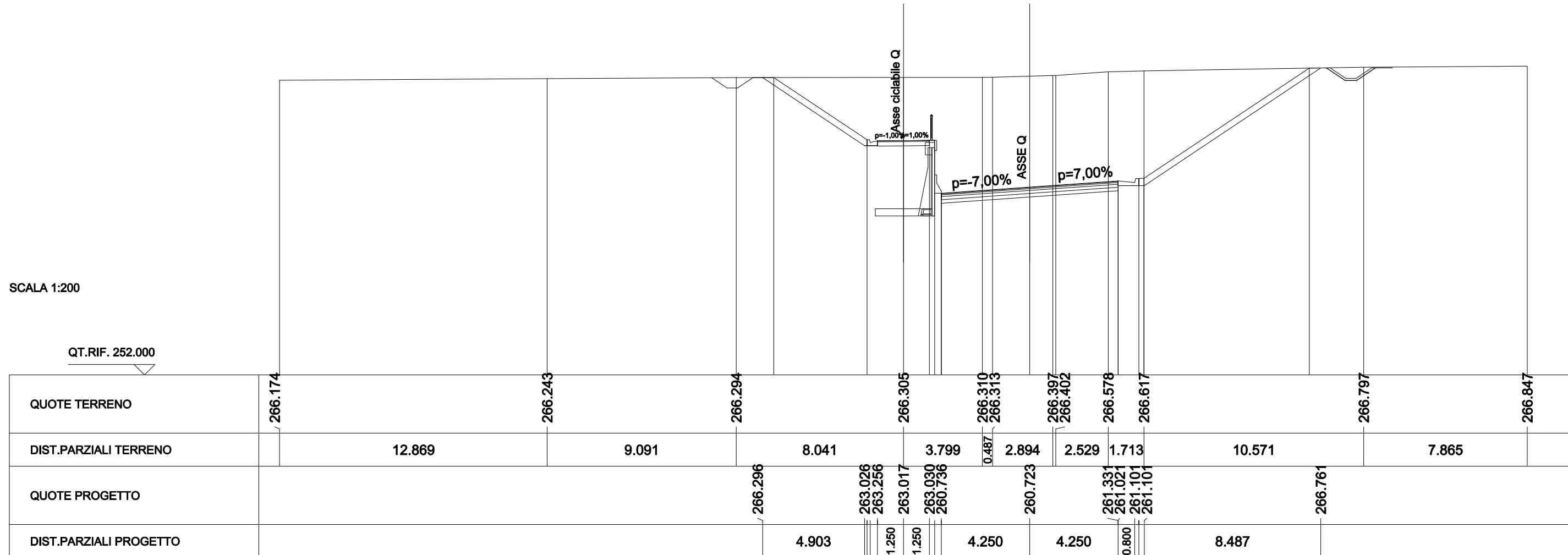
SCAVI E BONIFICHE	
STERRO	19.558 mq
FOSSO	0.605 mq
RILEVATI	
TERRENO VEGETALE	5.908 m
SOVRASTRUTTURA STRADALE	
STRATO DI BINDER	2.500 m
STRATO DI BASE	2.500 m
MANUFATTI	
CANALETTA	0.107 mq

SEZIONE N. : CQ-9 SEZIONE N. : Q-9
 QT. PROGETTO : 262.96 QT. PROGETTO : 260.66
 DIST.PROG. : 186.601 DIST.PROG. : 188.537
 DIST.PREC. : 3.418
 DIST.SUCC. : 11.115



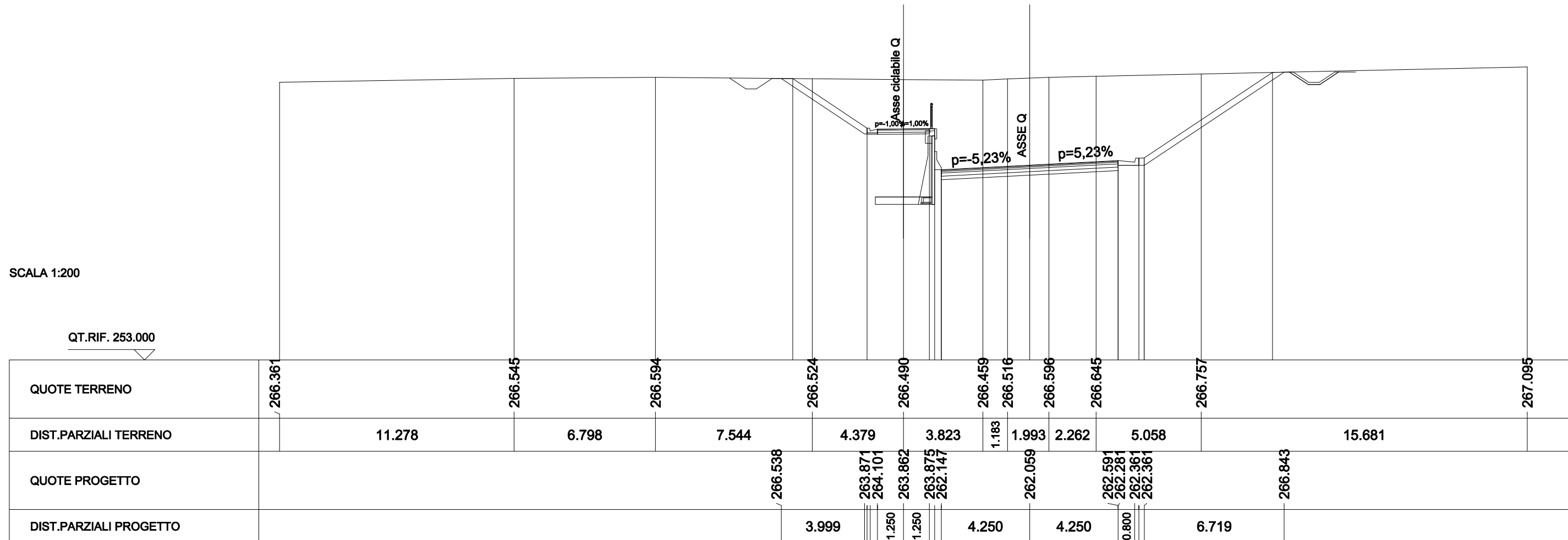
SCAVI E BONIFICHE	
STERRO	18.290 mq
FOSSO	0.616 mq
RILEVATI	
TERRENO VEGETALE	5.640 m
SOVRASTRUTTURA STRADALE	
STRATO DI BINDER	2.500 m
STRATO DI BASE	2.500 m
MANUFATTI	
CANALETTA	0.107 mq

SEZIONE N. : CQ-10 SEZIONE N. : Q-10
 QT. PROGETTO : 263.27 QT. PROGETTO : 261.03
 DIST.PROG. : 197.716 DIST.PROG. : 200.000
 DIST.PREC. : 11.115
 DIST.SUCC. : 24.247



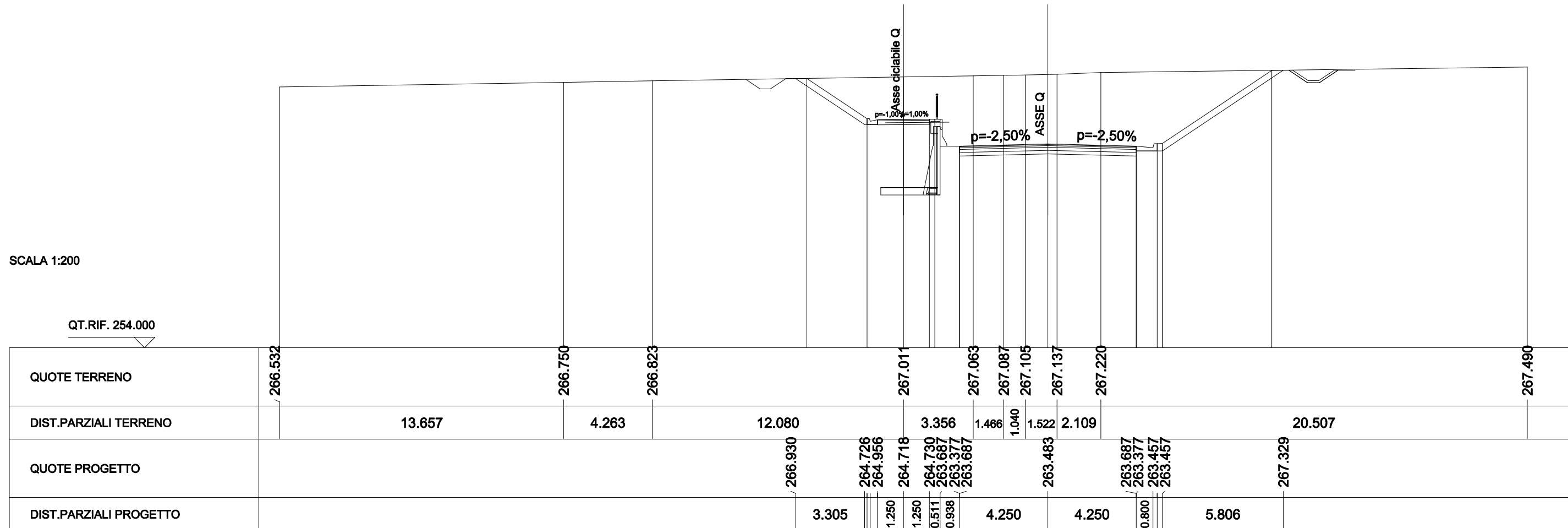
SCAVI E BONIFICHE	
STERRO	13.467 mq
FOSSO	0.666 mq
RILEVATI	
TERRENO VEGETALE	4.543 m
SOVRASTRUTTURA STRADALE	
STRATO DI BINDER	2.500 m
STRATO DI BASE	2.500 m
MANUFATTI	
CANALETTA	0.107 mq

SEZIONE N. : CQ-11 SEZIONE N. : Q-11
 QT. PROGETTO : 264.11 QT. PROGETTO : 262.37
 DIST.PROG. : 221.963 DIST.PROG. : 225.000
 DIST.PREC. : 24.247
 DIST.SUCC. : 24.498



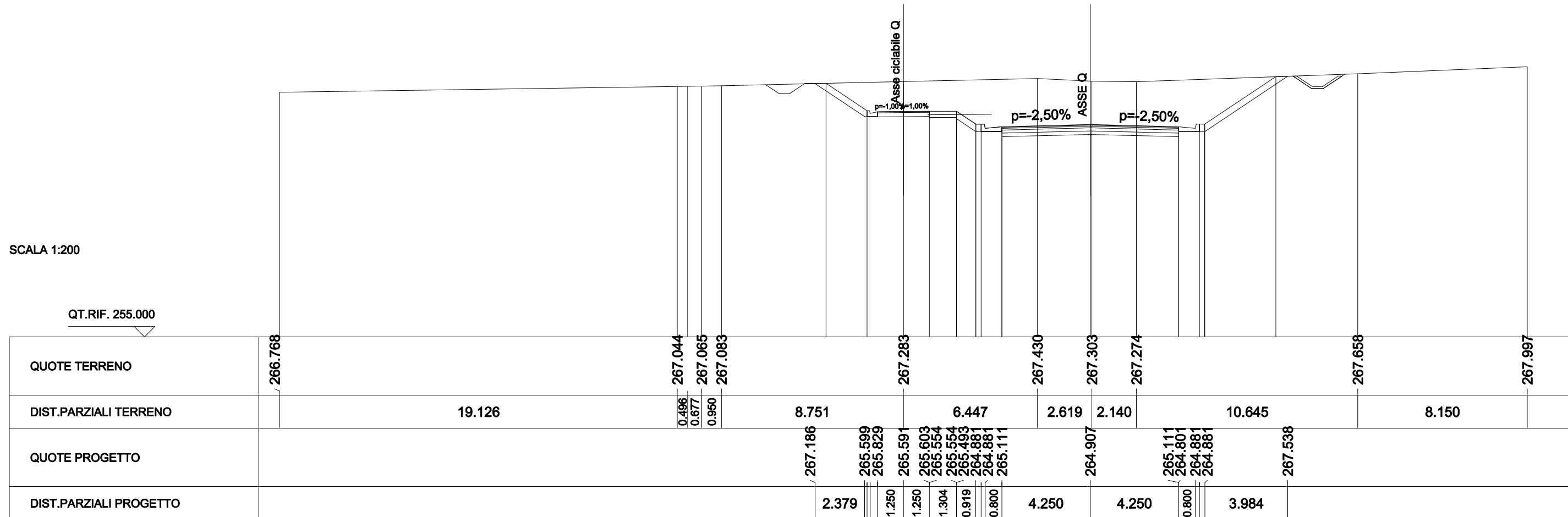
SCAVI E BONIFICHE	
STERRO	10.867 mq
FOSSO	0.563 mq
RILEVATI	
TERRENO VEGETALE	3.744 m
SOVRASTRUTTURA STRADALE	
STRATO DI BINDER	2.500 m
STRATO DI BASE	2.500 m
MANUFATTI	
CANALETTA	0.107 mq

SEZIONE N. : CQ-12 SEZIONE N. : Q-12
 QT. PROGETTO : 264.97 QT. PROGETTO : 263.79
 DIST.PROG. : 246.461 DIST.PROG. : 250.000
 DIST.PREC. : 24.498
 DIST.SUCC. : 25.000



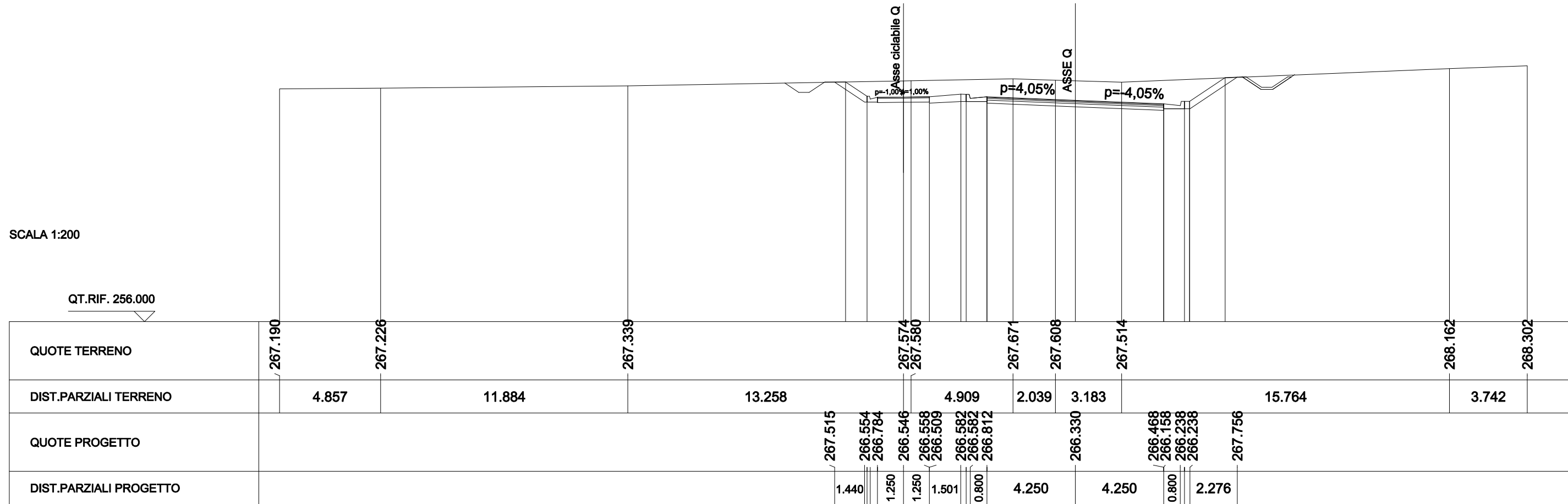
SCAVI E BONIFICHE	
STERRO	9.517 mq
FOSSO	0.537 mq
RILEVATI	
TERRENO VEGETALE	3.681 m
SOVRASTRUTTURA STRADALE	
STRATO DI BINDER	2.500 m
STRATO DI BASE	2.500 m
MANUFATTI	
CANALETTA	0.107 mq

SEZIONE N. : CQ-13 SEZIONE N. : Q-13
 QT. PROGETTO : 265.84 QT. PROGETTO : 265.22
 DIST.PROG. : 271.461 DIST.PROG. : 275.000
 DIST.PREC. : 25.000
 DIST.SUCC. : 27.352



SCAVI E BONIFICHE	
STERRO	3.900 mq
FOSSO	0.556 mq
RILEVATI	
TERRENO VEGETALE	1.244 m
SOVRASTRUTTURA STRADALE	
STRATO DI BINDER	2.500 m
STRATO DI BASE	2.500 m
MANUFATTI	
CANALETTA	0.107 mq

SEZIONE N. : CQ-14 SEZIONE N. : Q-14
 QT. PROGETTO : 266.80 QT. PROGETTO : 266.64
 DIST.PROG. : 298.813 DIST.PROG. : 300.000
 DIST.PREC. : 27.352
 DIST.SUCC. : 28.068



SCAVI E BONIFICHE	
STERRO	1.229 mq
FOSSO	0.856 mq
RILEVATI	
RILEVATO	0.001 mq
TERRENO VEGETALE	0.817 m
SOVRASTRUTTURA STRADALE	
STRATO DI BINDER	2.500 m
STRATO DI BASE	2.500 m
MANUFATTI	
CANALETTA	0.107 mq

SEZIONE N. : CQ-15 SEZIONE N. : Q-15
 QT. PROGETTO : 267.76 QT. PROGETTO : 267.59
 DIST.PROG. : 326.881 DIST.PROG. : 325.000
 DIST.PREC. : 28.068
 DIST.SUCC. : 7.787

