

MATRICE DI REVISIONE

REV	DATA	DESCRIZIONE MODIFICA

N.B.: LA TAVOLA SOSTITUISCE QUELLA RELATIVA AL CODICE E DEL PROGETTO ESECUTIVO



COLLEGAMENTO AUTOSTRADALE DALMINE - COMO - VARESE - VALICO DEL GAGGIOLO E OPERE AD ESSO CONNESSE CODICE C.U.P. E81B09000510004 TRATTE B1, B2, C, D, TRVA13+14, GREENWAY

AS BUILT

TRATTA B1
PROGETTO STRADALE
VIABILITA' INTERFERITA
VIABILITA' INTERFERITA VIALE LOMBARDIA
SEZIONI TRASVERSALI

IDENTIFICAZIONE ELABORATO								
CODICE PROGETTO: F00107B								
FASE PROGETTUALE	WBS			TRATTO D'OPERA	AMBITO	TIPO ELABORATO	PROGRESSIVO	REVISIONE
	LOTTO	ZONA	OPERA					
A	1	I04	GE001	0	SD	SZ	001	E_01

IMPRESA			
RAGGRUPPAMENTO TEMPORANEO IMPRESE:			
<i>Mandataria</i> STRABAG A.G.	<i>Mandante</i> GLF Grandi Lavori Fincosit S.p.A.	<i>Mandante</i> ICM S.p.A.	<i>Mandante cooptata</i> STRABAG S.p.A.

Scala: 1:200

DATA	DESCRIZIONE	REV
Novembre 2017	Emissione	E
Giugno 2018	Seconda Emissione	E_01

PROGETTISTA - PROGETTO ESECUTIVO DI DETTAGLIO			
RAGGRUPPAMENTO TEMPORANEO PROGETTISTI:			
<i>Mandataria</i> 	<i>Mandante</i> GP Ingegneria srl GESTIONE PROGETTI DI INGEGNERIA	<i>Mandante</i> 	<i>Mandante</i> Arch. Salvatore Vermiglio

CONCEDENTE

RESPONSABILE DI PROGETTO ED INCARICATO DELL'INTEGRAZIONE FRA LE VARIE PRESTAZIONI:
Ing. Alberto Cecchini

CONCESSIONARIO
Direttore Tecnico: Ing. Giuseppe Sambo Referente Tecnico: Ing. Sabrina Lattuada

ELABORAZIONE PROGETTUALE

PROGETTISTA:
3TI PROGETTI ITALIA S.p.A.

APPROVATO
Il Direttore dei Lavori: Ing. Francesco Domanico

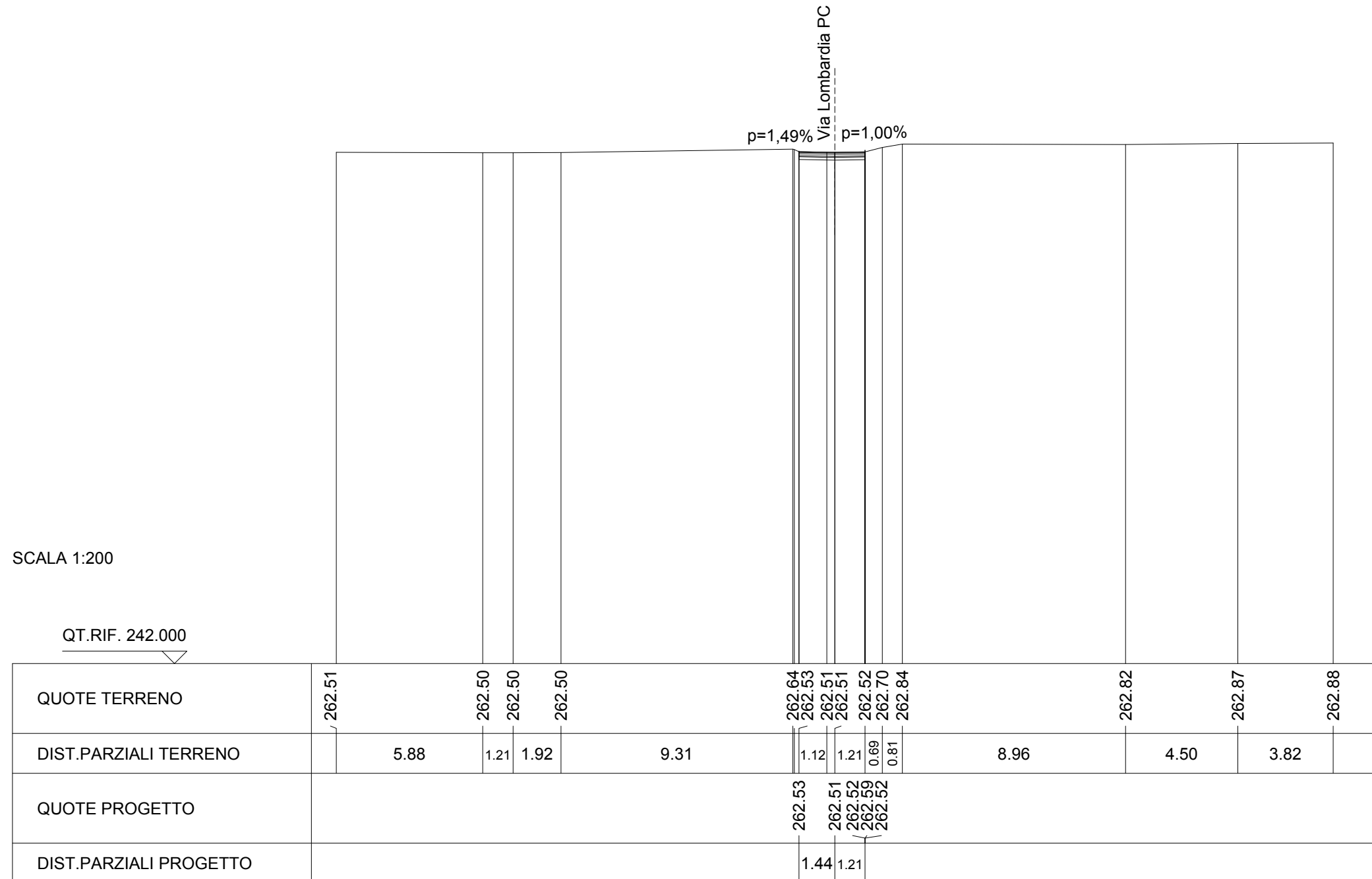
3TI ITALIA S.p.A.
DIRETTORE TECNICO
Ing. Stefano Luca Possati
Ordine degli Ingegneri
Provincia di Roma n. 20809

Redatto: DE CEGLIE
Verificato: SORGE
Approvato: Possati

NOTA: LE □ARRIERE IN SEZIONE SONO UNA RAPPRESENTAZIONE PURAMENTE GRAFICA, PER L'ESATTA COLLOCAZIONE E TIPOLOGIA SI VEDANO GLI ELABORATI SPECIFICI.

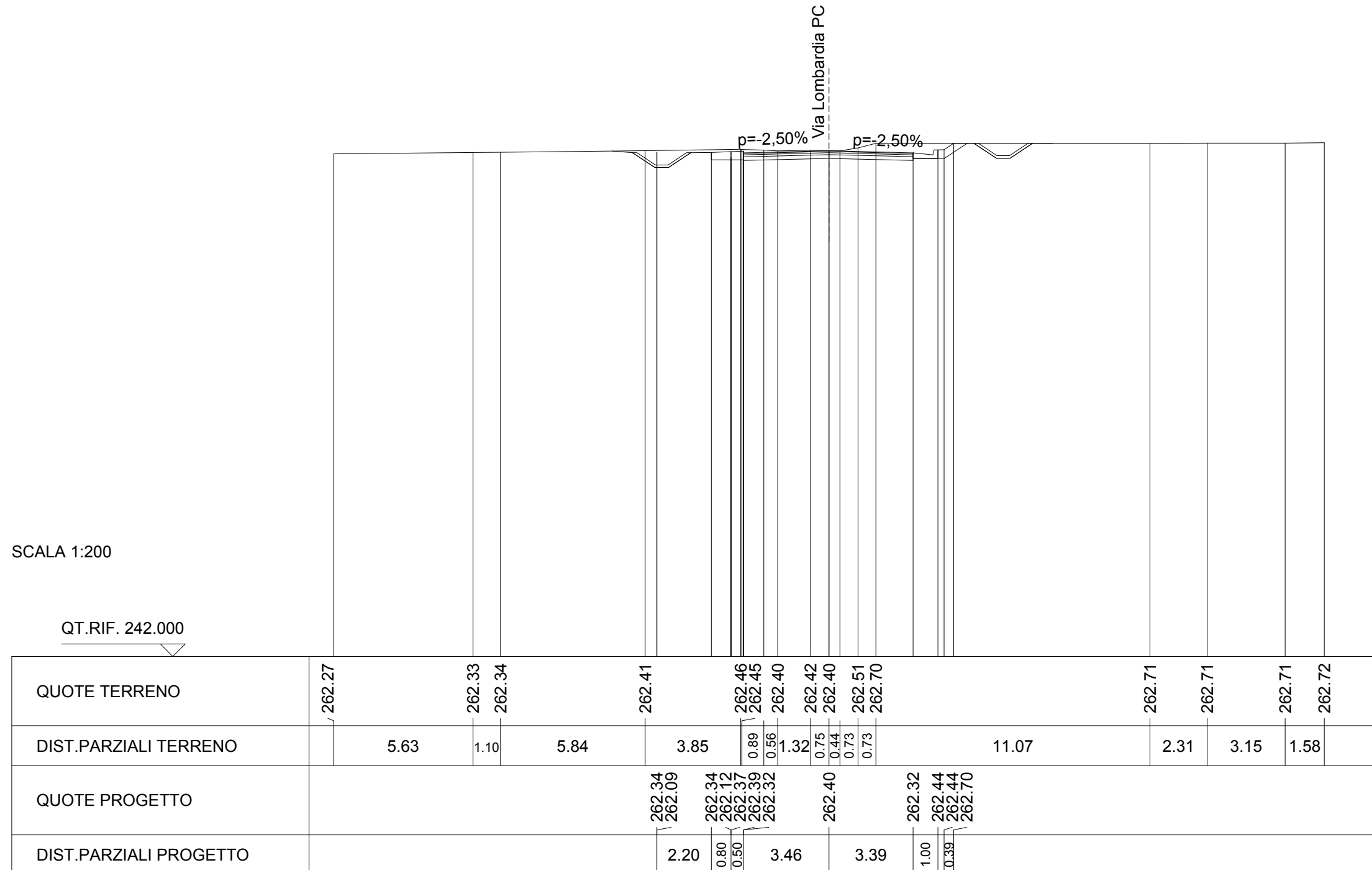
SCAVI E FONIFICHE	
STERRO	0.816 m
SCOTICO	2.652 m
RILEVATI	
TERRENO VEGETALE	0.070 m
SOVRASTRUTTURA STRADALE	
STRATO DI USURA	2.652 m
STRATO DI PAVIMENTO	2.652 m
STRATO DI BASE	2.652 m
STRATO DI FONDAZIONE	2.652 m

SEZIONE N. : 9
 QT. PROGETTO : 262.512
 DIST.PROG. : 0+000.000
 DIST.SUCC. : 25.000



SCAVI E □ONIFIC□E	
STERRO	4.681 m□
FOSSO	2.088 m□
RILEVATI	
TERRENO VEGETALE	2.090 m
SOVRASTRUTTURA STRADALE	
STRATO DI USURA	6.848 m
STRATO DI □INDER	6.848 m
STRATO DI □ASE	6.848 m
STRATO DI FONDAZIONE	6.848 m

SEZIONE N. : 10
 QT. PROGETTO : 262.404
 DIST.PROG. : 0+025.000
 DIST.PREC. : 25.000
 DIST.SUCC. : 25.000

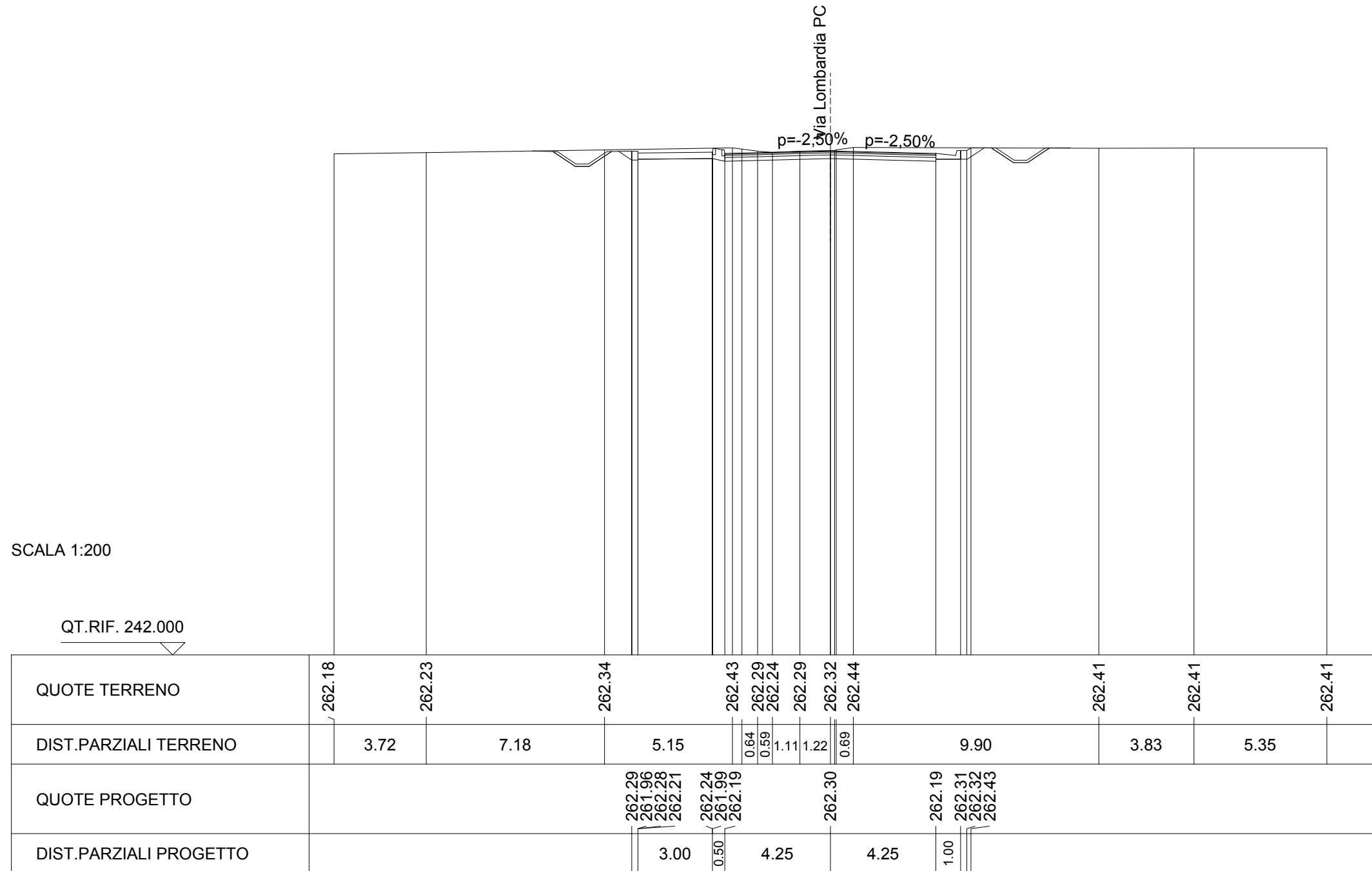


SCAVI E BONIFICHE	
STERRO	6.062 m
FOSSO	1.941 m

RILEVATI	
TERRENO VEGETALE	0.696 m

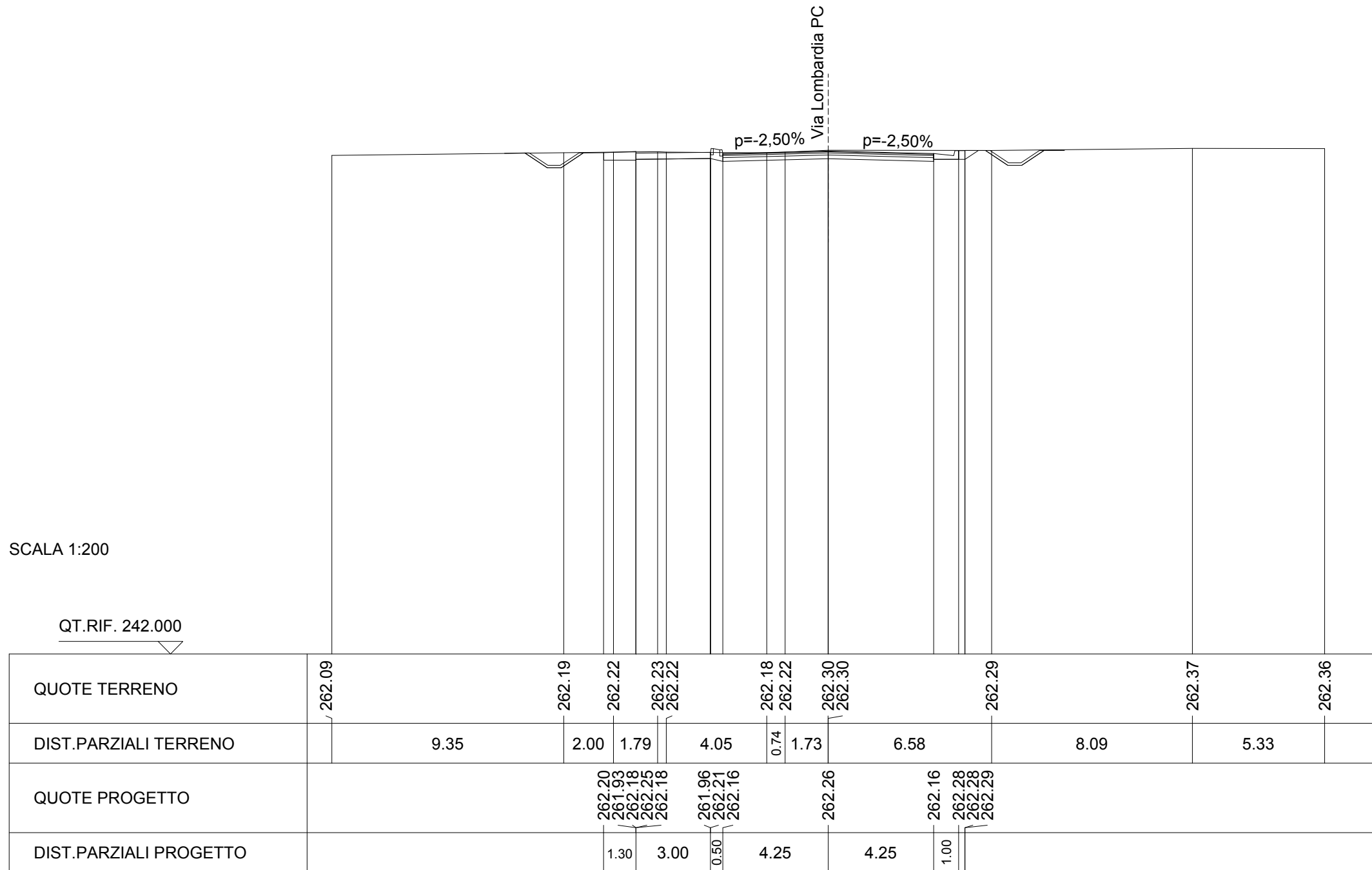
SOVRASTRUTTURA STRADALE	
STRATO DI USURA	8.500 m
STRATO DI BINDER	8.500 m
STRATO DI BASE	8.500 m
STRATO DI FONDAZIONE	8.500 m

SEZIONE N. : 11
 QT. PROGETTO : 262.300
 DIST.PROG. : 0+050.000
 DIST.PREC. : 25.000
 DIST.SUCC. : 25.000



SCAVI E FONIFICHE	
STERRO	4.989 m
FOSSO	1.822 m
RILEVATI	
TERRENO VEGETALE	1.638 m
SOVRASTRUTTURA STRADALE	
STRATO DI USURA	8.500 m
STRATO DI CINDER	8.500 m
STRATO DI BASE	8.500 m
STRATO DI FONDAZIONE	8.500 m

SEZIONE N. : 12
 QT. PROGETTO : 262.264
 DIST.PROG. : 0+075.000
 DIST.PREC. : 25.000
 DIST.SUCC. : 5.671

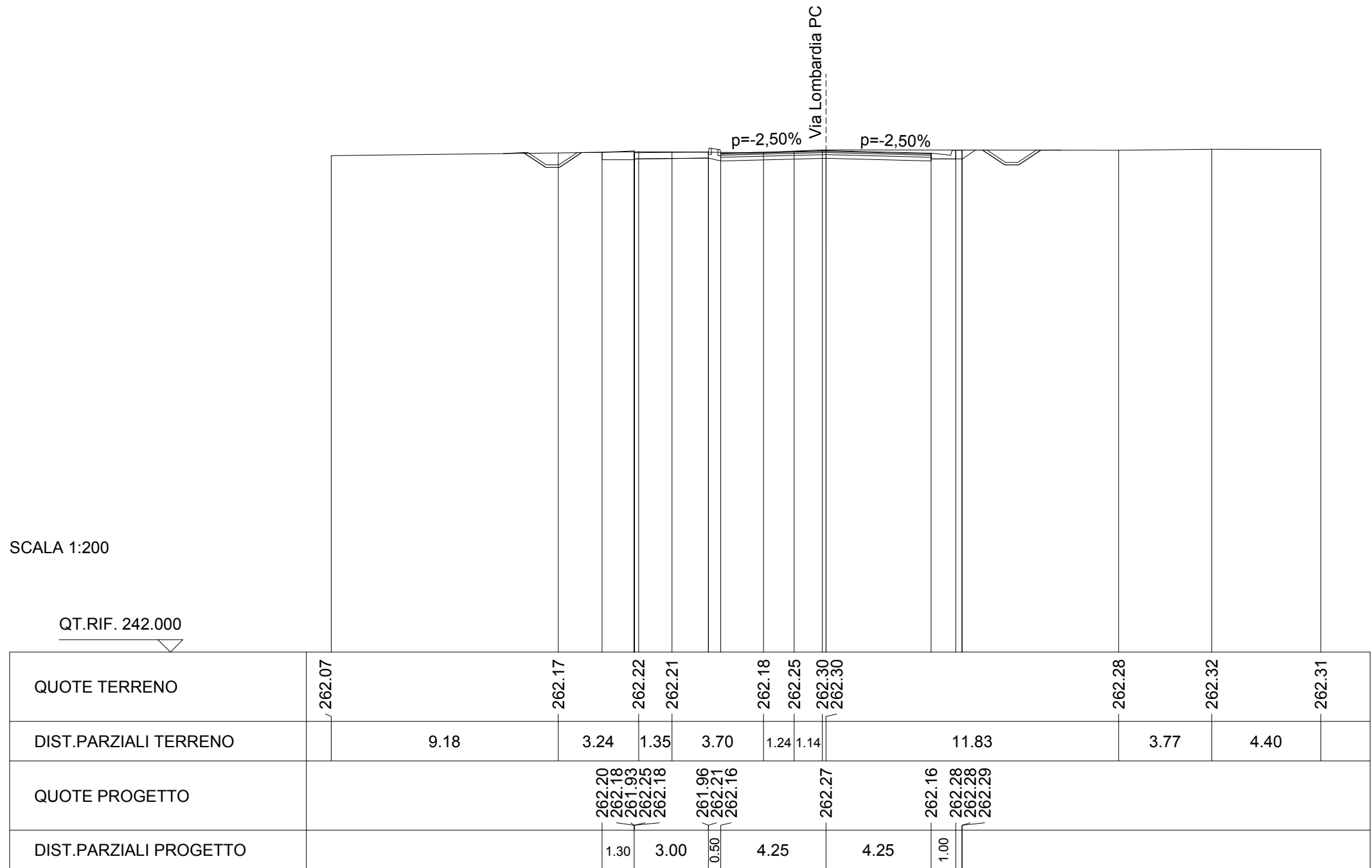


SCAVI E BONIFICHE	
STERRO	4.913 m
FOSSO	1.708 m

RILEVATI	
TERRENO VEGETALE	1.633 m

SOVRASTRUTTURA STRADALE	
STRATO DI USURA	8.500 m
STRATO DI BINDER	8.500 m
STRATO DI BASE	8.500 m
STRATO DI FONDAZIONE	8.500 m

SEZIONE N. : 13
 QT. PROGETTO : 262.268
 DIST.PROG. : 0+080.671
 DIST.PREC. : 5.671
 DIST.SUCC. : 19.329




SCAVI E FONIFICHE	
STERRO	4.368 m
FOSSO	1.456 m

RILEVATI	
TERRENO VEGETALE	3.030 m
RIEMPIMENTO ARGINELLO	0.426 m

SOVRASTRUTTURA STRADALE	
STRATO DI USURA	8.500 m
STRATO DI INDIR	8.531 m
STRATO DI BASE	8.582 m
STRATO DI FONDAZIONE	8.764 m

SEZIONE N. : 14
 QT. PROGETTO : 262.319
 DIST.PROG. : 0+100.000
 DIST.PREC. : 19.329
 DIST.SUCC. : 25.000

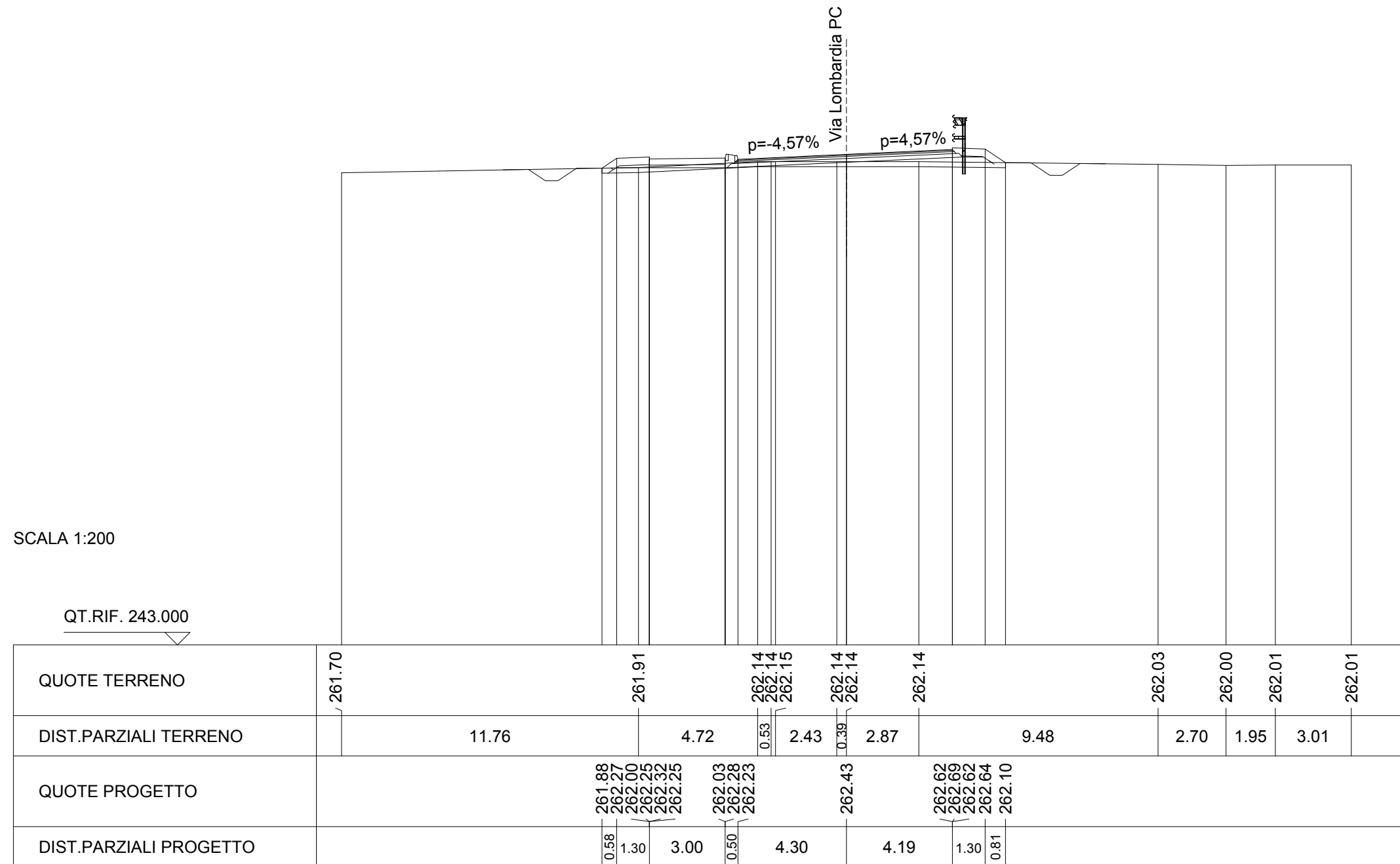


SCAVI E FONIFICHE	
STERRO	0.936 m
SCOTICO	15.991 m
FOSSO	1.136 m

RILEVATI	
RILEVATO	0.594 m
TERRENO VEGETALE	4.409 m
RIEMPIMENTO ARGINELLO	0.490 m

SOVRASTRUTTURA STRADALE	
STRATO DI USURA	8.498 m
STRATO DI PAVIMENTO	8.558 m
STRATO DI BASE	8.658 m
STRATO DI FONDAZIONE	9.019 m

SEZIONE N. : 15
 QT. PROGETTO : 262.429
 DIST.PROG. : 0+125.000
 DIST.PREC. : 25.000
 DIST.SUCC. : 16.823



SCAVI E FONIFICHE	
STERRO	0.164 m
SCOTICO	16.822 m
FOSSO	1.204 m

RILEVATI	
RILEVATO	2.591 m
TERRENO VEGETALE	5.382 m
RIEMPIMENTO ARGINELLO	0.526 m

SOVRASTRUTTURA STRADALE	
STRATO DI USURA	8.498 m
STRATO DI FONDER	8.558 m
STRATO DI BASE	8.658 m
STRATO DI FONDAZIONE	9.019 m

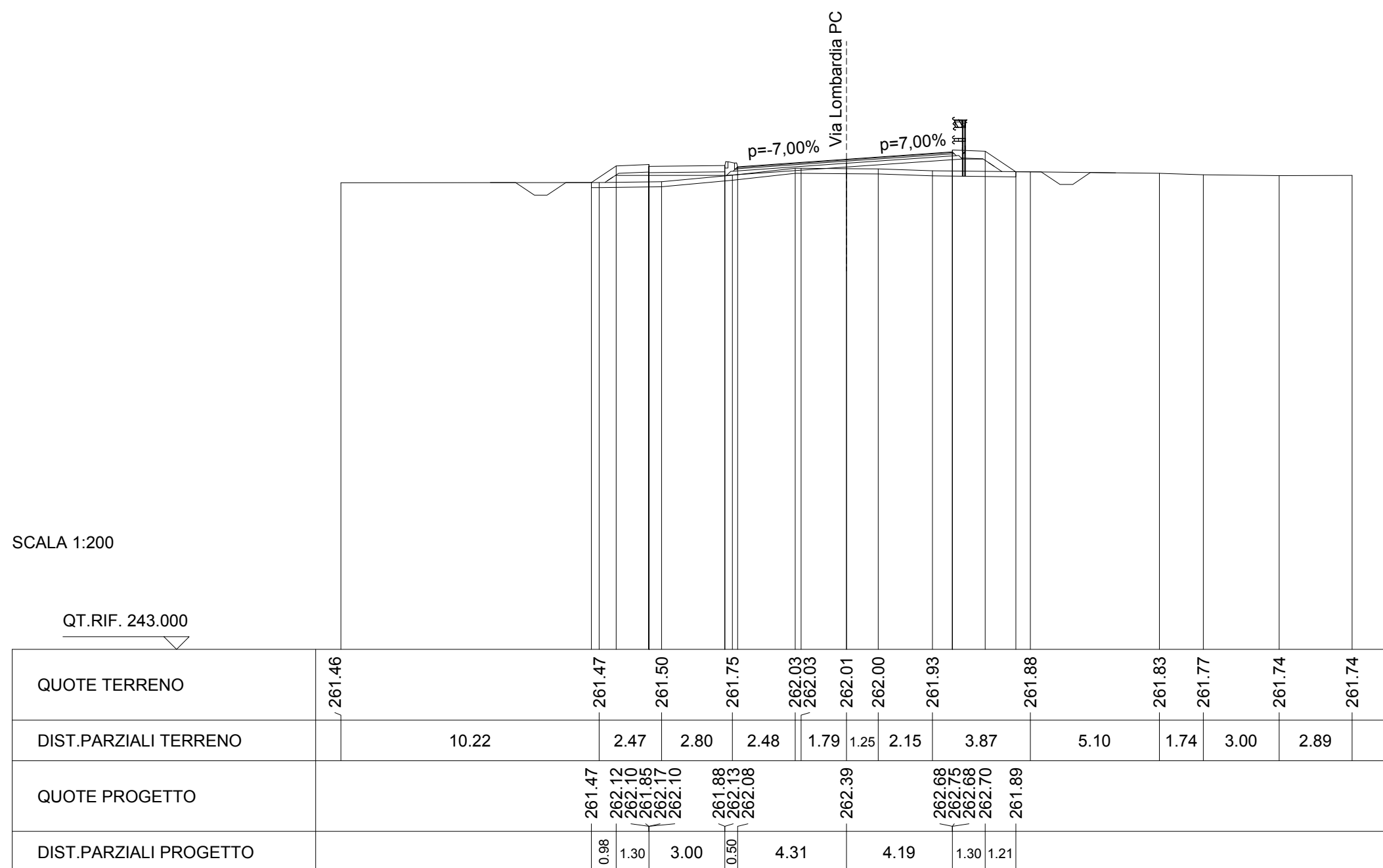
SEZIONE N. : 16

QT. PROGETTO : 262.387

DIST.PROG. : 0+141.823

DIST.PREC. : 16.823

DIST.SUCC. : 33.328



SCAVI E FONIFICHE	
STERRO	1.857 m
SCOTICO	15.870 m
FOSSO	0.966 m

RILEVATI	
RILEVATO	0.066 m
TERRENO VEGETALE	4.238 m
RIEMPIMENTO ARGINELLO	0.473 m

SOVRASTRUTTURA STRADALE	
STRATO DI USURA	8.500 m
STRATO DI FONDAMENTO	8.562 m
STRATO DI BASE	8.664 m
STRATO DI FONDAZIONE	9.028 m


SEZIONE N. : 17

QT. PROGETTO : 261.939

DIST.PROG. : 0+175.151

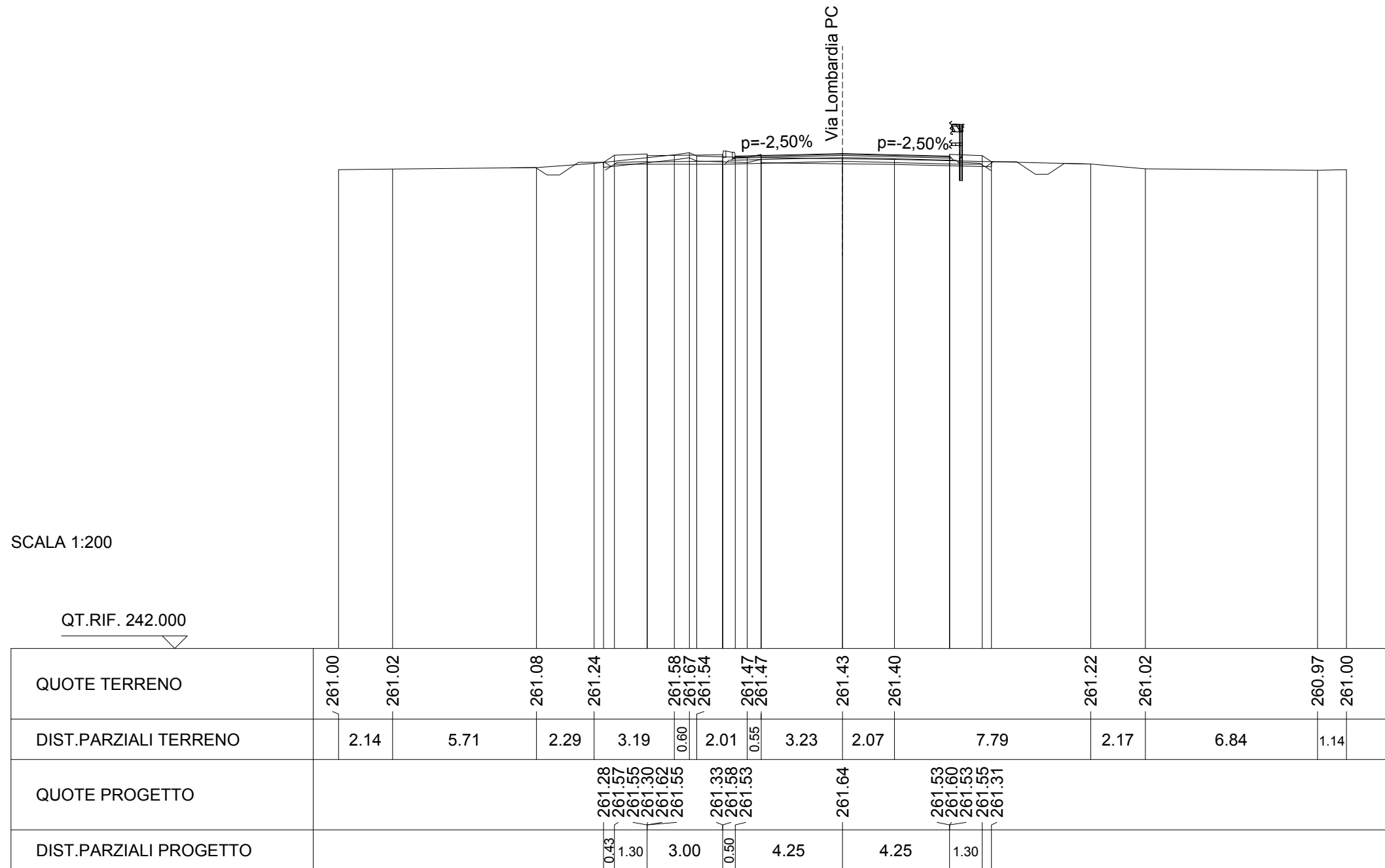
DIST.PREC. : 33.328

DIST.SUCC. : 15.612



SCAVI E FONIFICHE	
STERRO	2.924 m
SCOTICO	15.591 m
FOSSO	0.885 m
RILEVATI	
TERRENO VEGETALE	3.690 m
RIEMPIMENTO ARGINELLO	0.472 m
SOVRASTRUTTURA STRADALE	
STRATO DI USURA	8.500 m
STRATO DI PAVIMENTO	8.562 m
STRATO DI BASE	8.664 m
STRATO DI FONDAZIONE	9.028 m

SEZIONE N. : 18
 QT. PROGETTO : 261.638
 DIST.PROG. : 0+190.763
 DIST.PREC. : 15.612
 DIST.SUCC. : 25.000



SCAVI E FONIFICHE	
STERRO	2.567 m
SCOTICO	15.497 m
FOSSO	0.631 m

RILEVATI	
RILEVATO	1.580 m
TERRENO VEGETALE	3.567 m
RIEMPIMENTO ARGINELLO	0.404 m

SOVRASTRUTTURA STRADALE	
STRATO DI USURA	8.500 m
STRATO DI CINDER	8.562 m
STRATO DI BASE	8.664 m
STRATO DI FONDAZIONE	9.028 m

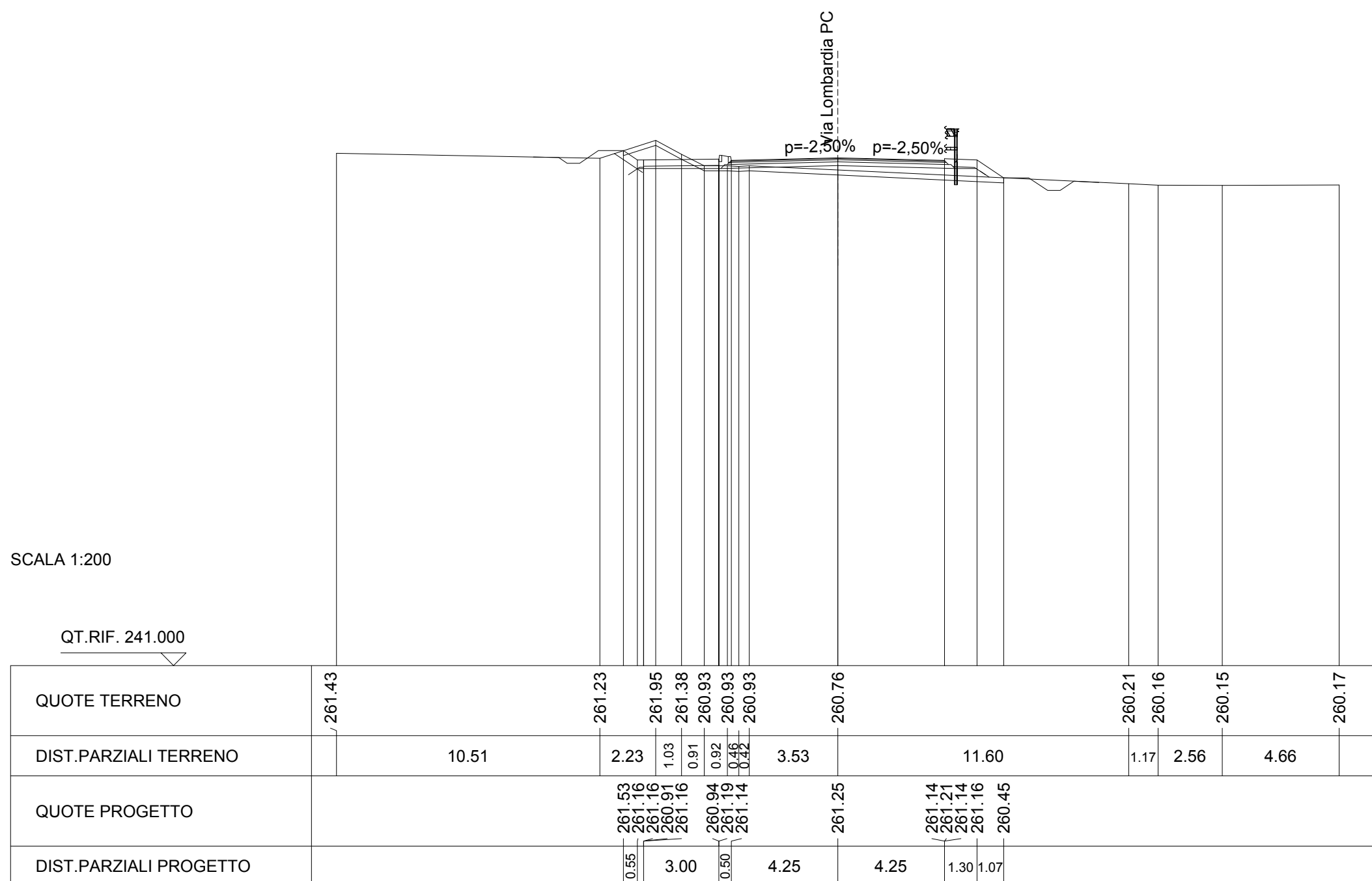
SEZIONE N. : 19

QT. PROGETTO : 261.246

DIST.PROG. : 0+215.763

DIST.PREC. : 25.000

DIST.SUCC. : 25.000

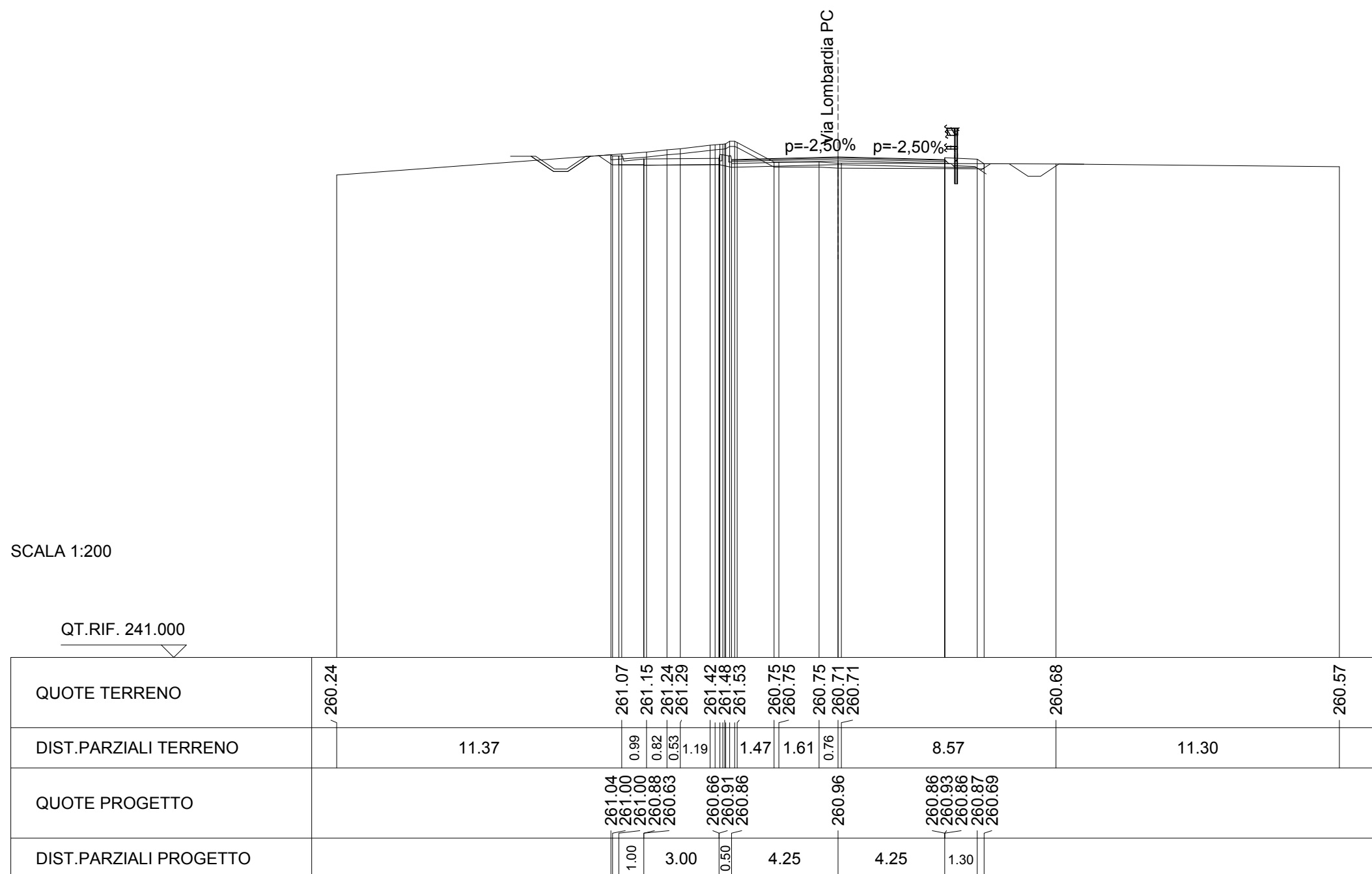


SCAVI E FONIFICHE	
STERRO	5.183 m
SCOTICO	15.146 m
FOSSO	1.305 m

RILEVATI	
TERRENO VEGETALE	2.031 m
RIEMPIMENTO ARGINELLO	0.050 m

SOVRASTRUTTURA STRADALE	
STRATO DI USURA	8.500 m
STRATO DI CEMENTO	8.531 m
STRATO DI BASE	8.582 m
STRATO DI FONDAZIONE	8.764 m

SEZIONE N. : 20
 QT. PROGETTO : 260.960
 DIST.PROG. : 0+240.763
 DIST.PREC. : 25.000
 DIST.SUCC. : 25.000



SCAVI E FONIFICHE	
STERRO	3.292 m
SCOTICO	16.029 m
FOSSO	1.078 m

RILEVATI	
TERRENO VEGETALE	3.433 m
RIEMPIMENTO ARGINELLO	0.469 m

SOVRASTRUTTURA STRADALE	
STRATO DI USURA	9.340 m
STRATO DI INDER	9.400 m
STRATO DI ASE	9.502 m
STRATO DI FONDAZIONE	9.865 m

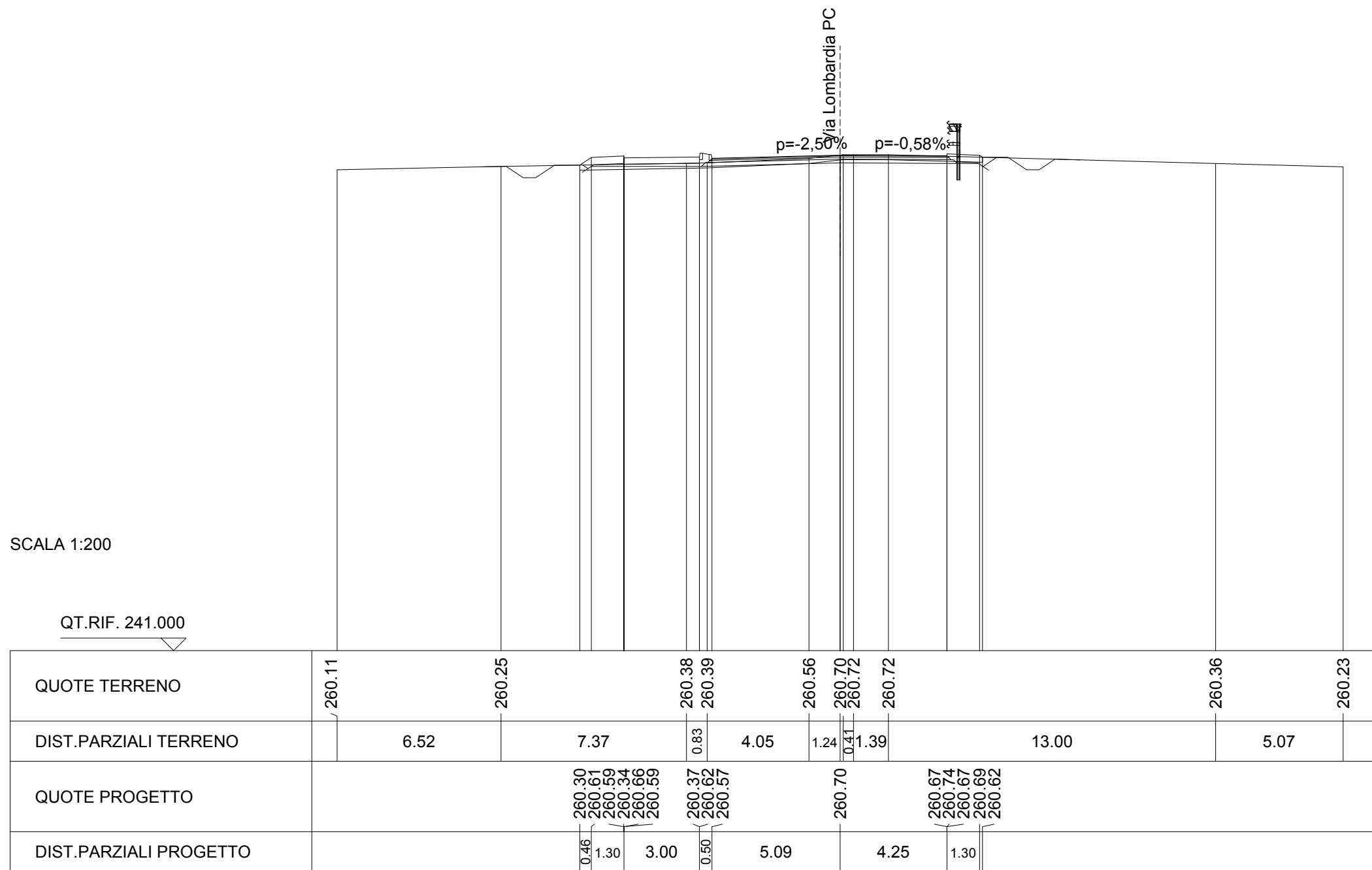
SEZIONE N. : 21

QT. PROGETTO : 260.698

DIST.PROG. : 0+265.763

DIST.PREC. : 25.000

DIST.SUCC. : 16.620



SCAVI E FONIFICHE	
STERRO	6.605 m
FOSSO	0.497 m

RILEVATI	
TERRENO VEGETALE	2.381 m
RIEMPIMENTO ARGINELLO	0.521 m

SOVRASTRUTTURA STRADALE	
STRATO DI USURA	10.478 m
STRATO DI CILINDER	10.538 m
STRATO DI BASE	10.639 m
STRATO DI FONDAZIONE	11.000 m

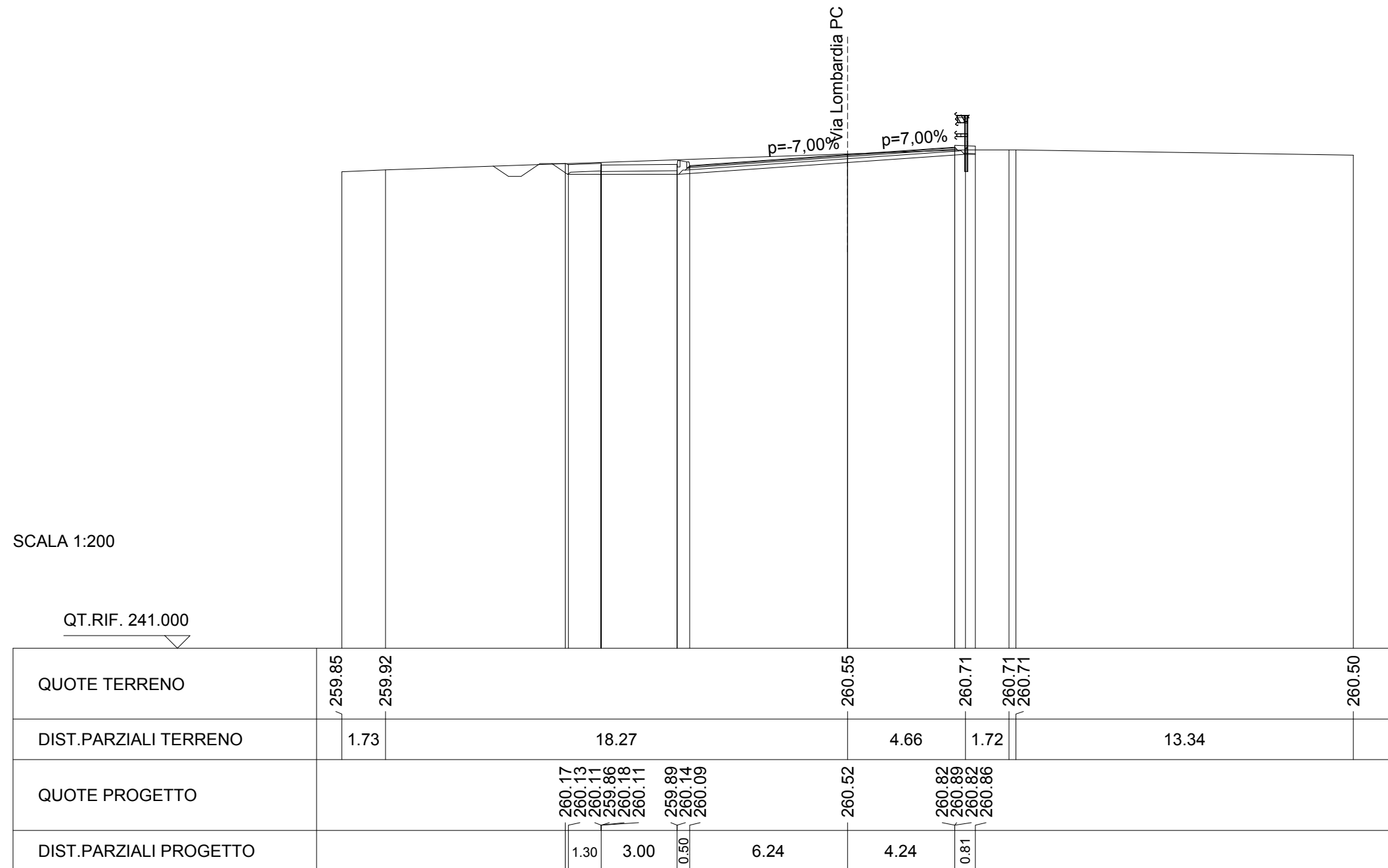
SEZIONE N. : 22

QT. PROGETTO : 260.523

DIST.PROG. : 0+282.383

DIST.PREC. : 16.620

DIST.SUCC. : 7.791



SCAVI E FONIFICHE	
STERRO	6.101 m
FOSSO	0.667 m

RILEVATI	
TERRENO VEGETALE	2.256 m
RIEMPIMENTO ARGINELLO	0.525 m

SOVRASTRUTTURA STRADALE	
STRATO DI USURA	11.057 m
STRATO DI PAVIMENTO	11.117 m
STRATO DI BASE	11.218 m
STRATO DI FONDAZIONE	11.578 m

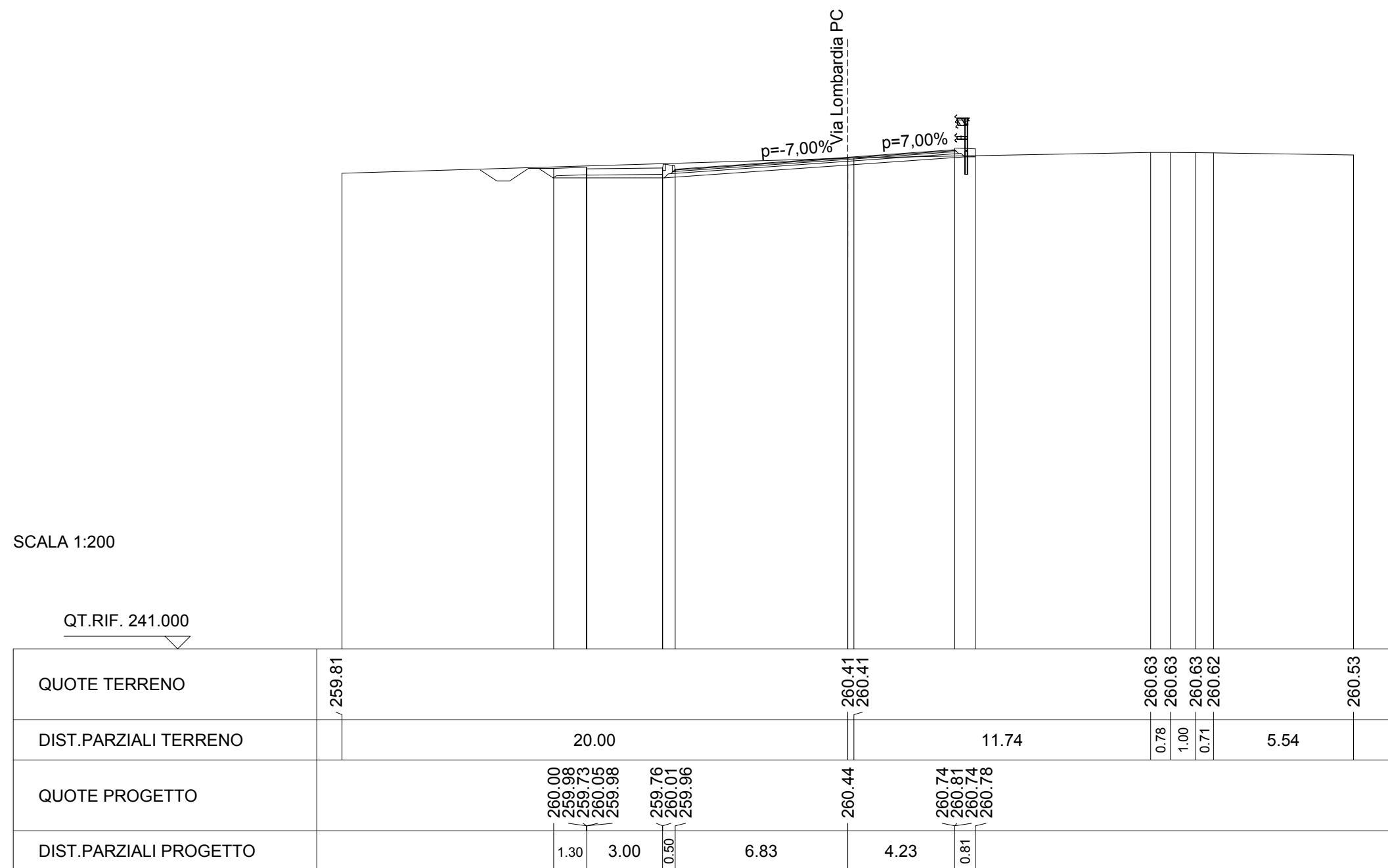
SEZIONE N. : 23

QT. PROGETTO : 260.442

DIST.PROG. : 0+290.174

DIST.PREC. : 7.791

DIST.SUCC. : 2.506



SCAVI E FONIFICHE	
STERRO	5.630 m ³
FOSSO	0.529 m ³

RILEVATI	
RILEVATO	0.008 m ³
TERRENO VEGETALE	2.419 m ³
RIEMPIMENTO ARGINELLO	0.522 m ³

SOVRASTRUTTURA STRADALE	
STRATO DI USURA	11.017 m
STRATO DI SINDER	11.077 m
STRATO DI BASE	11.177 m
STRATO DI FONDAZIONE	11.538 m

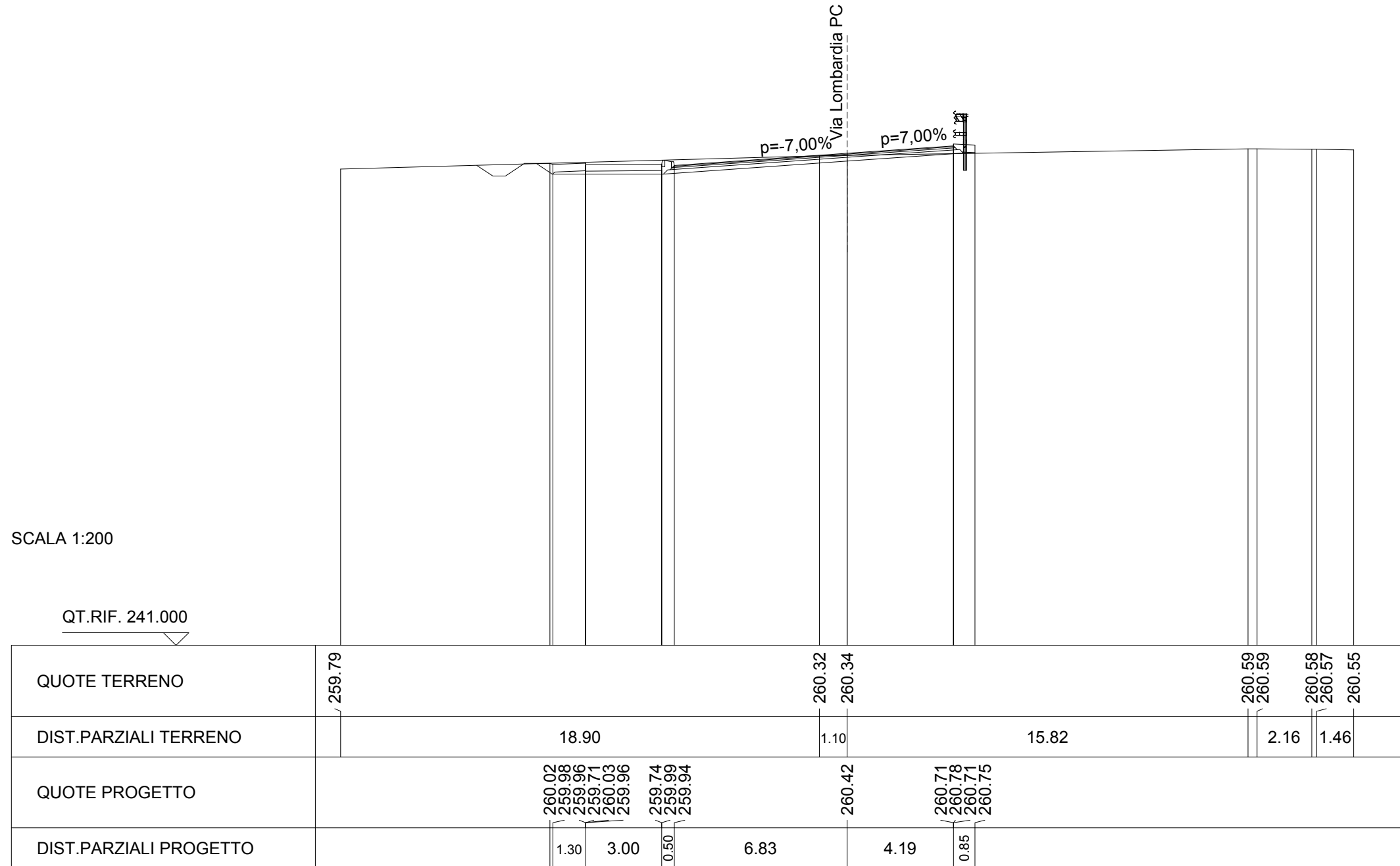
SEZIONE N. : 23a

QT. PROGETTO : 260.415

DIST.PROG. : 0+292.680

DIST.PREC. : 2.506

DIST.SUCC. : 0.001



SCAVI E FONIFICHE	
STERRO	5.634 m
FOSSO	0.518 m

RILEVATI	
TERRENO VEGETALE	1.456 m
RIEMPIMENTO ARGINELLO	0.508 m

SOVRASTRUTTURA STRADALE	
STRATO DI USURA	11.017 m
STRATO DI CINDER	11.049 m
STRATO DI BASE	11.103 m
STRATO DI FONDAZIONE	11.289 m

SEZIONE N. : 23b

QT. PROGETTO : 260.415

DIST.PROG. : 0+292.680

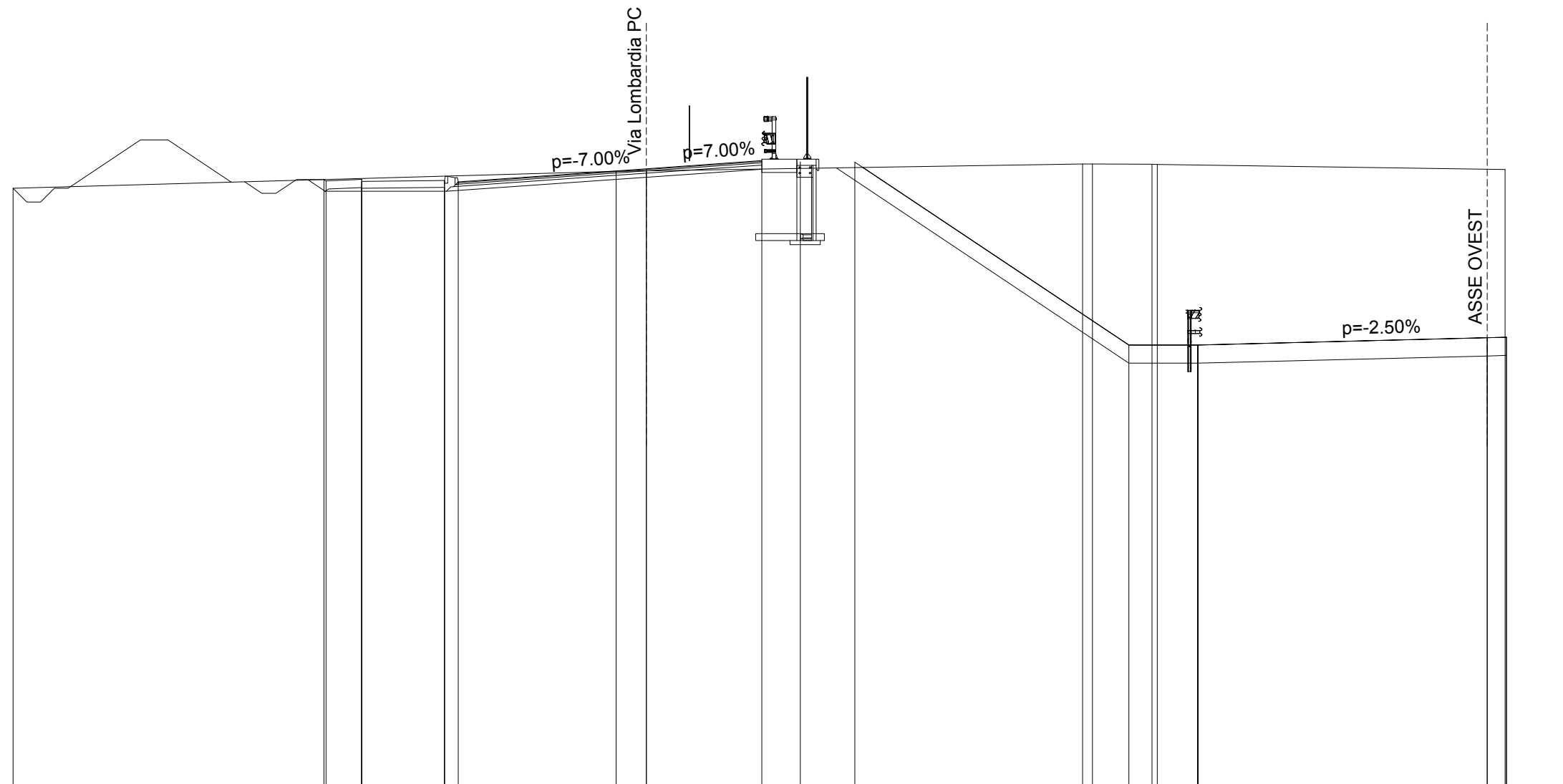
DIST.PREC. : 0.001

DIST.SUCC. : 15.183

SEZIONE N. : 113

QT. PROGETTO : 254.286

DIST.PROG. : 1+528.467



SCALA 1:200

QT.RIF. 238.000

QUOTE TERRENO	259.71					260.32	260.34				260.59	260.59	260.58	260.57		260.39			
DIST.PARZIALI TERRENO		21.88				1.10		15.82			2.16		12.62						
QUOTE PROGETTO		260.02	259.98	259.96	259.71	260.03	259.96	259.74	259.99	259.94	260.42	260.71	260.67	260.66	254.02	253.36	254.02	254.29	254.30
DIST.PARZIALI PROGETTO		1.30	3.00	0.50	6.83	4.19	1.39	1.98	9.94	2.50	10.50	0.70							

SCAVI E FONIFICHE	
STERRO	1.402 m
SCOTICO	16.211 m
FOSSO	0.586 m

RILEVATI	
RILEVATO	0.794 m
TERRENO VEGETALE	1.760 m
RIEMPIMENTO ARGINELLO	0.481 m

SOVRASTRUTTURA STRADALE	
STRATO DI USURA	10.237 m
STRATO DI CINDER	10.269 m
STRATO DI BASE	10.322 m
STRATO DI FONDAZIONE	10.506 m

SEZIONE N. : 24

QT. PROGETTO : 260.256

DIST.PROG. : 0+307.863

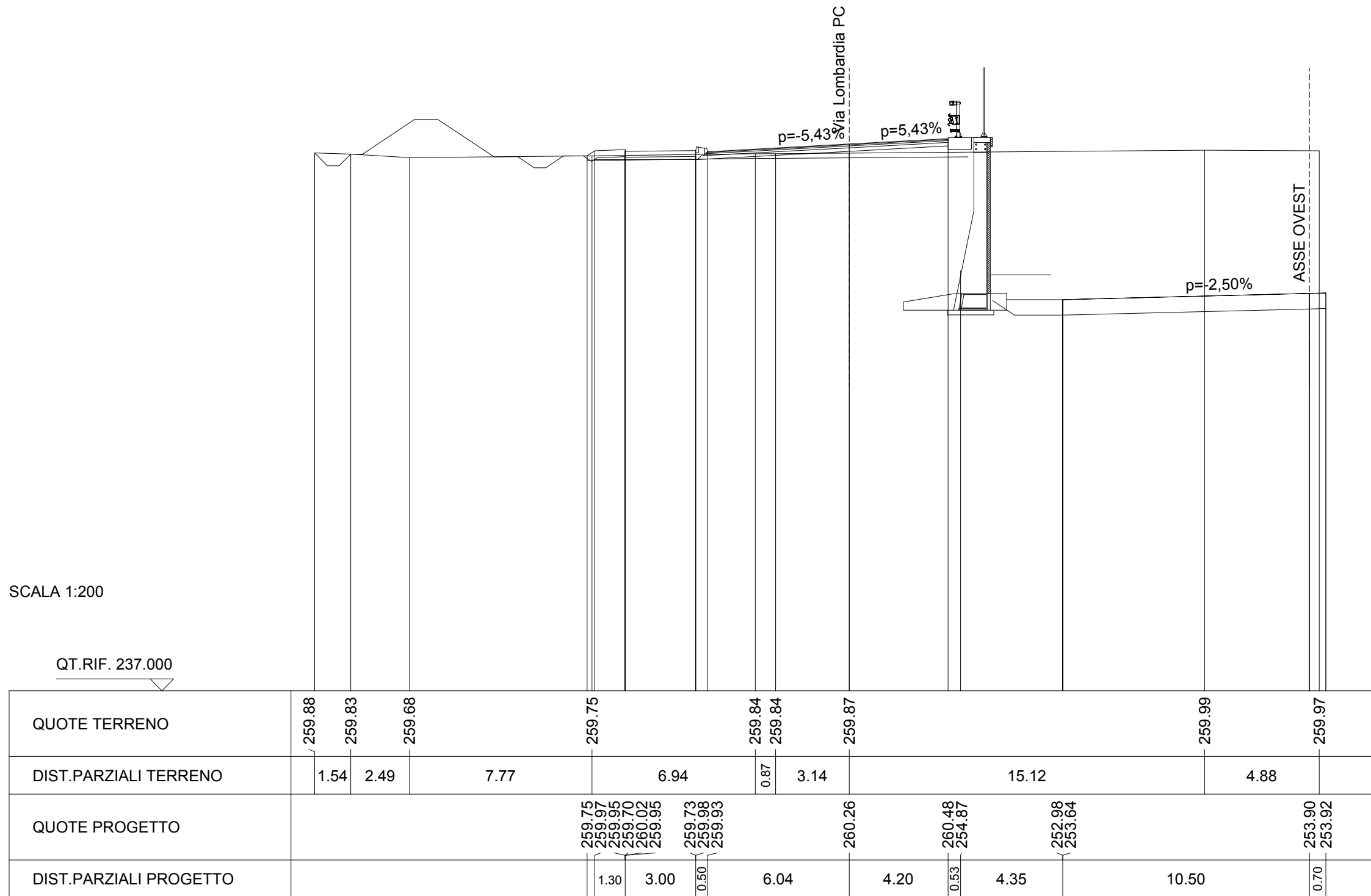
DIST.PREC. : 15.183

DIST.SUCC. : 22.740

SEZIONE N. : 114

QT. PROGETTO : 253.901

DIST.PROG. : 1+550.123



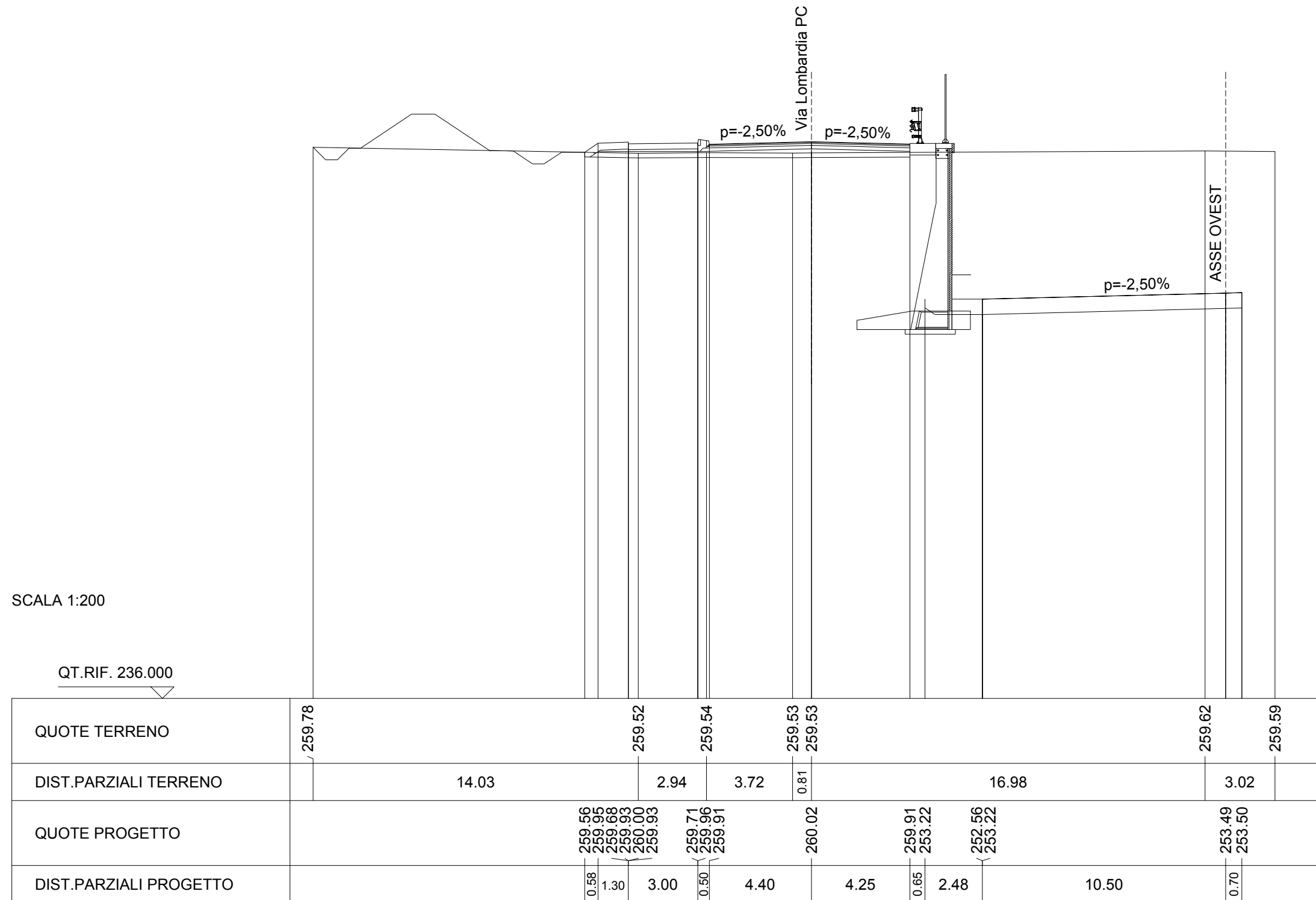
SCAVI E BONIFICHE	
STERRO	0.002 m
SCOTICO	14.034 m
FOSSO	0.711 m

RILEVATI	
RILEVATO	1.303 m
TERRENO VEGETALE	2.066 m
RIEMPIMENTO ARGINELLO	0.426 m

SOVRASTRUTTURA STRADALE	
STRATO DI USURA	8.655 m
STRATO DI CINDER	8.686 m
STRATO DI BASE	8.737 m
STRATO DI FONDAZIONE	8.919 m

SEZIONE N. : 25
 QT. PROGETTO : 260.017
 DIST.PROG. : 0+330.603
 DIST.PREC. : 22.740
 DIST.SUCC. : 25.011

SEZIONE N. : 115
 QT. PROGETTO : 253.486
 DIST.PROG. : 1+575.125



SCAVI E FONIFICAZIONI	
STERRO	0.662 m
SCOTICO	13.800 m
FOSSO	0.727 m

RILEVATI	
RILEVATO	0.240 m
TERRENO VEGETALE	1.972 m
RIEMPIMENTO ARGINELLO	0.335 m

SOVRASTRUTTURA STRADALE	
STRATO DI USURA	8.500 m
STRATO DI SINDACATO	8.529 m
STRATO DI BASE	8.578 m
STRATO DI FONDAZIONE	8.756 m

SEZIONE N. : 26

QT. PROGETTO : 259.754

DIST.PROG. : 0+355.614

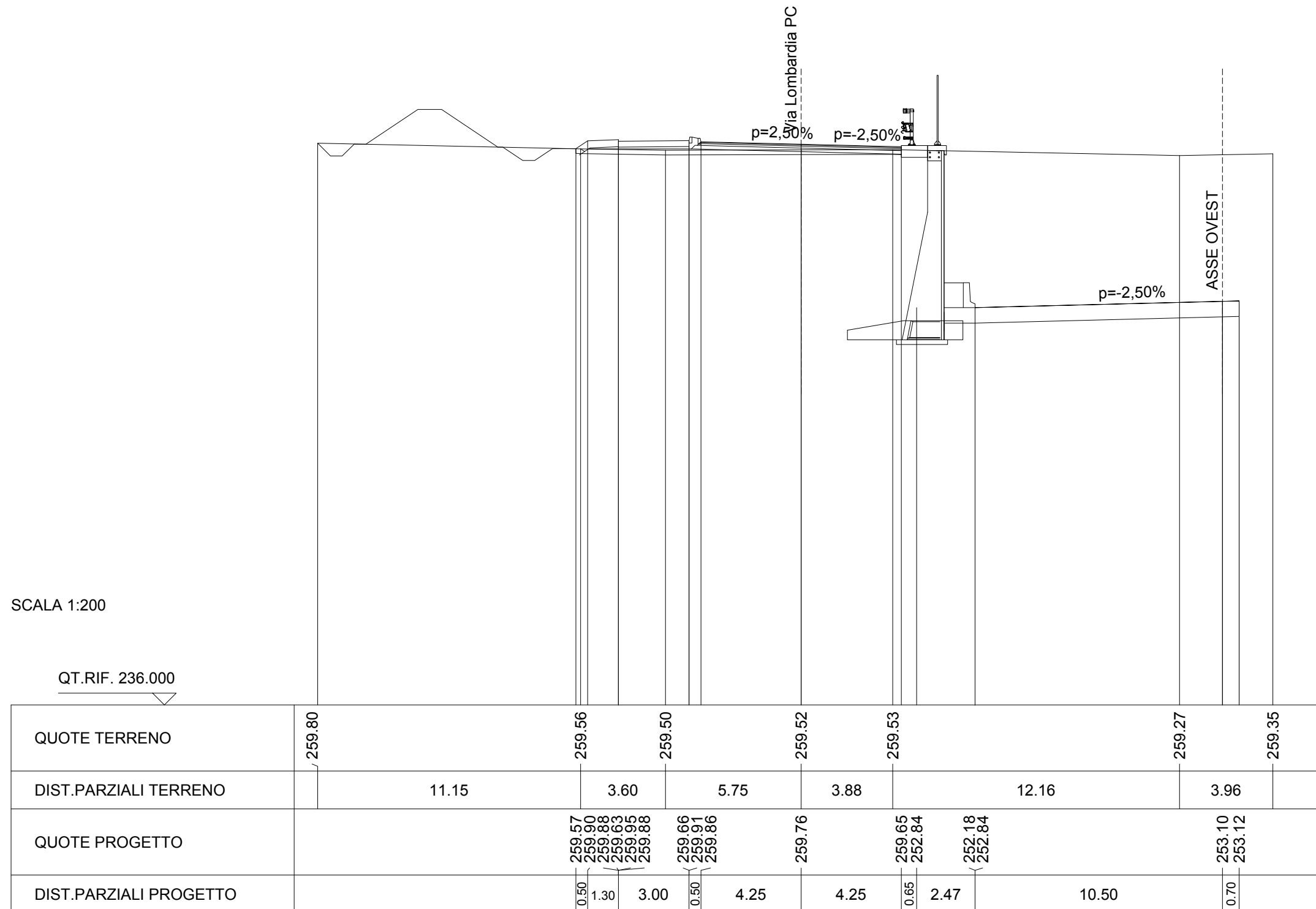
DIST.PREC. : 25.011

DIST.SUCC. : 25.012

SEZIONE N. : 116

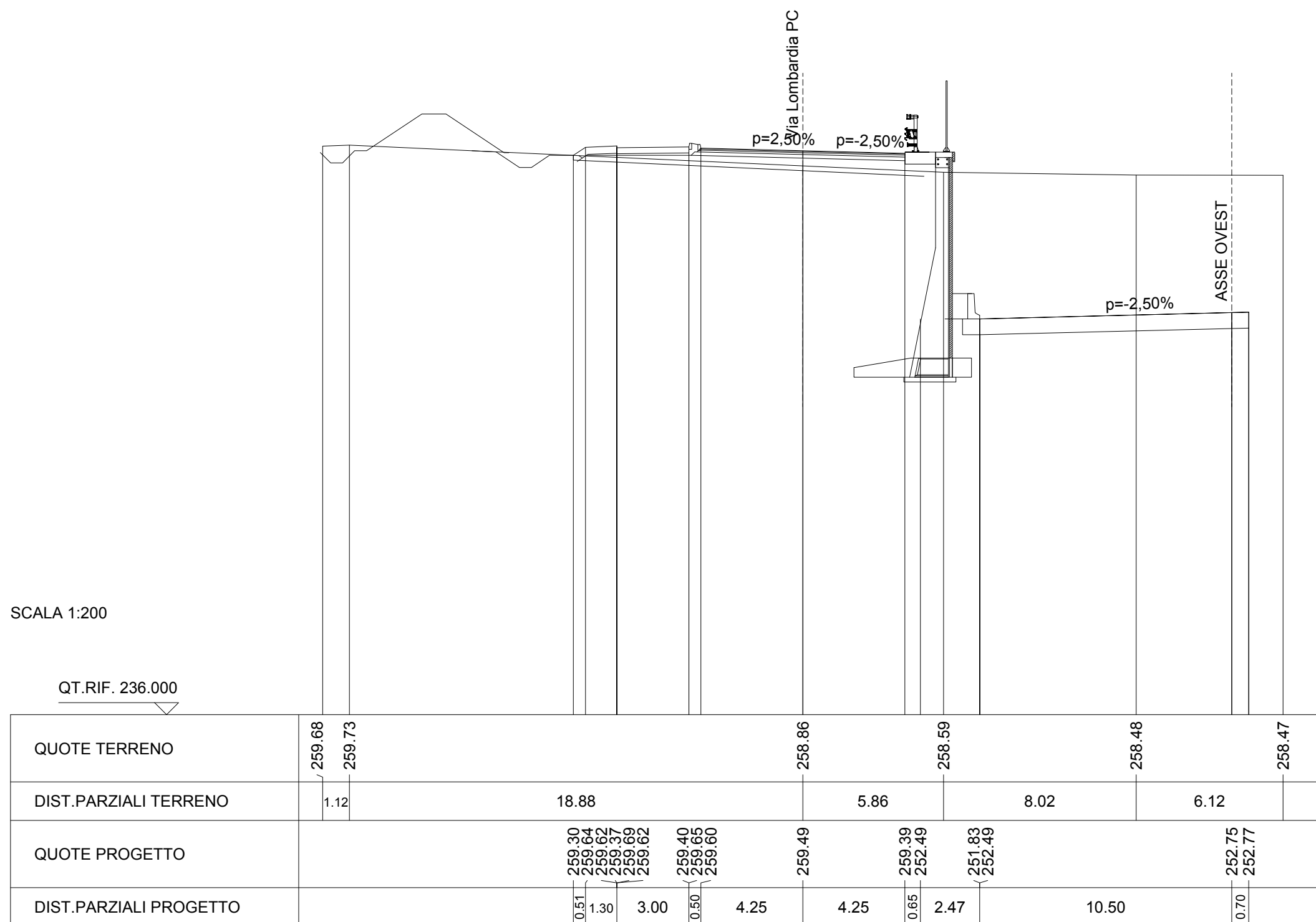
QT. PROGETTO : 253.102

DIST.PROG. : 1+600.127



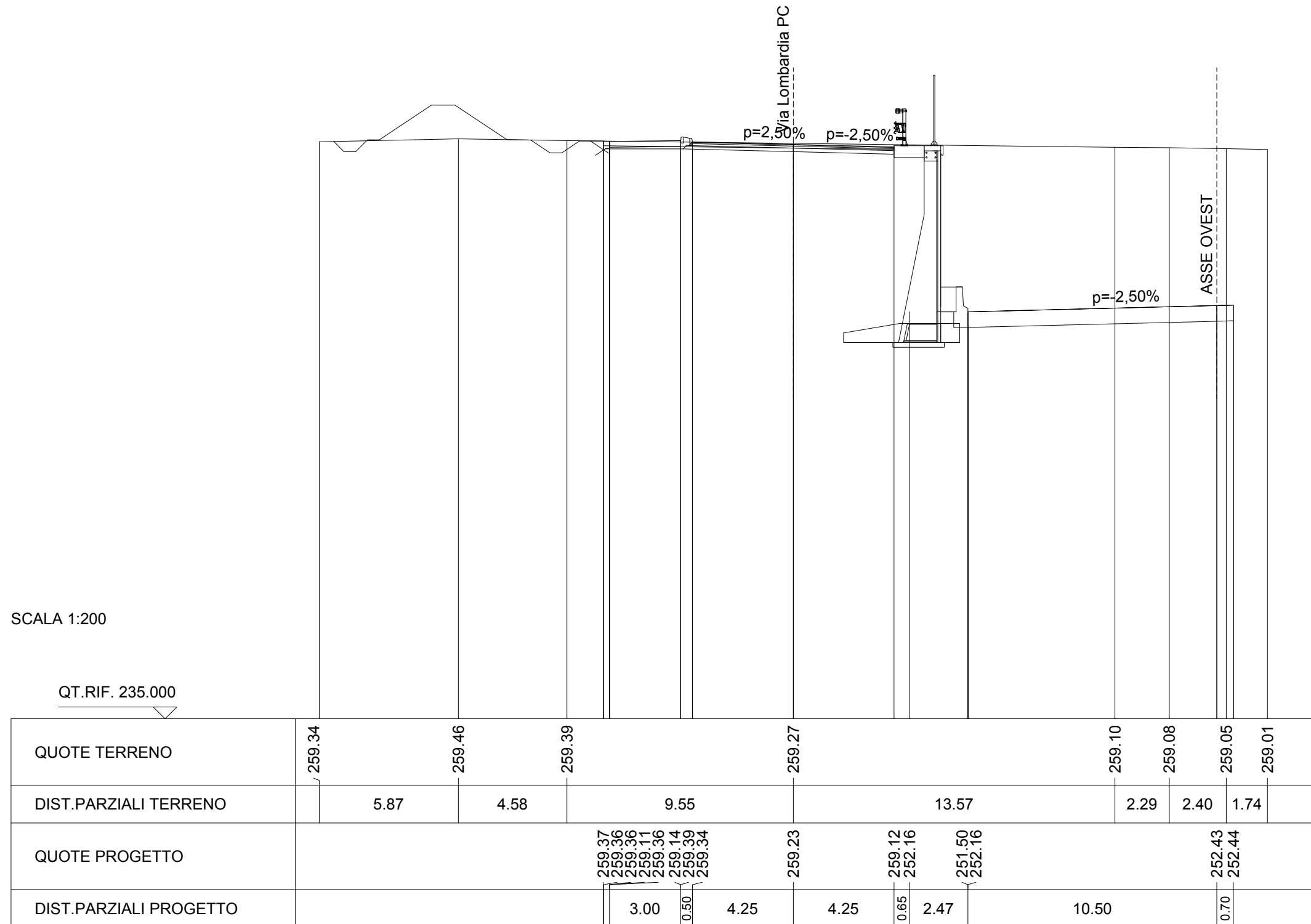
SCAVI E FONIFICAZIONE	
STERRO	0.007 m
SCOTICO	14.621 m
FOSSO	0.847 m
RILEVATI	
RILEVATO	3.374 m
TERRENO VEGETALE	1.980 m
RIEMPIMENTO ARGINELLO	0.335 m
SOVRASTRUTTURA STRADALE	
STRATO DI USURA	8.500 m
STRATO DI PAVIMENTO	8.536 m
STRATO DI BASE	8.585 m
STRATO DI FONDAZIONE	8.763 m

SEZIONE N. : 27 SEZIONE N. : 117
 QT. PROGETTO : 259.492 QT. PROGETTO : 252.749
 DIST.PROG. : 0+380.626 DIST.PROG. : 1+625.130
 DIST.PREC. : 25.012
 DIST.SUCC. : 25.011



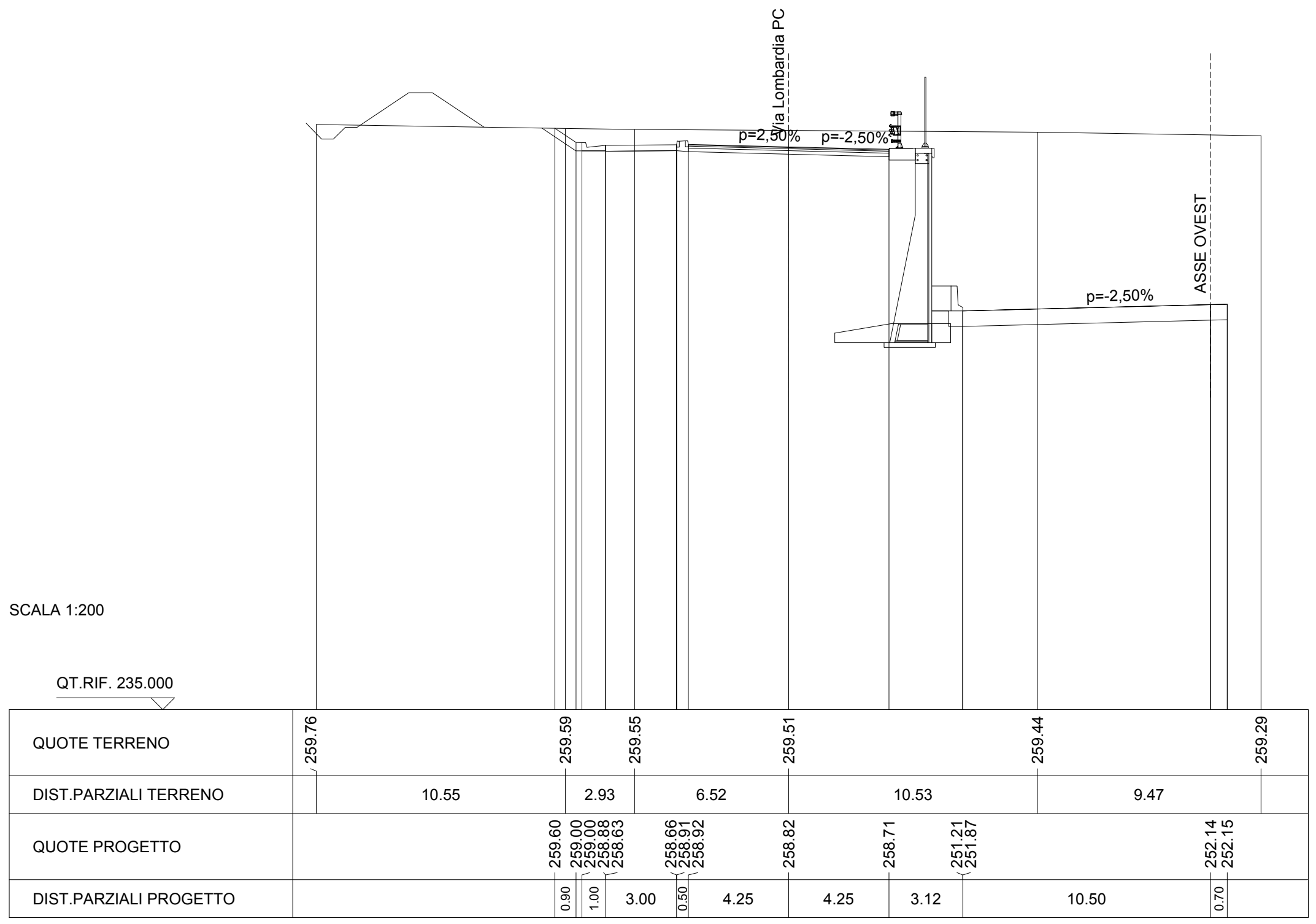
SCAVI E FONIFICAZIONI	
STERRO	4.252 m
SCOTICO	12.265 m
FOSSO	0.685 m
RILEVATI	
RILEVATO	0.020 m
TERRENO VEGETALE	0.267 m
RIEMPIMENTO ARGINELLO	0.287 m
SOVRASTRUTTURA STRADALE	
STRATO DI USURA	8.500 m
STRATO DI PAVIMENTO	8.529 m
STRATO DI BASE	8.578 m
STRATO DI FONDAZIONE	8.756 m

SEZIONE N. : 28 SEZIONE N. : 118
 QT. PROGETTO : 259.229 QT. PROGETTO : 252.427
 DIST.PROG. : 0+405.637 DIST.PROG. : 1+650.132
 DIST.PREC. : 25.011
 DIST.SUCC. : 25.011



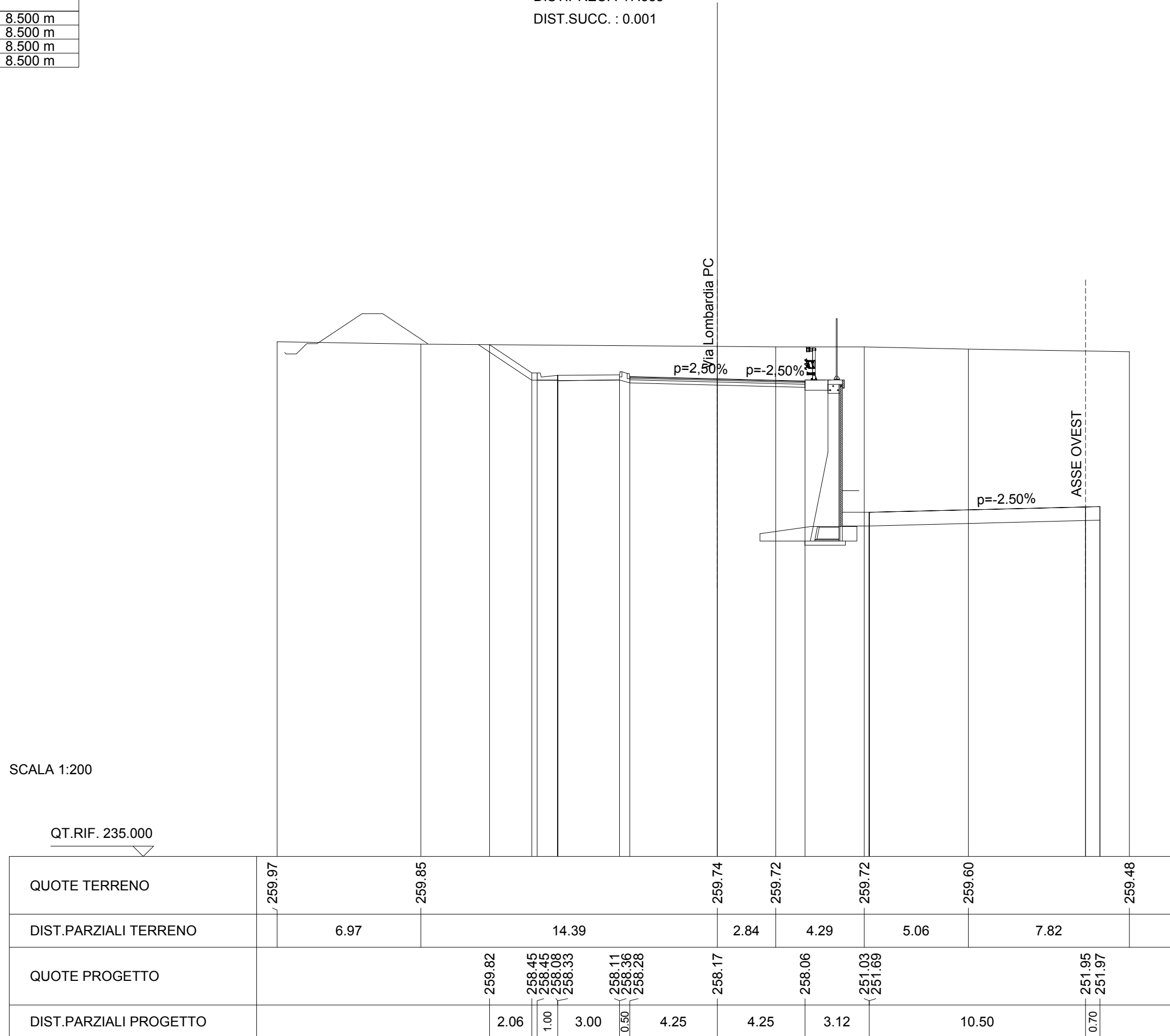
SCAVI E FONIFICHE	
STERRO	13.569 m
RILEVATI	
TERRENO VEGETALE	1.329 m
SOVRASTRUTTURA STRADALE	
STRATO DI USURA	8.500 m
STRATO DI INDIR	8.500 m
STRATO DI ASE	8.500 m
STRATO DI FONDAZIONE	8.500 m

SEZIONE N. : 29 SEZIONE N. : 119
 QT. PROGETTO : 258.814 QT. PROGETTO : 252.137
 DIST.PROG. : 0+430.648 DIST.PROG. : 1+675.134
 DIST.PREC. : 25.011
 DIST.SUCC. : 17.588



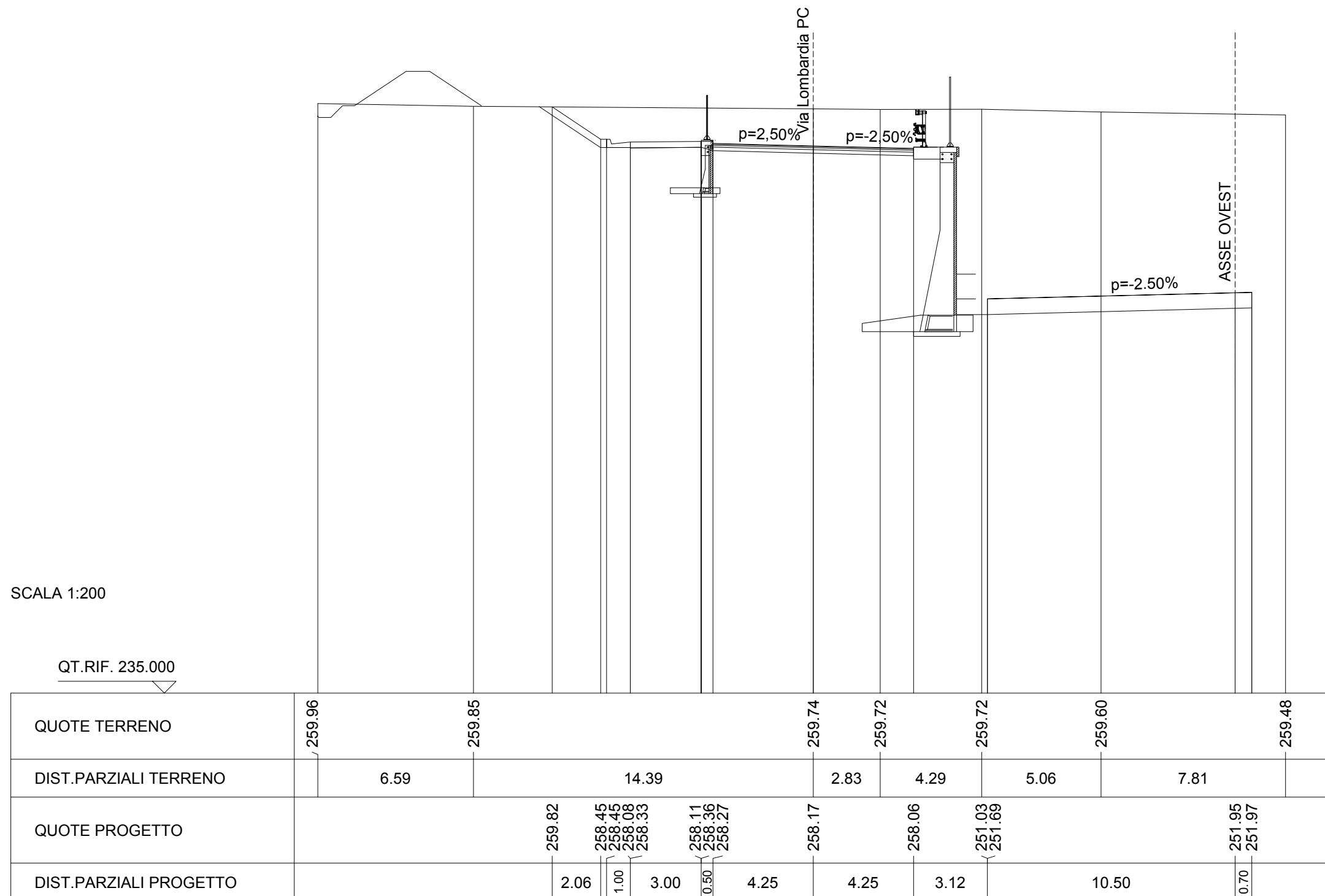
SCAVI E BONIFICHE	
STERRO	26.287 m
RILEVATI	
TERRENO VEGETALE	2.721 m
SOVRASTRUTTURA STRADALE	
STRATO DI USURA	8.500 m
STRATO DI BINDER	8.500 m
STRATO DI BASE	8.500 m
STRATO DI FONDAZIONE	8.500 m

SEZIONE N. : 29a SEZIONE N. : 119a
 QT. PROGETTO : 258.168 QT. PROGETTO : 251.951
 DIST.PROG. : 0+448.236 DIST.PROG. : 1+692.716
 DIST.PREC. : 17.588
 DIST.SUCC. : 0.001



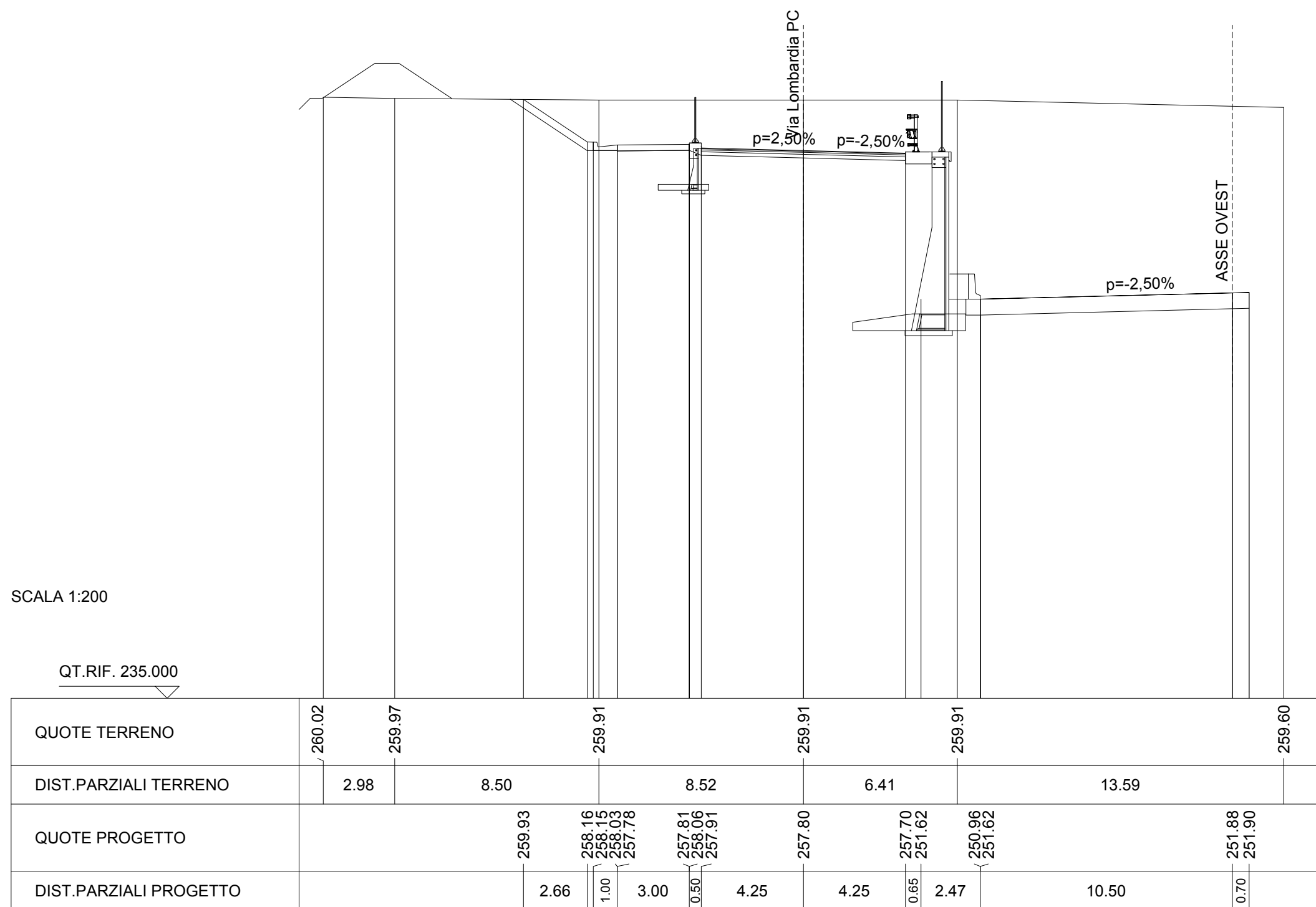
SCAVI E □ONIFIC□E	
STERRO	26.288 m□
RILEVATI	
TERRENO VEGETALE	2.722 m
SOVRASTRUTTURA STRADALE	
STRATO DI USURA	8.500 m
STRATO DI □INDER	8.500 m
STRATO DI □ASE	8.500 m
STRATO DI FONDAZIONE	8.500 m

SEZIONE N. : 29b SEZIONE N. : 119b
 QT. PROGETTO : 258.168 QT. PROGETTO : 251.951
 DIST.PROG. : 0+448.236 DIST.PROG. : 1+692.717
 DIST.PREC. : 0.001
 DIST.SUCC. : 7.423



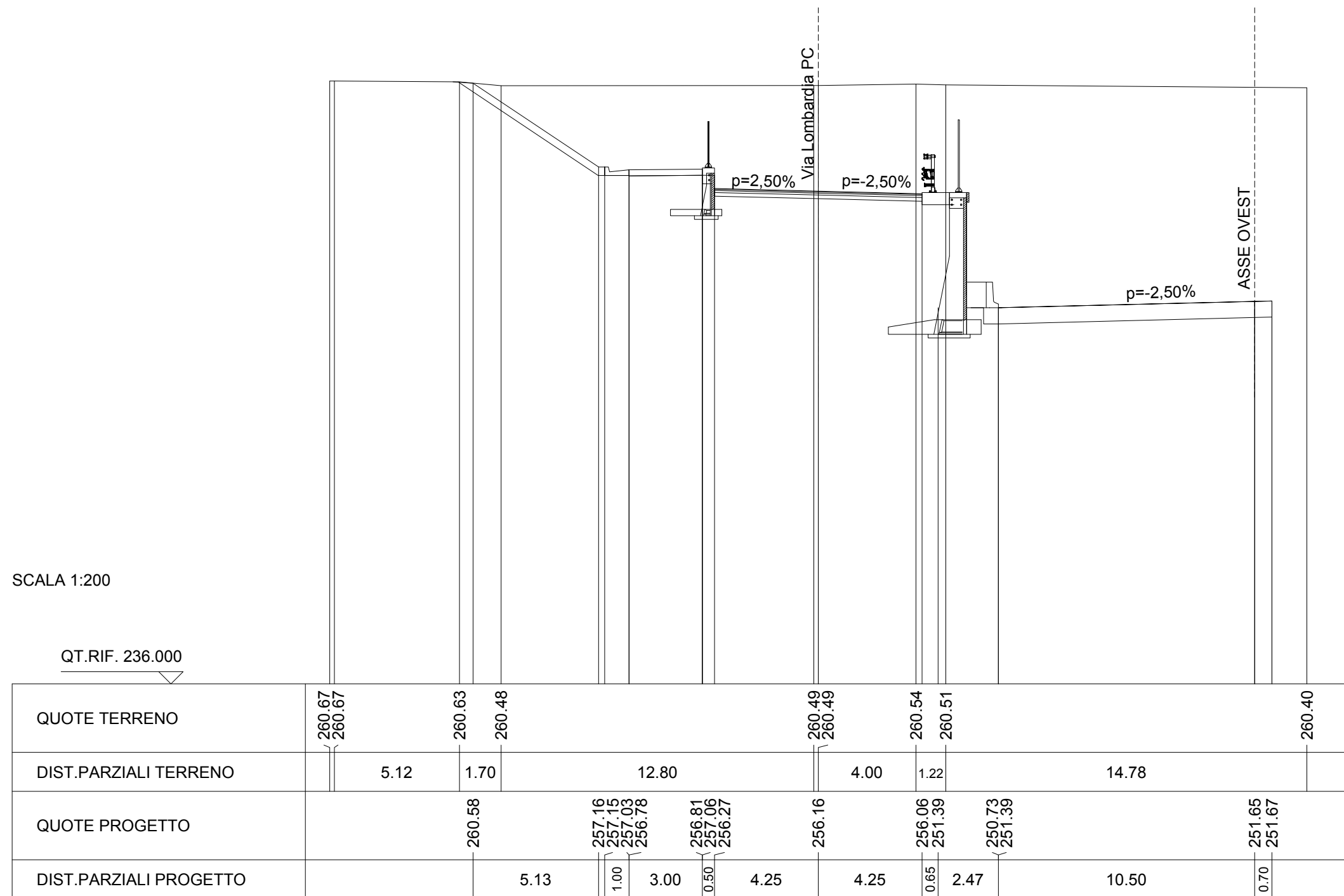
SCAVI E FONIFICHE	
STERRO	33.954 m
RILEVATI	
TERRENO VEGETALE	3.447 m
SOVRASTRUTTURA STRADALE	
STRATO DI USURA	8.500 m
STRATO DI INDER	8.500 m
STRATO DI ASE	8.500 m
STRATO DI FONDAZIONE	8.500 m

SEZIONE N. : 30 SEZIONE N. : 120
 QT. PROGETTO : 257.802 QT. PROGETTO : 251.878
 DIST.PROG. : 0+455.659 DIST.PROG. : 1+700.136
 DIST.PREC. : 7.423
 DIST.SUCC. : 25.011



SCAVI E FONIFICAZIONE	
STERRO	67.275 m ³
FOSSO	0.006 m ³
RILEVATI	
TERRENO VEGETALE	6.422 m
SOVRASTRUTTURA STRADALE	
STRATO DI USURA	8.499 m
STRATO DI FONDAMENTO	8.499 m
STRATO DI BASE	8.499 m
STRATO DI FONDAZIONE	8.499 m

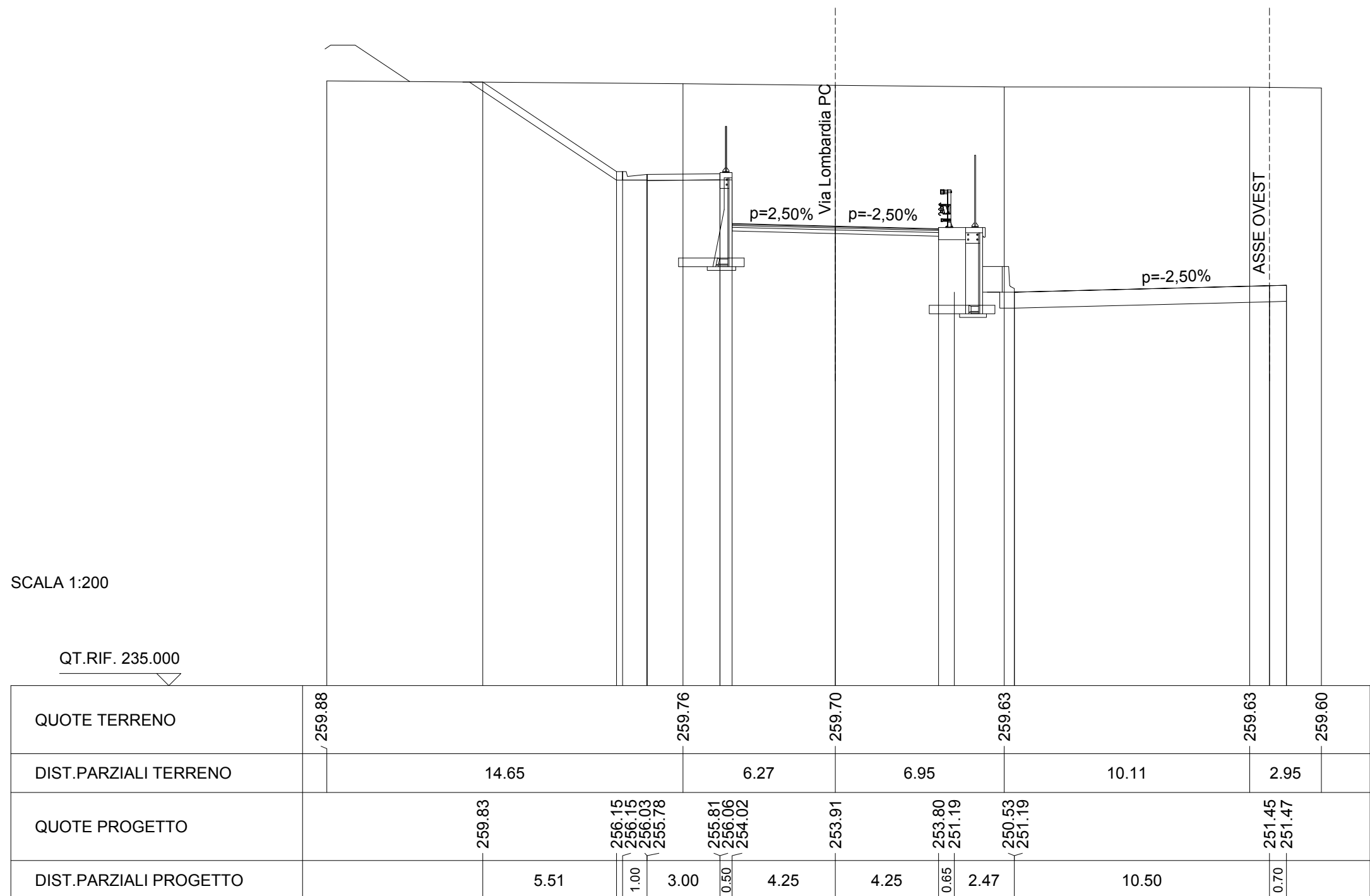
SEZIONE N. : 31 SEZIONE N. : 121
 QT. PROGETTO : 256.161 QT. PROGETTO : 251.650
 DIST.PROG. : 0+480.670 DIST.PROG. : 1+725.138
 DIST.PREC. : 25.011
 DIST.SUCC. : 25.011



SCAVI E BONIFICHE	
STERRO	82.806 m ³
RILEVATI	
TERRENO VEGETALE	6.872 m
SOVRASTRUTTURA STRADALE	
STRATO DI USURA	8.500 m
STRATO DI BINDER	8.500 m
STRATO DI BASE	8.500 m
STRATO DI FONDAZIONE	8.500 m

SEZIONE N. : 32
 QT. PROGETTO : 253.908
 DIST.PROG. : 0+505.681
 DIST.PREC. : 25.011
 DIST.SUCC. : 15.660

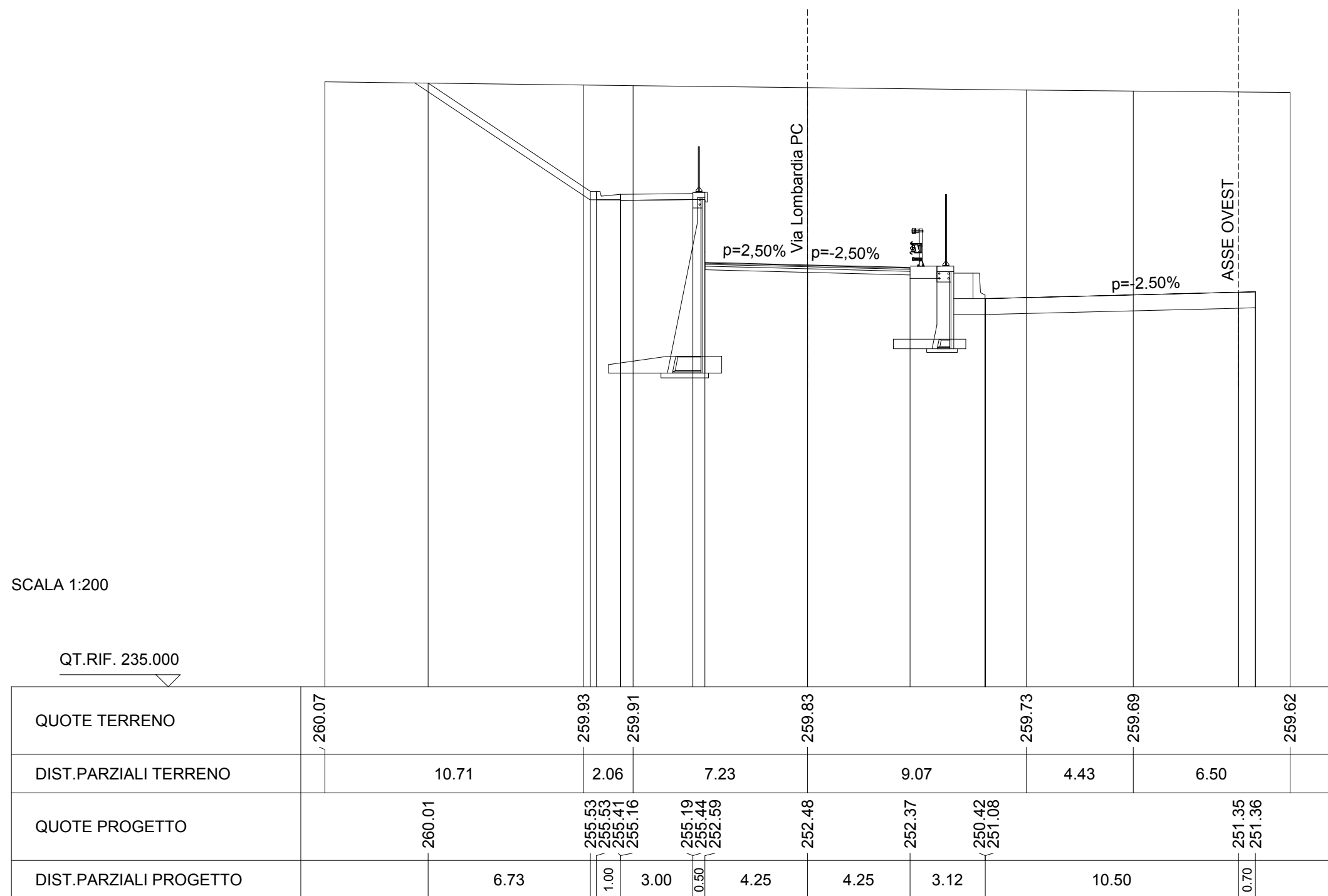
SEZIONE N. : 122
 QT. PROGETTO : 251.453
 DIST.PROG. : 1+750.140



SCAVI E BONIFICHE	
STERRO	104.896 m ³
RILEVATI	
TERRENO VEGETALE	8.334 m ²
SOVRASTRUTTURA STRADALE	
STRATO DI USURA	8.500 m
STRATO DI BINDER	8.500 m
STRATO DI BASE	8.500 m
STRATO DI FONDAZIONE	8.500 m

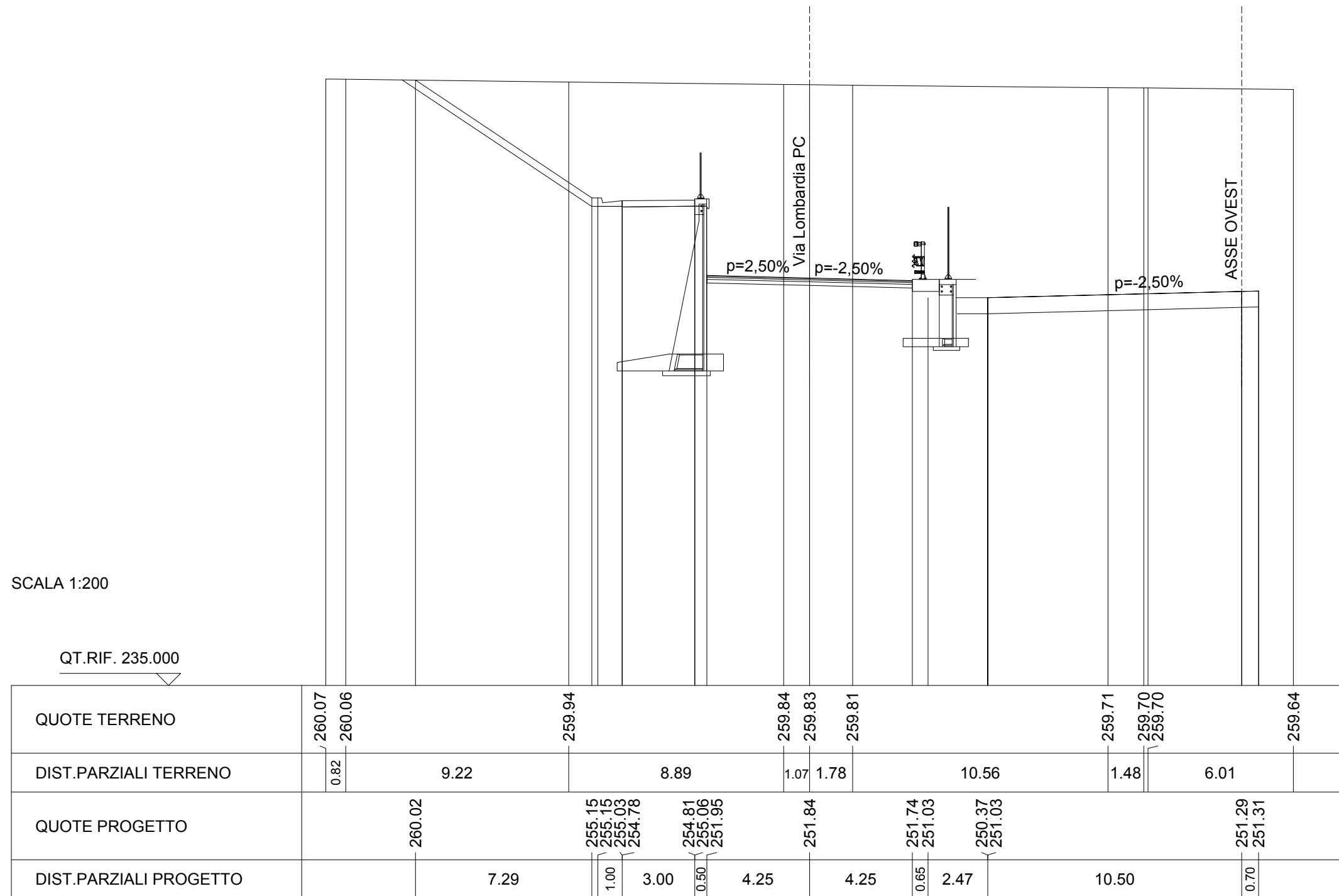
SEZIONE N. : 32b
 QT. PROGETTO : 252.479
 DIST.PROG. : 0+521.342
 DIST.PREC. : 0.001
 DIST.SUCC. : 9.350

SEZIONE N. : 122b
 QT. PROGETTO : 251.346
 DIST.PROG. : 1+765.796



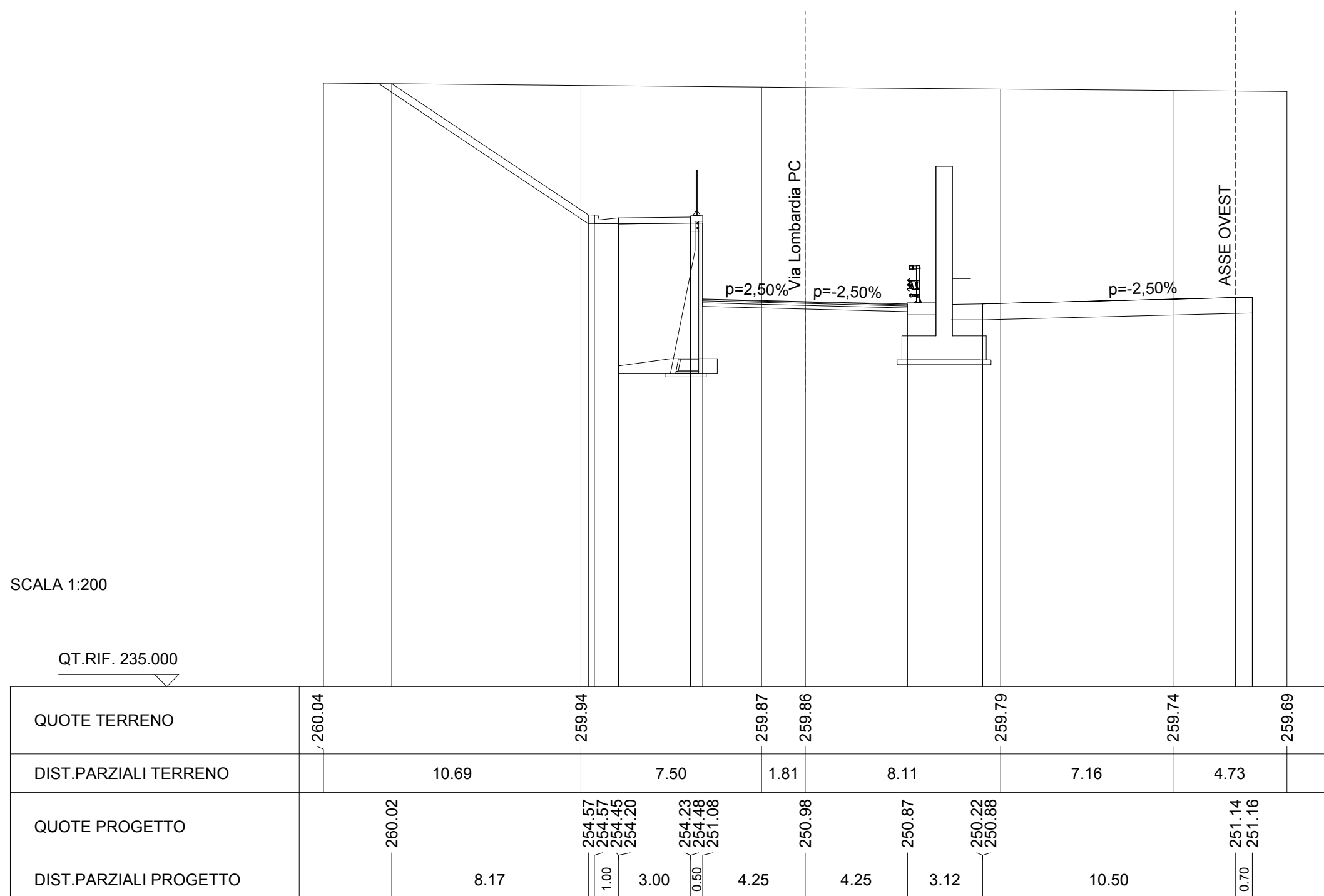
SCAVI E FONIFICHE	
STERRO	114.871 m
RILEVATI	
TERRENO VEGETALE	9.019 m
SOVRASTRUTTURA STRADALE	
STRATO DI USURA	8.496 m
STRATO DI INDIR	8.496 m
STRATO DI ASE	8.496 m
STRATO DI FONDAZIONE	8.496 m

SEZIONE N. : 33 SEZIONE N. : 123
 QT. PROGETTO : 251.841 QT. PROGETTO : 251.288
 DIST.PROG. : 0+530.692 DIST.PROG. : 1+775.142
 DIST.PREC. : 9.350
 DIST.SUCC. : 29.012



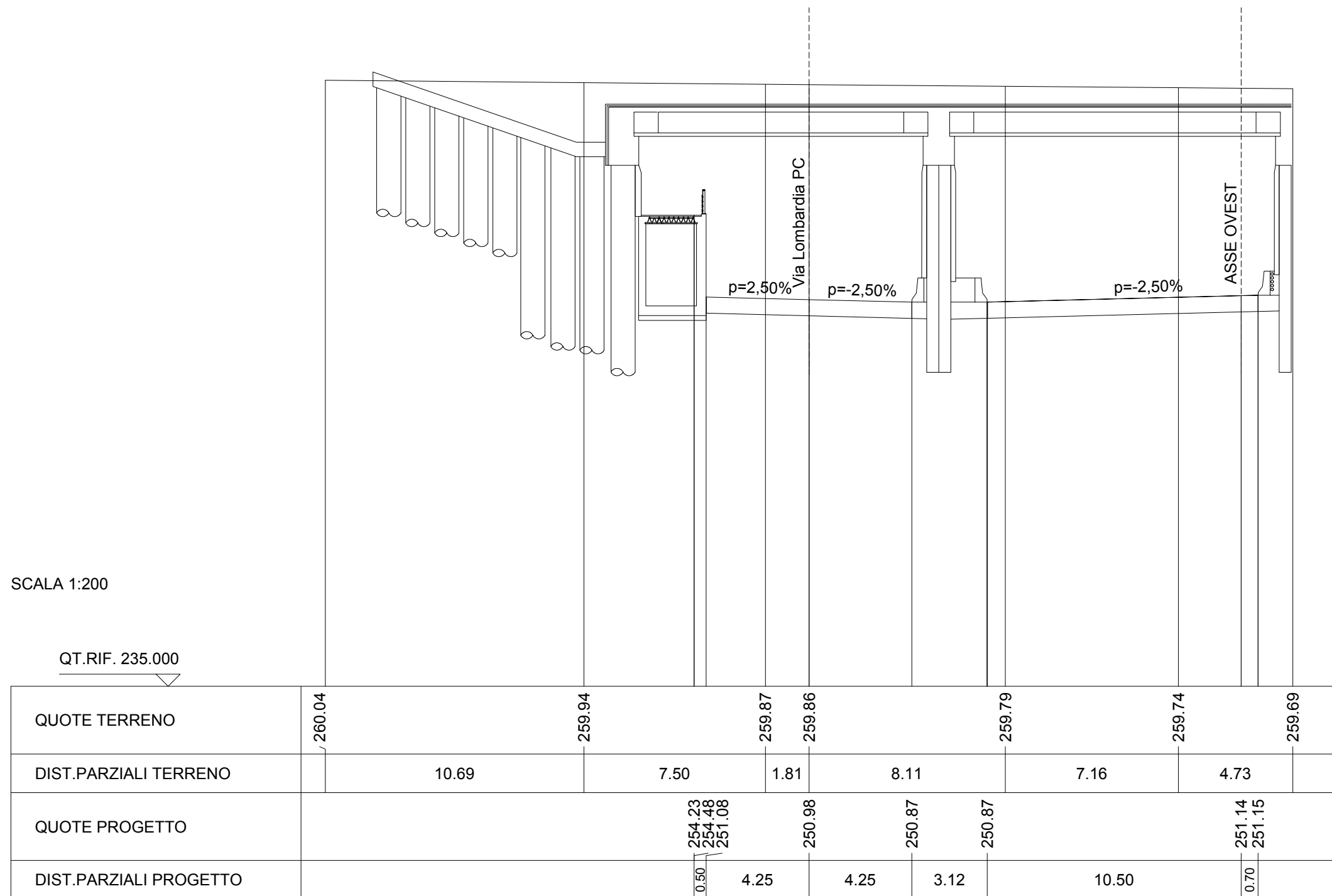
SCAVI E FONIFICHE	
STERRO	130.198 m
RILEVATI	
TERRENO VEGETALE	10.065 m
SOVRASTRUTTURA STRADALE	
STRATO DI USURA	8.501 m
STRATO DI INDER	8.501 m
STRATO DI ASE	8.501 m
STRATO DI FONDAZIONE	8.501 m

SEZIONE N. : 34 SEZIONE N. : 123a
 QT. PROGETTO : 250.975 QT. PROGETTO : 251.140
 DIST.PROG. : 0+559.704 DIST.PROG. : 1+803.143
 DIST.PREC. : 29.012
 DIST.SUCC. : 0.001



SEZIONE N. : 34a
 QT. PROGETTO : 250.975
 DIST.PROG. : 0+559.705
 DIST.PREC. : 0.001
 DIST.SUCC. : 21.009

SEZIONE N. : 124
 QT. PROGETTO : 251.135
 DIST.PROG. : 1+804.144

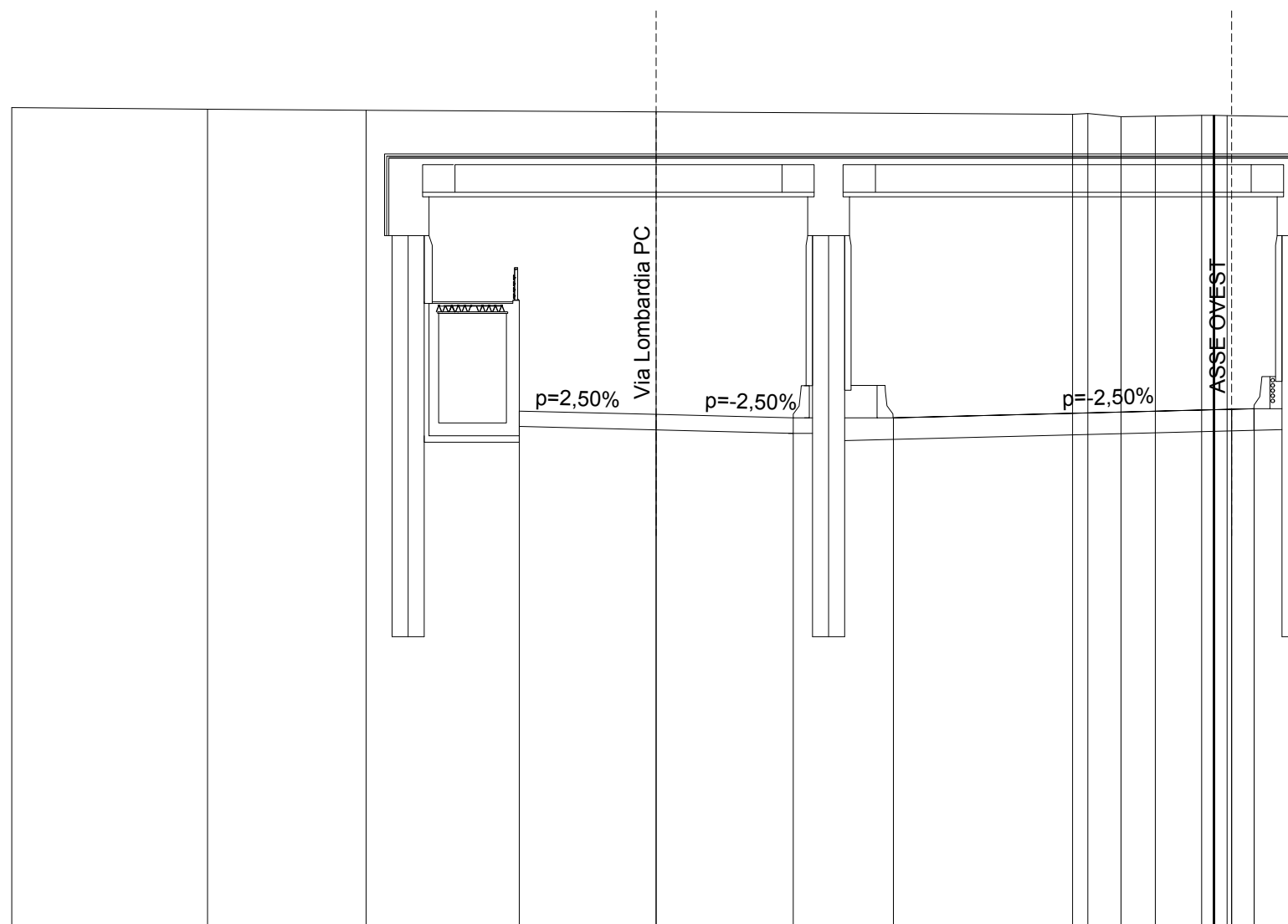


SEZIONE N. : 35
 QT. PROGETTO : 250.891
 DIST.PROG. : 0+580.714
 DIST.PREC. : 21.009
 DIST.SUCC. : 25.011

SEZIONE N. : 125
 QT. PROGETTO : 251.051
 DIST.PROG. : 1+825.146

SCALA 1:200

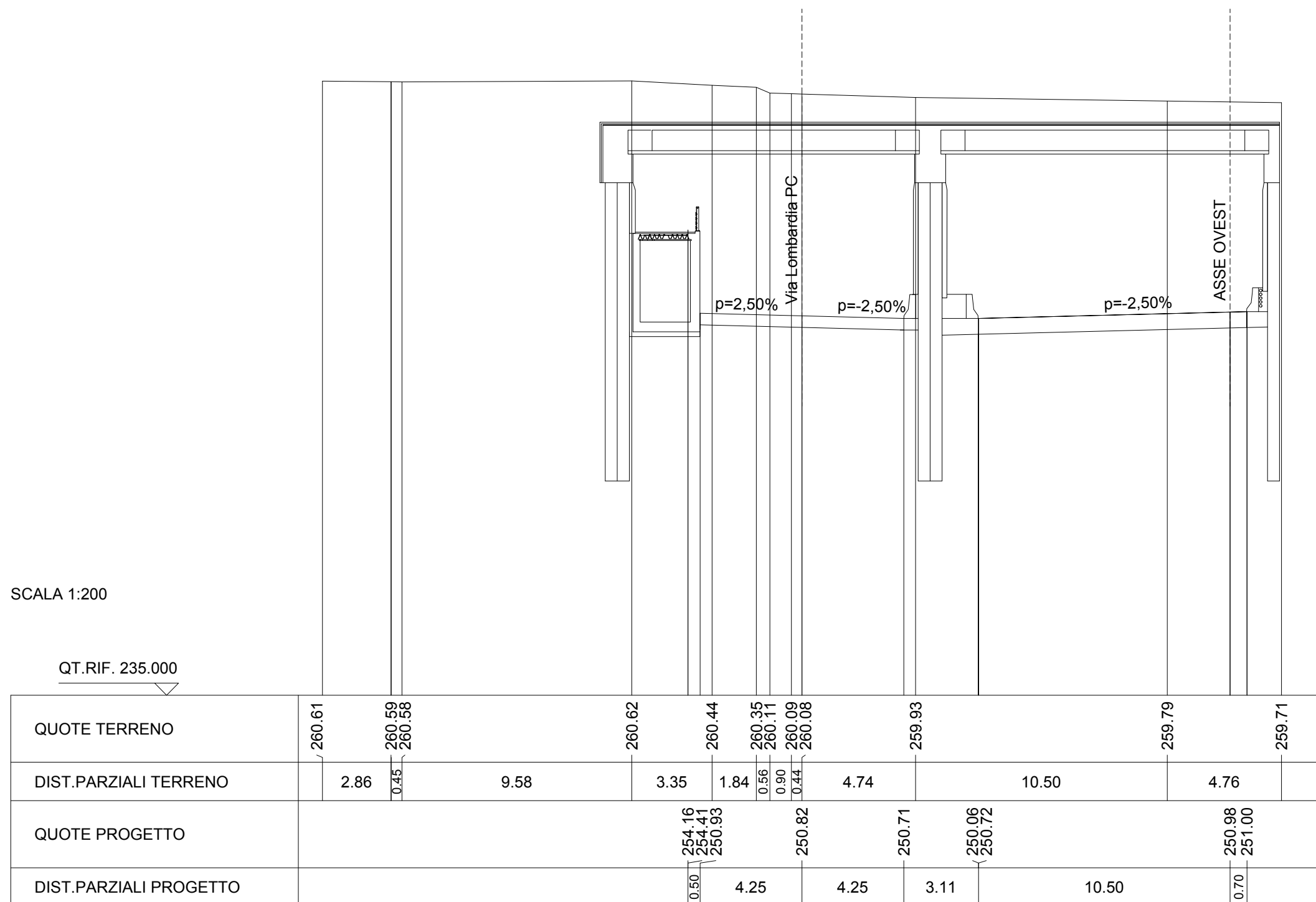
QT.RIF. 235.000



QUOTE TERRENO	260.41	260.36	260.33	260.28	260.13	260.20	260.23	260.13	260.15	260.17	260.16	260.13
DIST.PARZIALI TERRENO	6.08	4.92	9.01	12.93	0.47	1.03	1.06	1.44	2.29			
QUOTE PROGETTO			251.00	250.89	250.79	250.13	250.79			251.05	251.07	
DIST.PARZIALI PROGETTO			4.25	4.25	3.11	10.50				0.70		

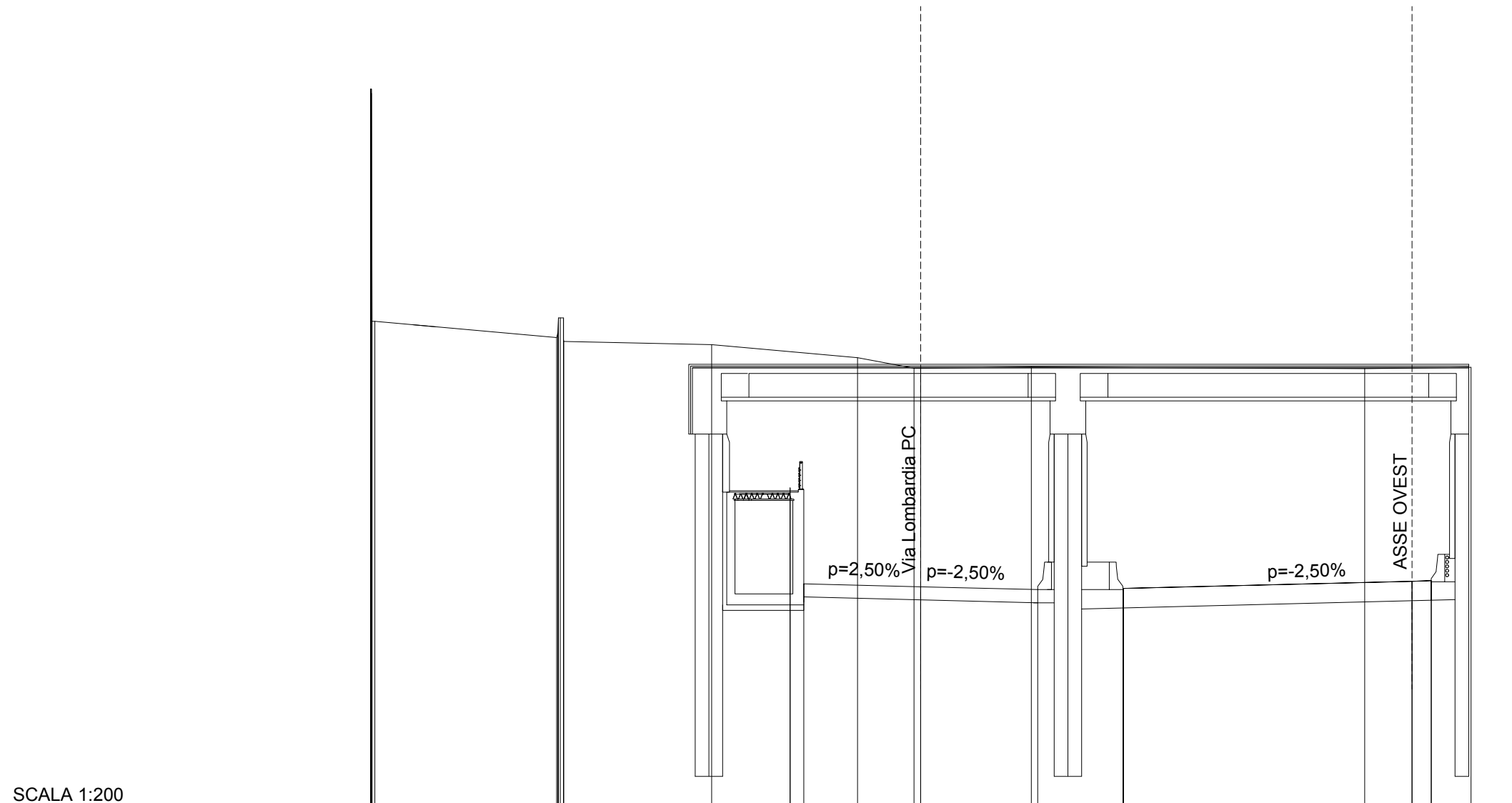
SEZIONE N. : 36
 QT. PROGETTO : 250.819
 DIST.PROG. : 0+605.725
 DIST.PREC. : 25.011
 DIST.SUCC. : 25.011

SEZIONE N. : 126
 QT. PROGETTO : 250.979
 DIST.PROG. : 1+850.148



SEZIONE N. : 37
 QT. PROGETTO : 250.779
 DIST.PROG. : 0+630.736
 DIST.PREC. : 25.011
 DIST.SUCC. : 25.011

SEZIONE N. : 127
 QT. PROGETTO : 250.939
 DIST.PROG. : 1+875.150



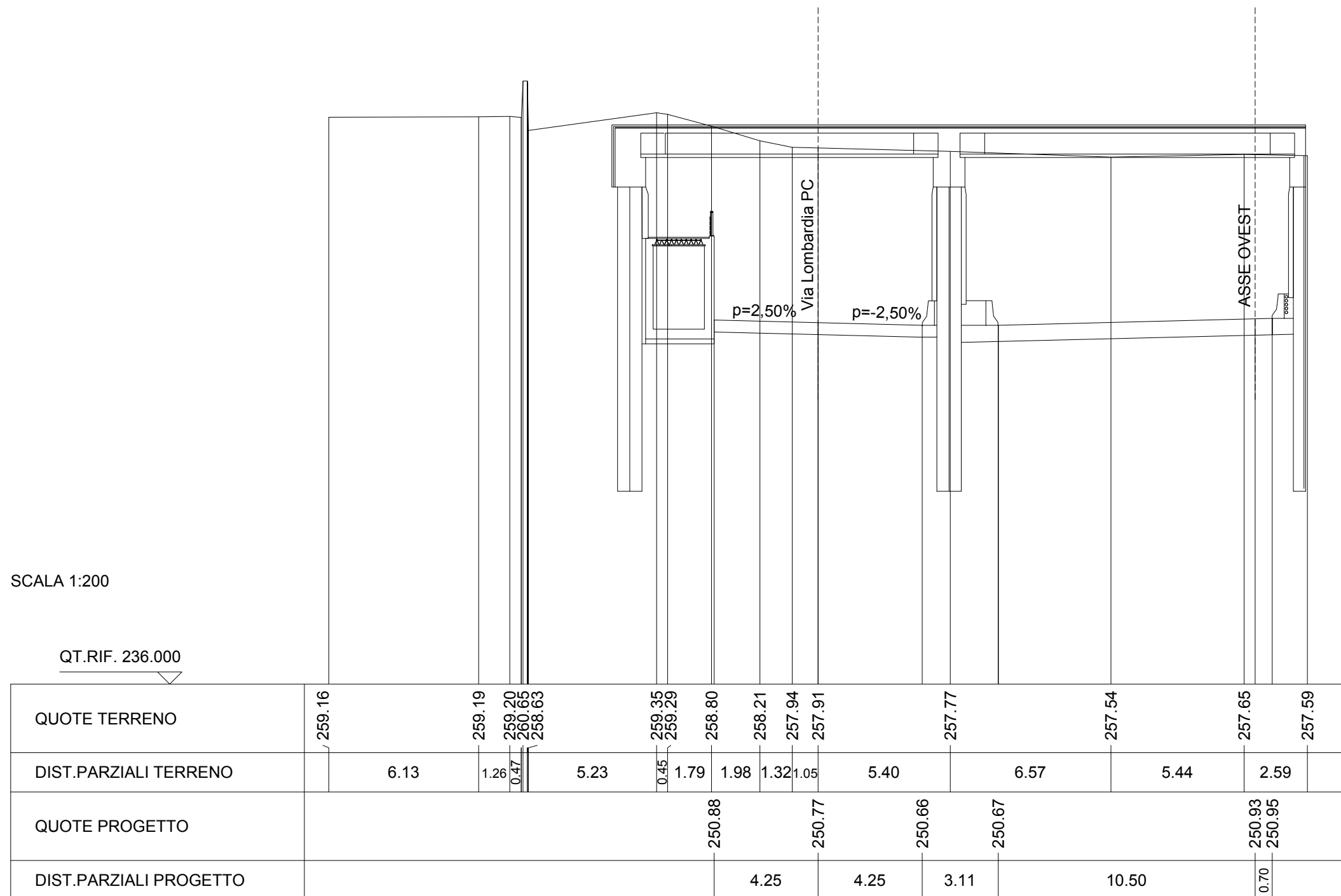
SCALA 1:200

QT.RIF. 239.000

QUOTE TERRENO	268.87 260.42	259.84 259.69	259.58	259.10	258.72 258.72	258.76	258.71	258.75
DIST.PARZIALI TERRENO	6.61	5.38	5.30	2.05	4.02	12.12	3.86	
QUOTE PROGETTO			254.12 254.37 250.89	250.78	250.67	250.06 250.72	250.98 251.00	
DIST.PARZIALI PROGETTO			0.50	4.25	4.25	3.11	10.50	0.70

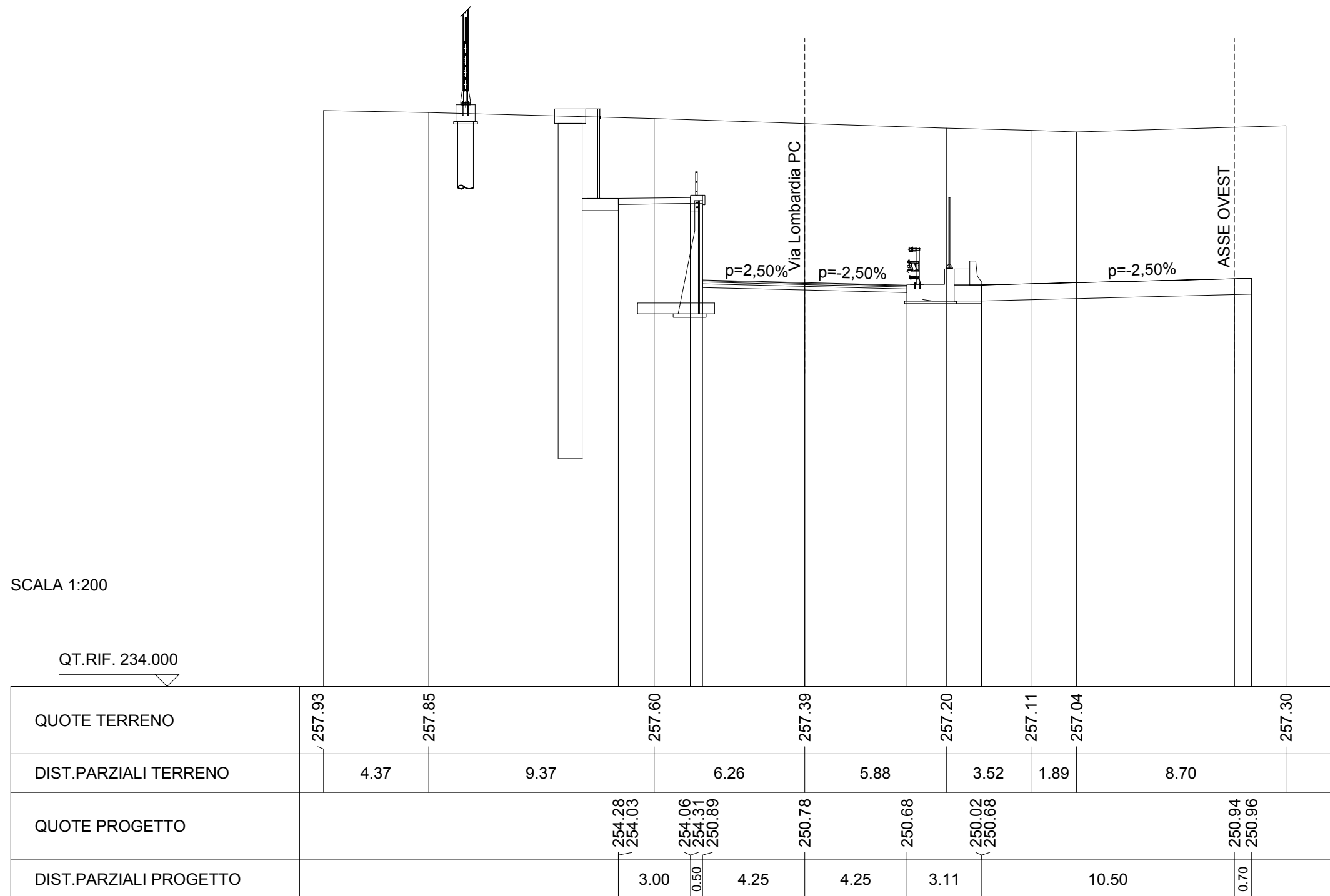
SEZIONE N. : 38
 QT. PROGETTO : 250.770
 DIST.PROG. : 0+655.747
 DIST.PREC. : 25.011
 DIST.SUCC. : 18.508

SEZIONE N. : 128
 QT. PROGETTO : 250.930
 DIST.PROG. : 1+900.152



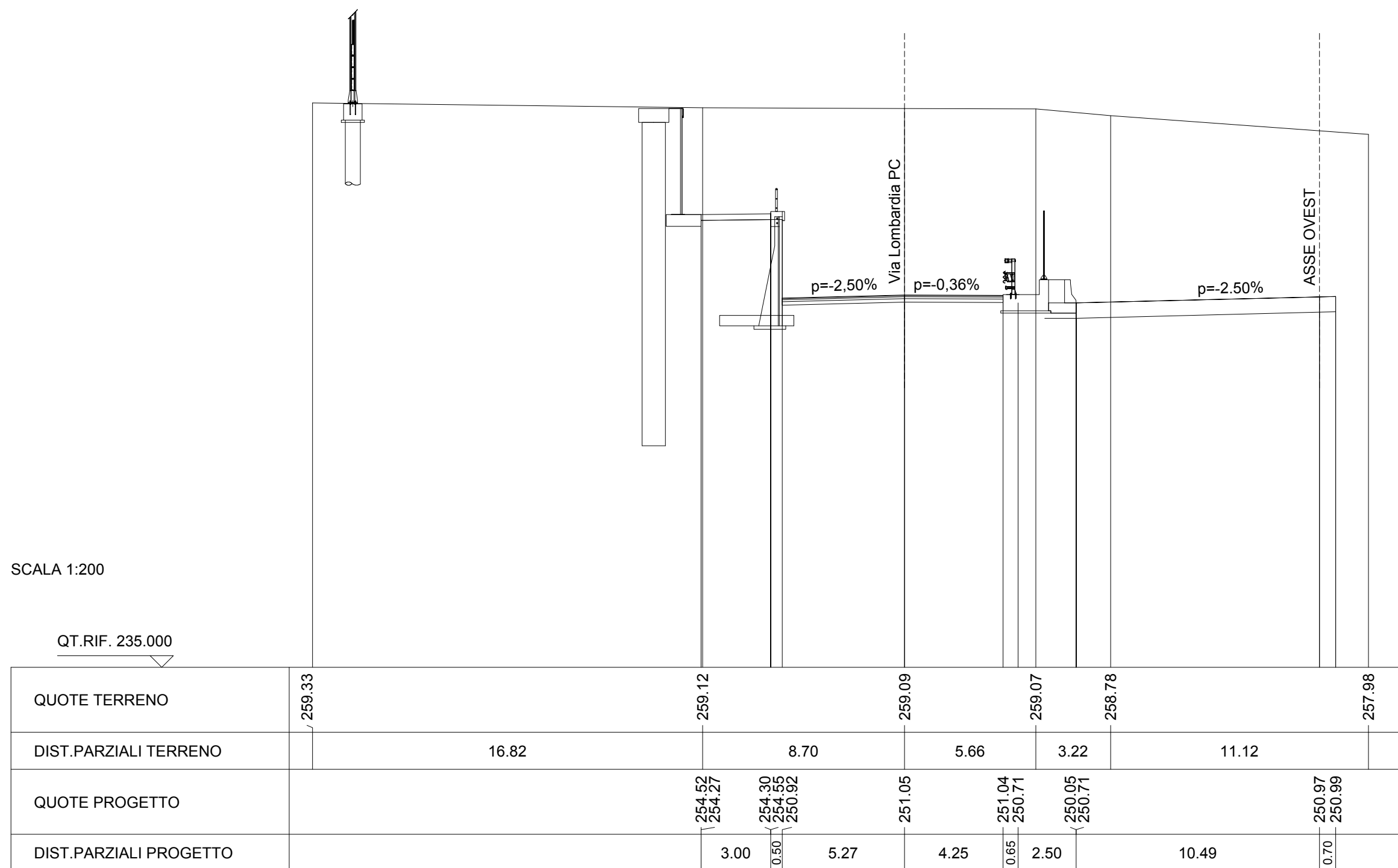
SCAVI E BONIFICHE	
STERRO	73.809 m ³
RILEVATI	
RILEVATO	0.001 m ³
SOVRASTRUTTURA STRADALE	
STRATO DI USURA	8.500 m
STRATO DI BINDER	8.500 m
STRATO DI BASE	8.500 m
STRATO DI FONDAZIONE	8.500 m

SEZIONE N. : 39 SEZIONE N. : 129
 QT. PROGETTO : 250.784 QT. PROGETTO : 250.943
 DIST.PROG. : 0+674.255 DIST.PROG. : 1+918.654
 DIST.PREC. : 18.508
 DIST.SUCC. : 20.476



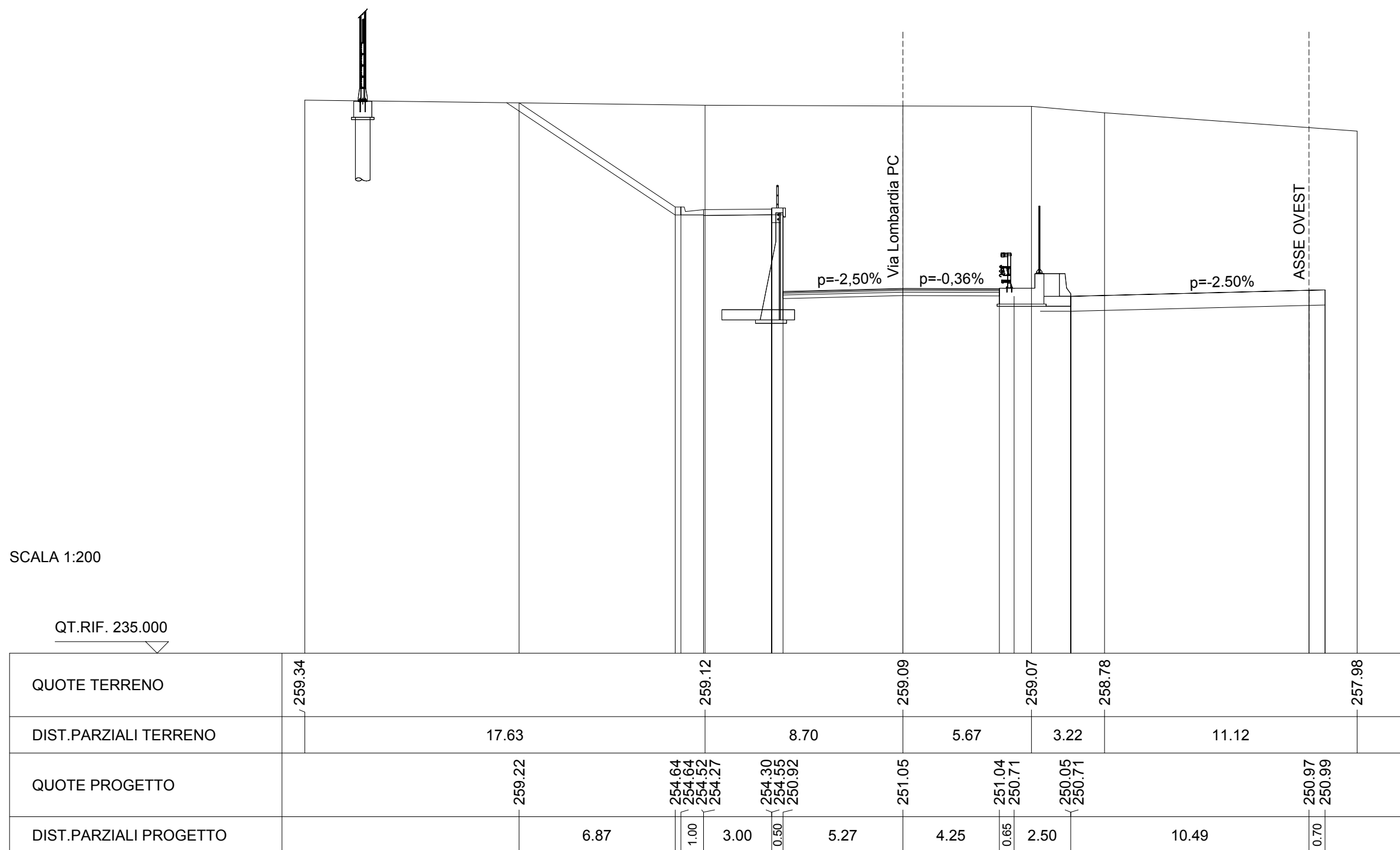
SCAVI E BONIFICHE	
STERRO	100.541 m ³
SOVRASTRUTTURA STRADALE	
STRATO DI USURA	9.521 m
STRATO DI CEMENTO	9.521 m
STRATO DI BASE	9.521 m
STRATO DI FONDAZIONE	9.521 m

SEZIONE N. : 39a SEZIONE N. : 129a
 QT. PROGETTO : 251.051 QT. PROGETTO : 250.968
 DIST.PROG. : 0+694.732 DIST.PROG. : 1+939.178
 DIST.PREC. : 20.476
 DIST.SUCC. : 0.001



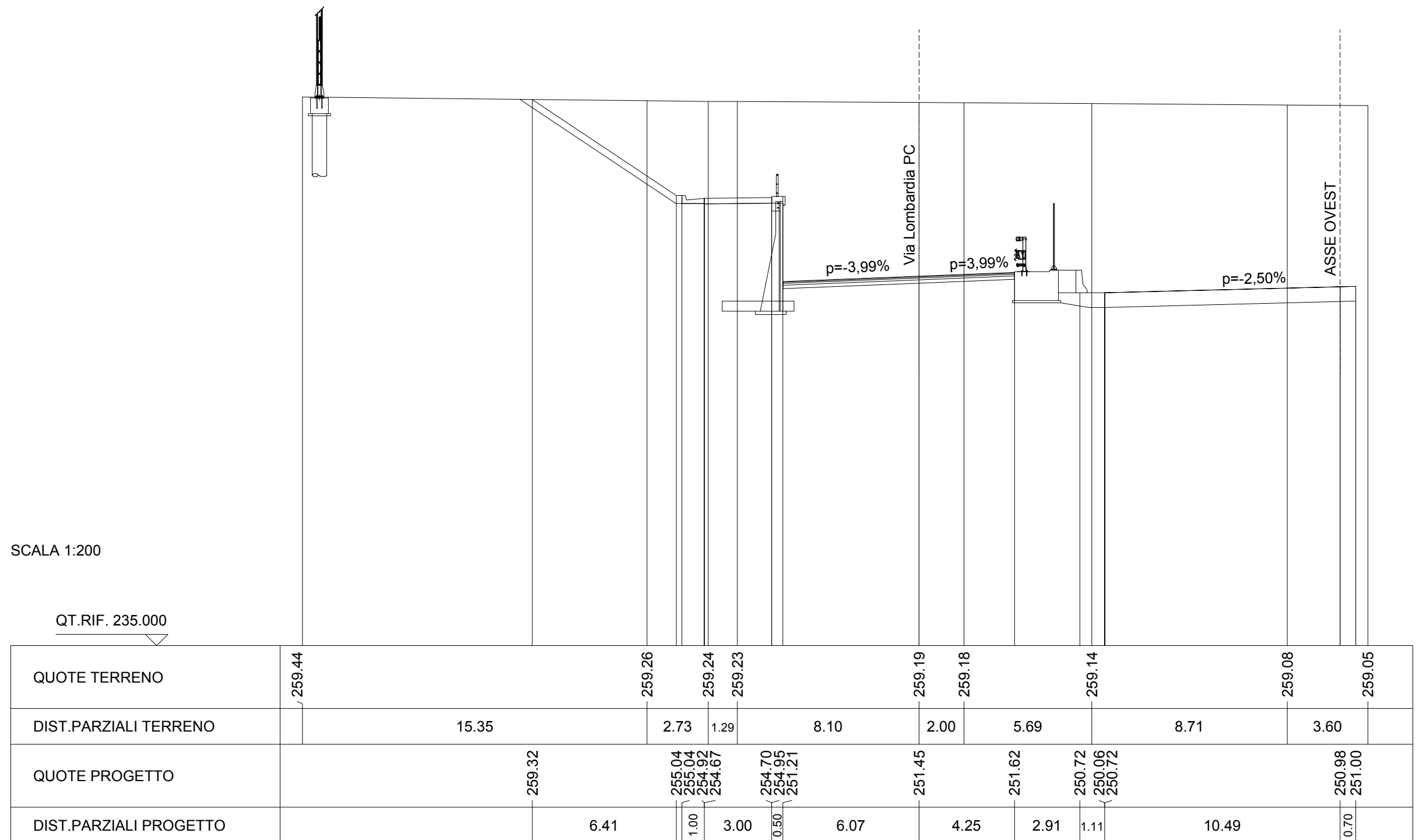
SCAVI E BONIFICHE	
STERRO	120.845 m
RILEVATI	
TERRENO VEGETALE	8.509 m
SOVRASTRUTTURA STRADALE	
STRATO DI USURA	9.521 m
STRATO DI INDIR	9.521 m
STRATO DI ASE	9.521 m
STRATO DI FONDAZIONE	9.521 m

SEZIONE N. : 39b SEZIONE N. : 129b
 QT. PROGETTO : 251.051 QT. PROGETTO : 250.968
 DIST.PROG. : 0+694.733 DIST.PROG. : 1+939.179
 DIST.PREC. : 0.001
 DIST.SUCC. : 9.545



SCAVI E BONIFICHE	
STERRO	120.957 m
RILEVATI	
TERRENO VEGETALE	7.959 m
SOVRASTRUTTURA STRADALE	
STRATO DI USURA	10.319 m
STRATO DI BINDER	10.319 m
STRATO DI BASE	10.319 m
STRATO DI FONDAZIONE	10.319 m

SEZIONE N. : 40 SEZIONE N. : 130
 QT. PROGETTO : 251.451 QT. PROGETTO : 250.981
 DIST.PROG. : 0+704.277 DIST.PROG. : 1+950.156
 DIST.PREC. : 9.545
 DIST.SUCC. : 14.781



SCAVI E □ONIFIC□E	
STERRO	113.846 m□
RILEVATI	
TERRENO VEGETALE	6.670 m
SOVRASTRUTTURA STRADALE	
STRATO DI USURA	11.499 m
STRATO DI □INDER	11.499 m
STRATO DI □ASE	11.499 m
STRATO DI FONDAZIONE	11.499 m

SEZIONE N. : 40a

SEZIONE N. : 130a

QT. PROGETTO : 252.432

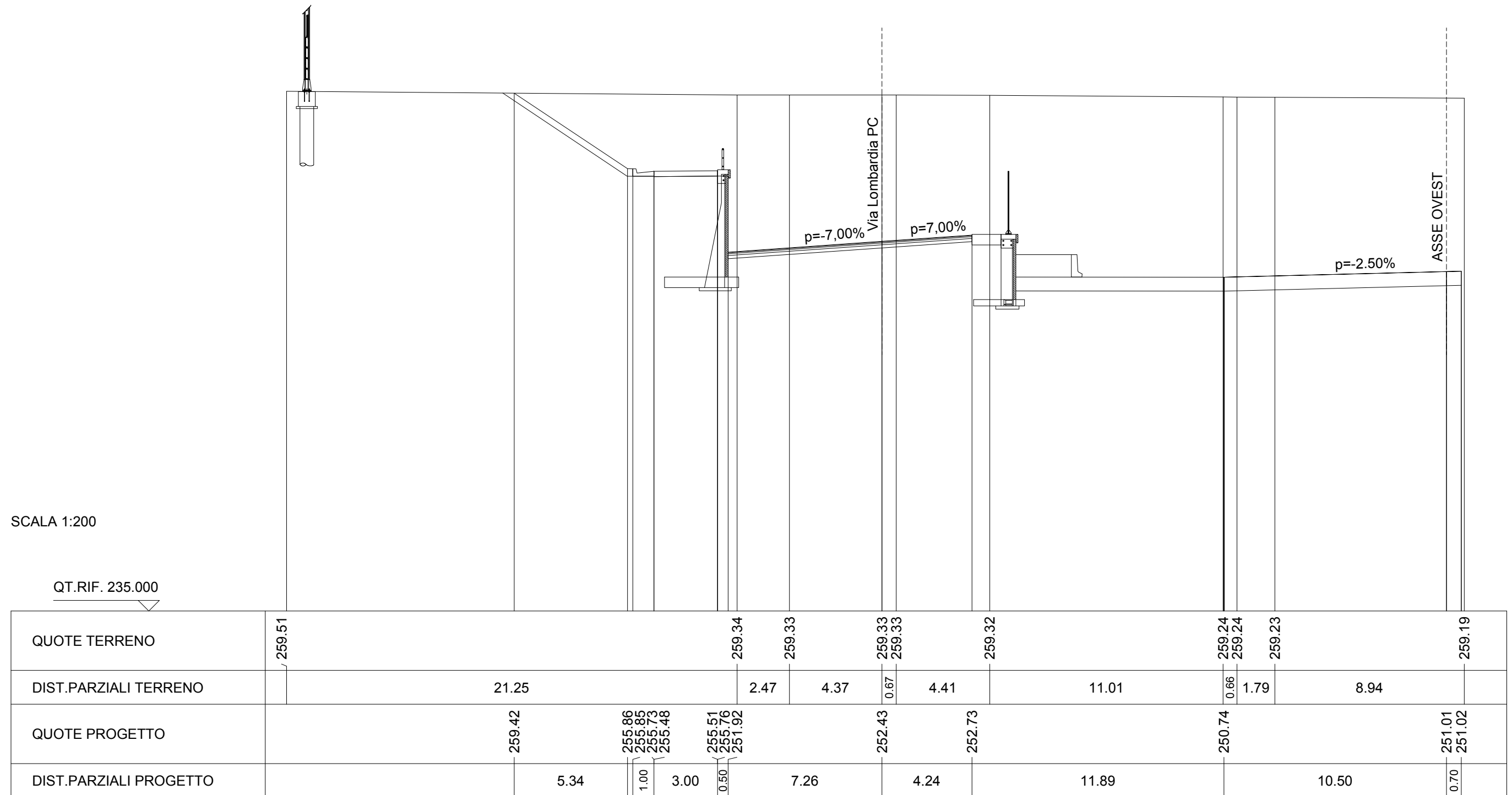
QT. PROGETTO : 251.005

DIST.PROG. : 0+719.058

DIST.PROG. : 1+970.240

DIST.PREC. : 14.781

DIST.SUCC. : 3.508



SCAVI E □ONIFIC□E	
STERRO	109.134 m□
RILEVATI	
TERRENO VEGETALE	6.357 m
SOVRASTRUTTURA STRADALE	
STRATO DI USURA	11.501 m
STRATO DI □INDER	11.501 m
STRATO DI □ASE	11.501 m
STRATO DI FONDAZIONE	11.501 m

SEZIONE N. : 41

QT. PROGETTO : 252.730

DIST.PROG. : 0+722.566

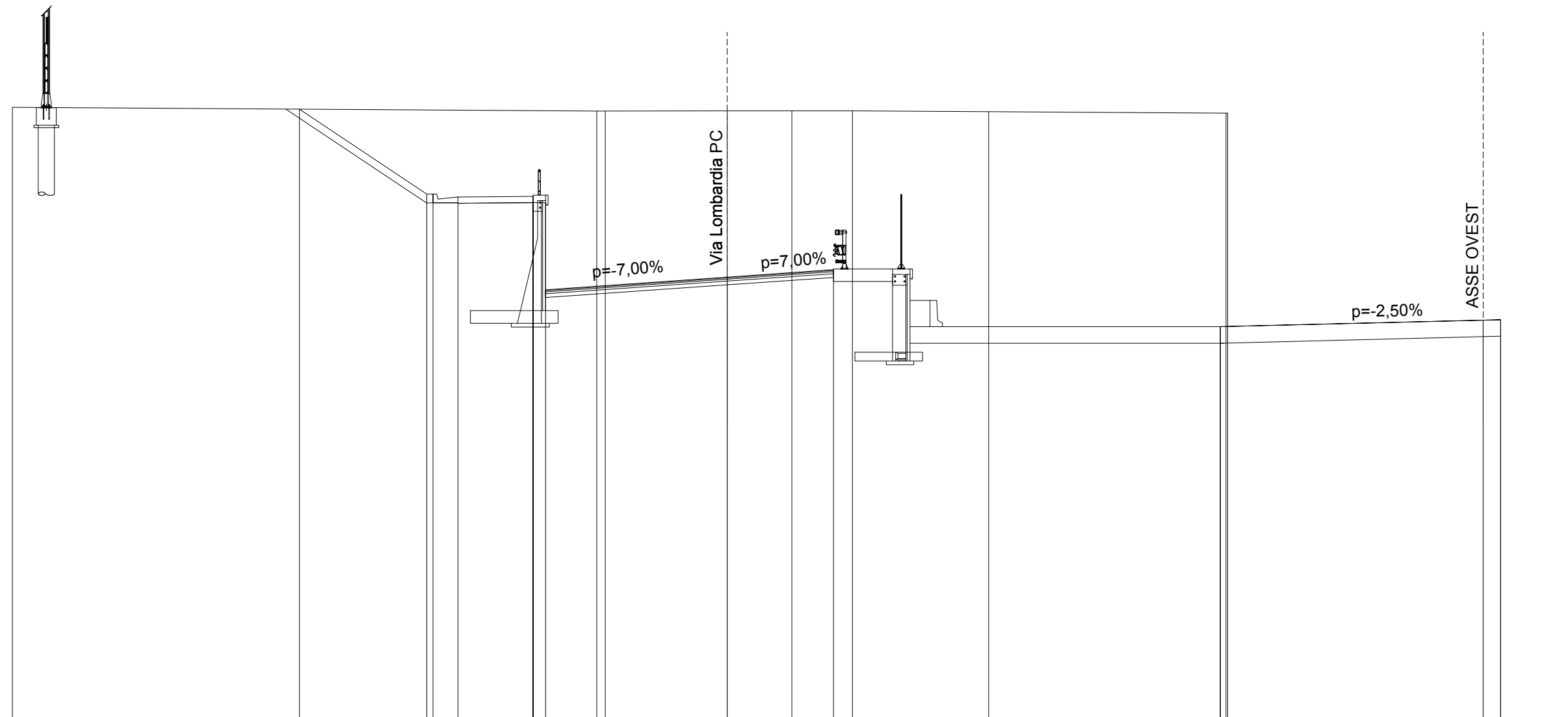
DIST.PREC. : 3.508

DIST.SUCC. : 9.915

SEZIONE N. : 131

QT. PROGETTO : 251.011

DIST.PROG. : 1+975.158



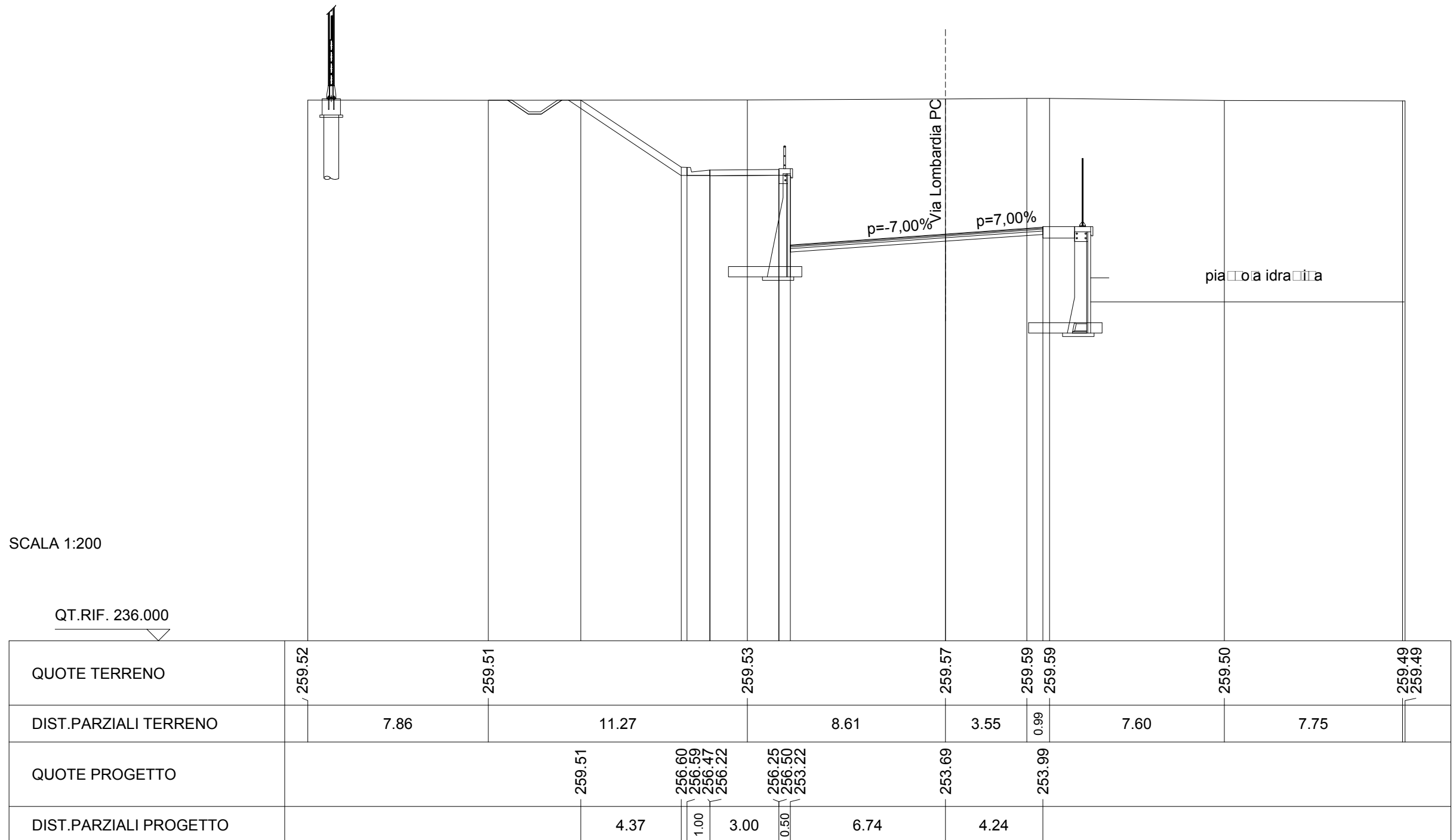
SCALA 1:200

QT.RIF. 235.000

QUOTE TERRENO	259.51				259.36	259.36	259.37	259.37	259.37	259.34	259.28	259.28			
DIST.PARZIALI TERRENO		23.35			4.87	2.59	2.41	5.44		9.49					
QUOTE PROGETTO		259.44	256.05	256.05	255.93	255.68	255.71	255.96	252.22	252.73	253.03	250.09	250.75	251.01	251.03
DIST.PARZIALI PROGETTO		5.08	1.00	3.00	0.50	7.26	4.25		15.46		10.50			0.70	

SCAVI E FONIFICHE	
STERRO	92.590 m ³
FOSSO	0.870 m ³
RILEVATI	
TERRENO VEGETALE	5.509 m
SOVRASTRUTTURA STRADALE	
STRATO DI USURA	10.984 m
STRATO DI PAVIMENTO	10.984 m
STRATO DI BASE	10.984 m
STRATO DI FONDAZIONE	10.984 m

SEZIONE N. : 41a
 QT. PROGETTO : 253.688
 DIST.PROG. : 0+732.482
 DIST.PREC. : 9.915
 DIST.SUCC. : 0.001

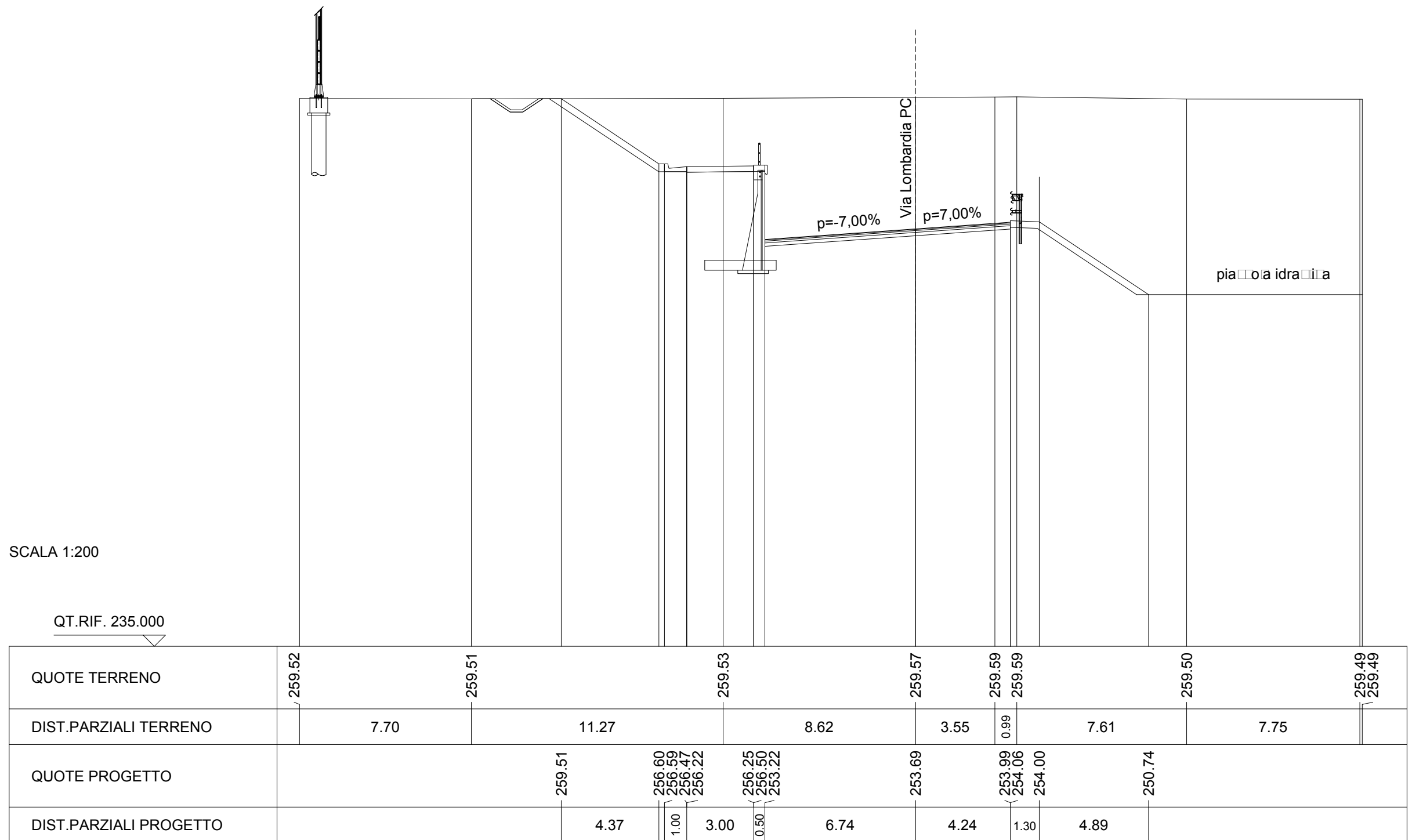


SCAVI E FONIFICHE	
STERRO	132.255 m ³
FOSSO	0.870 m ³

RILEVATI	
TERRENO VEGETALE	12.761 m

SOVRASTRUTTURA STRADALE	
STRATO DI USURA	10.984 m
STRATO DI SINDER	10.984 m
STRATO DI BASE	10.984 m
STRATO DI FONDAZIONE	10.984 m

SEZIONE N. : 41b
 QT. PROGETTO : 253.688
 DIST.PROG. : 0+732.482
 DIST.PREC. : 0.001
 DIST.SUCC. : 8.281

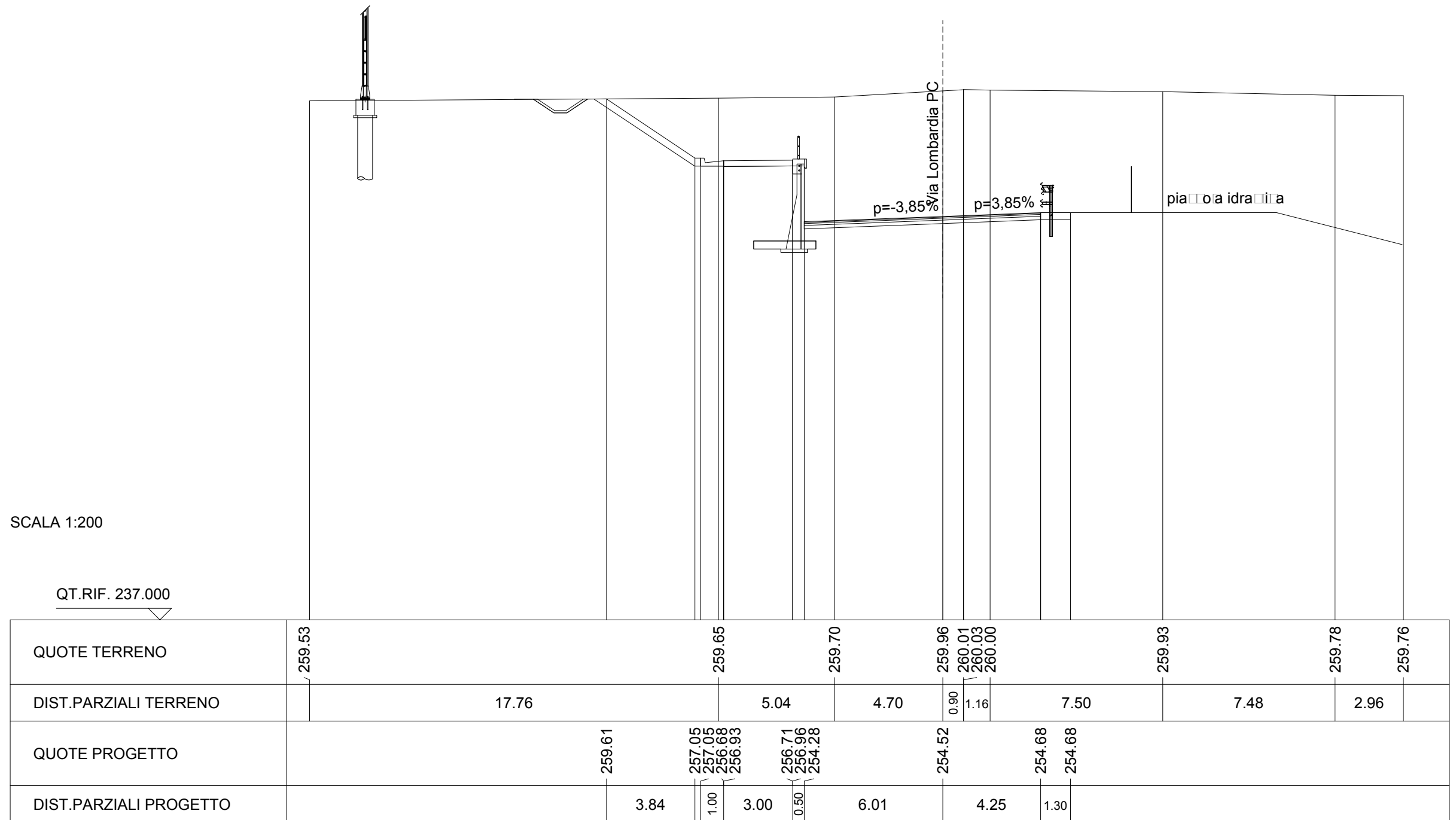


SCAVI E FONIFICHE	
STERRO	86.366 m ³
FOSSO	0.860 m ³

RILEVATI	
TERRENO VEGETALE	6.170 m

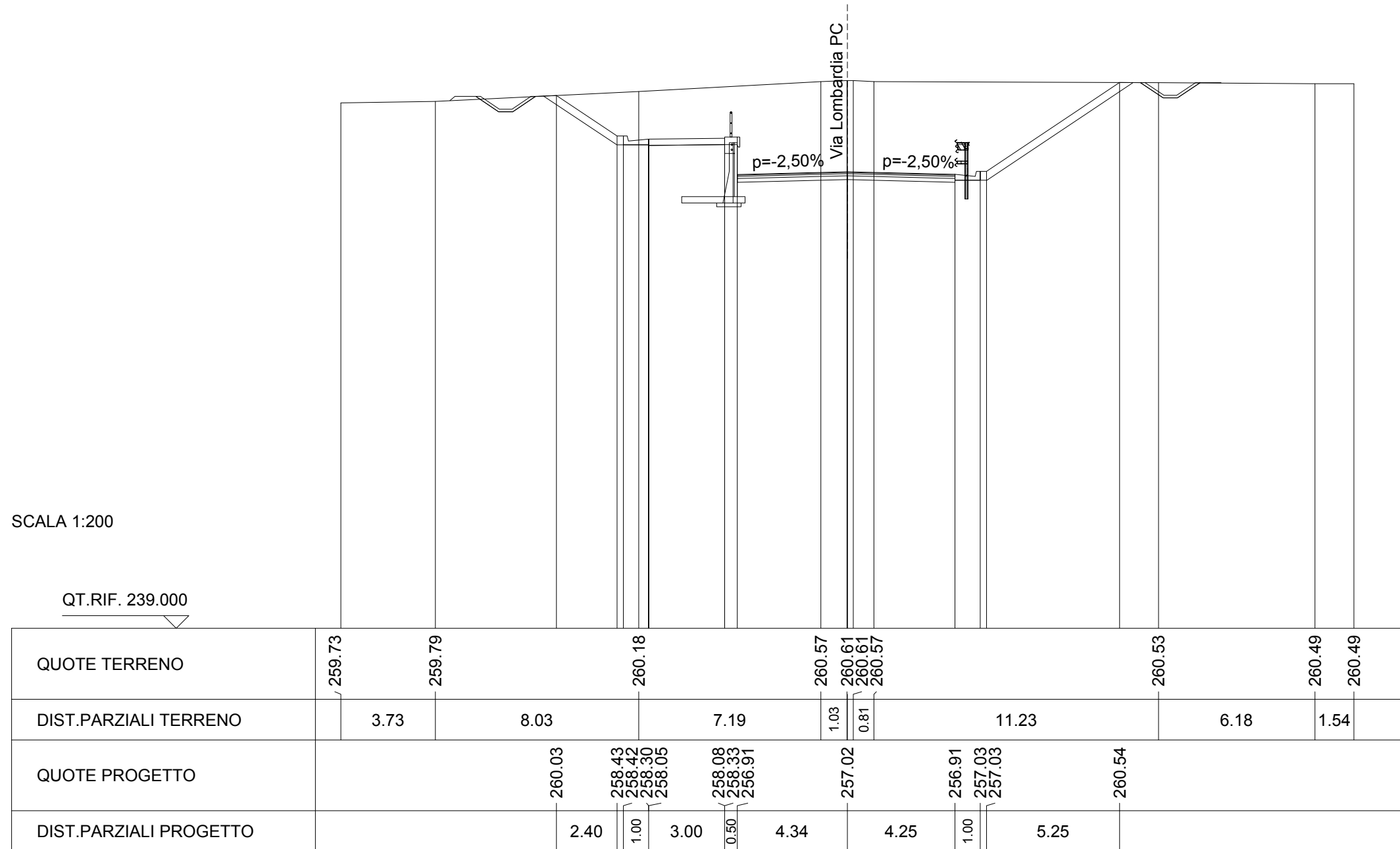
SOVRASTRUTTURA STRADALE	
STRATO DI USURA	10.260 m
STRATO DI PAVIMENTO	10.260 m
STRATO DI BASE	10.260 m
STRATO DI FONDAZIONE	10.260 m

SEZIONE N. : 42
 QT. PROGETTO : 254.516
 DIST.PROG. : 0+740.763
 DIST.PREC. : 8.281
 DIST.SUCC. : 25.000



SCAVI E FONIFICHE	
STERRO	62.918 m ³
FOSSO	1.615 m ³
RILEVATI	
TERRENO VEGETALE	9.695 m
SOVRASTRUTTURA STRADALE	
STRATO DI USURA	8.591 m
STRATO DI INDIR	8.591 m
STRATO DI BASE	8.591 m
STRATO DI FONDAZIONE	8.591 m

SEZIONE N. : 43
 QT. PROGETTO : 257.016
 DIST.PROG. : 0+765.763
 DIST.PREC. : 25.000
 DIST.SUCC. : 26.530



SCAVI E BONIFICHE	
STERRO	21.532 m ³
FOSSO	1.670 m ³

RILEVATI	
TERRENO VEGETALE	3.572 m

SOVRASTRUTTURA STRADALE	
STRATO DI USURA	8.500 m
STRATO DI BINDER	8.500 m
STRATO DI BASE	8.500 m
STRATO DI FONDAZIONE	8.500 m

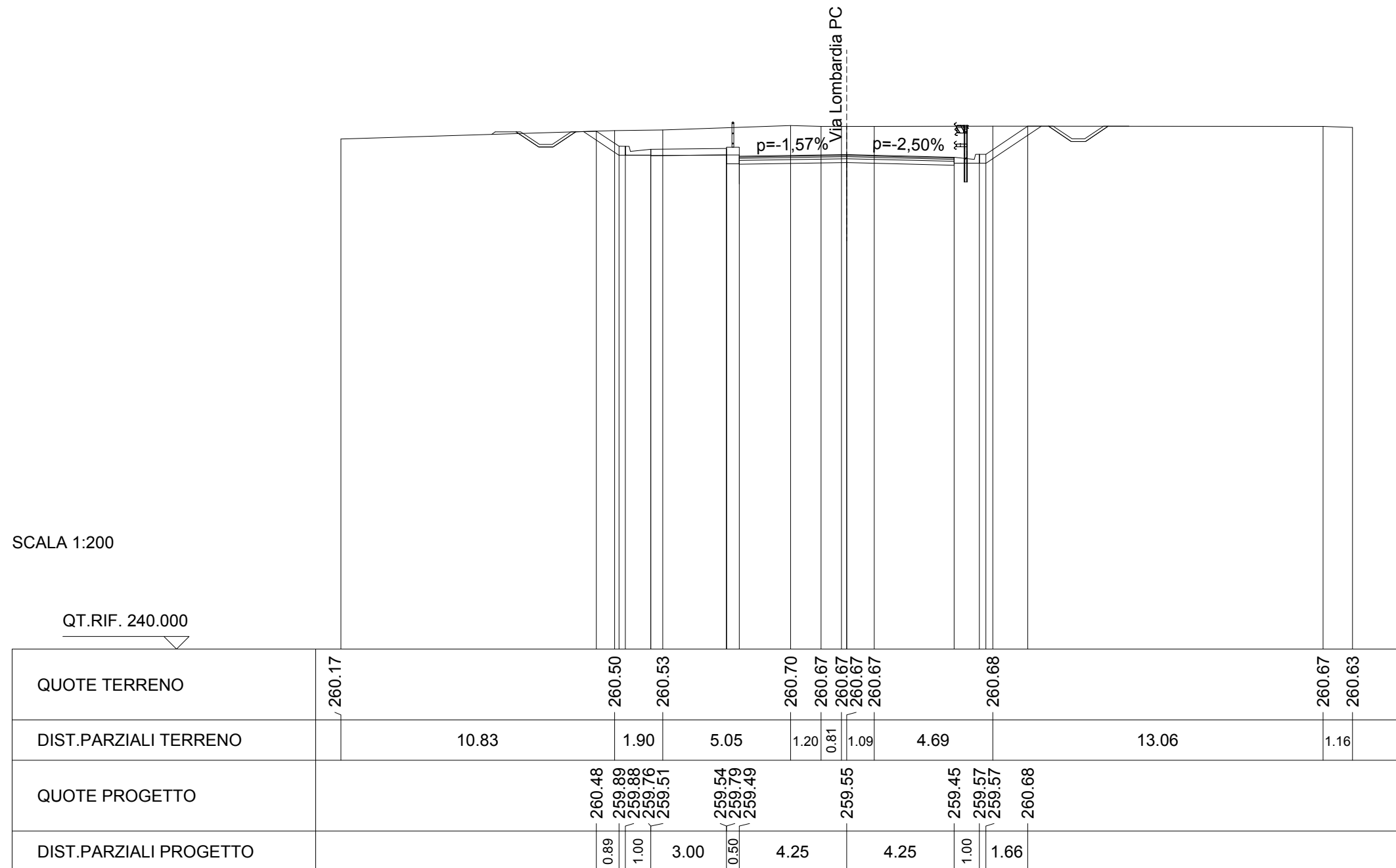
SEZIONE N. : 44

QT. PROGETTO : 259.551

DIST.PROG. : 0+792.293

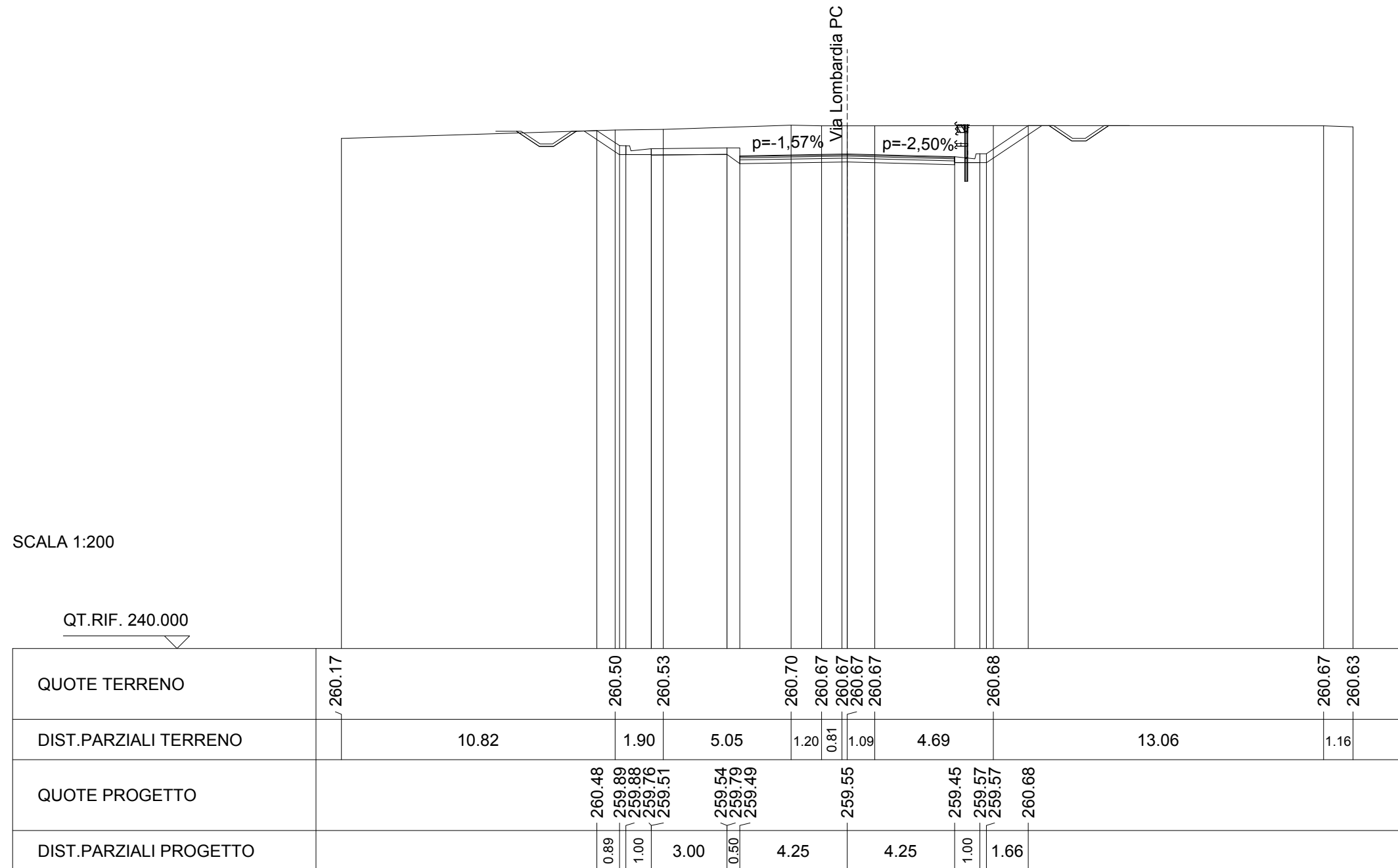
DIST.PREC. : 26.530

DIST.SUCC. : 0.001



SCAVI E BONIFICHE	
STERRO	21.626 m ³
FOSSO	1.671 m ³
RILEVATI	
TERRENO VEGETALE	3.572 m
SOVRASTRUTTURA STRADALE	
STRATO DI USURA	8.500 m
STRATO DI BINDER	8.500 m
STRATO DI BASE	8.500 m
STRATO DI FONDAZIONE	8.500 m

SEZIONE N. : 44a
 QT. PROGETTO : 259.551
 DIST.PROG. : 0+792.294
 DIST.PREC. : 0.001
 DIST.SUCC. : 23.838

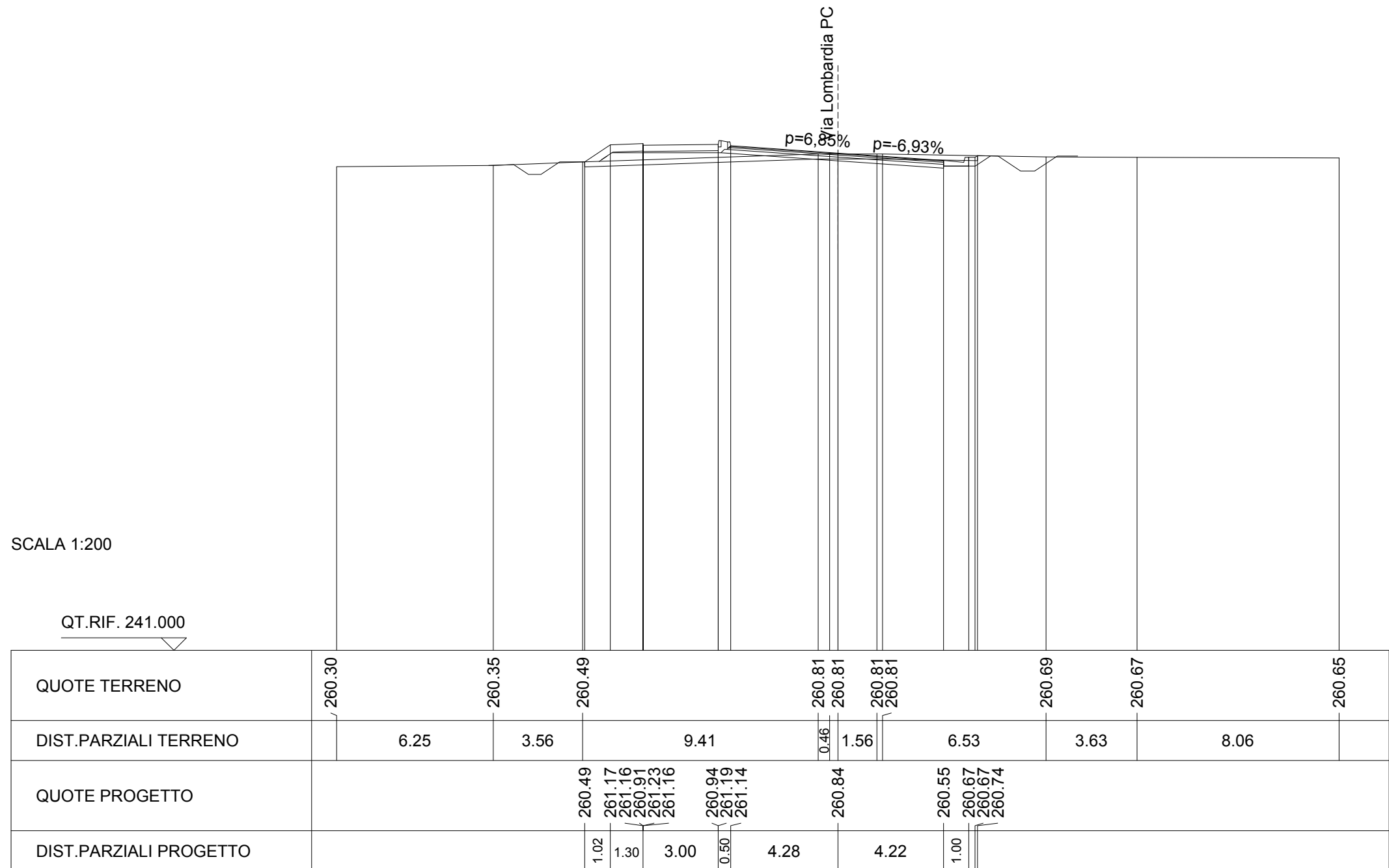


SCAVI E BONIFICHE	
STERRO	2.822 m
SCOTICO	15.679 m
FOSSO	1.309 m

RILEVATI	
RILEVATO	1.280 m
TERRENO VEGETALE	2.971 m
RIEMPIMENTO ARGINELLO	0.267 m

SOVRASTRUTTURA STRADALE	
STRATO DI USURA	8.500 m
STRATO DI CINDER	8.528 m
STRATO DI BASE	8.575 m
STRATO DI FONDAZIONE	8.750 m

SEZIONE N. : 45
 QT. PROGETTO : 260.844
 DIST.PROG. : 0+816.132
 DIST.PREC. : 23.837
 DIST.SUCC. : 23.815

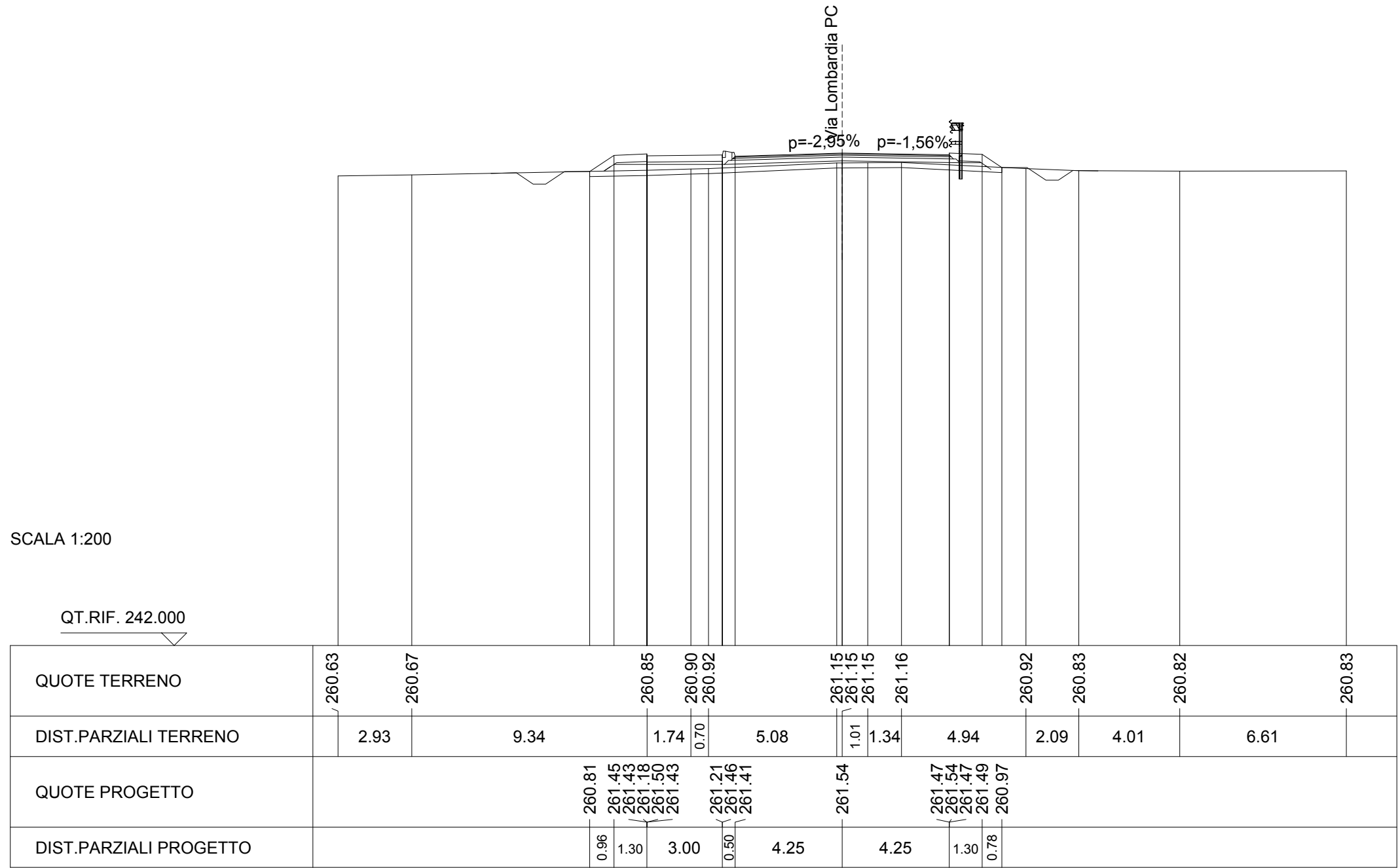


SCAVI E BONIFICHE	
SCOTICO	16.356 m
FOSSO	1.013 mq

RILEVATI	
RILEVATO	1.818 mq
TERRENO VEGETALE	4.839 m
RIEMPIMENTO ARGINELLO	0.477 mq

SOVRASTRUTTURA STRADALE	
STRATO DI USURA	8.500 m
STRATO DI BINDER	8.561 m
STRATO DI BASE	8.663 m
STRATO DI FONDAZIONE	9.028 m

SEZIONE N. : 46
 QT. PROGETTO : 261.536
 DIST.PROG. : 0+839.947
 DIST.PREC. : 23.815
 DIST.SUCC. : 35.412

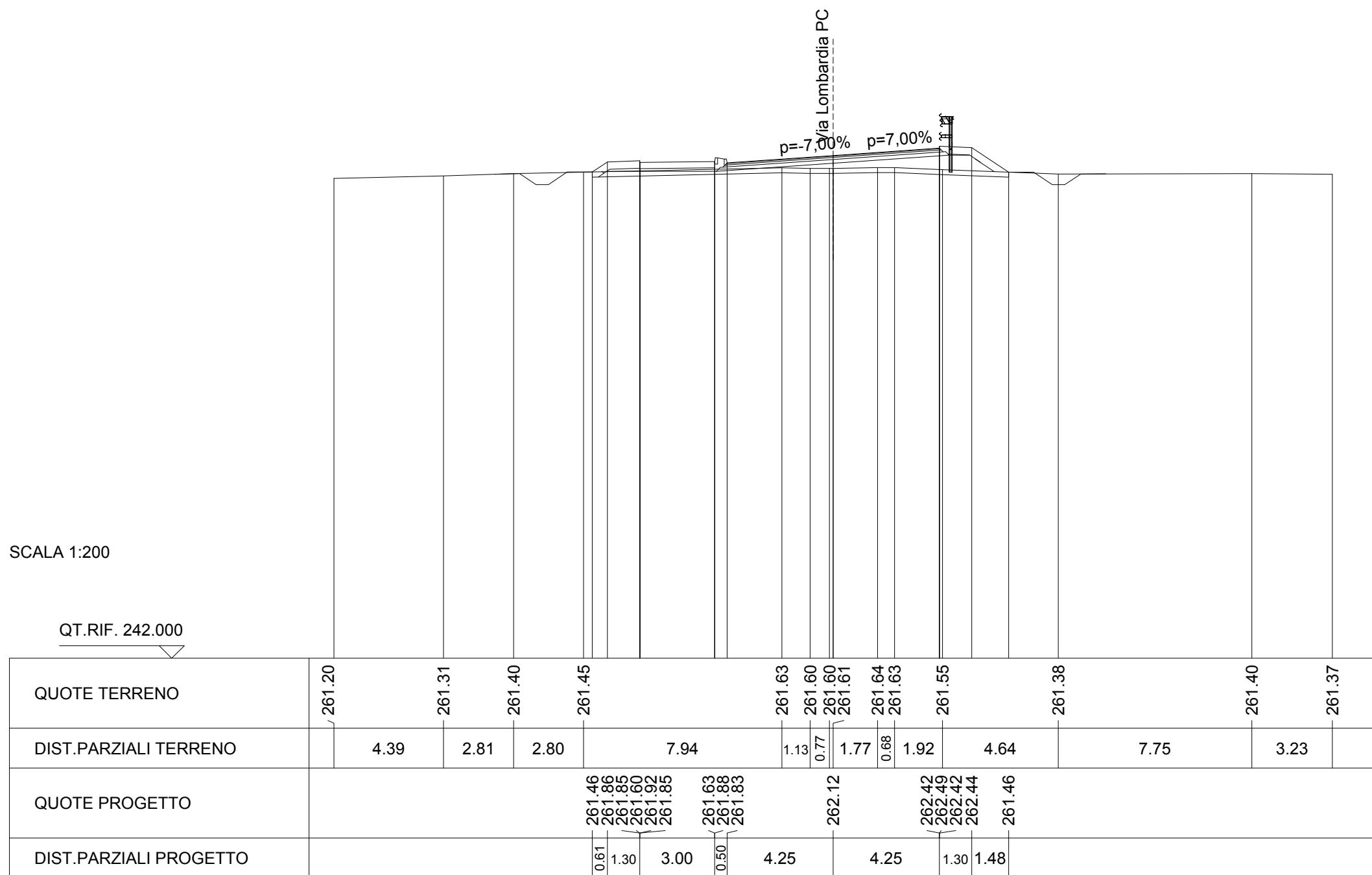


SCAVI E BONIFICHE	
STERRO	0.243 mq
SCOTICO	16.688 m
FOSSO	1.051 mq

RILEVATI	
RILEVATO	2.681 mq
TERRENO VEGETALE	5.244 m
RIEMPIMENTO ARGINELLO	0.526 mq

SOVRASTRUTTURA STRADALE	
STRATO DI USURA	8.500 m
STRATO DI BINDER	8.560 m
STRATO DI BASE	8.661 m
STRATO DI FONDAZIONE	9.022 m

SEZIONE N. : 47
 QT. PROGETTO : 262.124
 DIST.PROG. : 0+875.360
 DIST.PREC. : 35.412
 DIST.SUCC. : 14.963




SCAVI E BONIFICHE	
SCOTICO	16.714 m
FOSSO	1.065 mq

RILEVATI	
RILEVATO	3.171 mq
TERRENO VEGETALE	5.277 m
RIEMPIMENTO ARGINELLO	0.506 mq

SOVRASTRUTTURA STRADALE	
STRATO DI USURA	8.500 m
STRATO DI BINDER	8.561 m
STRATO DI BASE	8.662 m
STRATO DI FONDAZIONE	9.024 m

SEZIONE N. : 48
 QT. PROGETTO : 262.278
 DIST.PROG. : 0+890.322
 DIST.PREC. : 14.963
 DIST.SUCC. : 25.042

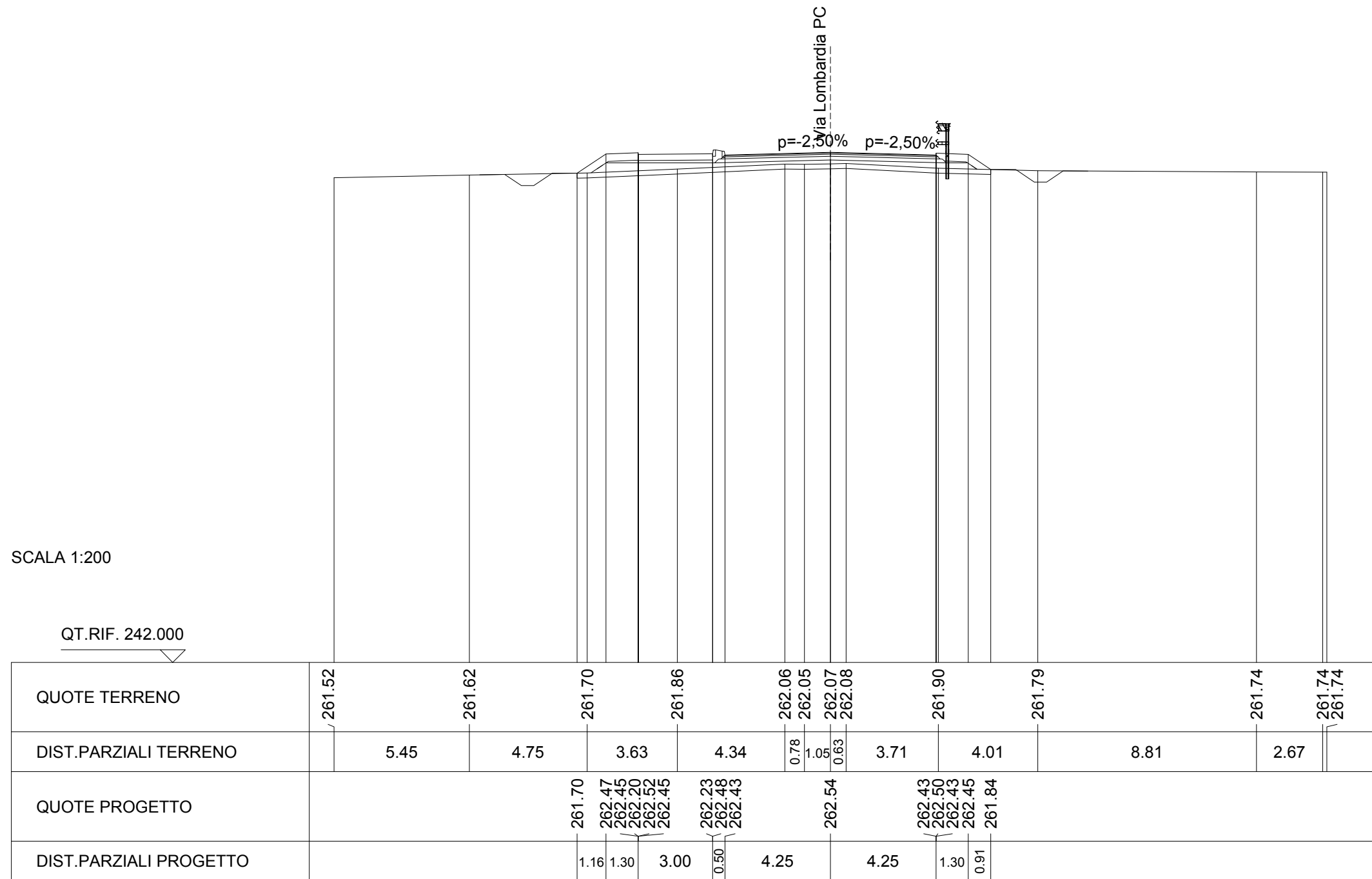


SCAVI E BONIFICHE	
SCOTICO	16.680 m
FOSSO	1.092 mq

RILEVATI	
RILEVATO	2.972 mq
TERRENO VEGETALE	5.226 m
RIEMPIMENTO ARGINELLO	0.476 mq

SOVRASTRUTTURA STRADALE	
STRATO DI USURA	8.500 m
STRATO DI BINDER	8.562 m
STRATO DI BASE	8.664 m
STRATO DI FONDAZIONE	9.028 m

SEZIONE N. : 49
 QT. PROGETTO : 262.536
 DIST.PROG. : 0+915.364
 DIST.PREC. : 25.042
 DIST.SUCC. : 24.970



SCAVI E BONIFICHE	
STERRO	0.131 mq
SCOTICO	15.995 m
FOSSO	1.081 mq

RILEVATI	
RILEVATO	0.986 mq
TERRENO VEGETALE	4.613 m
RIEMPIMENTO ARGINELLO	0.476 mq

SOVRASTRUTTURA STRADALE	
STRATO DI USURA	8.322 m
STRATO DI BINDER	8.384 m
STRATO DI BASE	8.486 m
STRATO DI FONDAZIONE	8.850 m

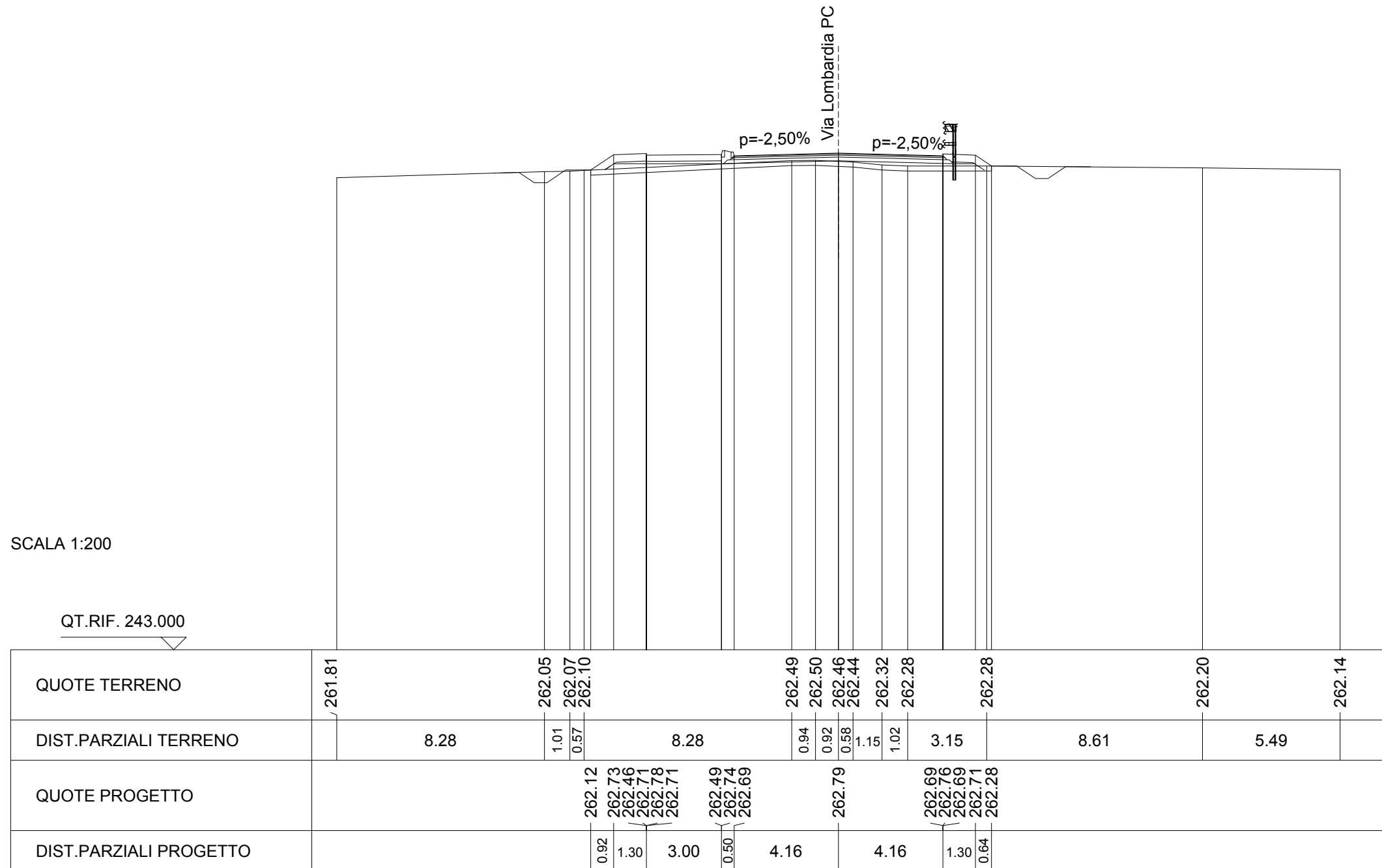
SEZIONE N. : 50

QT. PROGETTO : 262.794

DIST.PROG. : 0+940.334

DIST.PREC. : 24.970

DIST.SUCC. : 24.966

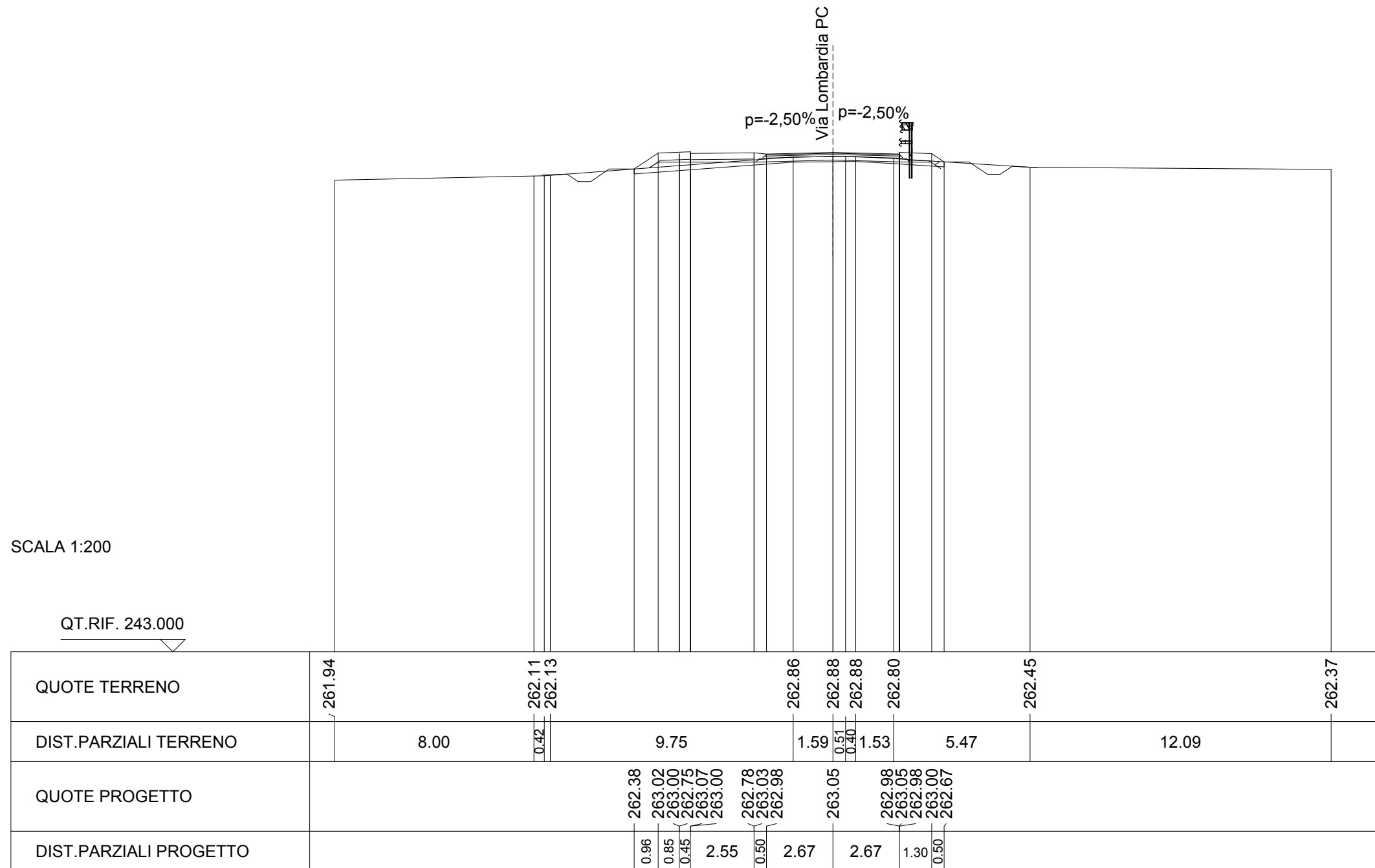


SCAVI E BONIFICHE	
STERRO	0.975 mq
SCOTICO	12.465 m
FOSSO	0.761 mq

RILEVATI	
RILEVATO	0.326 mq
TERRENO VEGETALE	4.491 m
RIEMPIMENTO ARGINELLO	0.432 mq

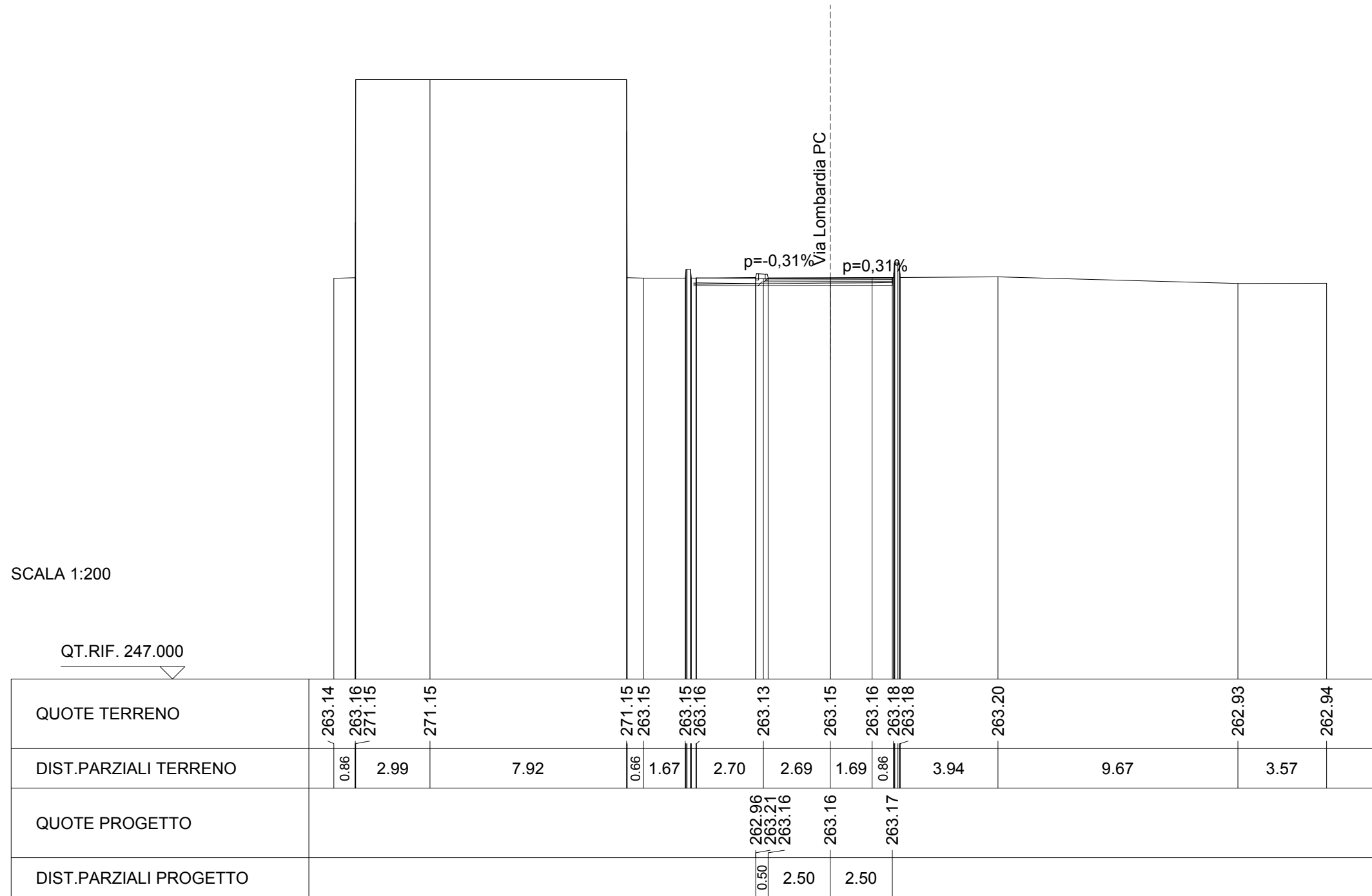
SOVRASTRUTTURA STRADALE	
STRATO DI USURA	5.336 m
STRATO DI BINDER	5.396 m
STRATO DI BASE	5.500 m
STRATO DI FONDAZIONE	5.864 m

SEZIONE N. : 51
 QT. PROGETTO : 263.051
 DIST.PROG. : 0+965.301
 DIST.PREC. : 24.966
 DIST.SUCC. : 24.966



SCAVI E BONIFICHE	
STERRO	2.375 mq
SCOTICO	8.002 m
RILEVATI	
RIEMPIMENTO ARGINELLO	0.170 mq
SOVRASTRUTTURA STRADALE	
STRATO DI USURA	5.000 m
STRATO DI BINDER	5.030 m
STRATO DI BASE	5.080 m
STRATO DI FONDAZIONE	5.260 m

SEZIONE N. : 52
 QT. PROGETTO : 263.165
 DIST.PROG. : 0+990.267
 DIST.PREC. : 24.966
 DIST.SUCC. : 20.119



SCAVI E BONIFICHE	
STERRO	0.391 mq
SOVRASTRUTTURA STRADALE	
STRATO DI USURA	5.000 m
STRATO DI BINDER	5.000 m

SEZIONE N. : 53
 QT. PROGETTO : 263.153
 DIST.PROG. : 1+010.386
 DIST.PREC. : 20.119

