

MATRICE DI REVISIONE

REV	DATA	DESCRIZIONE MODIFICA

N.B.: LA TAVOLA SOSTITUISCE QUELLA RELATIVA AL CODICE E DEL PROGETTO ESECUTIVO



COLLEGAMENTO AUTOSTRADALE DALMINE - COMO - VARESE - VALICO DEL GAGGIOLO E OPERE AD ESSO CONNESSE CODICE C.U.P. F11B06000270007 TRATTE B1, B2, C, D, TRVA13+14, GREENWAY

AS BUILT

TRATTA B1
PROGETTO STRADALE
VIABILITA' INTERFERITA
VIA TONALE - COMUNE DI LENTATE
SEZIONI TRASVERSALI PISTA B

IDENTIFICAZIONE ELABORATO							
CODICE PROGETTO: F00107B							
WBS							
FASE PROGETTUALE	LOTTO	ZONA	OPERA	TRATTO D'OPERA	AMBITO	TIPO ELABORATO	PROGRESSIVO
A	2	I10	GE002	0	SD	SZ	002
							REVISIONE
							E

IMPRESA			
RAGGRUPPAMENTO TEMPORANEO IMPRESE:			
Mandataria	Mandante	Mandante	Mandante cooptata
STRABAG A.G.	GLF Grandi Lavori Fincosit S.p.A.	Impresa costruzioni Giuseppe Maltauro S.p.A.	STRABAG S.p.A.

Scala: 1:200

DATA	DESCRIZIONE	REV
Maggio 2016	Emissione	E

PROGETTISTA - PROGETTO ESECUTIVO DI DETTAGLIO			
RAGGRUPPAMENTO TEMPORANEO PROGETTISTI:			
Mandataria	Mandante	Mandante	Mandante
			Arch. Salvatore Vermiglio

CONCEDENTE

RESPONSABILE DI PROGETTO ED INCARICATO DELL'INTEGRAZIONE FRA LE VARIE PRESTAZIONI:
Ing. Alberto Cecchini

CONCESSIONARIO
Direttore Tecnico: Ing. Enrico Arini Referente Tecnico: Ing. Mirko Marozzi

ELABORAZIONE PROGETTUALE

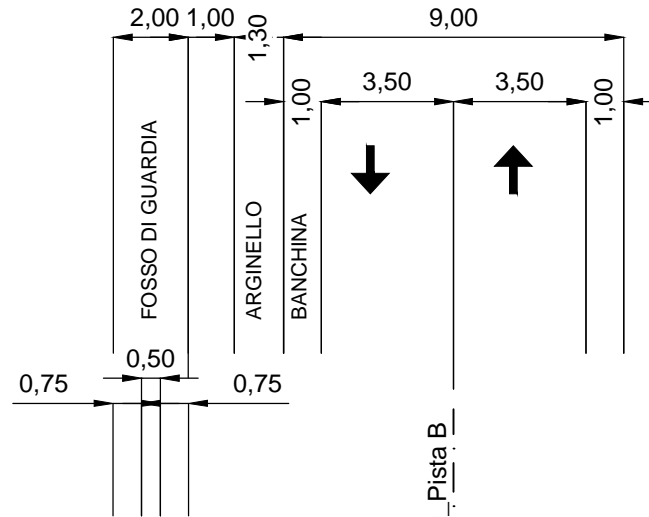
PROGETTISTA:
3TI PROGETTI ITALIA S.p.A.

APPROVATO
Il Direttore dei Lavori: Ing. Francesco Domanico

3TI ITALIA S.p.A.
DIRETTORE TECNICO
Ing. Stefano Luca Possati
Ordine degli Ingegneri
Provincia di Roma n. 20809

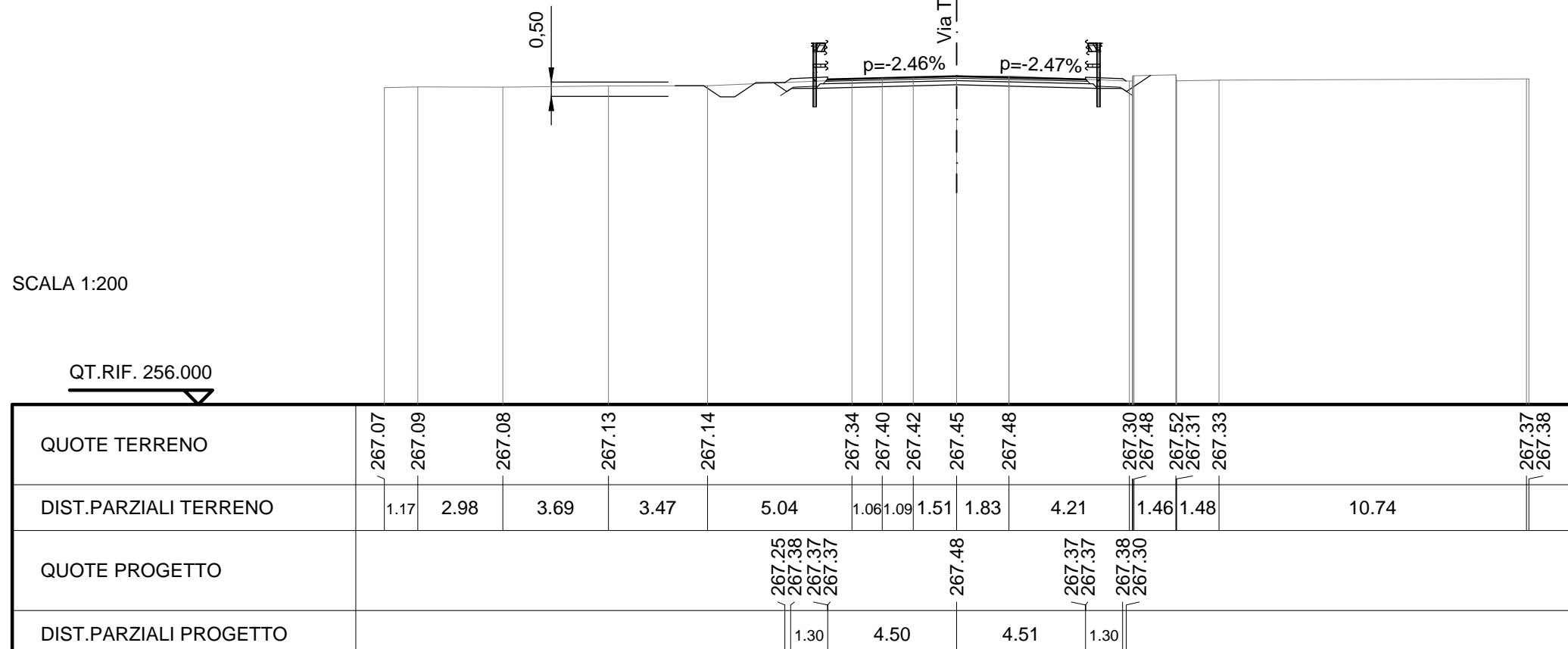
Redatto: Schiavi
Verificato: Lopes
Approvato: Possati

SEZIONE TIPO VIA TONALE PISTA B



SCALA 1:200

QT.RIF. 256.000



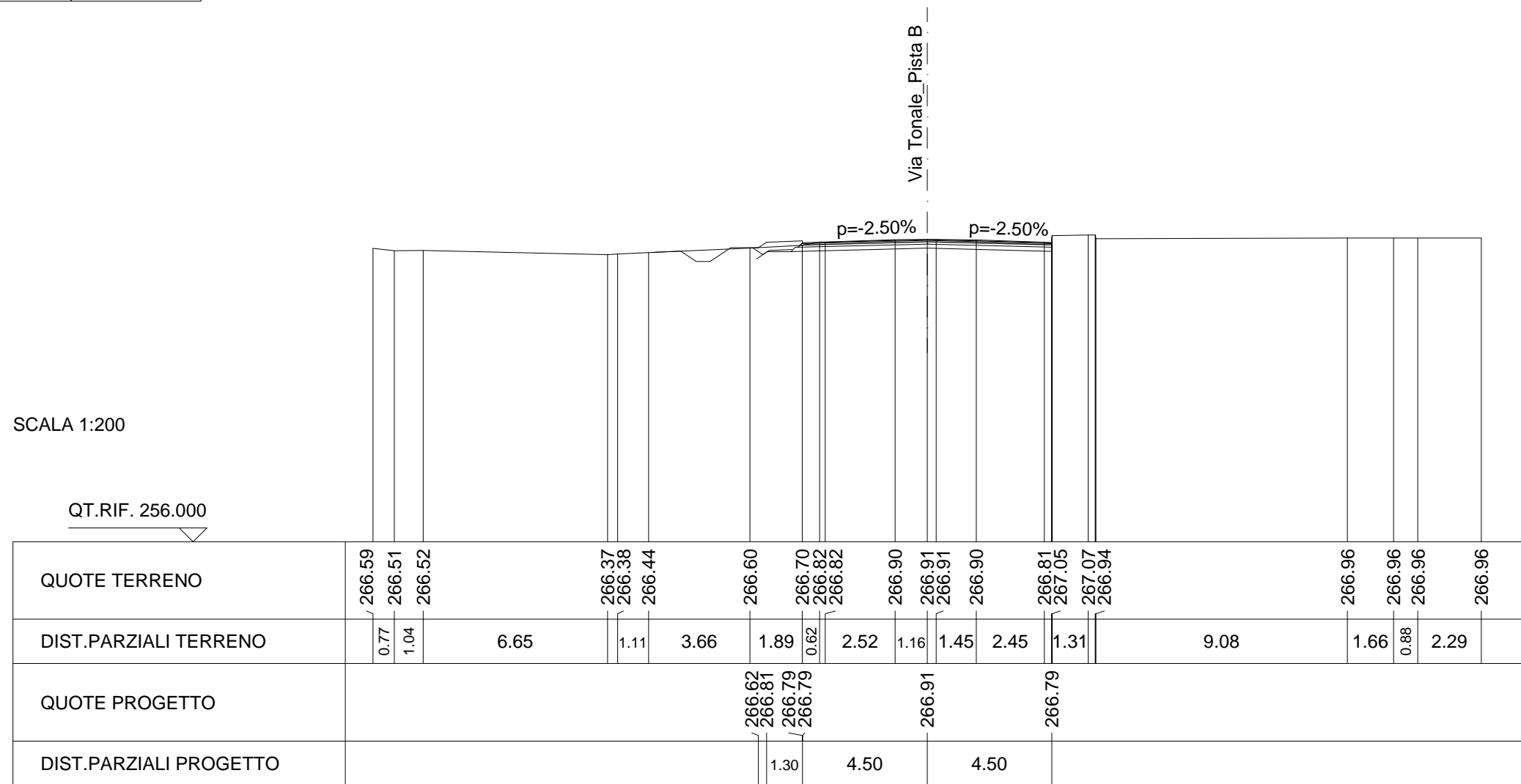
QUOTE TERRENO	267.07	267.09	267.08	267.13	267.14	267.34	267.40	267.42	267.45	267.48	267.30	267.48	267.52	267.31	267.33	267.37	267.38
DIST.PARZIALI TERRENO	1.17	2.98	3.69	3.47	5.04	1.06	1.09	1.51	1.83	4.21	1.46	1.48	10.74				
QUOTE PROGETTO						267.25	267.38	267.37	267.37	267.48	267.37	267.37	267.38	267.30			
DIST.PARZIALI PROGETTO						1.30	4.50		4.51	1.30							

SCAVI E BONIFICHE	
STERRO	3.240 mq
FOSSO	0.456 mq

RILEVATI	
TERRENO VEGETALE	1.719 m
RIEMPIMENTO ARGINELLO	0.050 mq

SOVRASTRUTTURA STRADALE	
STRATO DI USURA	9.000 m
STRATO DI BINDER	9.031 m
STRATO DI BASE	9.082 m
STRATO DI FONDAZIONE	9.264 m

SEZIONE N. : Pb-2
 QT. PROGETTO : 266.907
 DIST.PROG. : 0+025.000
 DIST.PREC. : 25.000
 DIST.SUCC. : 25.000

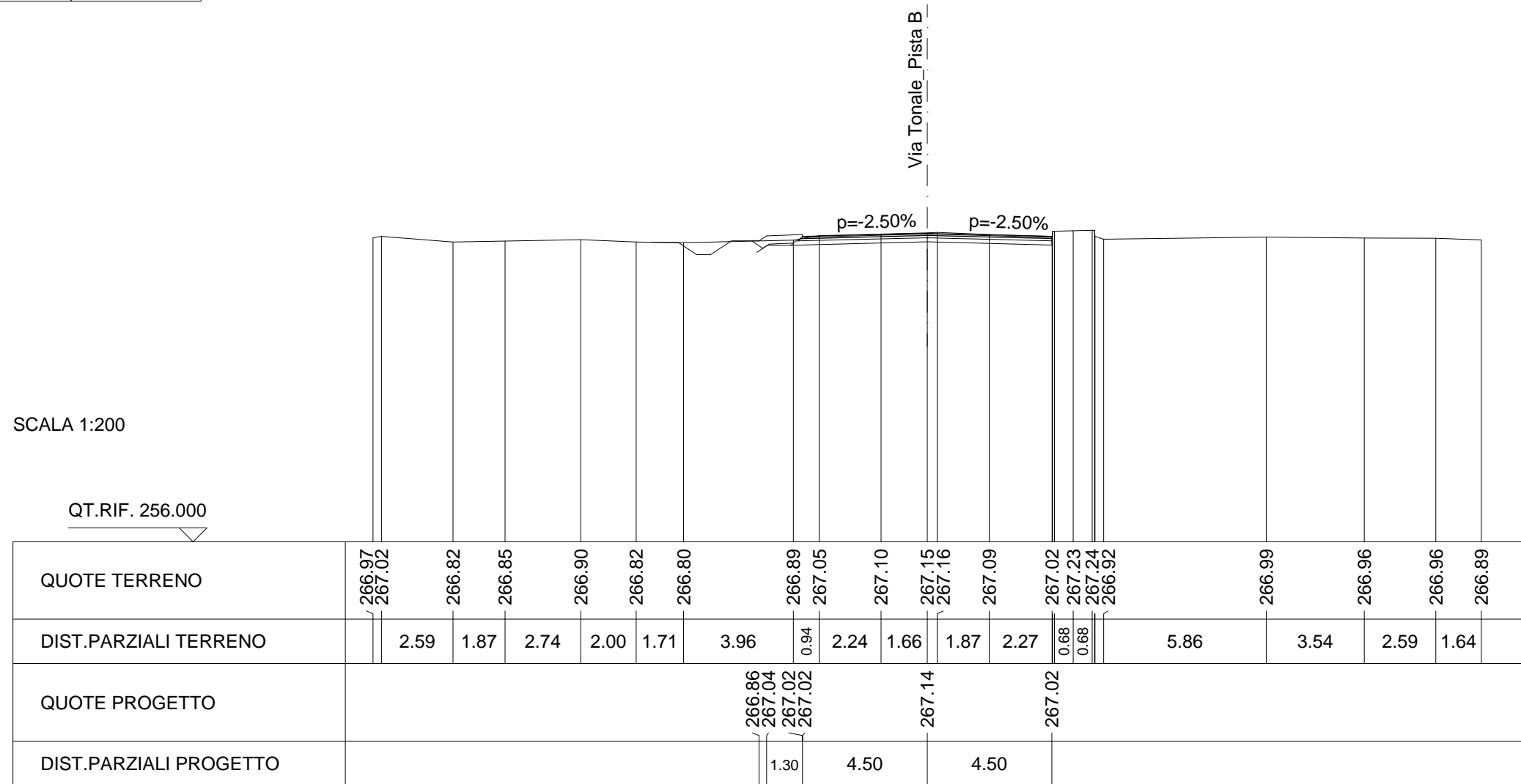


SCAVI E BONIFICHE	
STERRO	3.211 mq
FOSSO	0.537 mq

RILEVATI	
TERRENO VEGETALE	1.695 m
RIEMPIMENTO ARGINELLO	0.050 mq

SOVRASTRUTTURA STRADALE	
STRATO DI USURA	9.000 m
STRATO DI BINDER	9.031 m
STRATO DI BASE	9.082 m
STRATO DI FONDAZIONE	9.264 m

SEZIONE N. : Pb-3
 QT. PROGETTO : 267.135
 DIST.PROG. : 0+050.000
 DIST.PREC. : 25.000
 DIST.SUCC. : 25.000

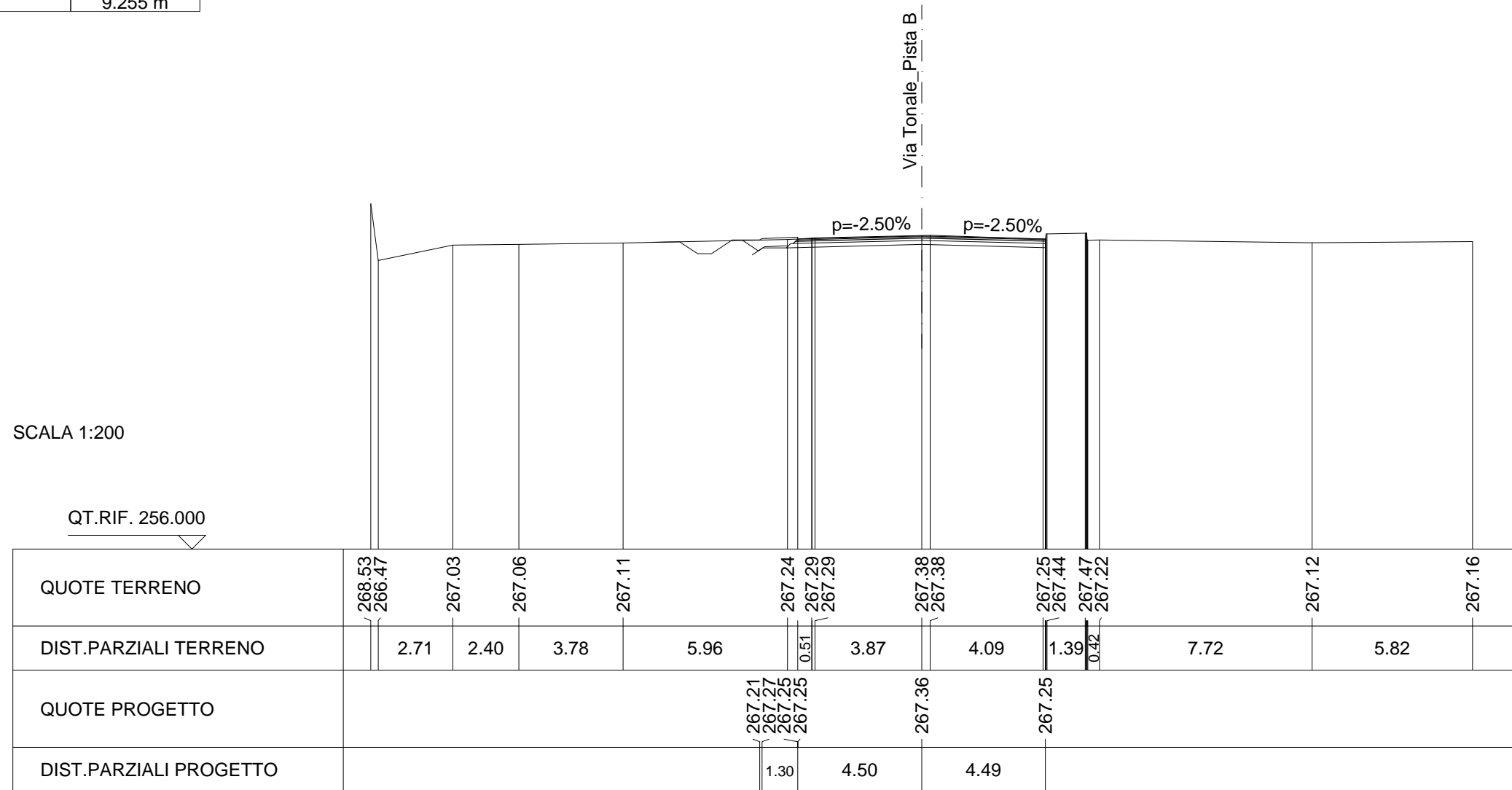


SCAVI E BONIFICHE	
STERRO	3.458 mq
FOSSO	0.544 mq

RILEVATI	
TERRENO VEGETALE	1.472 m
RIEMPIMENTO ARGINELLO	0.050 mq

SOVRASTRUTTURA STRADALE	
STRATO DI USURA	8.991 m
STRATO DI BINDER	9.022 m
STRATO DI BASE	9.073 m
STRATO DI FONDAZIONE	9.255 m

SEZIONE N. : Pb-4
 QT. PROGETTO : 267.364
 DIST.PROG. : 0+075.000
 DIST.PREC. : 25.000
 DIST.SUCC. : 12.272



SCAVI E BONIFICHE	
STERRO	3.768 mq
FOSSO	0.472 mq

RILEVATI	
TERRENO VEGETALE	3.140 m
RIEMPIMENTO ARGINELLO	0.100 mq

SOVRASTRUTTURA STRADALE	
STRATO DI USURA	9.005 m
STRATO DI BINDER	9.067 m
STRATO DI BASE	9.169 m
STRATO DI FONDAZIONE	9.533 m

SEZIONE N. : Pb-5
 QT. PROGETTO : 267.477
 DIST.PROG. : 0+087.272
 DIST.PREC. : 12.272
 DIST.SUCC. : 27.757

