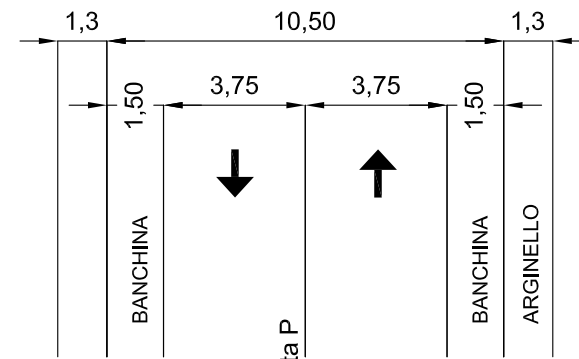


SEZIONE TIPO VIA TONALE PISTA P



SCALA 1:200

QT.RIF. 257.000

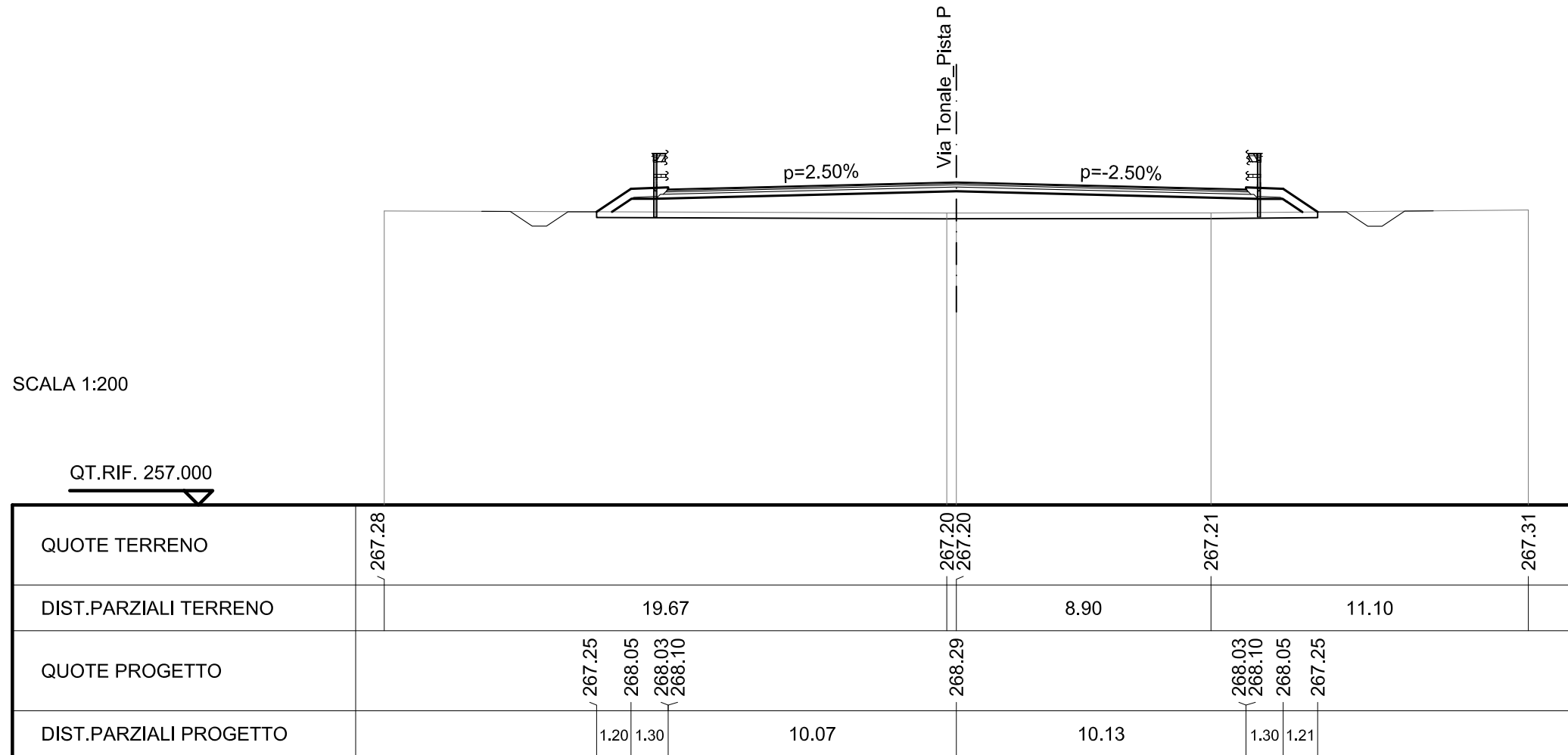
QUOTE TERRENO	267.60	267.59	267.61	267.48	267.32	267.30
DIST.PARZIALI TERRENO	6.67	6.26	7.07	0.73	7.67	11.60
QUOTE PROGETTO			267.60 268.12 268.11 268.18	268.05	267.92 267.99 267.93 267.34	
DIST.PARZIALI PROGETTO			0.78 1.30	5.25	5.25 1.30 0.90	

SCAVI E BONIFICHE	
SCOTICO	25.212 m
FOSSO	1.311 mq

RILEVATI	
RILEVATO	14.153 mq
TERRENO VEGETALE	5.641 m

SOVRASTRUTTURA STRADALE	
STRATO DI USURA	20.200 m
STRATO DI BINDER	20.282 m
RIEMPIMENTO ARGINELLO	0.116 mq
STRATO DI BASE	20.385 m
STRATO DI FONDAZIONE	20.749 m

SEZIONE N. : Pp-1
 QT. PROGETTO : 268.287
 DIST.PROG. : 0+004.000
 DIST.PREC. : 4.000
 DIST.SUCC. : 21.000

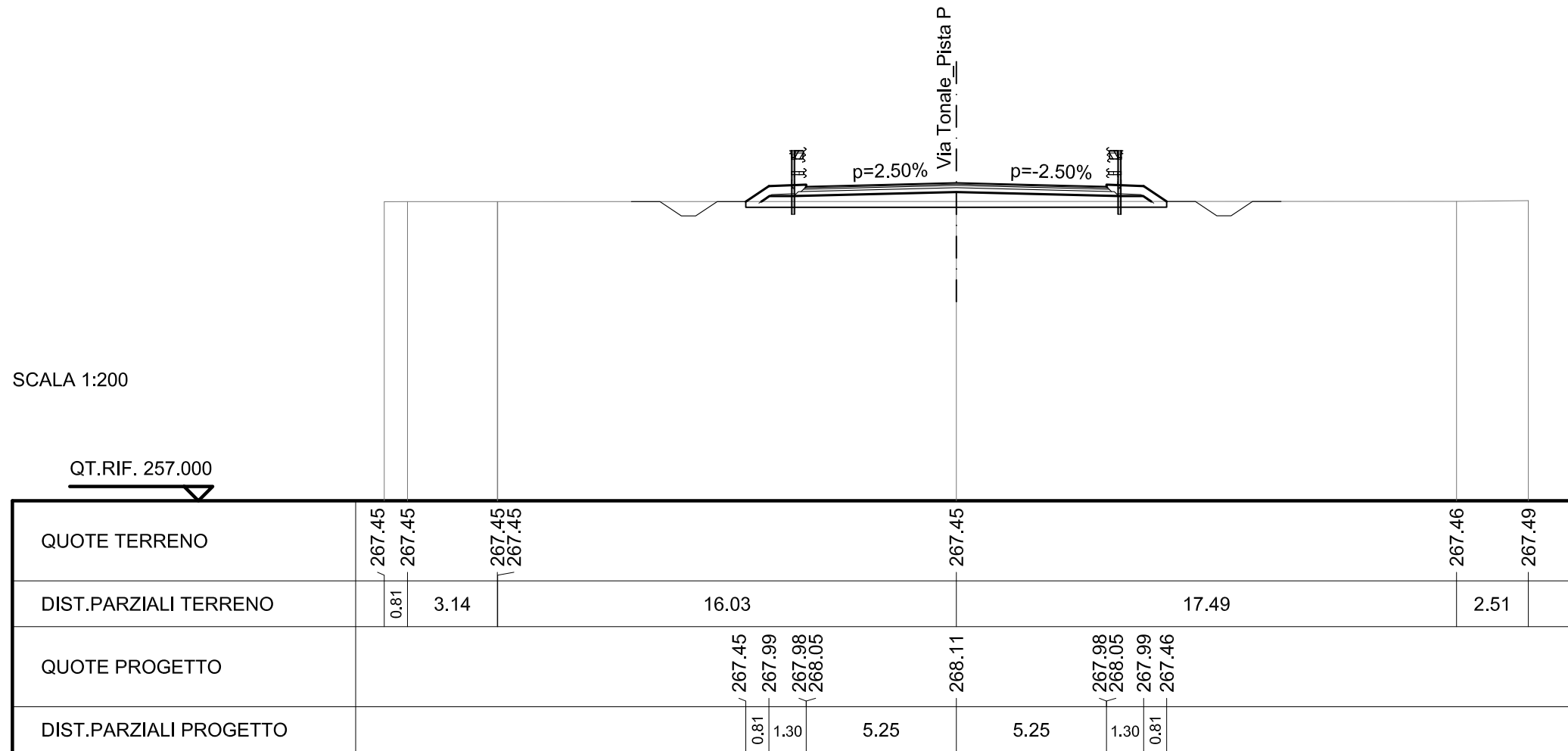


SCAVI E BONIFICHE	
SCOTICO	14.717 m
FOSSO	1.250 mq

RILEVATI	
RILEVATO	3.350 mq
TERRENO VEGETALE	4.686 m

SOVRASTRUTTURA STRADALE	
STRATO DI USURA	10.500 m
STRATO DI BINDER	10.582 m
RIEMPIMENTO ARGINELLO	0.116 mq
STRATO DI BASE	10.684 m
STRATO DI FONDAZIONE	11.048 m

SEZIONE N. : Pp-2
 QT. PROGETTO : 268.107
 DIST.PROG. : 0+025.000
 DIST.PREC. : 21.000
 DIST.SUCC. : 7.830

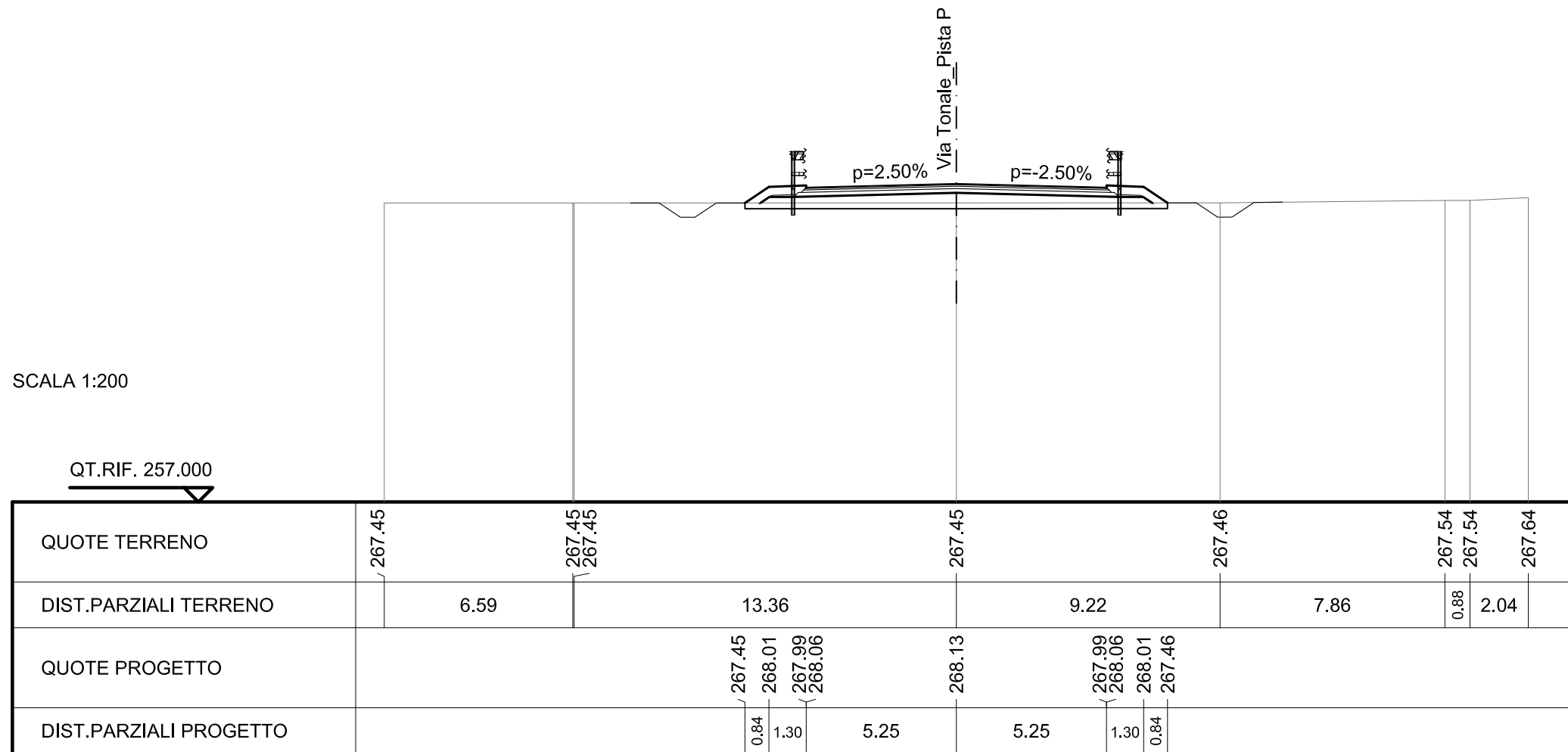


SCAVI E BONIFICHE	
SCOTICO	14.777 m
FOSSO	1.260 mq

RILEVATI	
RILEVATO	3.623 mq
TERRENO VEGETALE	4.758 m

SOVRASTRUTTURA STRADALE	
STRATO DI USURA	10.500 m
STRATO DI BINDER	10.582 m
RIEMPIMENTO ARGINELLO	0.118 mq
STRATO DI BASE	10.684 m
STRATO DI FONDAZIONE	11.048 m

SEZIONE N. : Pp-3
 QT. PROGETTO : 268.126
 DIST.PROG. : 0+032.830
 DIST.PREC. : 7.830
 DIST.SUCC. : 17.170

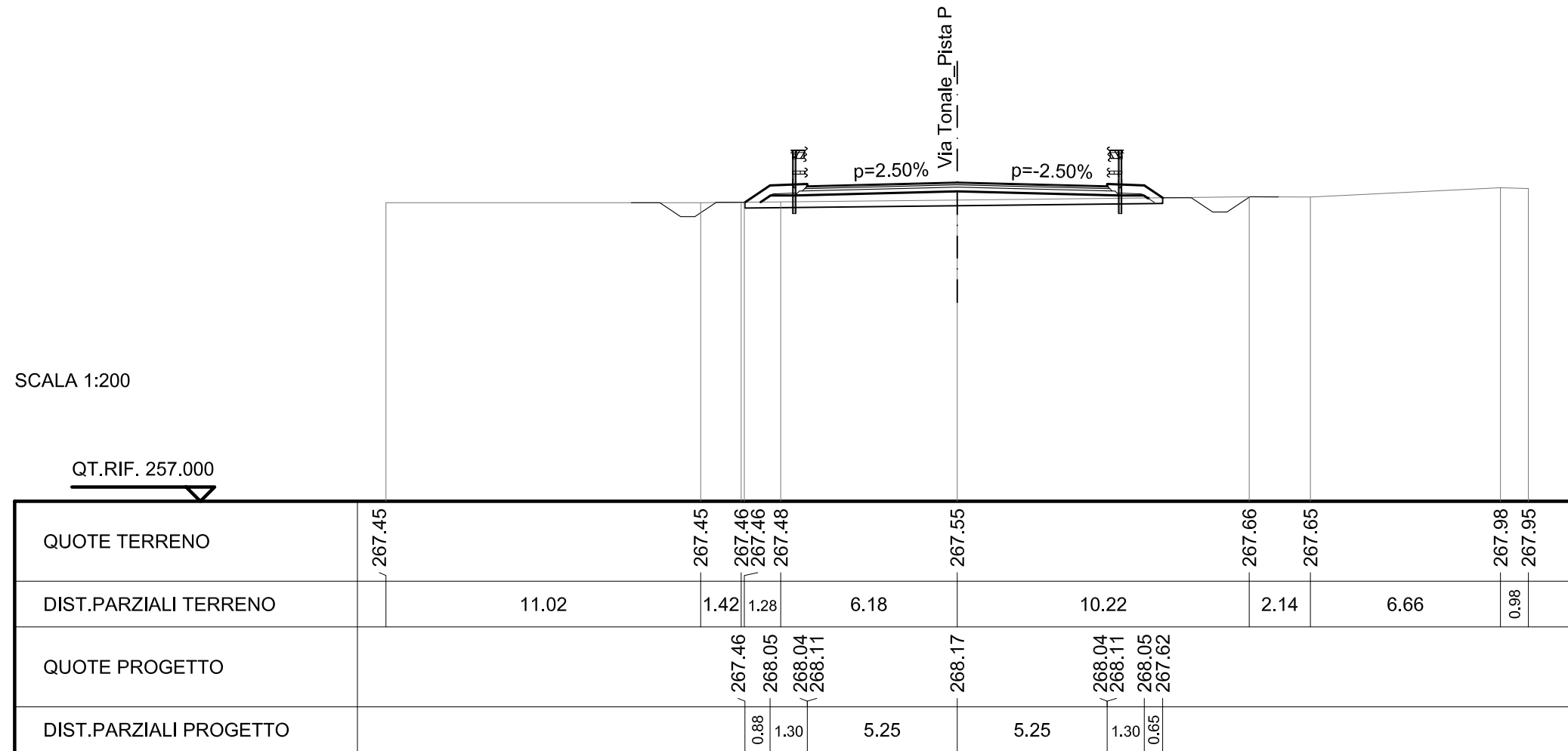


SCAVI E BONIFICHE	
SCOTICO	14.631 m
FOSSO	1.273 mq

RILEVATI	
RILEVATO	2.949 mq
TERRENO VEGETALE	4.582 m

SOVRASTRUTTURA STRADALE	
STRATO DI USURA	10.500 m
STRATO DI BINDER	10.582 m
RIEMPIMENTO ARGINELLO	0.118 mq
STRATO DI BASE	10.684 m
STRATO DI FONDAZIONE	11.048 m

SEZIONE N. : Pp-4
 QT. PROGETTO : 268.168
 DIST.PROG. : 0+050.000
 DIST.PREC. : 17.170
 DIST.SUCC. : 25.000

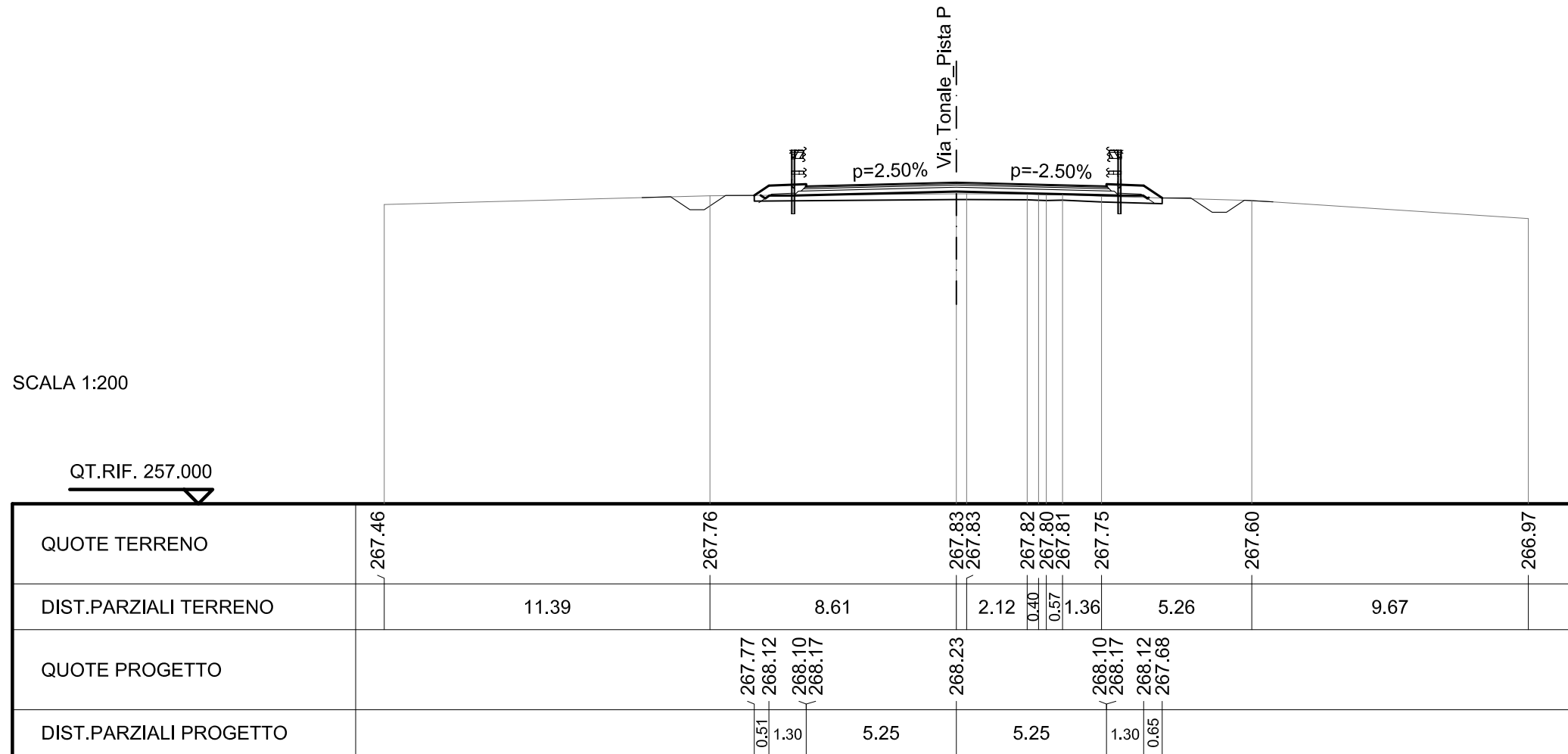


SCAVI E BONIFICHE	
STERRO	0.040 mq
SCOTICO	14.262 m
FOSSO	1.098 mq

RILEVATI	
RILEVATO	0.456 mq
TERRENO VEGETALE	4.136 m

SOVRASTRUTTURA STRADALE	
STRATO DI USURA	10.500 m
STRATO DI BINDER	10.582 m
RIEMPIMENTO ARGINELLO	0.118 mq
STRATO DI BASE	10.684 m
STRATO DI FONDAZIONE	11.048 m

SEZIONE N. : Pp-5
 QT. PROGETTO : 268.229
 DIST.PROG. : 0+075.000
 DIST.PREC. : 25.000
 DIST.SUCC. : 25.000

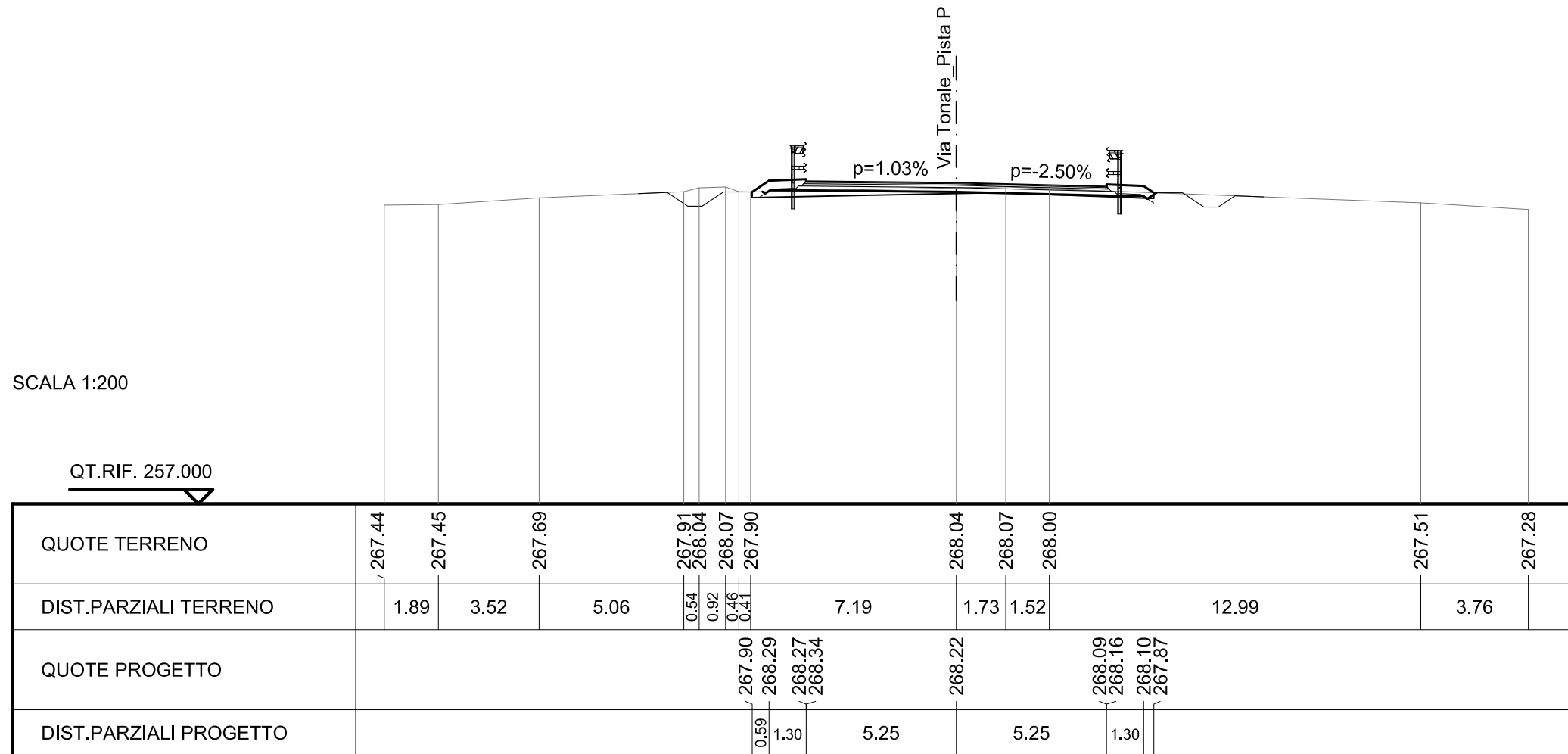


SCAVI E BONIFICHE	
STERRO	1.571 mq
SCOTICO	14.052 m
FOSSO	1.335 mq

RILEVATI	
RILEVATO	0.045 mq
TERRENO VEGETALE	3.879 m

SOVRASTRUTTURA STRADALE	
STRATO DI USURA	10.500 m
STRATO DI BINDER	10.580 m
RIEMPIMENTO ARGINELLO	0.104 mq
STRATO DI BASE	10.681 m
STRATO DI FONDAZIONE	11.043 m

SEZIONE N. : Pp-6
 QT. PROGETTO : 268.217
 DIST.PROG. : 0+100.000
 DIST.PREC. : 25.000
 DIST.SUCC. : 25.000

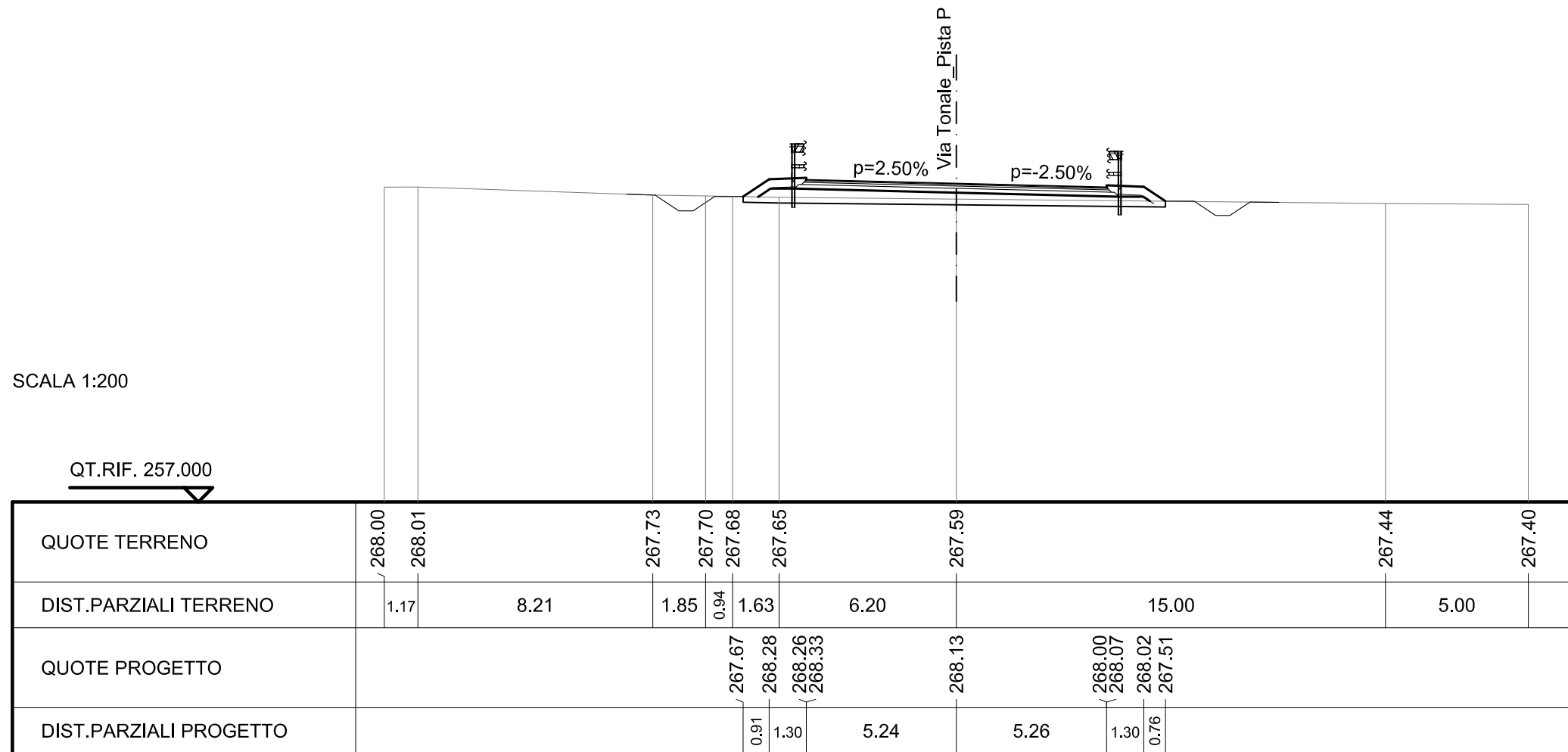


SCAVI E BONIFICHE	
SCOTICO	14.768 m
FOSSO	1.287 mq

RILEVATI	
RILEVATO	3.011 mq
TERRENO VEGETALE	4.746 m

SOVRASTRUTTURA STRADALE	
STRATO DI USURA	10.500 m
STRATO DI BINDER	10.580 m
RIEMPIMENTO ARGINELLO	0.098 mq
STRATO DI BASE	10.679 m
STRATO DI FONDAZIONE	11.040 m

SEZIONE N. : Pp-7
 QT. PROGETTO : 268.133
 DIST.PROG. : 0+125.000
 DIST.PREC. : 25.000
 DIST.SUCC. : 25.000

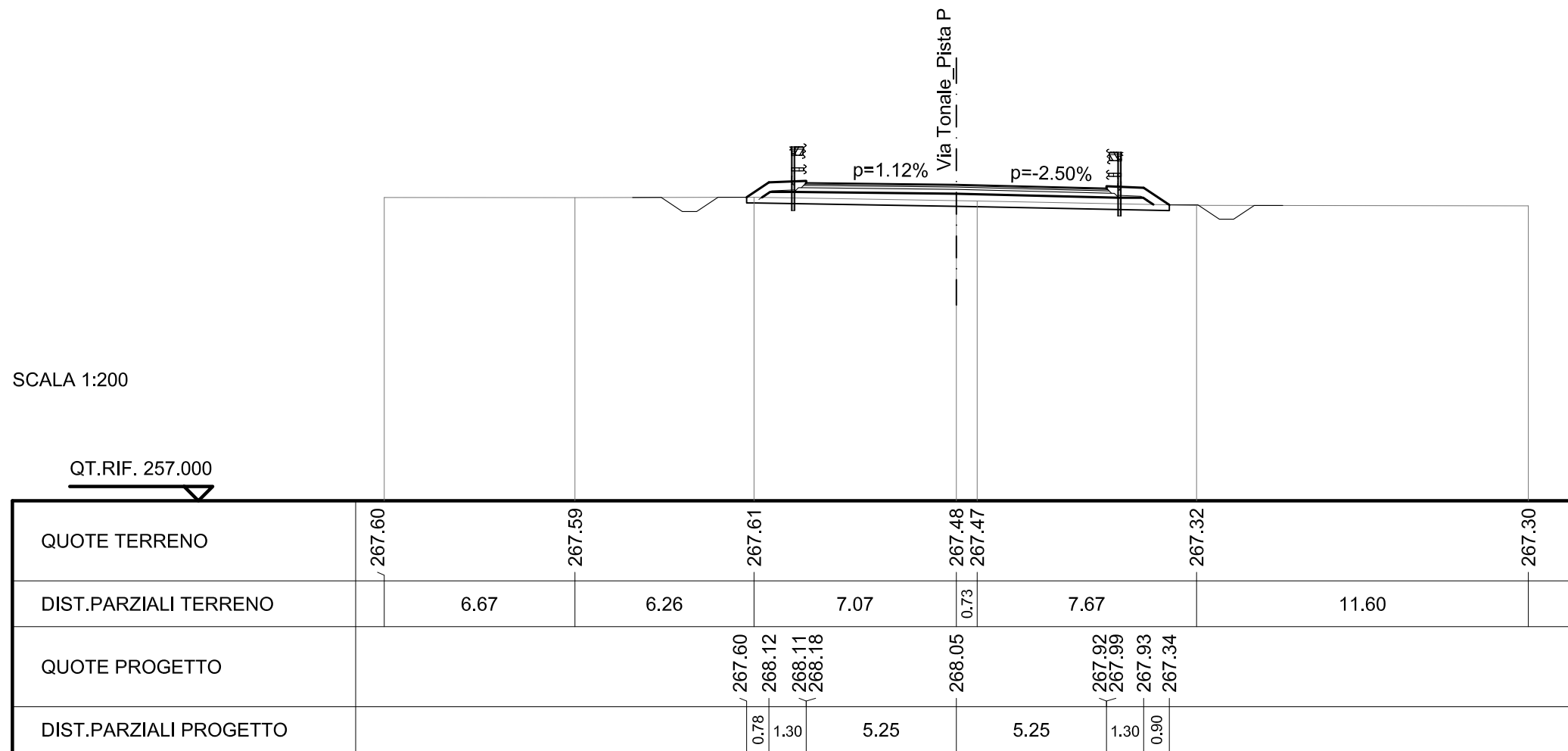


SCAVI E BONIFICHE	
SCOTICO	14.778 m
FOSSO	1.202 mq

RILEVATI	
RILEVATO	3.010 mq
TERRENO VEGETALE	4.757 m

SOVRASTRUTTURA STRADALE	
STRATO DI USURA	10.500 m
STRATO DI BINDER	10.580 m
RIEMPIMENTO ARGINELLO	0.105 mq
STRATO DI BASE	10.681 m
STRATO DI FONDAZIONE	11.042 m

SEZIONE N. : Pp-8
 QT. PROGETTO : 268.048
 DIST.PROG. : 0+150.000
 DIST.PREC. : 25.000
 DIST.SUCC. : 25.000

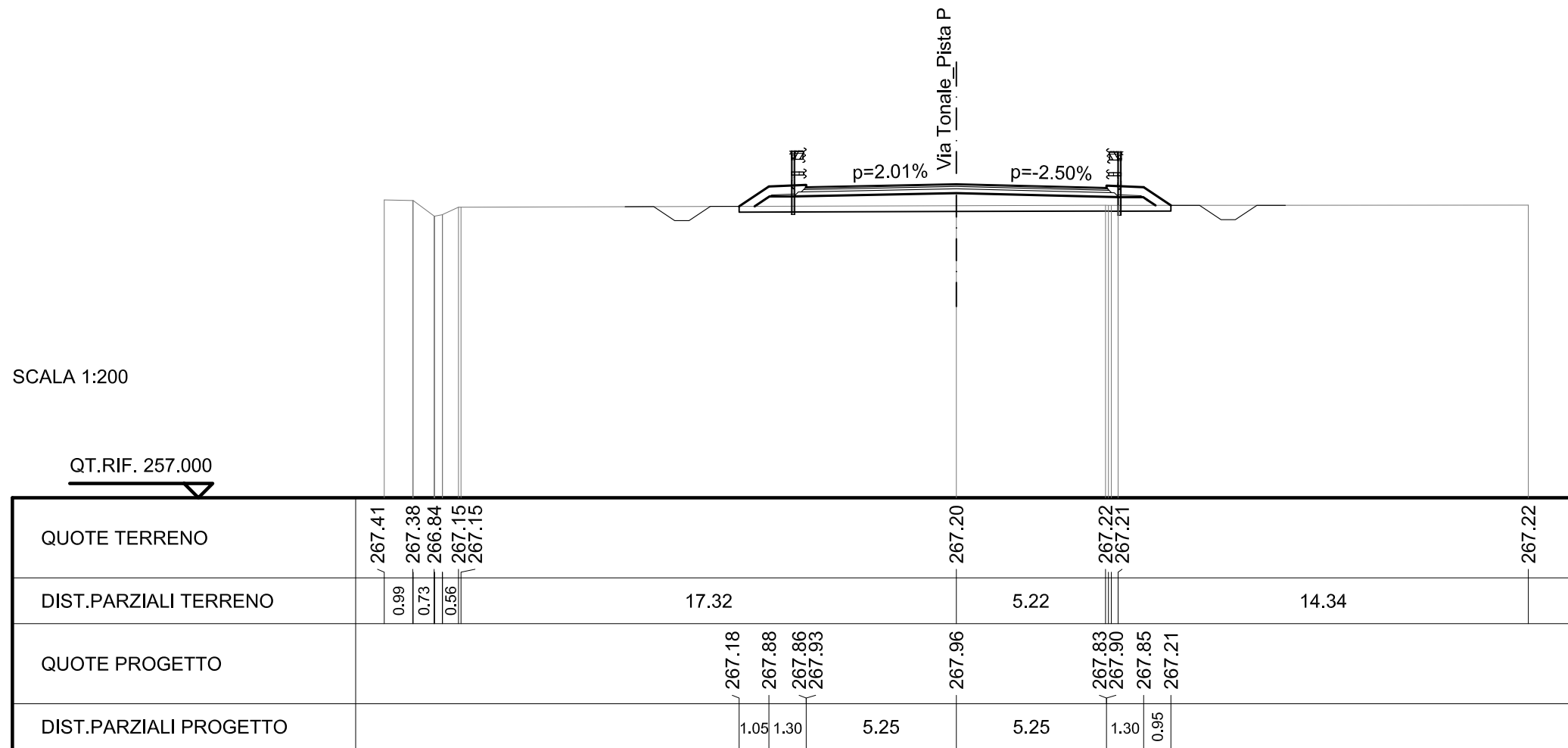


SCAVI E BONIFICHE	
SCOTICO	15.099 m
FOSSO	1.242 mq

RILEVATI	
RILEVATO	4.986 mq
TERRENO VEGETALE	5.145 m

SOVRASTRUTTURA STRADALE	
STRATO DI USURA	10.500 m
STRATO DI BINDER	10.582 m
RIEMPIMENTO ARGINELLO	0.115 mq
STRATO DI BASE	10.684 m
STRATO DI FONDAZIONE	11.047 m

SEZIONE N. : Pp-9
 QT. PROGETTO : 267.963
 DIST.PROG. : 0+175.000
 DIST.PREC. : 25.000
 DIST.SUCC. : 25.000

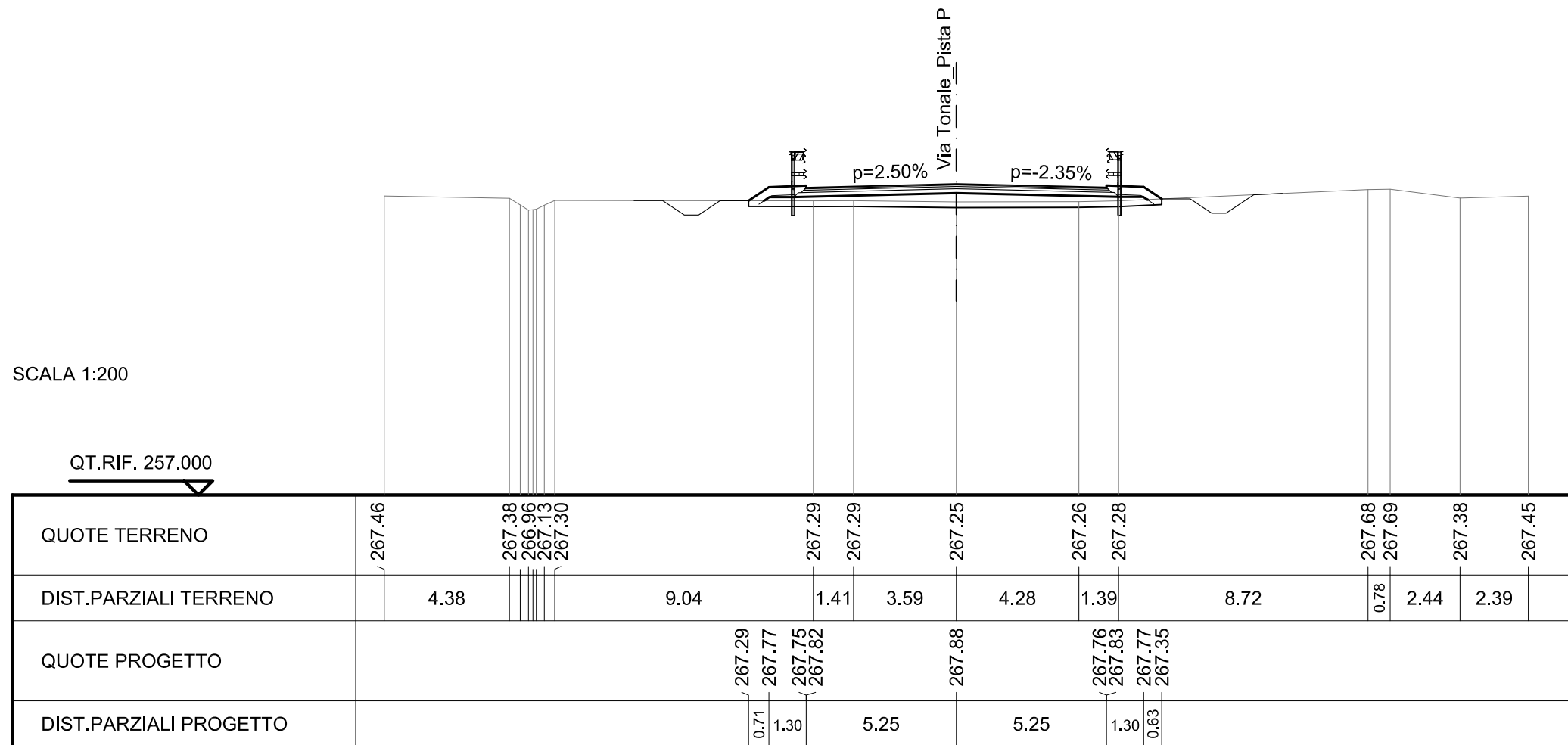


SCAVI E BONIFICHE	
SCOTICO	14.445 m
FOSSO	1.472 mq

RILEVATI	
RILEVATO	2.772 mq
TERRENO VEGETALE	4.356 m

SOVRASTRUTTURA STRADALE	
STRATO DI USURA	10.500 m
STRATO DI BINDER	10.582 m
RIEMPIMENTO ARGINELLO	0.115 mq
STRATO DI BASE	10.684 m
STRATO DI FONDAZIONE	11.048 m

SEZIONE N. : Pp-10
 QT. PROGETTO : 267.879
 DIST.PROG. : 0+200.000
 DIST.PREC. : 25.000
 DIST.SUCC. : 25.000

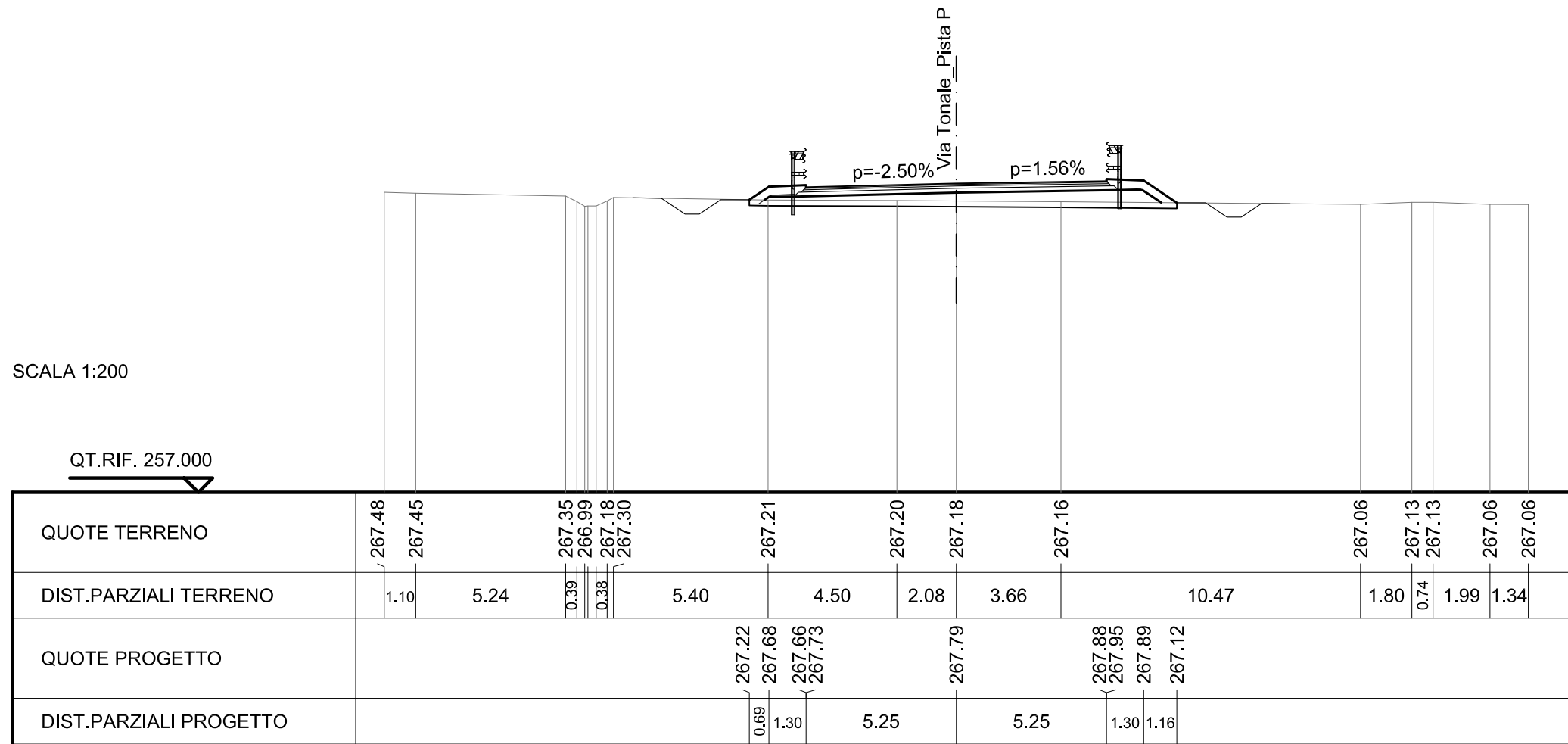


SCAVI E BONIFICHE	
SCOTICO	14.948 m
FOSSO	1.291 mq

RILEVATI	
RILEVATO	3.812 mq
TERRENO VEGETALE	4.964 m

SOVRASTRUTTURA STRADALE	
STRATO DI USURA	10.500 m
STRATO DI BINDER	10.580 m
RIEMPIMENTO ARGINELLO	0.102 mq
STRATO DI BASE	10.681 m
STRATO DI FONDAZIONE	11.042 m

SEZIONE N. : Pp-11
 QT. PROGETTO : 267.794
 DIST.PROG. : 0+225.000
 DIST.PREC. : 25.000
 DIST.SUCC. : 25.000

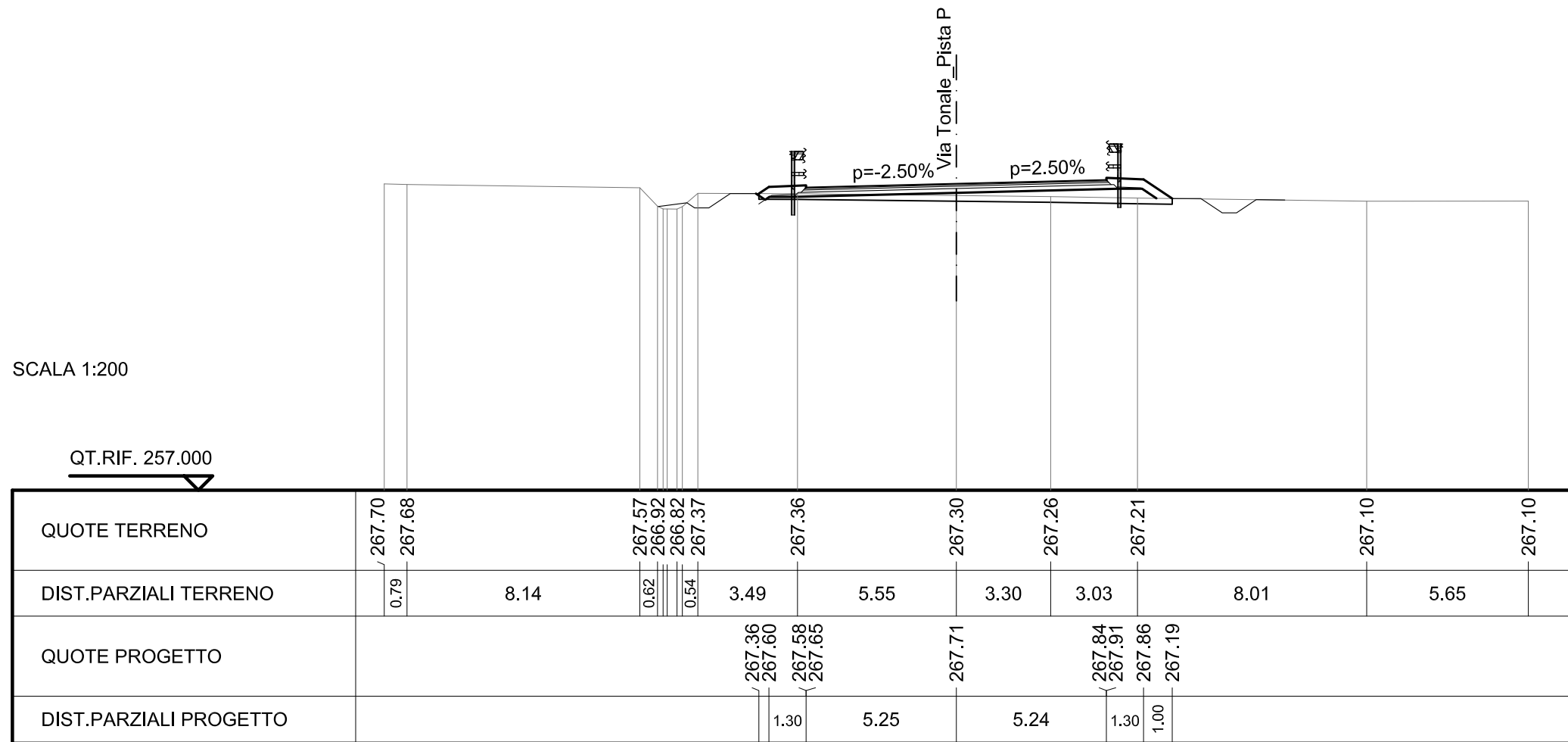


SCAVI E BONIFICHE	
STERRO	0.335 mq
SCOTICO	14.449 m
FOSSO	1.065 mq

RILEVATI	
RILEVATO	1.598 mq
TERRENO VEGETALE	4.366 m

SOVRASTRUTTURA STRADALE	
STRATO DI USURA	10.497 m
STRATO DI BINDER	10.577 m
RIEMPIMENTO ARGINELLO	0.098 mq
STRATO DI BASE	10.677 m
STRATO DI FONDAZIONE	11.037 m

SEZIONE N. : Pp-12
 QT. PROGETTO : 267.709
 DIST.PROG. : 0+250.000
 DIST.PREC. : 25.000
 DIST.SUCC. : 8.769

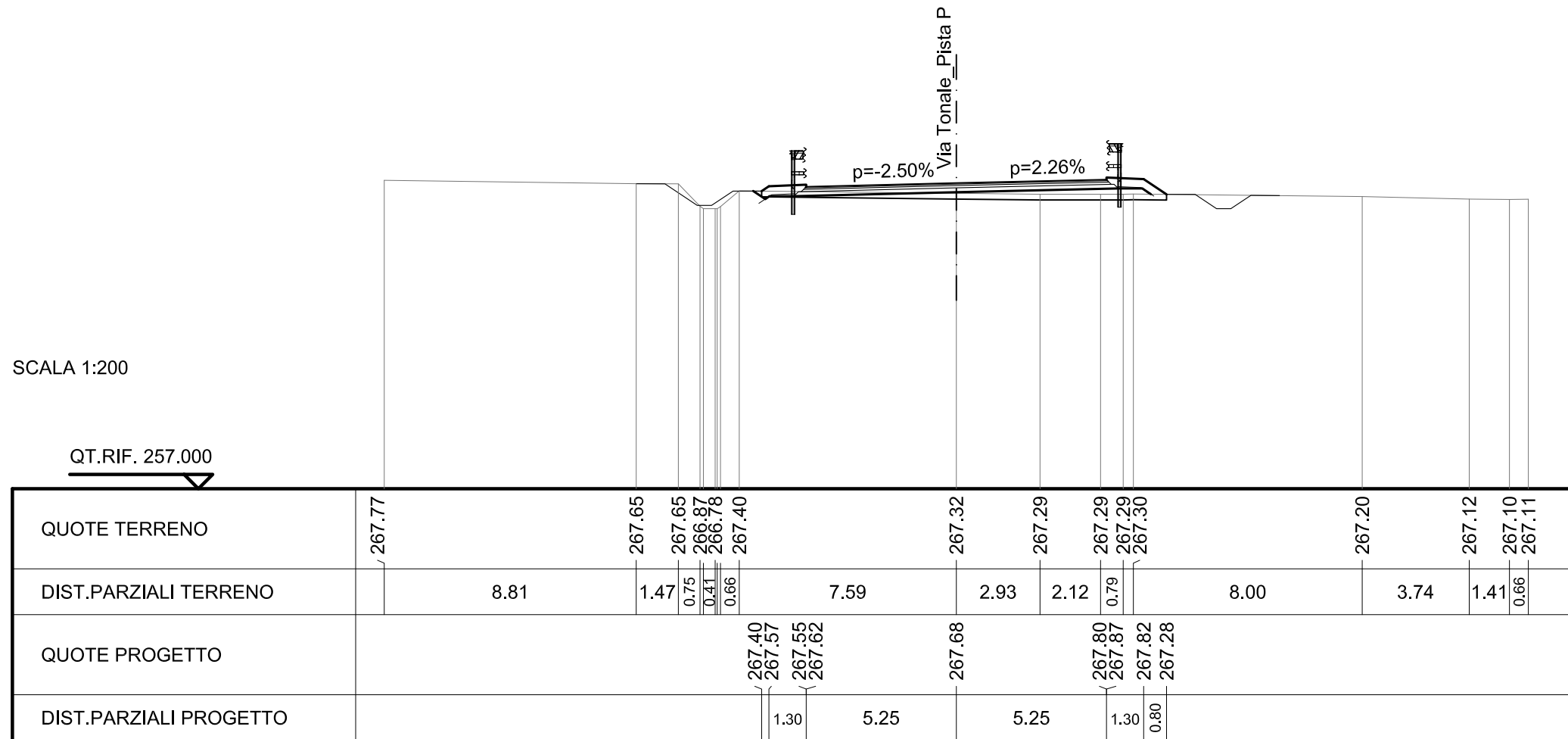


SCAVI E BONIFICHE	
STERRO	0.606 mq
SCOTICO	14.157 m
FOSSO	0.788 mq

RILEVATI	
RILEVATO	0.950 mq
TERRENO VEGETALE	4.011 m

SOVRASTRUTTURA STRADALE	
STRATO DI USURA	10.500 m
STRATO DI BINDER	10.580 m
RIEMPIMENTO ARGINELLO	0.097 mq
STRATO DI BASE	10.680 m
STRATO DI FONDAZIONE	11.040 m

SEZIONE N. : Pp-13
 QT. PROGETTO : 267.680
 DIST.PROG. : 0+258.769
 DIST.PREC. : 8.769
 DIST.SUCC. : 16.231



SCAVI E BONIFICHE	
STERRO	3.544 mq
FOSSO	1.247 mq

RILEVATI	
TERRENO VEGETALE	2.971 m

SOVRASTRUTTURA STRADALE	
STRATO DI USURA	12.615 m
STRATO DI BINDER	12.697 m
RIEMPIMENTO ARGINELLO	0.114 mq
STRATO DI BASE	12.799 m
STRATO DI FONDAZIONE	13.162 m

SEZIONE N. : Pp-14
 QT. PROGETTO : 267.708
 DIST.PROG. : 0+275.000
 DIST.PREC. : 16.231
 DIST.SUCC. : 11.918

