

MATRICE DI REVISIONE

REV	DATA	DESCRIZIONE MODIFICA

N.B.: LA TAVOLA SOSTITUISCE QUELLA RELATIVA AL CODICE E DEL PROGETTO ESECUTIVO



COLLEGAMENTO AUTOSTRADALE DALMINE - COMO - VARESE - VALICO DEL GAGGIOLO E OPERE AD ESSO CONNESSE CODICE C.U.P. F11B06000270007 TRATTE B1, B2, C, D, TRVA13+14, GREENWAY

AS BUILT

TRATTA B1
PROGETTO STRADALE
VIABILITA' INTERFERITA
VIA TONALE - COMUNE DI LENTATE
SEZIONI TRASVERSALI ROTATORIA R

IDENTIFICAZIONE ELABORATO								
CODICE PROGETTO: F00107B								
FASE PROGETTUALE	WBS			TRATTO D'OPERA	AMBITO	TIPO ELABORATO	PROGRESSIVO	REVISIONE
	LOTTO	ZONA	OPERA					
A	2	I10	GE002	0	SD	SZ	004	E

Scala: 1:200

DATA	DESCRIZIONE	REV
Maggio 2016	Emissione	E

CONCEDENTE

CONCESSIONARIO
 Direttore Tecnico:
Ing. Enrico Arini
Referente Tecnico:
Ing. Mirko Marozzi

APPROVATO
 Il Direttore dei Lavori:
Ing. Francesco Domanico

IMPRESA
RAGGRUPPAMENTO TEMPORANEO IMPRESE:

<i>Mandataria</i> STRABAG A.G.	<i>Mandante</i> GLF Grandi Lavori Fincosit S.p.A.	<i>Mandante</i> Impresa costruzioni Giuseppe Maltauro S.p.A.	<i>Mandante cooptata</i> STRABAG S.p.A.
---	---	---	--

PROGETTISTA - PROGETTO ESECUTIVO DI DETTAGLIO
RAGGRUPPAMENTO TEMPORANEO PROGETTISTI:

<i>Mandataria</i> 3TI PROGETTI ITALIA INGEGNERIA INTEGRATA S.p.A.	<i>Mandante</i> GP Ingegneria srl GESTIONE PROGETTI DI INGEGNERIA	<i>Mandante</i> 	<i>Mandante</i> Arch. Salvatore Vermiglio
---	---	---------------------	--

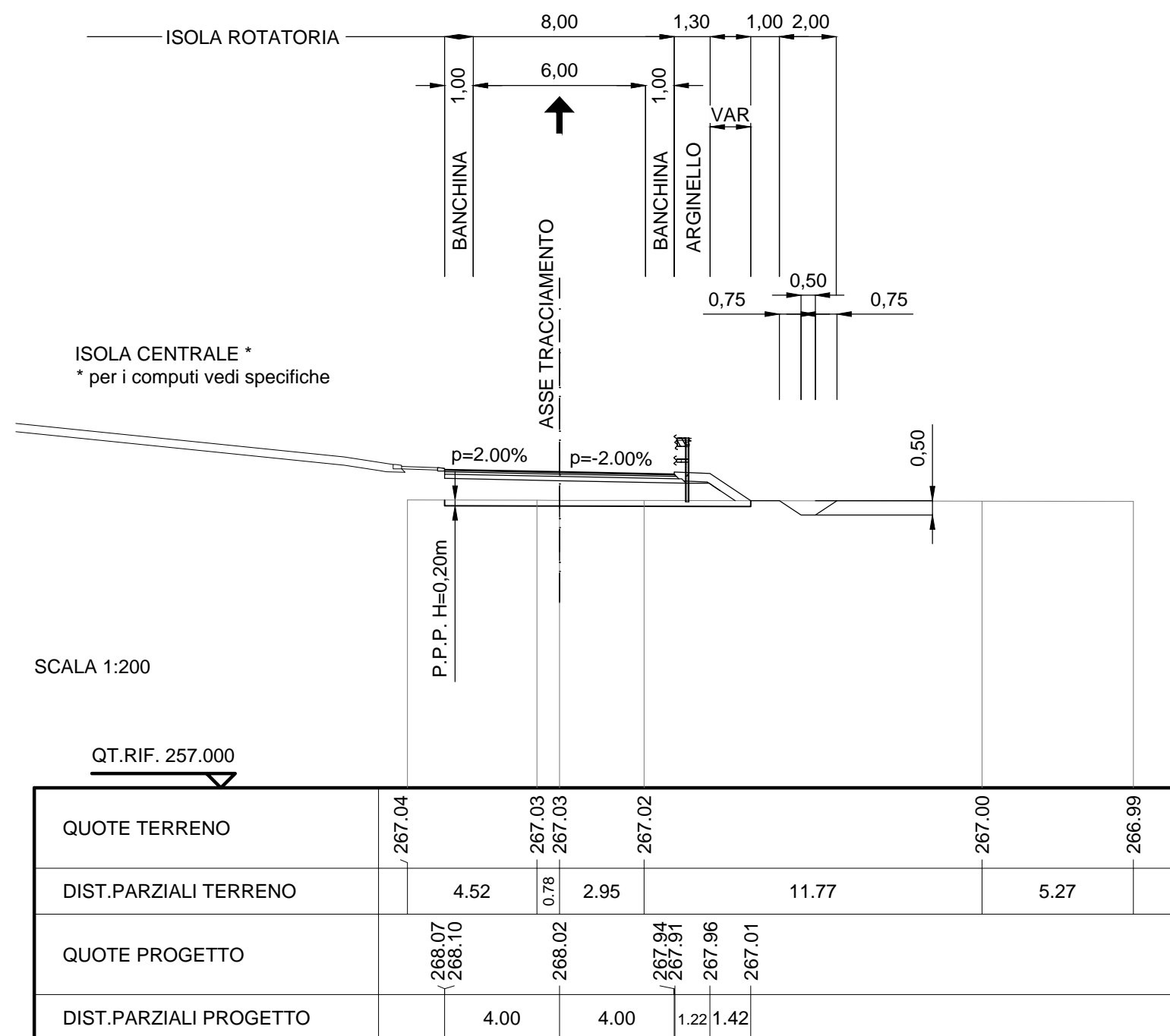
RESPONSABILE DI PROGETTO ED INCARICATO DELL'INTEGRAZIONE FRA LE VARIE PRESTAZIONI:
 Ing. Alberto Cecchini

ELABORAZIONE PROGETTUALE
PROGETTISTA:
 3TI PROGETTI ITALIA S.p.A.

3TI ITALIA S.p.A.
DIRETTORE TECNICO
 Ing. Stefano Luca Possati
 Ordine degli Ingegneri
 Provincia di Roma n. 20809

Redatto: Schiavi Verificato: Lopes Approvato: Possati

SEZIONE TIPO ROTATORIA R - VIA TONALE

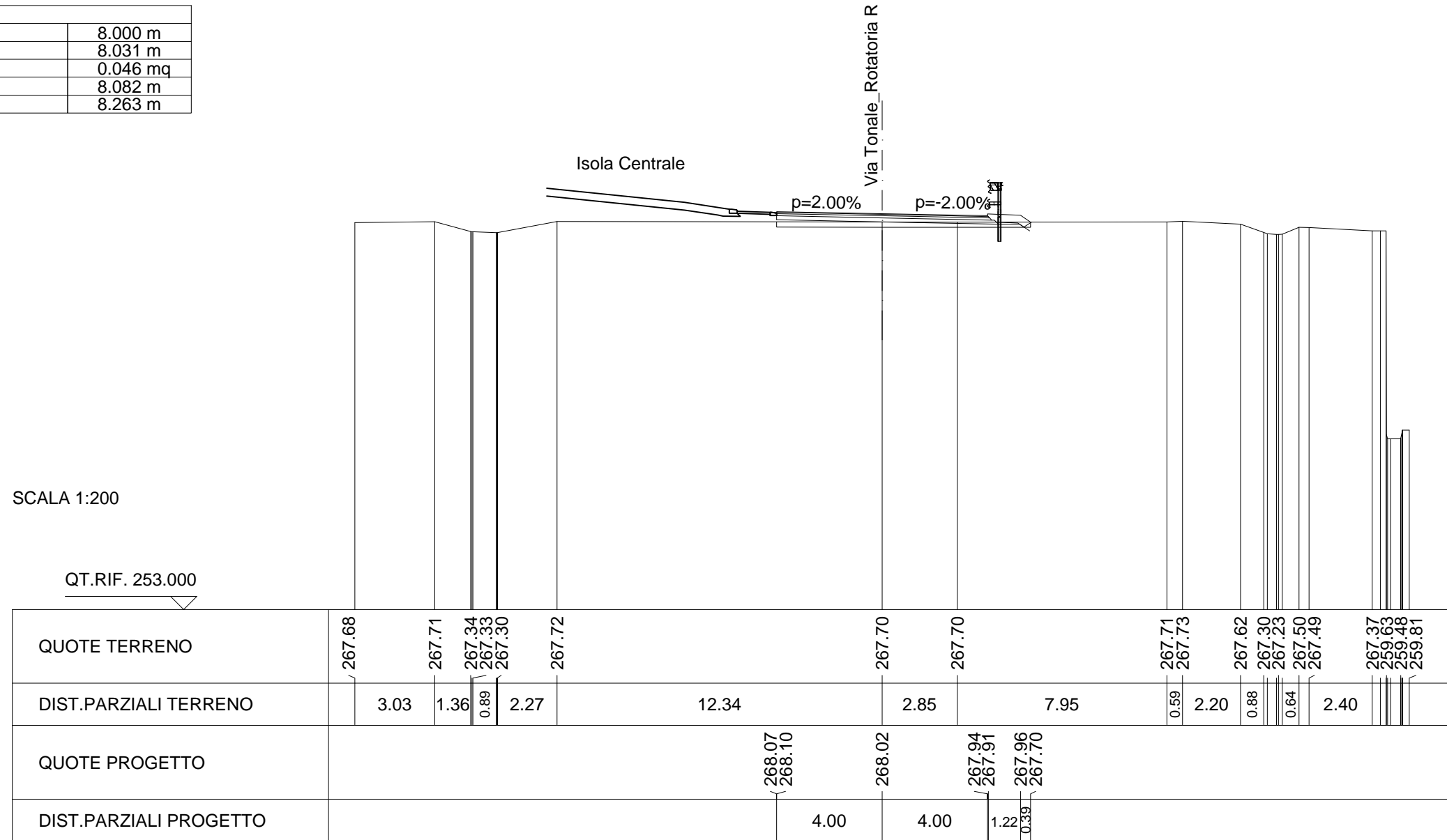


SCAVI E BONIFICHE	
STERRO	0.269 mq
SCOTICO	9.637 m

RILEVATI	
RILEVATO	0.173 mq
TERRENO VEGETALE	1.786 m

SOVRASTRUTTURA STRADALE	
STRATO DI USURA	8.000 m
STRATO DI BINDER	8.031 m
RIEMPIMENTO ARGINELLO	0.046 mq
STRATO DI BASE	8.082 m
STRATO DI FONDAZIONE	8.263 m

SEZIONE N. : R-1
 QT. PROGETTO : 268.020
 DIST.PROG. : 0+000.000
 DIST.SUCC. : 14.258

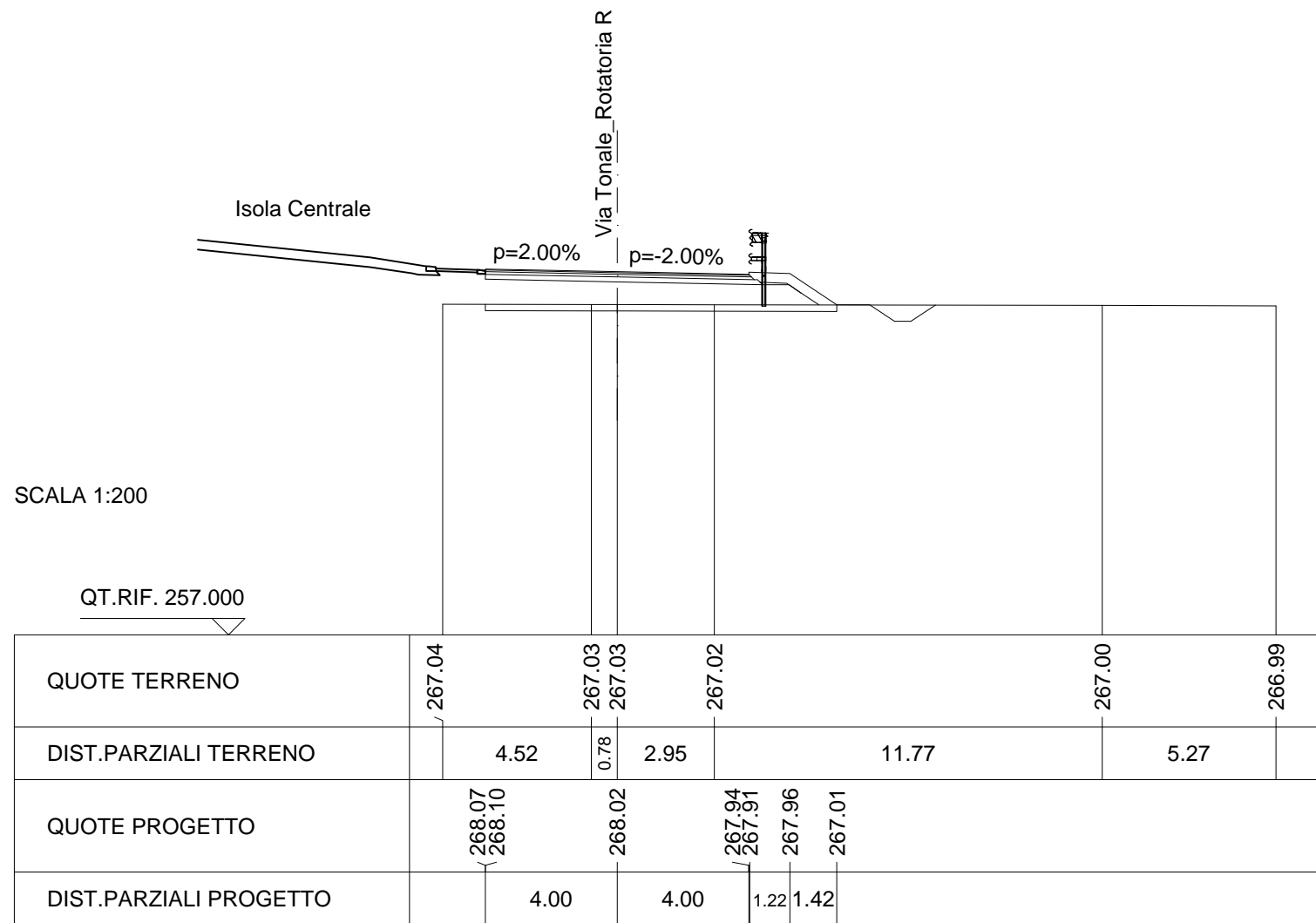


SCAVI E BONIFICHE	
SCOTICO	10.670 m
FOSSO	0.617 mq

RILEVATI	
RILEVATO	6.495 mq
TERRENO VEGETALE	3.031 m

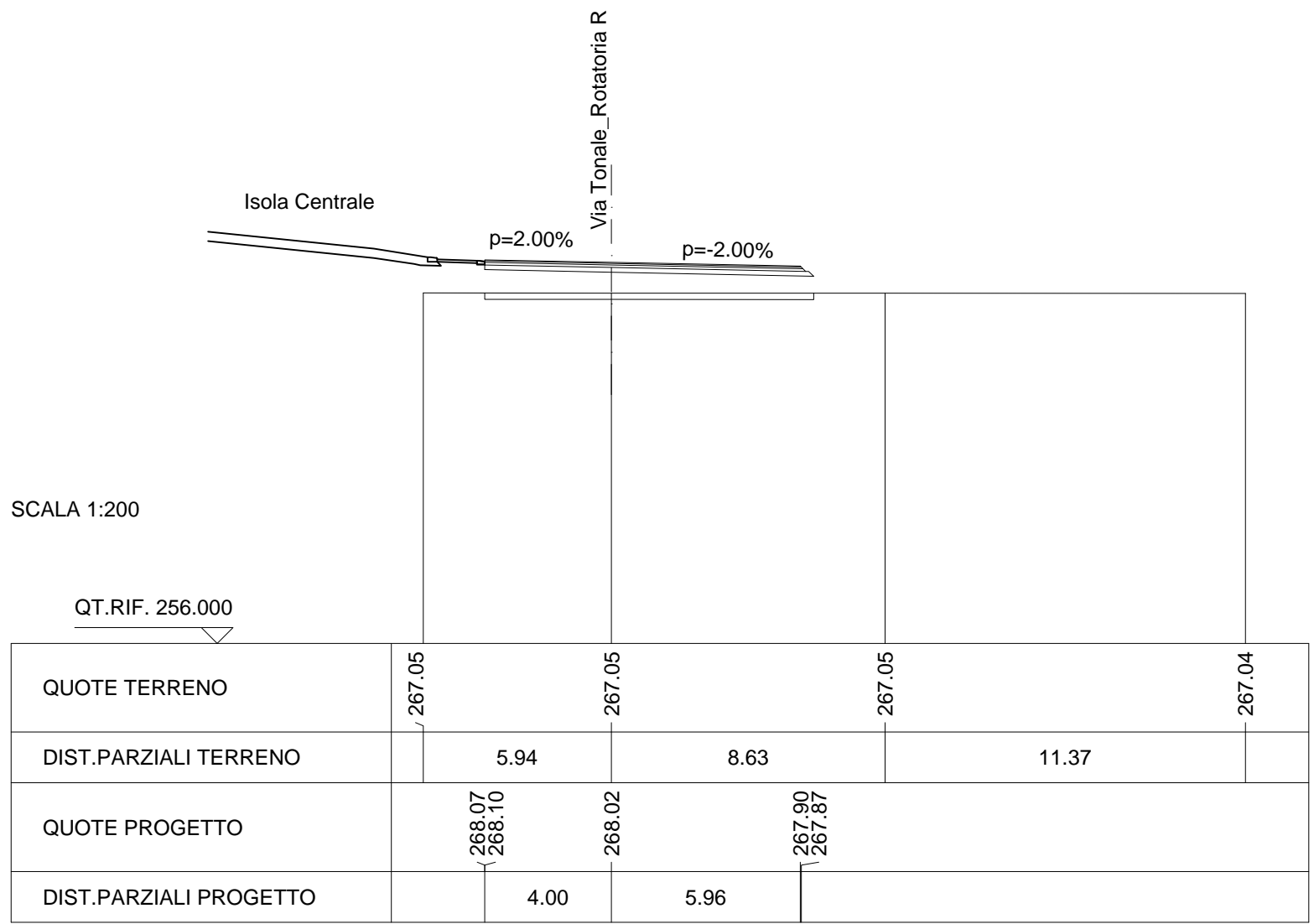
SOVRASTRUTTURA STRADALE	
STRATO DI USURA	7.998 m
STRATO DI BINDER	8.029 m
RIEMPIMENTO ARGINELLO	0.046 mq
STRATO DI BASE	8.080 m
STRATO DI FONDAZIONE	8.261 m

SEZIONE N. : R-2
 QT. PROGETTO : 268.020
 DIST.PROG. : 0+014.258
 DIST.PREC. : 14.258
 DIST.SUCC. : 4.299



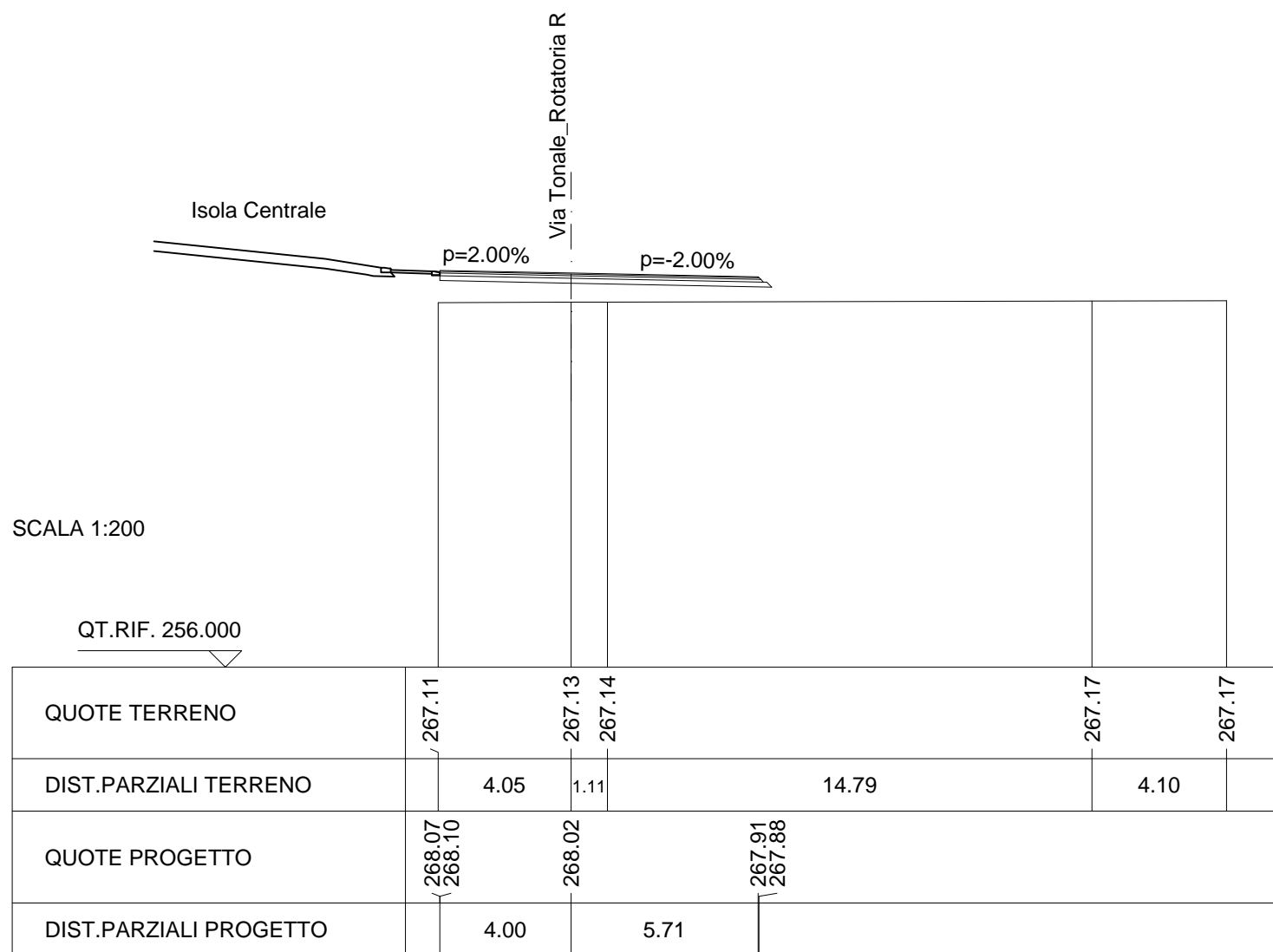
SCAVI E BONIFICHE	
SCOTICO	10.379 m
RILEVATI	
RILEVATO	6.598 mq
SOVRASTRUTTURA STRADALE	
STRATO DI USURA	9.960 m
STRATO DI BINDER	9.991 m
STRATO DI BASE	10.042 m
STRATO DI FONDAZIONE	10.223 m

SEZIONE N. : R-3
 QT. PROGETTO : 268.020
 DIST.PROG. : 0+018.556
 DIST.PREC. : 4.299
 DIST.SUCC. : 13.801



RILEVATI	
RILEVATO	5.618 mq
SOVRASTRUTTURA STRADALE	
STRATO DI USURA	9.709 m
STRATO DI BINDER	9.739 m
STRATO DI BASE	9.790 m
STRATO DI FONDAZIONE	9.972 m

SEZIONE N. : R-4
 QT. PROGETTO : 268.020
 DIST.PROG. : 0+032.358
 DIST.PREC. : 13.801
 DIST.SUCC. : 4.458

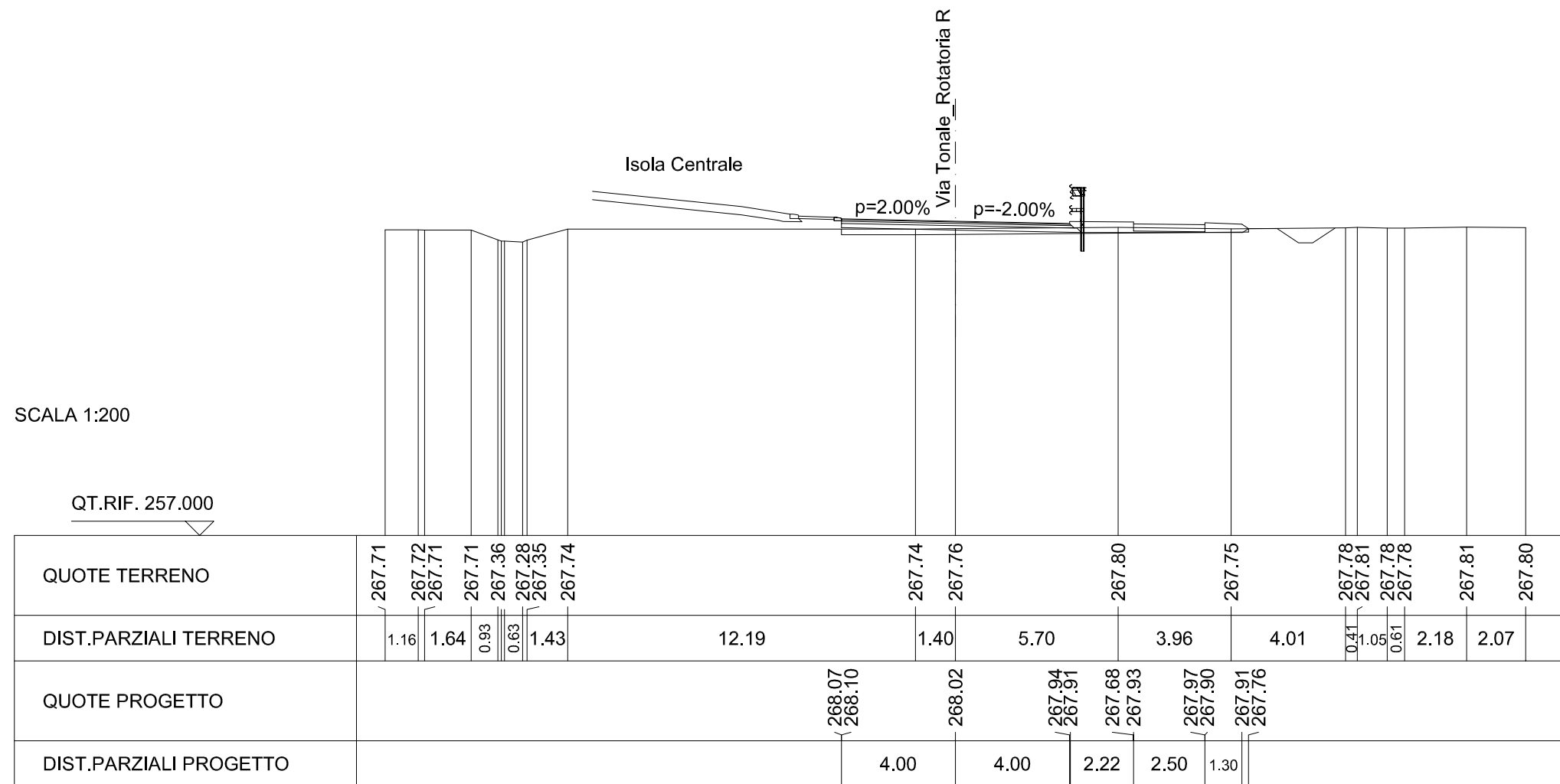


SCAVI E BONIFICHE	
STERRO	1.426 mq
SCOTICO	14.279 m
FOSSO	0.659 mq

RILEVATI	
RILEVATO	0.155 mq
TERRENO VEGETALE	4.036 m

SOVRASTRUTTURA STRADALE	
STRATO DI USURA	8.000 m
STRATO DI BINDER	8.031 m
STRATO DI BASE	8.082 m
STRATO DI FONDAZIONE	8.263 m

SEZIONE N. : R-5
 QT. PROGETTO : 268.020
 DIST.PROG. : 0+036.816
 DIST.PREC. : 4.458
 DIST.SUCC. : 4.379

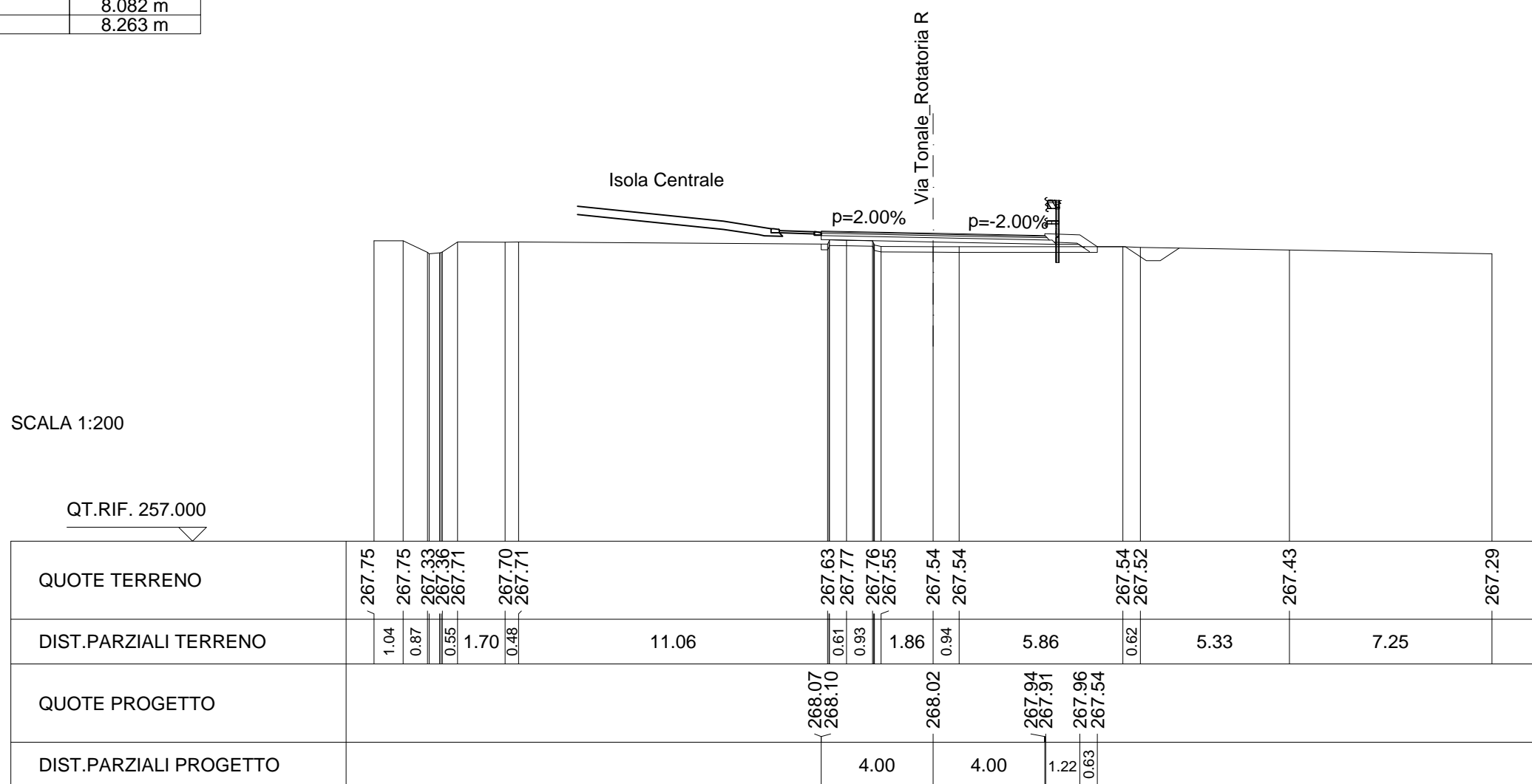


SCAVI E BONIFICHE	
STERRO	0.002 mq
SCOTICO	10.081 m
FOSSO	0.568 mq

RILEVATI	
RILEVATO	1.055 mq
TERRENO VEGETALE	2.080 m

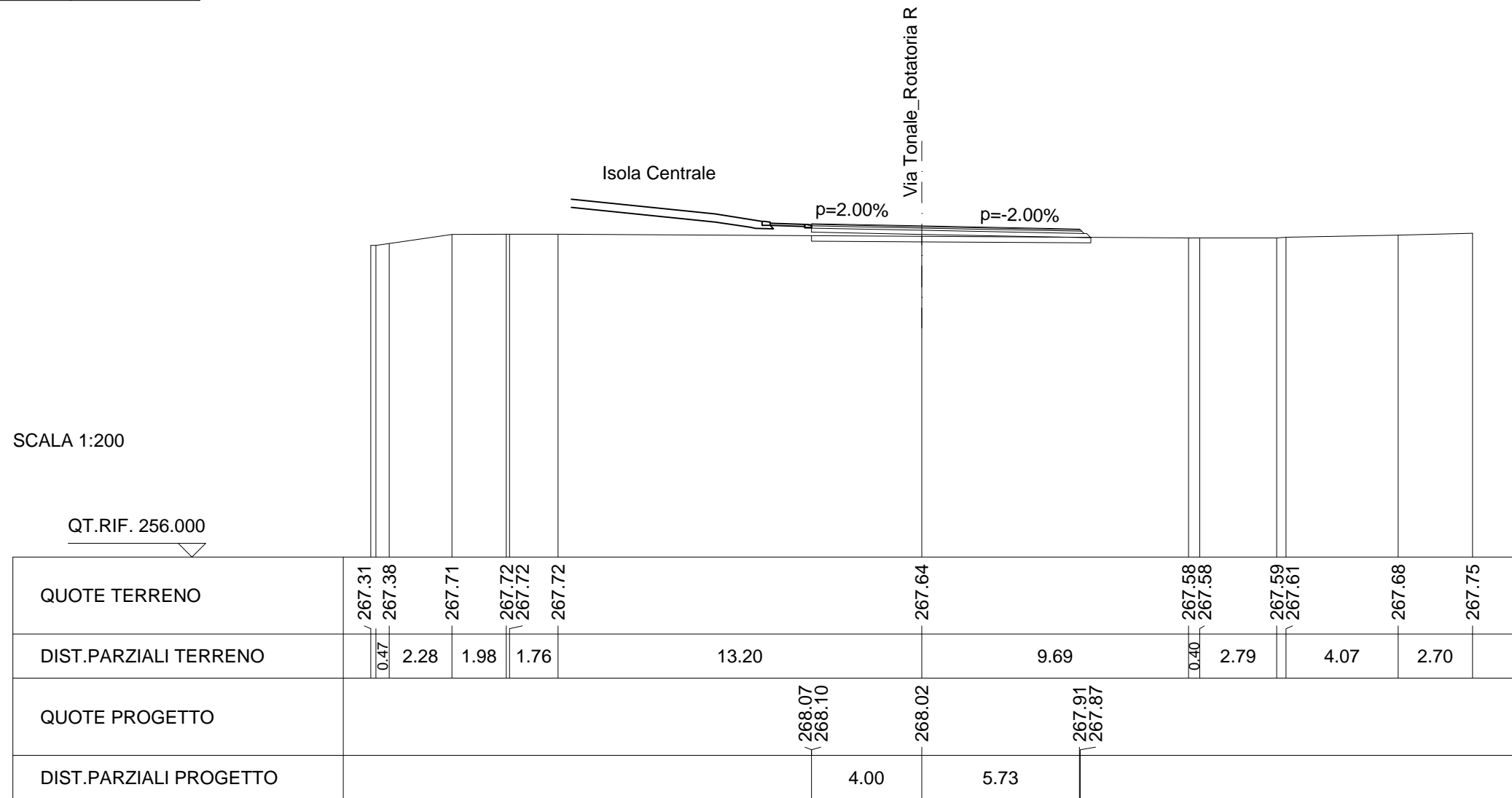
SOVRASTRUTTURA STRADALE	
STRATO DI USURA	8.000 m
STRATO DI BINDER	8.031 m
RIEMPIMENTO ARGINELLO	0.046 mq
STRATO DI BASE	8.082 m
STRATO DI FONDAZIONE	8.263 m

SEZIONE N. : R-10
 QT. PROGETTO : 268.020
 DIST.PROG. : 0+078.937
 DIST.PREC. : 19.684
 DIST.SUCC. : 4.052



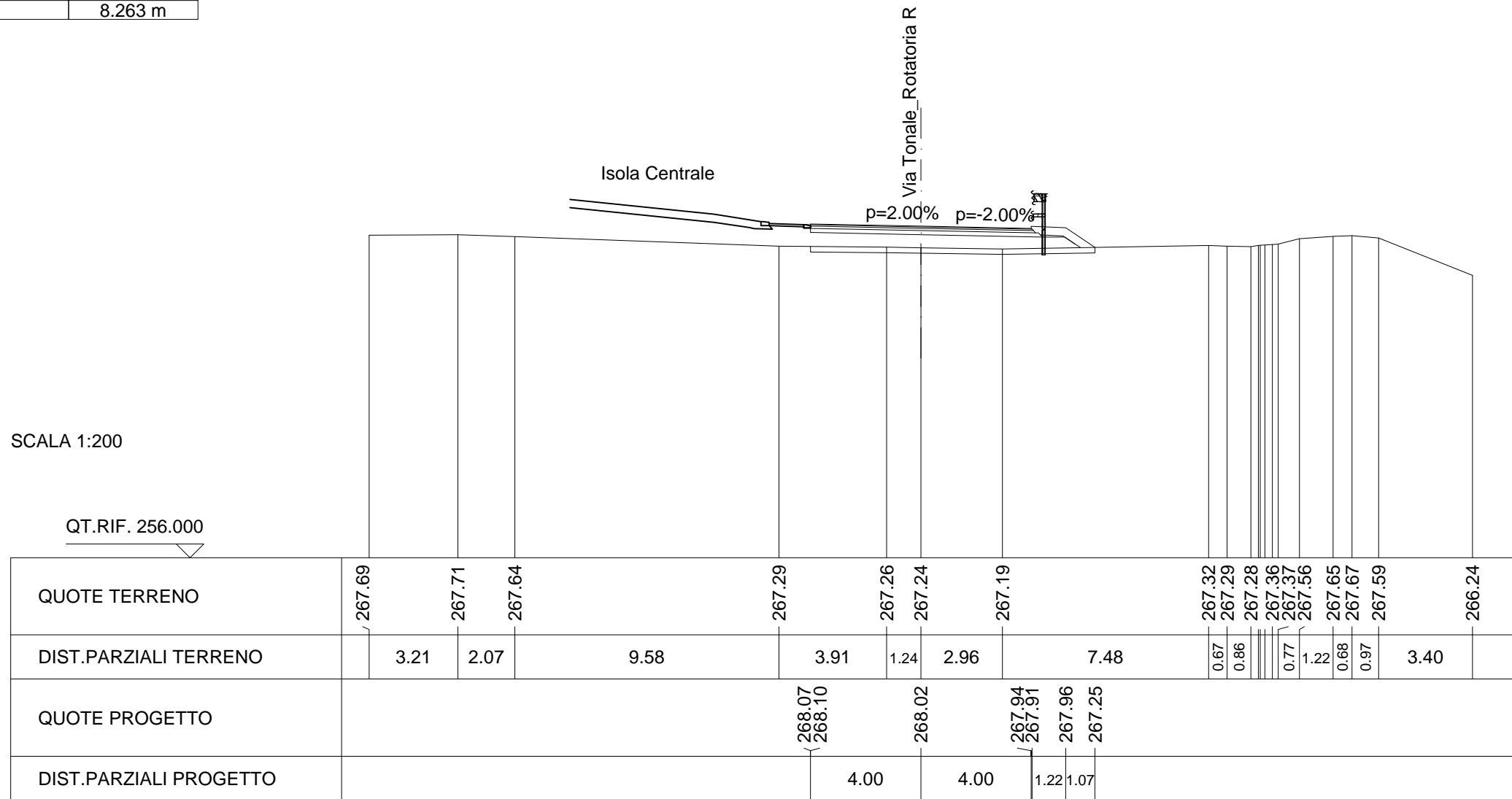
SCAVI E BONIFICHE	
STERRO	0.008 mq
SCOTICO	10.346 m
RILEVATI	
RILEVATO	0.564 mq
SOVRASTRUTTURA STRADALE	
STRATO DI USURA	9.730 m
STRATO DI BINDER	9.761 m
STRATO DI BASE	9.812 m
STRATO DI FONDAZIONE	9.993 m

SEZIONE N. : R-12
 QT. PROGETTO : 268.020
 DIST.PROG. : 0+096.300
 DIST.PREC. : 13.312
 DIST.SUCC. : 4.479



SCAVI E BONIFICHE	
SCOTICO	10.316 m
RILEVATI	
RILEVATO	4.381 mq
TERRENO VEGETALE	2.601 m
SOVRASTRUTTURA STRADALE	
STRATO DI USURA	8.000 m
STRATO DI BINDER	8.031 m
RIEMPIMENTO ARGINELLO	0.046 mq
STRATO DI BASE	8.082 m
STRATO DI FONDAZIONE	8.263 m

SEZIONE N. : R-13
 QT. PROGETTO : 268.020
 DIST.PROG. : 0+100.779
 DIST.PREC. : 4.479
 DIST.SUCC. : 6.017



SCAVI E BONIFICHE	
STERRO	0.263 mq
SCOTICO	9.638 m
FOSSO	0.628 mq

RILEVATI	
RILEVATO	0.177 mq
TERRENO VEGETALE	1.788 m

SOVRASTRUTTURA STRADALE	
STRATO DI USURA	7.999 m
STRATO DI BINDER	8.030 m
RIEMPIMENTO ARGINELLO	0.046 mq
STRATO DI BASE	8.081 m
STRATO DI FONDAZIONE	8.263 m

SEZIONE N. : R-14
 QT. PROGETTO : 268.020
 DIST.PROG. : 0+106.796
 DIST.PREC. : 6.017

