Profilo Altimetrico - Via della Longura - scala 1:1000/100

LIVELLETTE						
DIFF. DI QUOTA	h = 0.60	h = -0.55	h = -1.86	h = -0.28	h = -1.94	h = -0.80
DISTANZA	L = 62.999	L = 54.878	L = 26.600	L = 5.522	L = 27.701	L = 29.540
PENDENZA	i = 0.00950	i = -0.01000	i = -0.07000	i = -0.05000	i = -0.07000	i = -0.02724

R	250.000
T	2.500
Fr	0.012
Pr	144.478
Qt	243.53

R	250.000
T	2.500
Fr	0.012
Pr	150.000
Qt	243.26

R	1000.000
T	9.750
Fr	0.048
Pr	62.999
Qt	245.94

R	650.000
T	19.500
Fr	0.292
Pr	117.877
Qt	245.39

R	630.0
T	13.4
Fr	0.1
Pr	177.7
Qt	241.

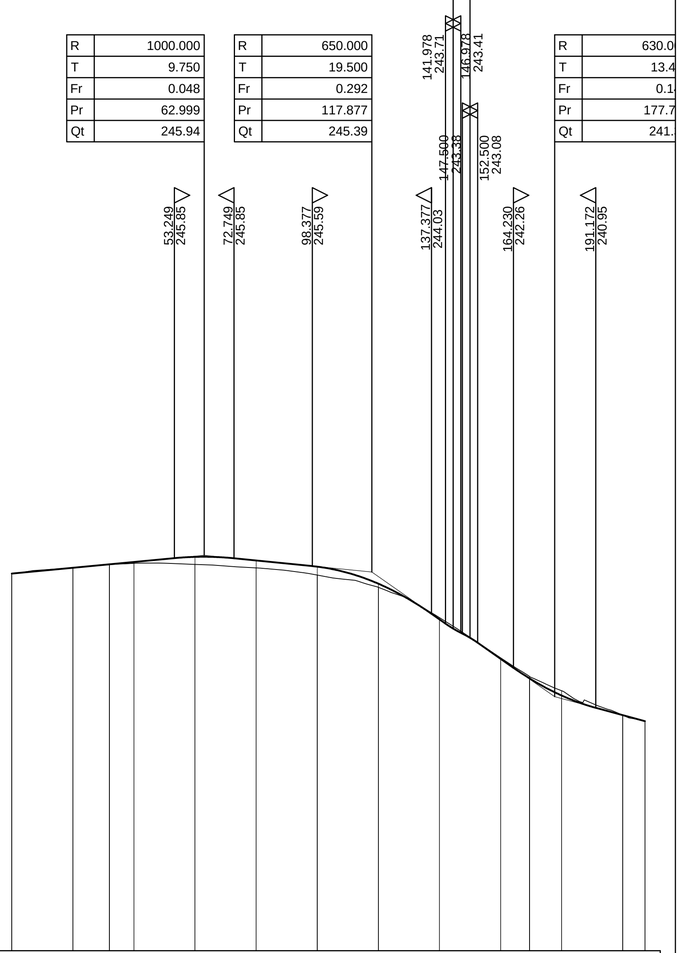

SCALA QUOTE 1:100
SCALA DISTANZE 1:1000

QT.RIF. 237.00

NUMERO SEZIONI	1	2	fine muro	3	4	5	6	7	8	9	inizio muro	10	11	12
QUOTE PROGETTO	245.345	245.535	245.649	245.725	245.892	245.774	245.572	245.014	243.846	242.557	241.915	241.354	240.710	240.513
QUOTE TERRENO	245.345	245.537	245.640	245.680	245.647	245.531	245.298	244.896	243.903	242.591	241.980	241.511	240.710	240.513
DIFFERENZA DI QUOTA	0.000	-0.002	0.009	0.045	0.245	0.243	0.274	0.118	-0.057	-0.034	-0.065	-0.157	0.000	0.000
ETTOMETRICHE	0.000						100.000						200.000	
DISTANZE PARZIALI		20.00	11.98	8.00	20.00	20.00	20.00	20.00	20.00	20.00	9.48	10.53	20.00	7.24
DISTANZE PROGRESSIVE	0.00	20.00	31.98	40.00	60.00	80.00	100.00	120.00	140.00	160.00	169.48	180.00	200.00	207.24

ANDAMENTO PLANIMETRICO

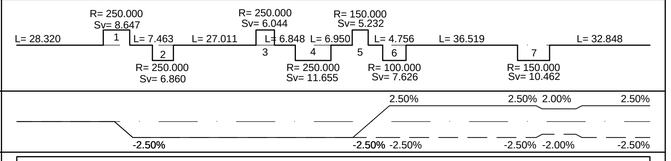

ANDAMENTO CIGLI

DIAGRAMMA VELOCITA'



Planimetria di Tracciamento - Via della Longura - scala 1:1000

Via della Longura		
C5	E	139442.030
	N	243652.029

Raccordo n° 5	
R	150.000
A	2.2204c
T	2.616
Sv	5.232
Bs	0.0228
Vi5 E	139435.777
Vi5 N	243502.136

Via della Longura		
C3	E	139481.515
	N	243750.238

Raccordo n° 3	
R	250.000
A	1.5390c
T	3.022
Sv	6.044
Bs	0.0183
Vi3 E	139466.827
Vi3 N	243500.651

Via della Longura		
C1	E	139529.634
	N	243747.596

Raccordo n° 1	
R	250.000
A	2.2019c
T	4.324
Sv	8.647
Bs	0.0374
Vi1 E	139515.429
Vi1 N	243497.962

Via della Longura		
V8	E	139341.112
	N	243498.712

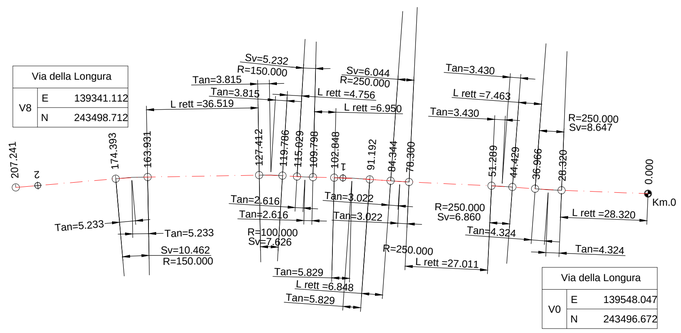

Via della Longura		
V0	E	139548.047
	N	243496.672

Via della Longura		
C7	E	139386.852
	N	243352.128

Raccordo n° 7	
R	150.000
A	4.4403c
T	5.233
Sv	10.462
Bs	0.0913
Vi7 E	139379.049
Vi7 N	243502.016

Via della Longura		
C6	E	139422.509
	N	243402.747

Raccordo n° 6	
R	100.000
A	4.8551c
T	3.815
Sv	7.626
Bs	0.0727
Vi6 E	139424.610
Vi6 N	243502.797

Via della Longura		
C4	E	139439.280
	N	243251.978

Raccordo n° 4	
R	250.000
A	2.9680c
T	5.829
Sv	11.655
Bs	0.0679
Vi4 E	139451.168
Vi4 N	243501.763

Via della Longura		
C2	E	139485.159
	N	243249.522

Raccordo n° 2	
R	250.000
A	1.7469c
T	3.430
Sv	6.860
Bs	0.0235
Vi2 E	139500.254
Vi2 N	243499.089

LEGENDA TABELLINE VERTICI PLANIMETRICI

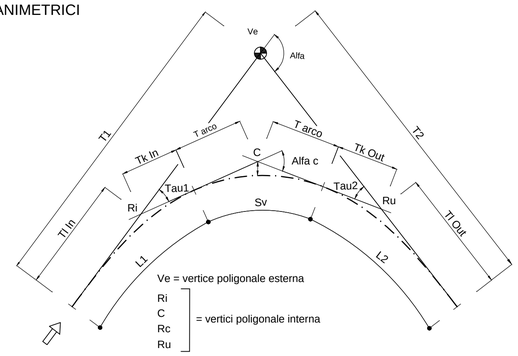

NB: Sistema di riferimento locale da rilievo aerofotogrammetrico in coordinate rettilinee

MATRICE DI REVISIONE

REV	DATA	DESCRIZIONE MODIFICA

N.B.: LA TAVOLA SOSTITUISCE QUELLA RELATIVA AL CODICE E DEL PROGETTO ESECUTIVO

CONCESSIONI AUTOSTRADALI LOMBARDE — Autostrada Pedemontana Lombarda

COLLEGAMENTO AUTOSTRADALE
DALMINE - COMO - VARESE - VALICO DEL GAGGIOLO E OPERE AD ESSO CONNESSE

CODICE C.U.P. F11B06000270007

TRATTE B1, B2, C, D, TRVA13+14, GREENWAY

AS BUILT

TRATTA B1

PROGETTO STRADALE
VIABILITA' INTERFERITA
VIA DELLA LONGURA
PLANIMETRIA DI TRACCIAMENTO E PROFILO LONGITUDINALE

IDENTIFICAZIONE ELABORATO

CODICE PROGETTO: F00107B

FASE PROGETTUALE	LOTTO	ZONA	OPERA	TRATTO D'OPERA	AMBITO	TIPO ELABORATO	PROGRESSIVO	REVISIONE
A	1	H02	RT008	0	SD	PZ	001	E

Scala: 1:1000

DATA	DESCRIZIONE	REV
Gennaio 2018	Emissione	E

IMPRESA

RAGGRUPPAMENTO TEMPORANEO IMPRESE:

Mandataria	Mandante	Mandante	Mandante cooptata
STRABAG A.G.	GLF Grandi Lavori Fincosit S.p.A.	ICM S.p.A.	STRABAG S.p.A.

PROGETTISTA - PROGETTO ESECUTIVO DI DETTAGLIO

RAGGRUPPAMENTO TEMPORANEO PROGETTISTI:

Mandataria	Mandante	Mandante	Mandante
3TI PROGETTI ITALIA INGEGNERIA INTEGRATA S.p.A.	GP Ingegneria srl GESTIONE PROGETTI DI INGEGNERIA	CONSORZIO STABILE ARCHEOLOGIA	Arch. Salvatore Vermiglio

RESPONSABILE DI PROGETTO ED INCARICATO DELL'INTEGRAZIONE FRA LE VARIE PRESTAZIONI:

Ing. Alberto Cecchini

ORDINE DEGLI INGEGNERI PROV. ROMA ALBERTO CECCHINI N. 15158

CONCEDENTE

CONCESSIONI AUTOSTRADALI LOMBARDE

CONCESSIONARIO

Autostrada Pedemontana Lombarda
Direttore Tecnico: Ing. Giuseppe Sambo
Referente Tecnico: Ing. Sabrina Lattuada

APPROVATO

Autostrada Pedemontana Lombarda
Il Direttore dei Lavori: Ing. Francesco Domanico

ELABORAZIONE PROGETTUALE

PROGETTISTA:

3TI PROGETTI ITALIA S.p.A

3TI ITALIA S.p.A.
DIRETTORE TECNICO
Ing. Stefano Luca Possati
Ordine degli Ingegneri
Provincia di Roma n. 20809

Redatto: DE CEGLIE Verificato: SORGE Approvato: Possati