

NOTA: LE BARRIERE IN SEZIONE SONO UNA RAPPRESENTAZIONE PURAMENTE GRAFICA, PER L'ESATTA COLLOCAZIONE E TIPOLOGIA SI VEDANO GLI ELABORATI SPECIFICI.

## MATRICE DI REVISIONE

REV	DATA	DESCRIZIONE MODIFICA

N.B.: LA TAVOLA SOSTITUISCE QUELLA RELATIVA AL CODICE  DEL PROGETTO ESECUTIVO



### COLLEGAMENTO AUTOSTRADALE DALMINE - COMO - VARESE - VALICO DEL GAGGIOLO E OPERE AD ESSO CONNESSE CODICE C.U.P. F11B06000270007 TRATTE B1, B2, C, D, TRVA13+14, GREENWAY

#### AS BUILT

TRATTA B1  
PROGETTO STRADALE  
VIABILITA' INTERFERITA  
VIA DELLA LONGURA  
SEZIONI TRASVERSALI

IDENTIFICAZIONE ELABORATO								
CODICE PROGETTO: F00107B								
FASE PROGETTUALE	WBS			TRATTO D'OPERA	AMBITO	TIPO ELABORATO	PROGRESSIVO	REVISIONE
	LOTTO	ZONA	OPERA					
A	1	H02	RT008	0	SD	SZ	001	E

IMPRESA			
RAGGRUPPAMENTO TEMPORANEO IMPRESE:			
Mandataria STRABAG A.G.	Mandante GLF Grandi Lavori Fincosit S.p.A.	Mandante ICM S.p.A.	Mandante cooptata STRABAG S.p.A.

Scala: 1:200

DATA	DESCRIZIONE	REV
Gennaio 2018	Emissione	E

PROGETTISTA - PROGETTO ESECUTIVO DI DETTAGLIO			
RAGGRUPPAMENTO TEMPORANEO PROGETTISTI:			
Mandataria 	Mandante GP Ingegneria	Mandante 	Mandante Arch. Salvatore Vermiglio

CONCEDENTE
CONCESSIONI AUTOSTRADALI LOMBARDE

RESPONSABILE DI PROGETTO ED INCARICATO DELL'INTEGRAZIONE FRA LE VARIE PRESTAZIONI:  
Ing. Alberto Cecchini

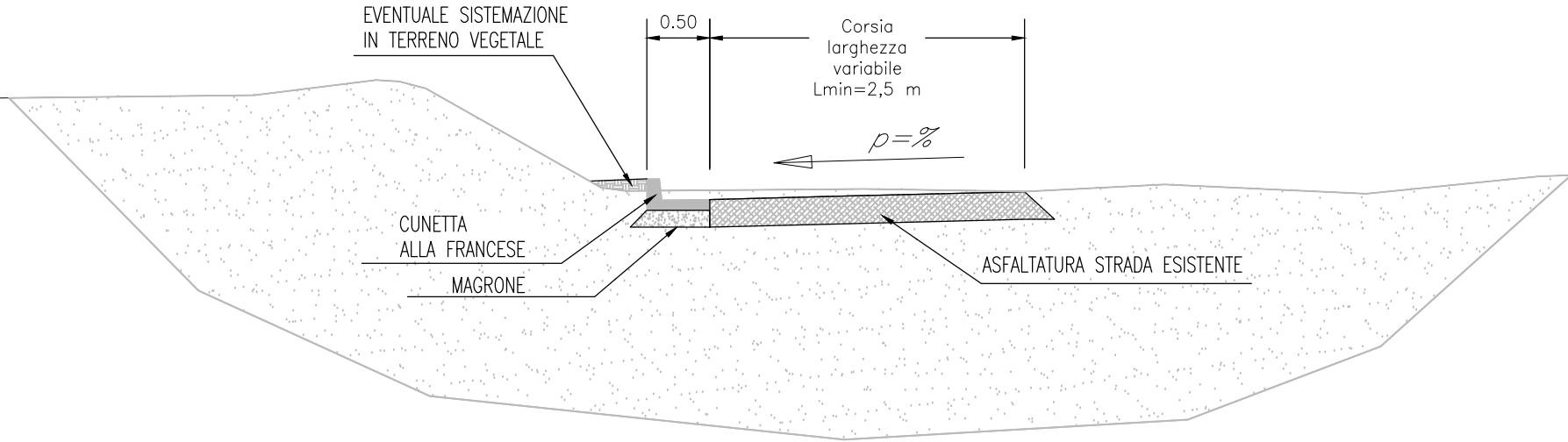
CONCESSIONARIO
Autostada Pedemontana Lombardia Direttore Tecnico: Ing. Giuseppe Sambo Referente Tecnico: Ing. Sabrina Lattuada

ELABORAZIONE PROGETTUALE  
PROGETTISTA:  
3TI PROGETTI ITALIA S.p.A.

APPROVATO
Autostada Pedemontana Lombardia Il Direttore dei Lavori: Ing. Francesco Domanico

3TI ITALIA S.p.A.  
DIRETTORE TECNICO  
Ing. Stefano Luca Possati  
Ordine degli Ingegneri  
Provincia di Roma n. 20809  
Redatto: DE CEGLIE Verificato: SORGE Approvato: Possati

SEZIONE TIPO IN  
TRINCEA  
SCALA 1:50  
VIA LONGURA



EVENTUALE SISTEMAZIONE  
IN TERRENO VEGETALE

0.50

Corsia  
larghezza  
variabile  
Lmin=2,5 m

$\rho = \%$

CUNETTA  
ALLA FRANCESE

MAGRONE

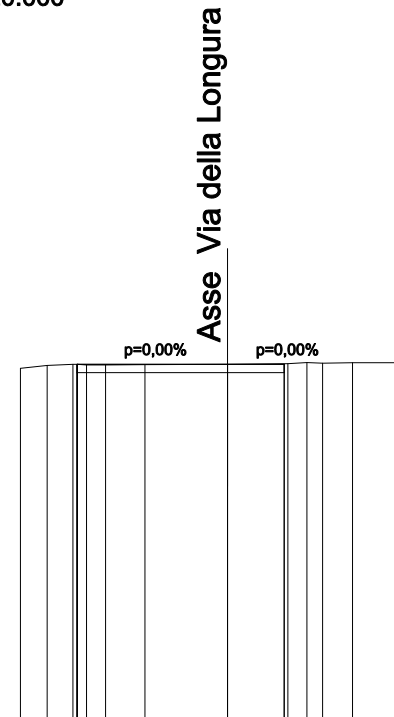
ASFALTATURA STRADA ESISTENTE

SCAVI E BONIFICHE	
STERRO	1.189 mq
SOVRASTRUTTURA STRADALE	
CASSONETTO	5.480 m

SEZIONE N. : 1  
 QT. PROGETTO : 245.35  
 DIST.PROG. : 0.000  
 DIST.SUCC. : 20.000

SCALA 1:200

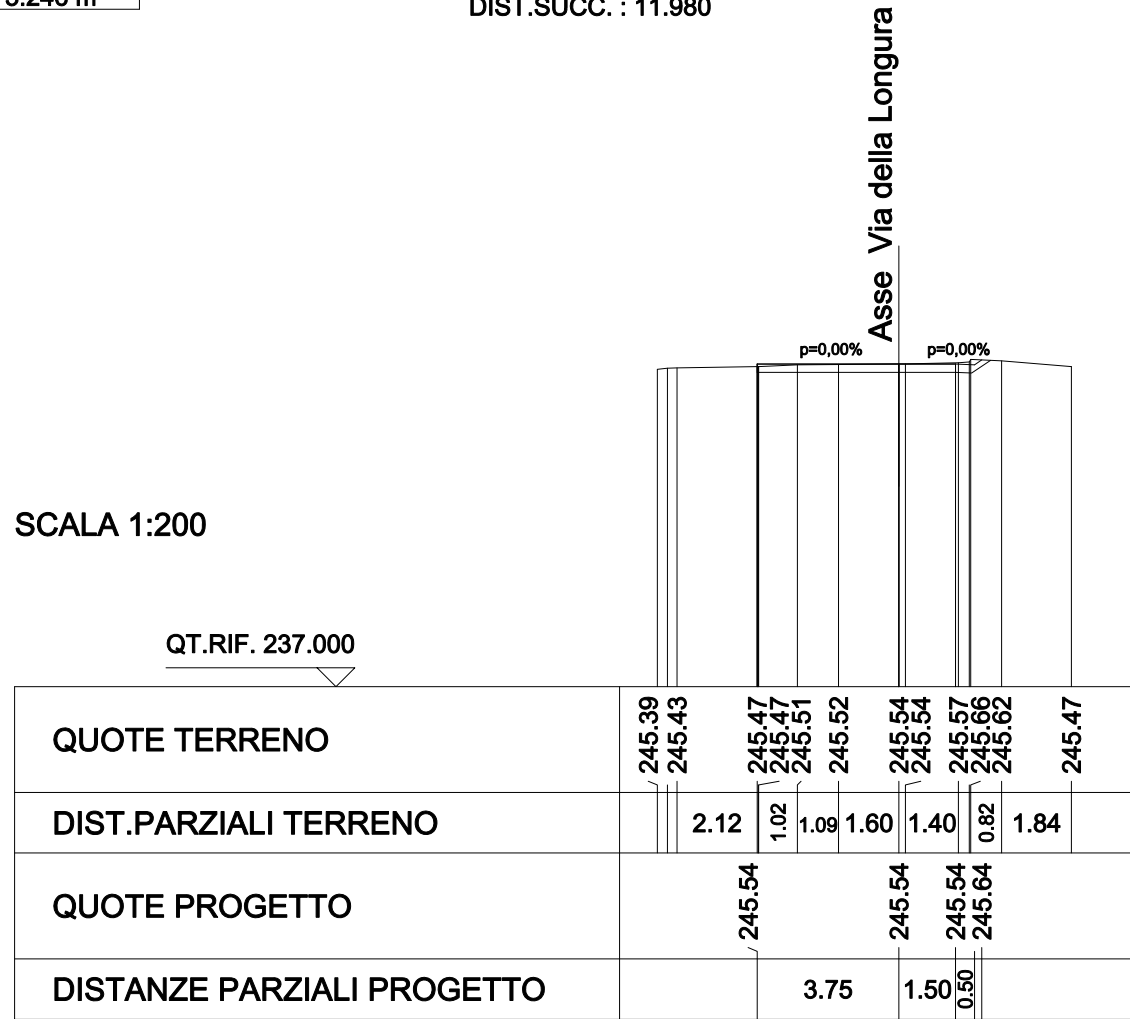
QT.RIF. 236.000



QUOTE TERRENO	245.24	245.32	245.35	245.33	245.34	245.35	245.36	245.38	245.39	245.39	245.41	
DIST.PARZIALI TERRENO	0.71	0.68	0.50	1.04	2.19	1.60	0.51	0.41	0.79	1.28		
QUOTE PROGETTO	245.35			245.35			245.35					
DISTANZE PARZIALI PROGETTO	3.98				1.50							


<b>SCAVI E BONIFICHE</b>	
STERRO	1.315 mq
<b>RILEVATI</b>	
TERRENO VEGETALE	0.734 m
<b>SOVRASTRUTTURA STRADALE</b>	
CASSONETTO	5.246 m

SEZIONE N. : 2  
 QT. PROGETTO : 245.54  
 DIST.PROG. : 20.000  
 DIST.PREC. : 20.000  
 DIST.SUCC. : 11.980



SCAVI E BONIFICHE	
STERRO	1.098 mq
RILEVATI	
TERRENO VEGETALE	0.514 m
SOVRASTRUTTURA STRADALE	
CASSONETTO	5.133 m

SEZIONE N. : Fn Muretto  
 QT. PROGETTO : 245.65  
 DIST.PROG. : 31.980  
 DIST.PREC. : 11.980  
 DIST.SUCC. : 0.020



SCAVI E BONIFICHE	
STERRO	0.775 mq
RILEVATI	
TERRENO VEGETALE	1.178 m
SOVRASTRUTTURA STRADALE	
CASSONETTO	3.000 m

SEZIONE N. : 3  
 QT. PROGETTO : 245.73  
 DIST.PROG. : 40.000  
 DIST.PREC. : 8.000  
 DIST.SUCC. : 20.000

SCALA 1:200

QT.RIF. 237.000

QUOTE TERRENO	245.48	245.48	245.52	245.48	245.51	245.64	245.68	245.68	245.69	245.62	245.61	245.55
DIST.PARZIALI TERRENO	0.60	0.96	1.04	1.90	1.50	1.64	0.55	1.28	1.36			
QUOTE PROGETTO				245.61	245.69	245.73	245.69	245.63				
DISTANZE PARZIALI PROGETTO				0.50	1.50	1.50	0.50					



<b>SCAVI E BONIFICHE</b>	
STERRO	0.073 mq
PREPARAZIONE PIANO DI POSA	4.062 m
<b>RILEVATI</b>	
RILEVATO	0.059 mq
TERRENO VEGETALE	1.659 m
<b>SOVRASTRUTTURA STRADALE</b>	
CASSONETTO	3.000 m

SEZIONE N. : 4

QT. PROGETTO : 245.89

DIST.PROG. : 60.000

DIST.PREC. : 20.000

DIST.SUCC. : 20.000

SCALA 1:200

QT.RIF. 237.000

QUOTE TERRENO	245.46	245.46	245.49	245.57	245.60	245.65	245.67	245.69	245.74	245.68	245.57	245.56
DIST.PARZIALI TERRENO	1.14	1.08	0.89	1.64	0.67	0.98	1.28	1.25	0.78			
QUOTE PROGETTO		245.58	245.83	245.85	245.89	245.85	245.73					
DISTANZE PARZIALI PROGETTO		0.39	0.50	1.50	1.50	0.50						

Asse Via della Longura

p=-2,50%    p=-2,50%

<b>SCAVI E BONIFICHE</b>	
STERRO	0.054 mq
PREPARAZIONE PIANO DI POSA	4.021 m
<b>RILEVATI</b>	
RILEVATO	0.035 mq
TERRENO VEGETALE	1.622 m
<b>SOVRASTRUTTURA STRADALE</b>	
CASSONETTO	3.000 m

SEZIONE N. : 5

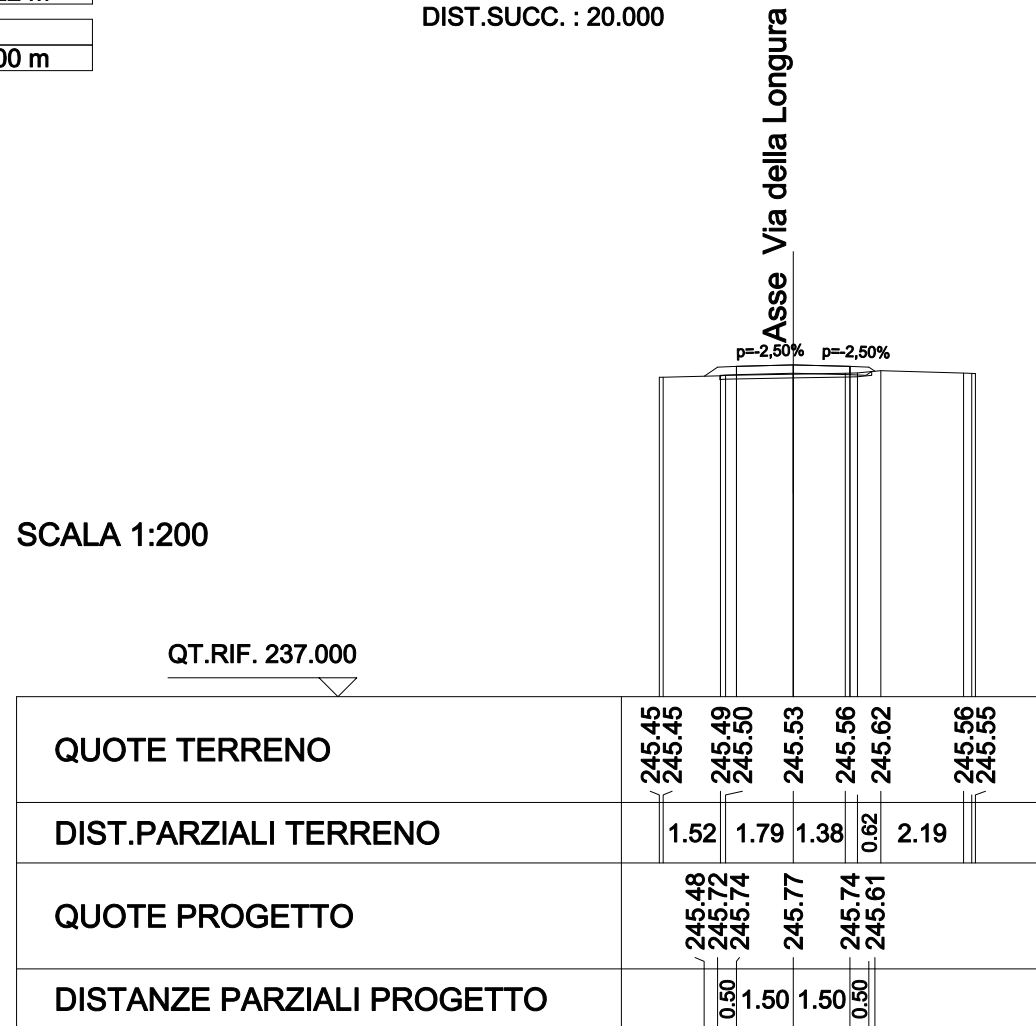
QT. PROGETTO : 245.77

DIST.PROG. : 80.000

DIST.PREC. : 20.000

DIST.SUCC. : 20.000

SCALA 1:200





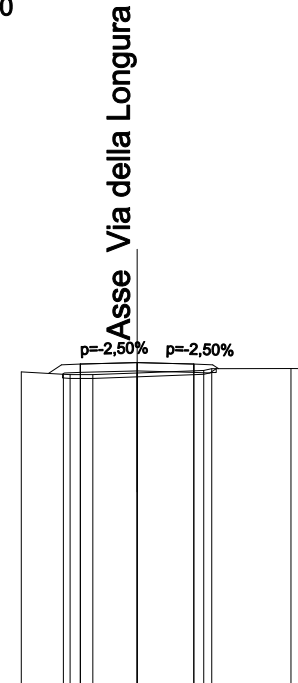
SCAVI E BONIFICHE	
STERRO	0.048 mq
PREPARAZIONE PIANO DI POSA	4.071 m
RILEVATI	
RILEVATO	0.139 mq
TERRENO VEGETALE	1.597 m
SOVRASTRUTTURA STRADALE	
CASSONETTO	3.000 m

SEZIONE N. : 6  
 QT. PROGETTO : 245.57  
 DIST.PROG. : 100.000  
 DIST.PREC. : 20.000  
 DIST.SUCC. : 16.000

SCALA 1:200

QT.RIF. 237.000

QUOTE TERRENO	245.33	245.26	245.25	245.30	245.36	245.41	245.42	245.41
DIST.PARZIALI TERRENO	1.12	0.60	1.17	1.76	2.09	0.54		
QUOTE PROGETTO	245.29	245.51	245.53	245.57	245.53	245.41		
DISTANZE PARZIALI PROGETTO	0.50	1.50	1.50	0.50				

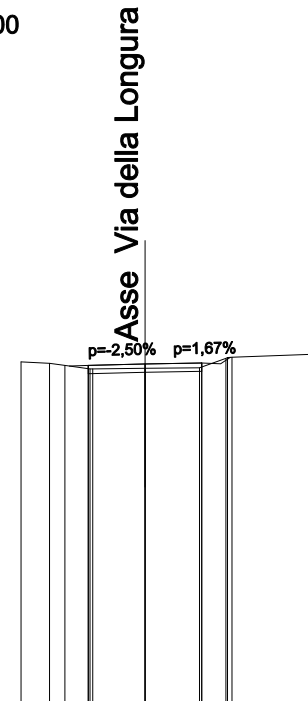


<b>SCAVI E BONIFICHE</b>	
STERRO	0.317 mq
<b>RILEVATI</b>	
TERRENO VEGETALE	1.304 m
<b>SOVRASTRUTTURA STRADALE</b>	
CASSONETTO	3.000 m

SEZIONE N. : 7  
 QT. PROGETTO : 245.01  
 DIST.PROG. : 120.000  
 DIST.PREC. : 4.000  
 DIST.SUCC. : 10.000

SCALA 1:200

QT.RIF. 236.000



QUOTE TERRENO	245.07	245.03	244.88	244.88	244.90	244.91	245.16	245.19	245.28
DIST.PARZIALI TERRENO	0.75	0.41	0.66	1.38	1.44	0.70	2.42		
QUOTE PROGETTO	244.96	244.98	245.01	245.04	245.19				
DISTANZE PARZIALI PROGETTO	0.50	1.50	1.50	0.50					



<b>SCAVI E BONIFICHE</b>	
STERRO	0.683 mq
<b>RILEVATI</b>	
TERRENO VEGETALE	0.182 m
<b>SOVRASTRUTTURA STRADALE</b>	
CASSONETTO	2.500 m
<b>MANUFATTI</b>	
CANALETTA	0.059 mq

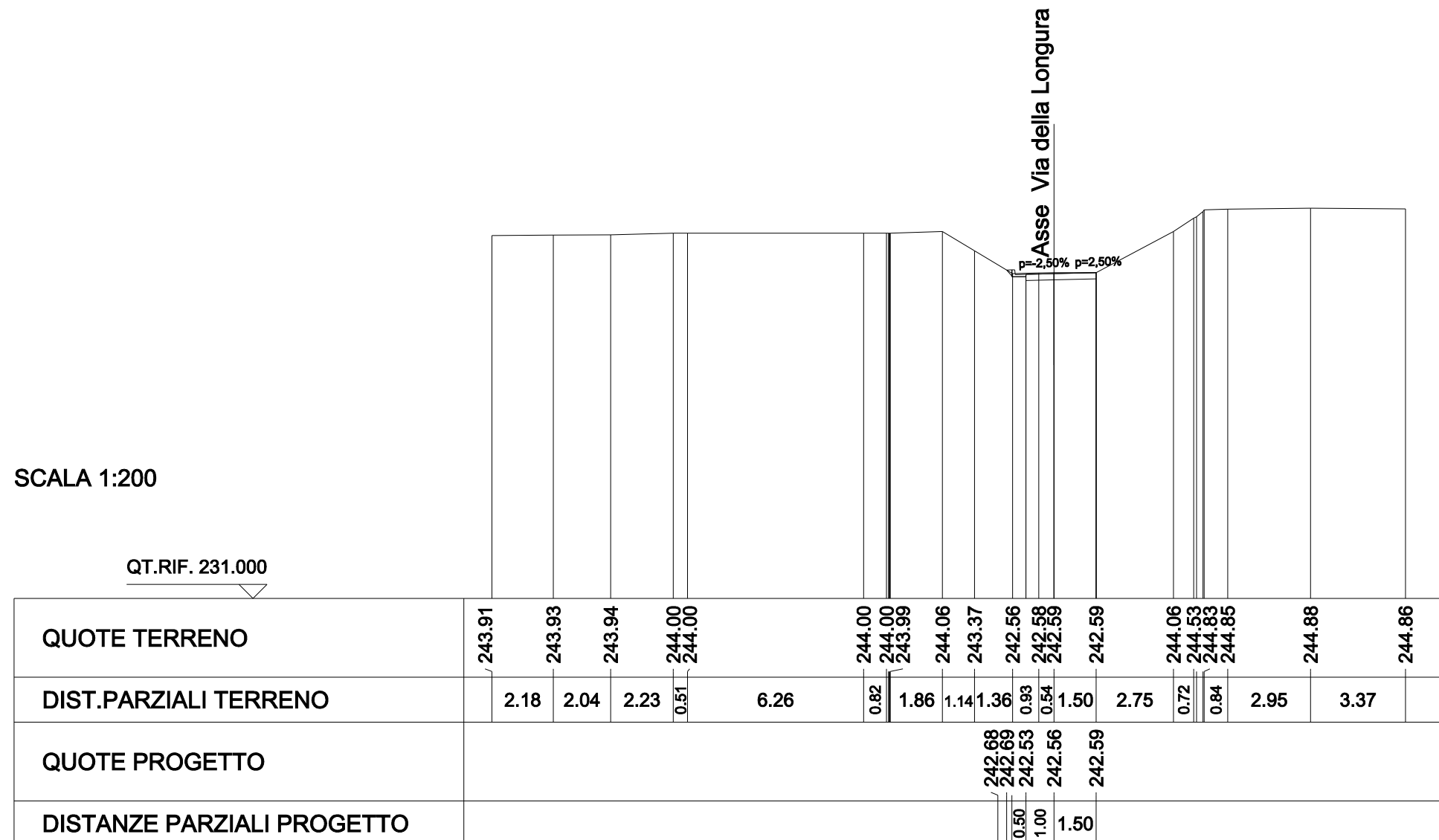
SEZIONE N. : 9

QT. PROGETTO : 242.56

DIST.PROG. : 160.000

DIST.PREC. : 20.000

DIST.SUCC. : 9.475

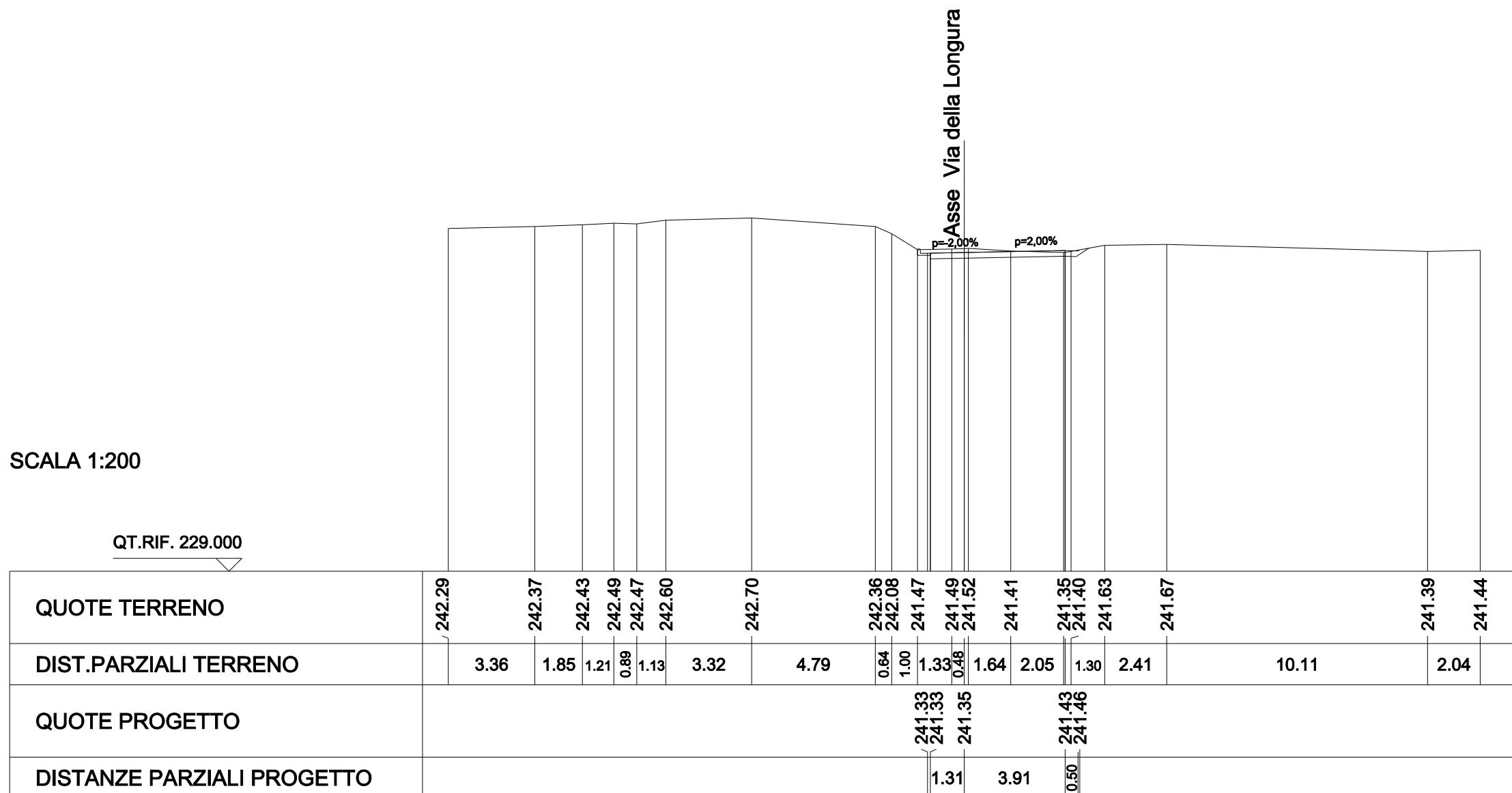


<b>SCAVI E BONIFICHE</b>	
STERRO	1.596 mq
FOSSO	0.813 mq
<b>RILEVATI</b>	
TERRENO VEGETALE	0.583 m
<b>SOVRASTRUTTURA STRADALE</b>	
CASSONETTO	5.221 m
<b>MANUFATTI</b>	
CANALETTA	0.060 mq

SEZIONE N. : 10  
 QT. PROGETTO : 241.35  
 DIST.PROG. : 180.000  
 DIST.PREC. : 10.525  
 DIST.SUCC. : 16.199

SCALA 1:200

QT.RIF. 229.000



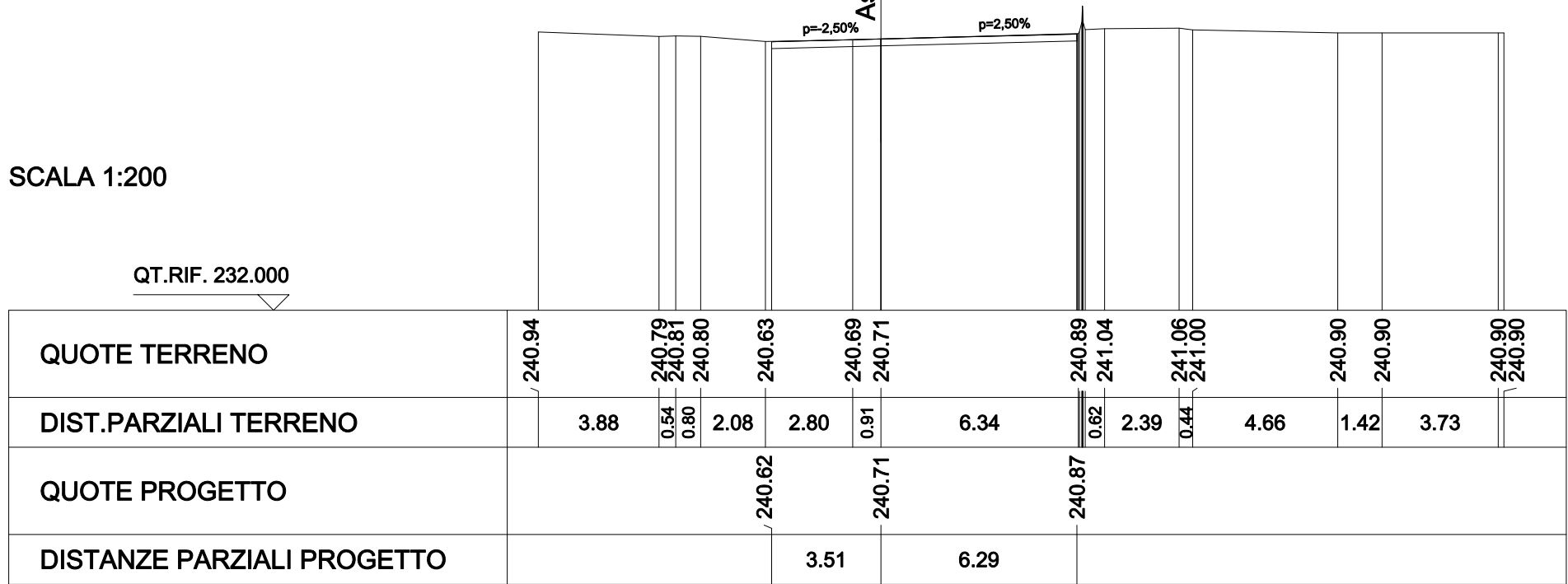
SCAVI E BONIFICHE	
STERRO	2.216 mq
SOVRASTRUTTURA STRADALE	
CASSONETTO	9.802 m

SEZIONE N. : 11  
 QT. PROGETTO : 240.71  
 DIST.PROG. : 200.000  
 DIST.PREC. : 3.801  
 DIST.SUCC. : 7.244

Asse Via della Longura

SCALA 1:200

QT.RIF. 232.000



SCAVI E BONIFICHE	
STERRO	0.662 mq
SOVRASTRUTTURA STRADALE	
CASSONETTO	3.000 m

SEZIONE N. : 12  
 QT. PROGETTO : 240.51  
 DIST.PROG. : 207.241  
 DIST.PREC. : 7.241

SCALA 1:200

