

MATRICE DI REVISIONE

REV	DATA	DESCRIZIONE MODIFICA

N.B.: LA TAVOLA SOSTITUISCE QUELLA RELATIVA AL CODICE E DEL PROGETTO ESECUTIVO



COLLEGAMENTO AUTOSTRADE DALMINE - COMO - VARESE - VALICO DEL GAGGIOLO E OPERE AD ESSO CONNESSE CODICE C.U.P. F11B06000270007 TRATTE B1, B2, C, D, TRVA13+14, GREENWAY

AS BUILT

TRATTA B1 PROGETTO STRADALE VIABILITA' INTERFERITA PERCORSO CICLOPEDONALE GREENWAY SEZIONI TRASVERSALI

IDENTIFICAZIONE ELABORATO

CODICE PROGETTO: F00107B

FASE PROGETTUALE	WBS						
	LOTTO	ZONA	OPERA	TRATTO D'OPERA	AMBITO	TIPO ELABORATO	PROGRESSIVO
A	1	I05	GE001	0	SD	SZ	001
							E

Scala: 1:200

DATA	DESCRIZIONE	REV
Giugno 2016	Revisione	E

CONCEDENTE



CONCESSIONARIO

Direttore Tecnico:
Ing. Enrico Arini
Referente Tecnico:
Ing. Sabrina Lattuada

APPROVATO

Il Direttore dei Lavori:
Ing. Francesco Domanico

IMPRESA

RAGGRUPPAMENTO TEMPORANEO IMPRESE:

Mandataria STRABAG A.G.	Mandante GLF Grandi Lavori Fincosit S.p.A.	Mandante Impresa costruzioni Giuseppe Maltauro S.p.A.	Mandante cooptata STRABAG S.p.A.
--------------------------------------	--	--	---



PROGETTISTA - PROGETTO ESECUTIVO DI DETTAGLIO

RAGGRUPPAMENTO TEMPORANEO PROGETTISTI:

Mandataria 3TI PROGETTI ITALIA INGEGNERIA INTEGRATA S.p.A.	Mandante GP ingegneria s.r.l. GESTIONE PROGETTI DI INGEGNERIA	Mandante cooperativi cooperativi	Mandante Arch. Salvatore Vermiglio
---	--	---	---

RESPONSABILE DI PROGETTO ED INCARICATO DELL'INTEGRAZIONE FRA LE VARIE PRESTAZIONI:

Ing. Alberto Cecchini



ELABORAZIONE PROGETTUALE

PROGETTISTA:

3TI PROGETTI ITALIA S.p.A.

3TI ITALIA S.p.A.
DIRETTORE TECNICO
Ing. Stefano Luca Possati
Ordine degli Ingegneri
Provincia di Roma n. 20809

Redatto: Schiavi


Verificato: Lopes

Approvato: Possati

NOTA: LE BARRIERE IN SEZIONE SONO UNA RAPPRESENTAZIONE PURAMENTE GRAFICA, PER L'ESATTA COLLOCAZIONE E TIPOLOGIA SI VEDANO GLI ELABORATI SPECIFICI.

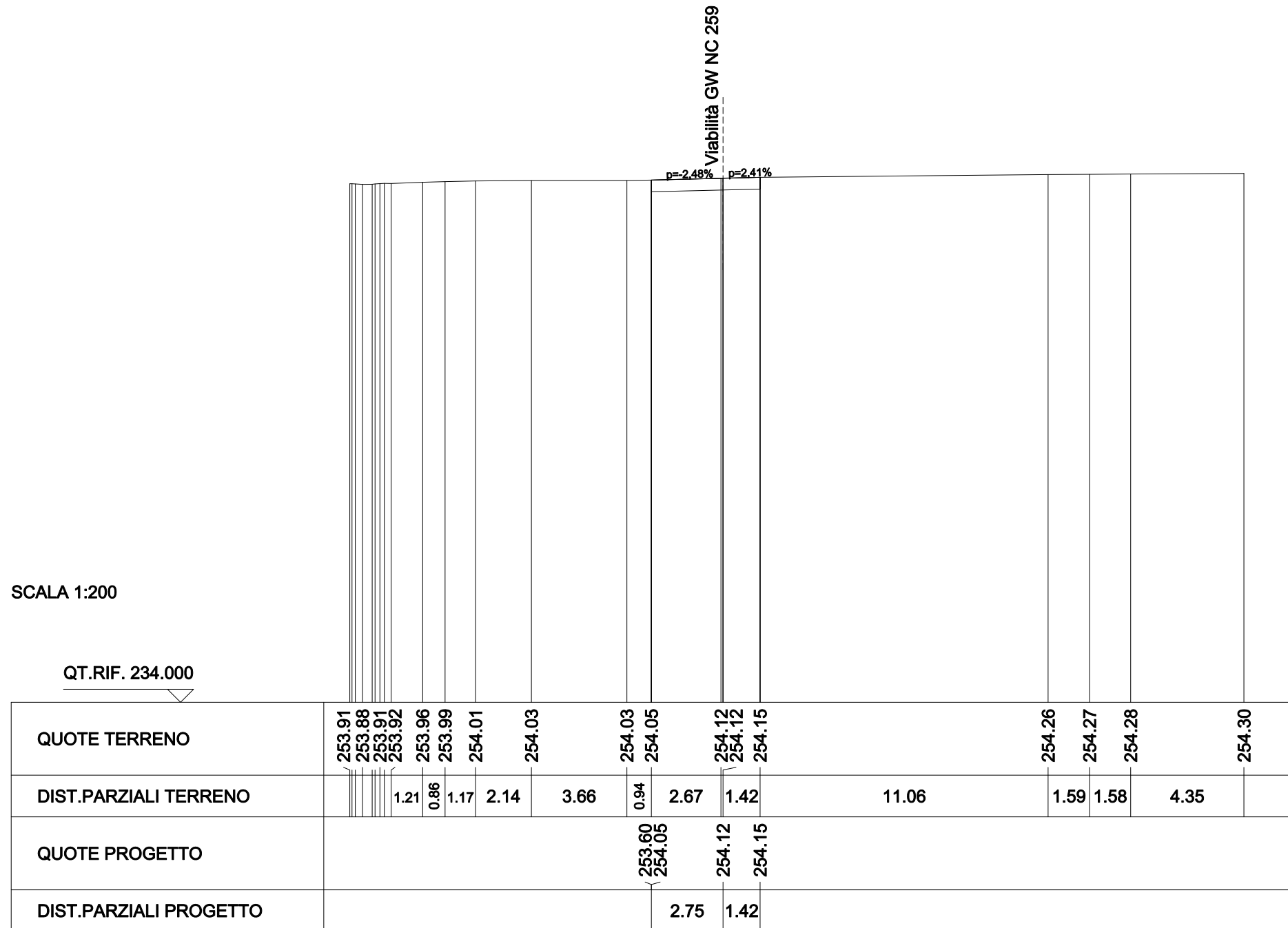
SCAVI E BONIFICHE	
STERRO	1.373 mq
SOVRASTRUTTURA STRADALE	
CASSONETTO	3.567 m

SEZIONE N. : 1
 QT. PROGETTO : 254.011
 DIST.PROG. : 0+000.000
 DIST.SUCC. : 20.000



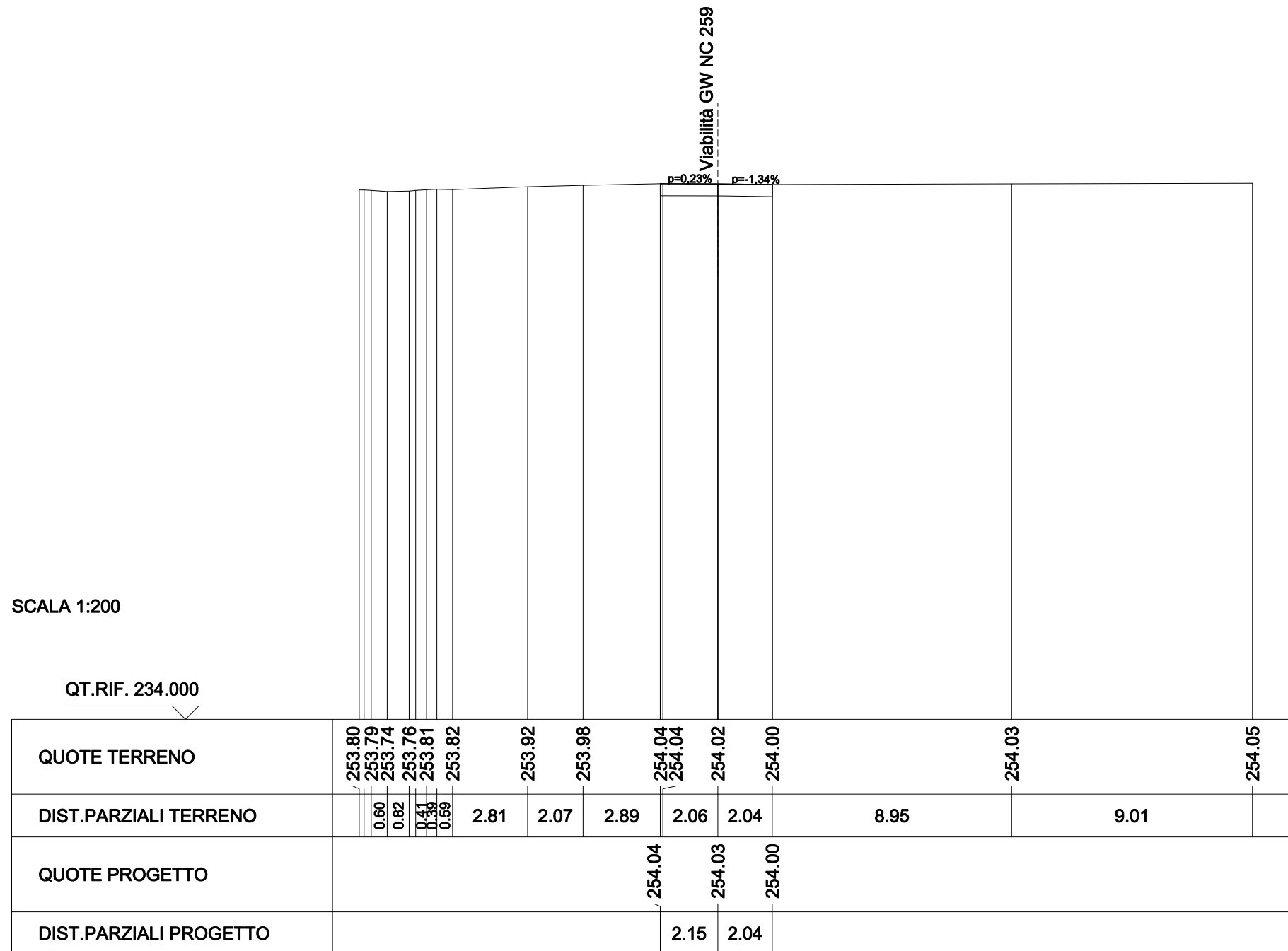
SCAVI E BONIFICHE	
STERRO	1.891 mq
SOVRASTRUTTURA STRADALE	
CASSONETTO	4.176 m

SEZIONE N. : 2
 QT. PROGETTO : 254.118
 DIST.PROG. : 0+020.000
 DIST.PREC. : 20.000
 DIST.SUCC. : 20.000



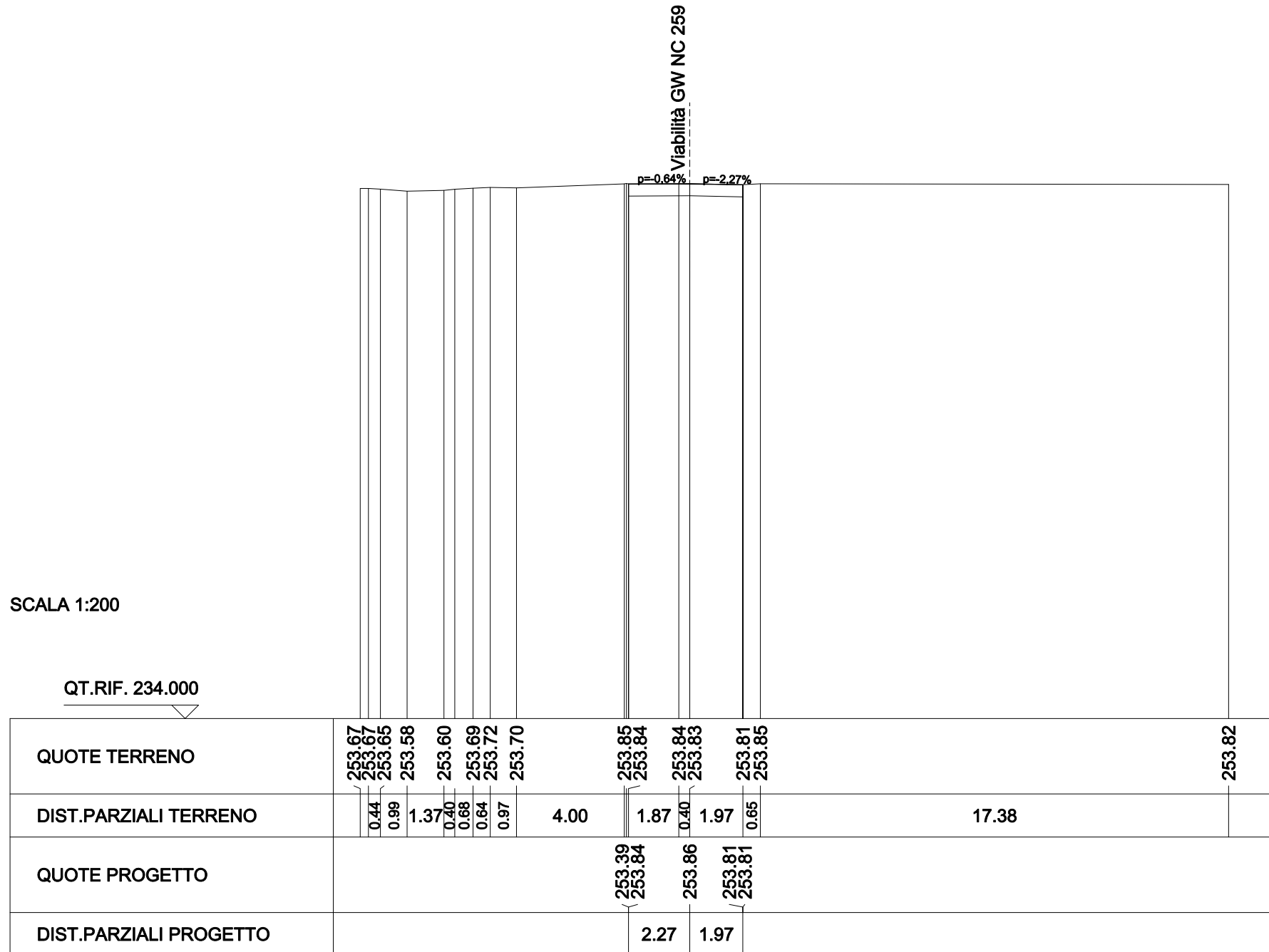
SCAVI E BONIFICHE	
STERRO	1.860 mq
SOVRASTRUTTURA STRADALE	
CASSONETTO	4.189 m

SEZIONE N. : 3
 QT. PROGETTO : 254.032
 DIST.PROG. : 0+040.000
 DIST.PREC. : 20.000
 DIST.SUCC. : 20.000



SCAVI E BONIFICHE	
STERRO	1.867 mq
SOVRASTRUTTURA STRADALE	
CASSONETTO	4.242 m

SEZIONE N. : 4
 QT. PROGETTO : 253.855
 DIST.PROG. : 0+060.000
 DIST.PREC. : 20.000
 DIST.SUCC. : 20.000

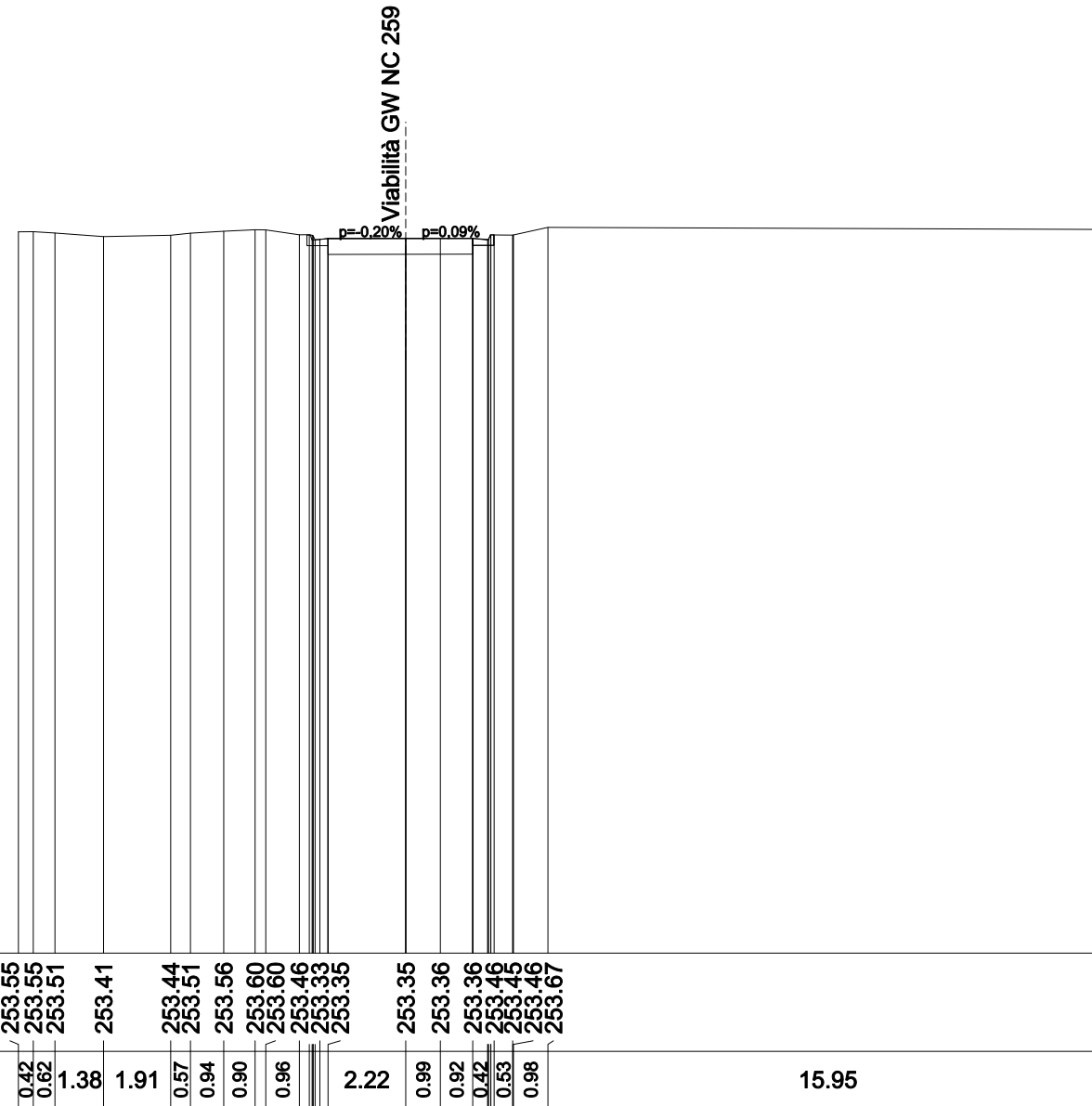


SCAVI E BONIFICHE	
STERRO	1.975 mq
SOVRASTRUTTURA STRADALE	
CASSONETTO	4.125 m

SEZIONE N. : 5
 QT. PROGETTO : 253.356
 DIST.PROG. : 0+080.000
 DIST.PREC. : 20.000
 DIST.SUCC. : 20.000

SCALA 1:200

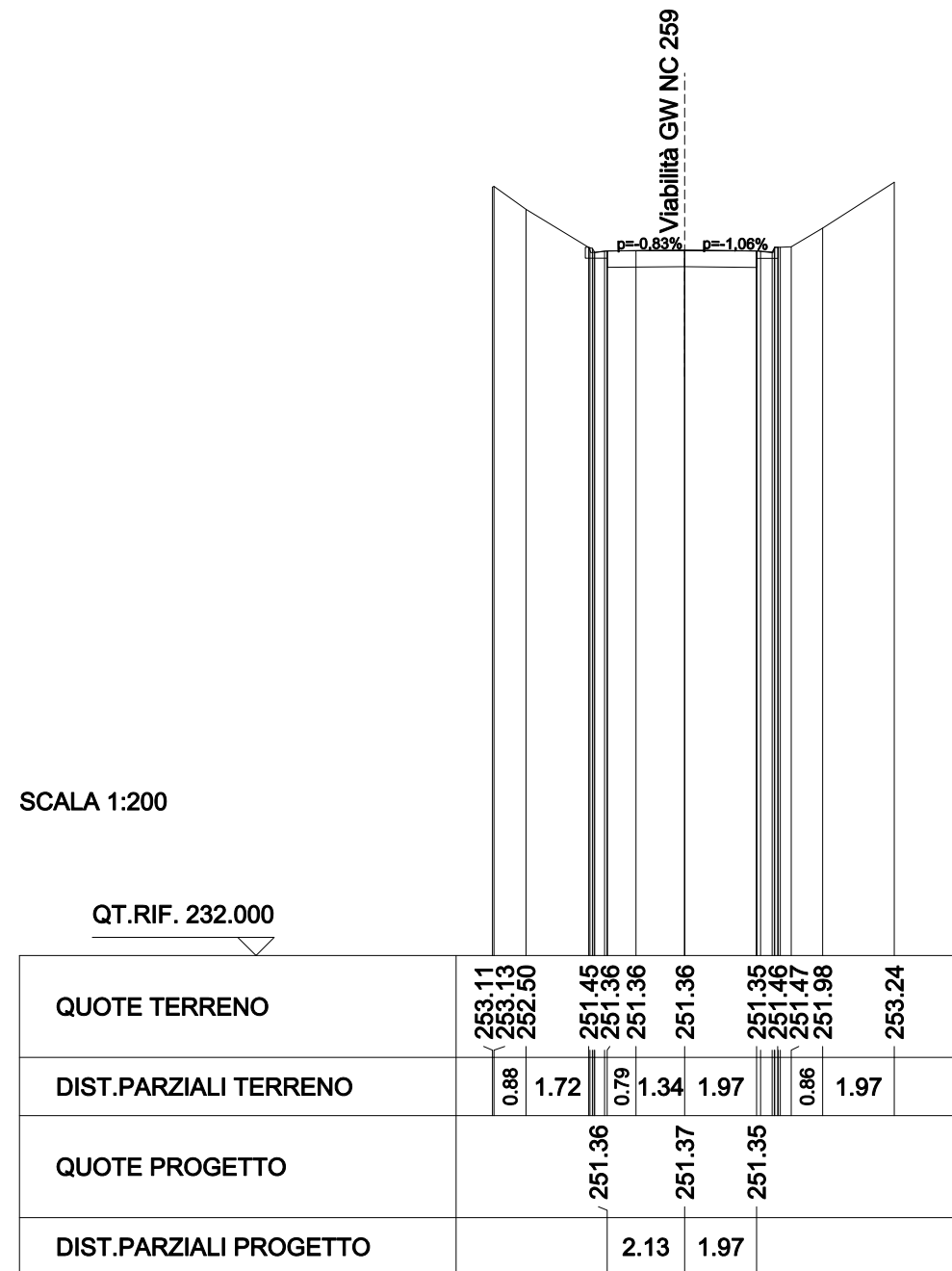
QT.RIF. 233.000



QUOTE TERRENO	253.55	253.55	253.51	253.41	253.44	253.51	253.56	253.60	253.60	253.46	253.33	253.35	253.35	253.36	253.36	253.46	253.45	253.46	253.67	253.61	
DIST.PARZIALI TERRENO	0.42	0.62	1.38	1.91	0.57	0.94	0.90	0.96	0.96	2.22	0.99	0.92	0.42	0.53	0.98	15.95					
QUOTE PROGETTO											253.35	253.36	253.36								
DIST.PARZIALI PROGETTO											2.22	1.91									

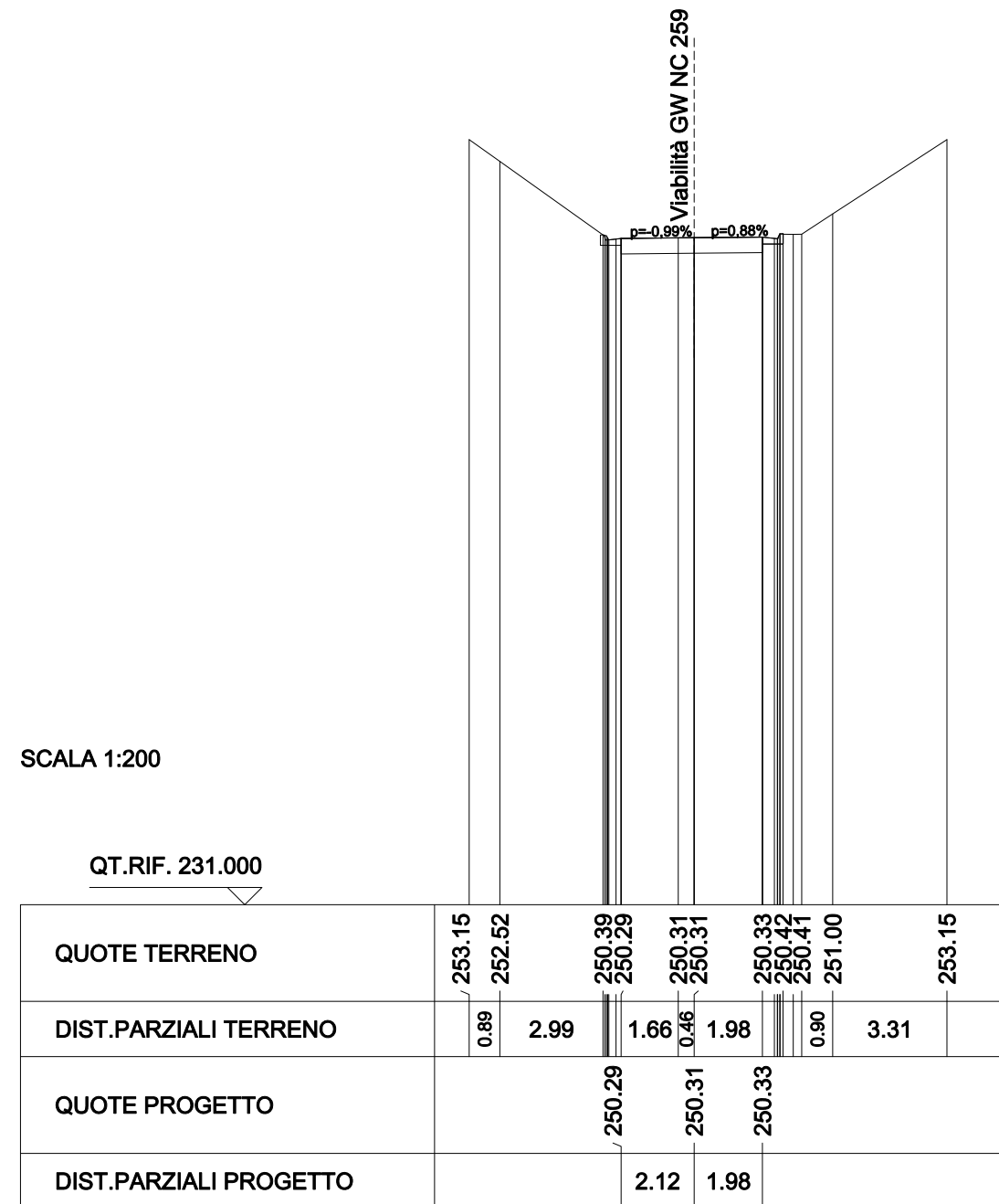
SCAVI E BONIFICHE	
STERRO	1.817 mq
SOVRASTRUTTURA STRADALE	
CASSONETTO	4.106 m

SEZIONE N. : 7
 QT. PROGETTO : 251.373
 DIST.PROG. : 0+120.000
 DIST.PREC. : 20.000
 DIST.SUCC. : 20.000



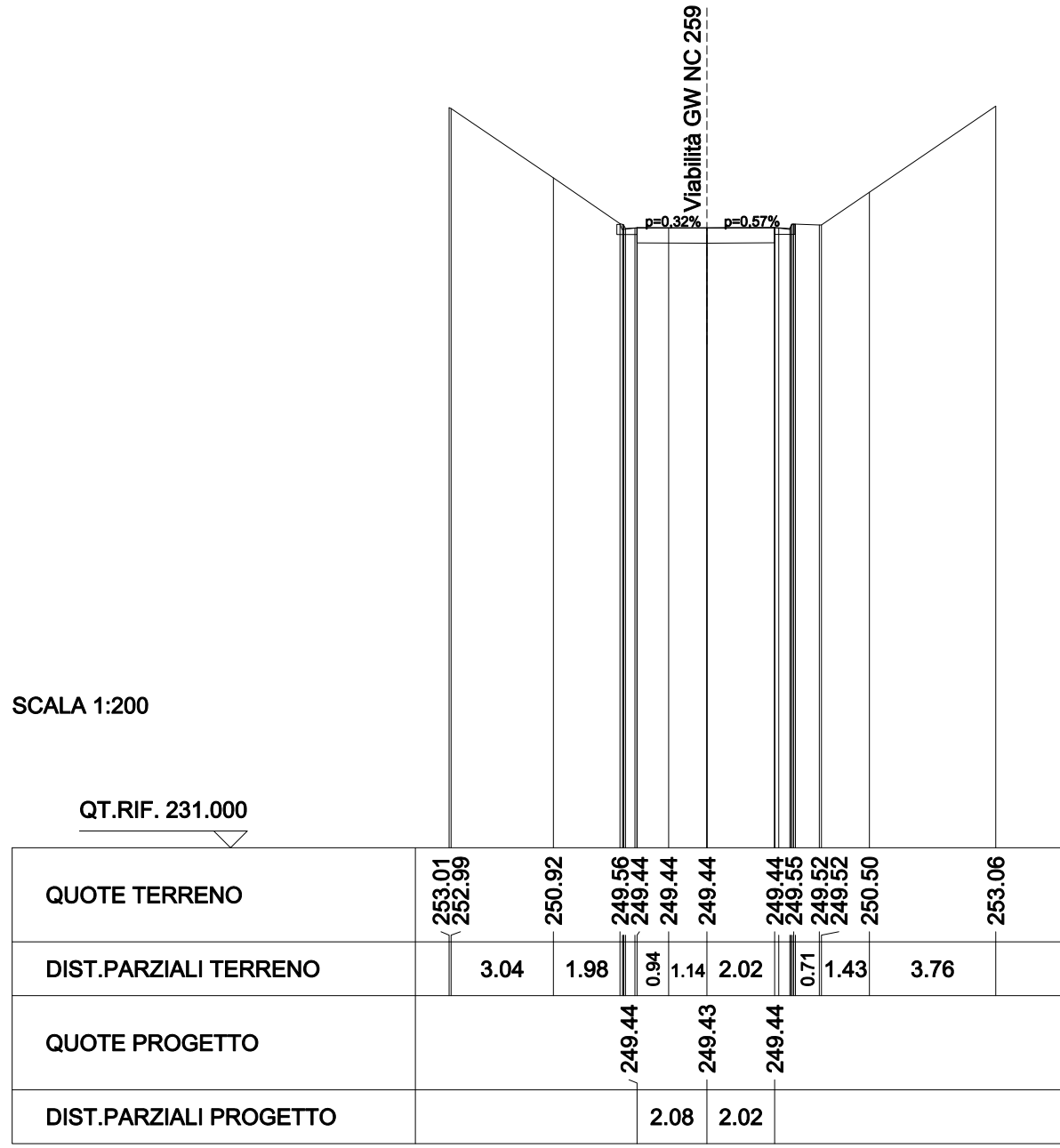
SCAVI E BONIFICHE	
STERRO	1.966 mq
SOVRASTRUTTURA STRADALE	
CASSONETTO	4.093 m

SEZIONE N. : 8
 QT. PROGETTO : 250.313
 DIST.PROG. : 0+140.000
 DIST.PREC. : 20.000
 DIST.SUCC. : 20.000



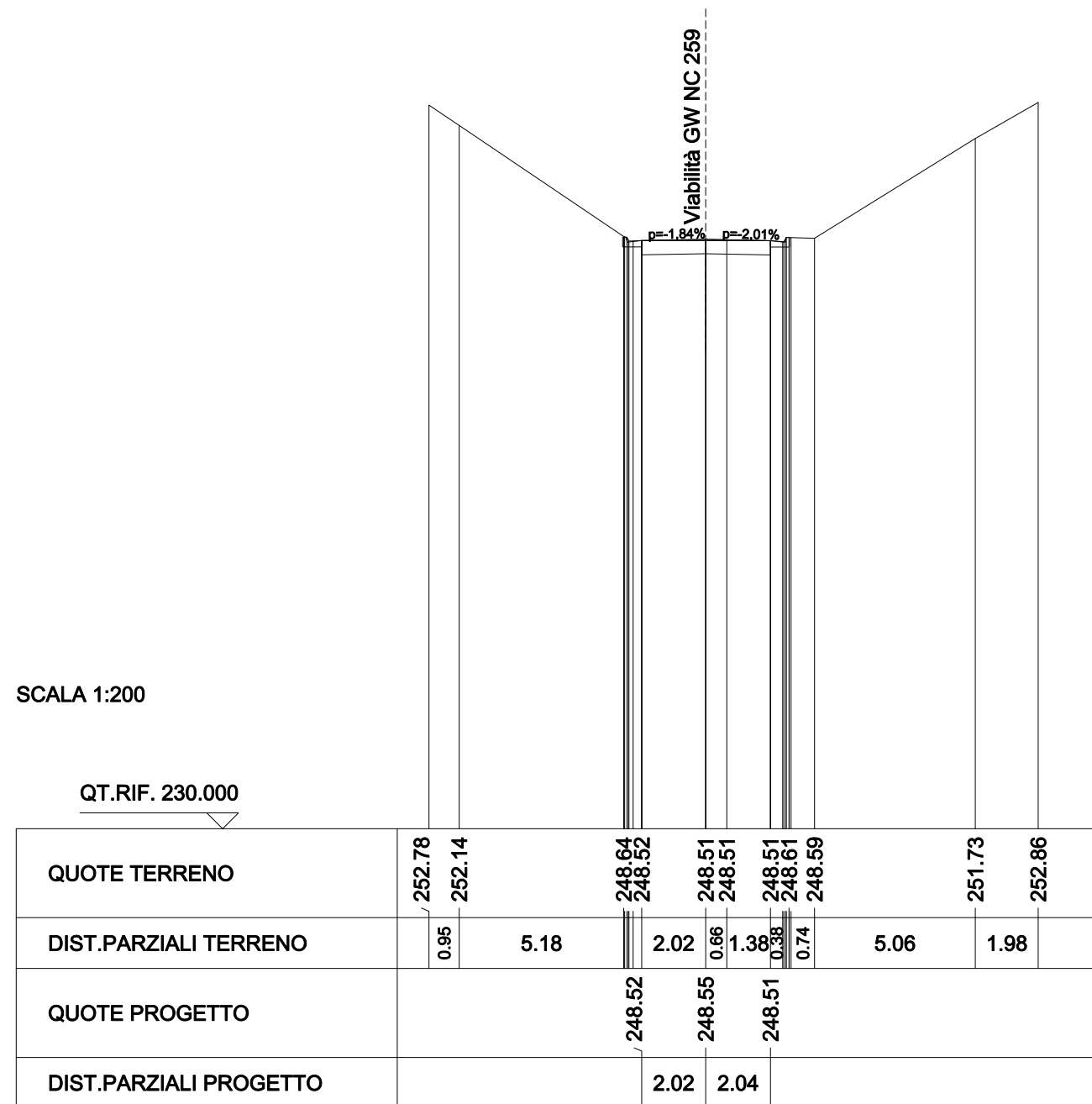
SCAVI E BONIFICHE	
STERRO	1.861 mq
SOVRASTRUTTURA STRADALE	
CASSONETTO	4.096 m

SEZIONE N. : 9
 QT. PROGETTO : 249.433
 DIST.PROG. : 0+160.000
 DIST.PREC. : 20.000
 DIST.SUCC. : 20.000



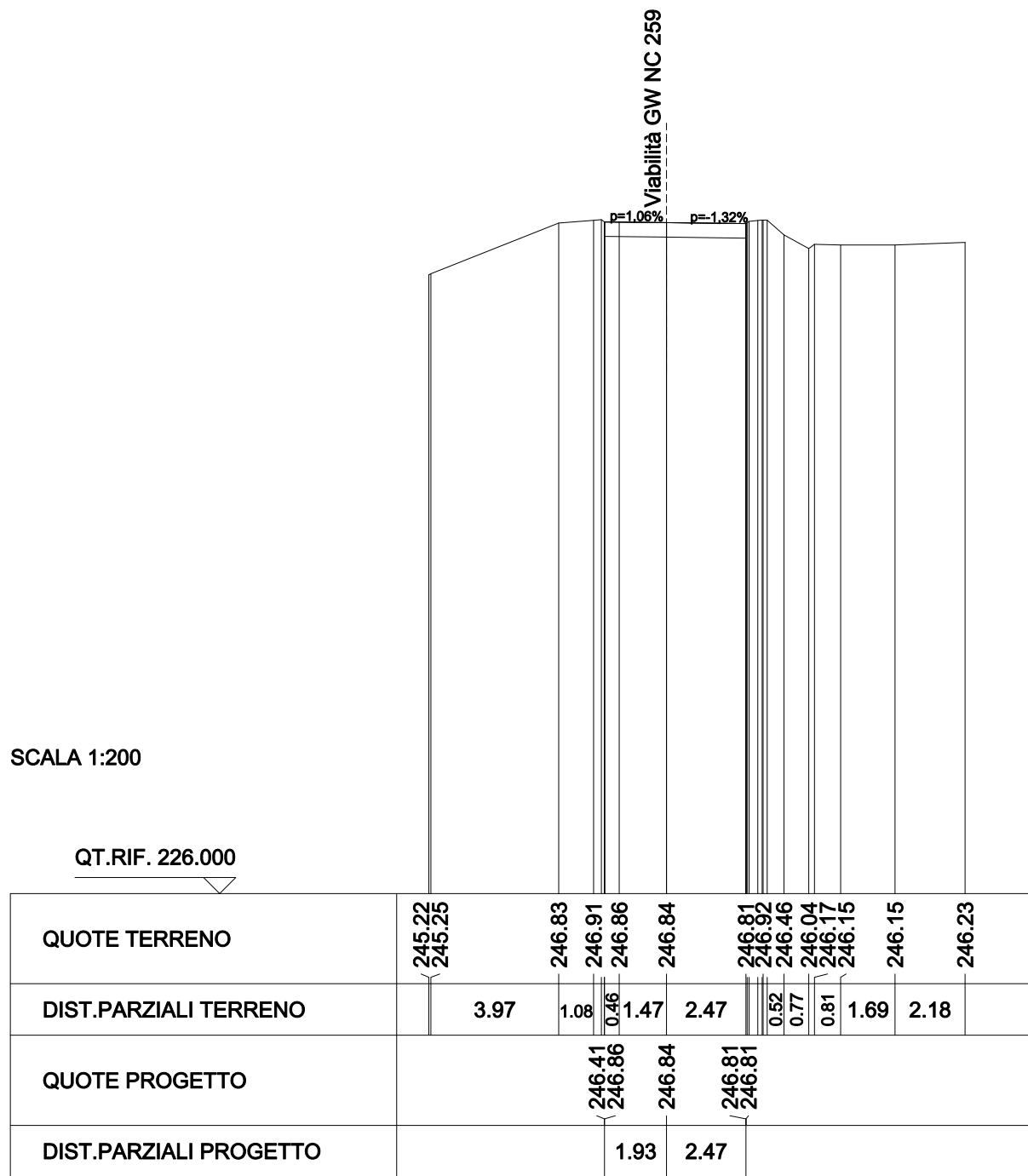
SCAVI E BONIFICHE	
STERRO	1.740 mq
SOVRASTRUTTURA STRADALE	
CASSONETTO	4.056 m

SEZIONE N. : 10
 QT. PROGETTO : 248.553
 DIST.PROG. : 0+180.000
 DIST.PREC. : 20.000
 DIST.SUCC. : 20.000



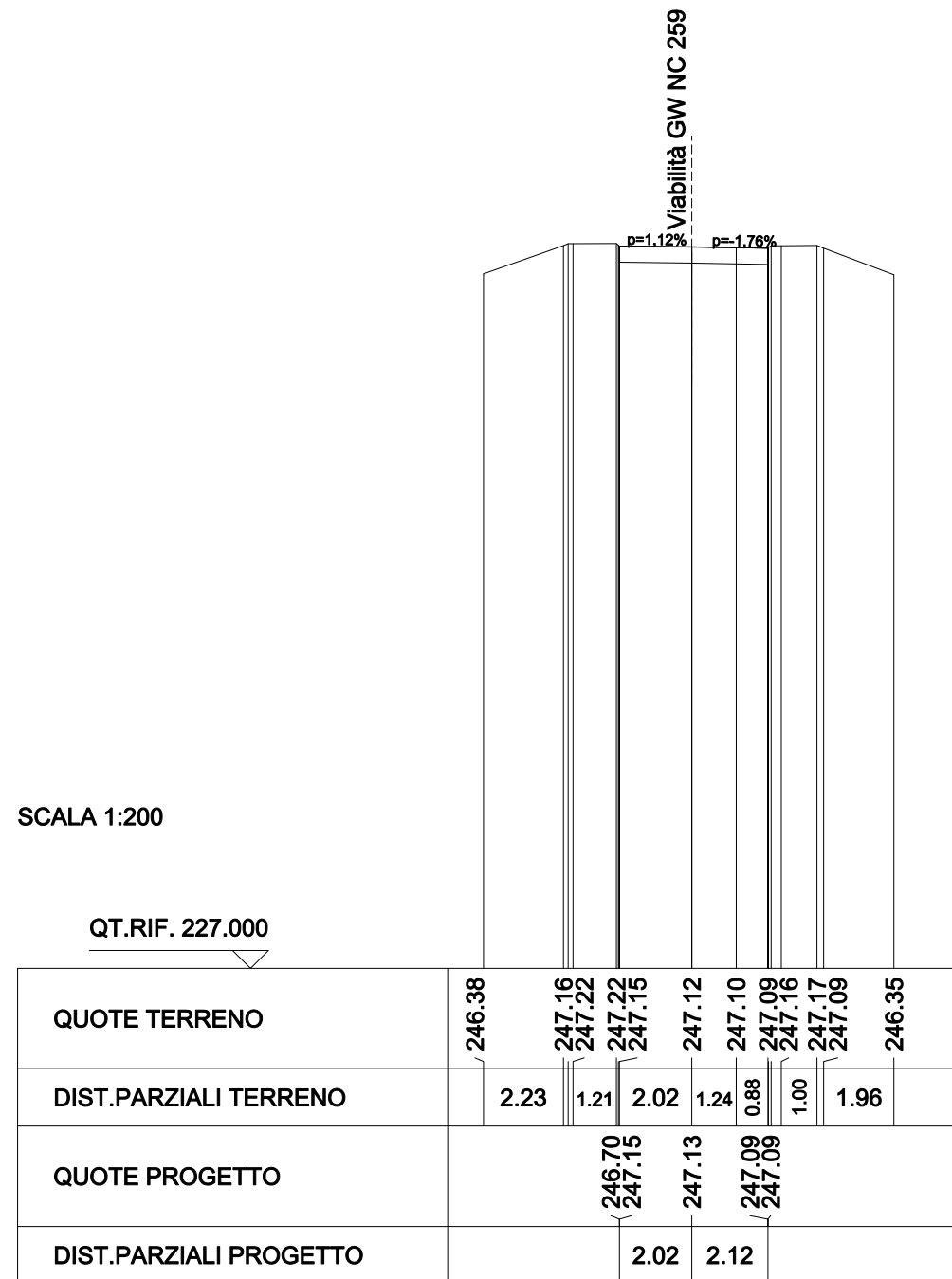
SCAVI E BONIFICHE	
STERRO	1.977 mq
SOVRASTRUTTURA STRADALE	
CASSONETTO	4.392 m

SEZIONE N. : 17
 QT. PROGETTO : 246.841
 DIST.PROG. : 0+320.000
 DIST.PREC. : 20.000
 DIST.SUCC. : 20.000



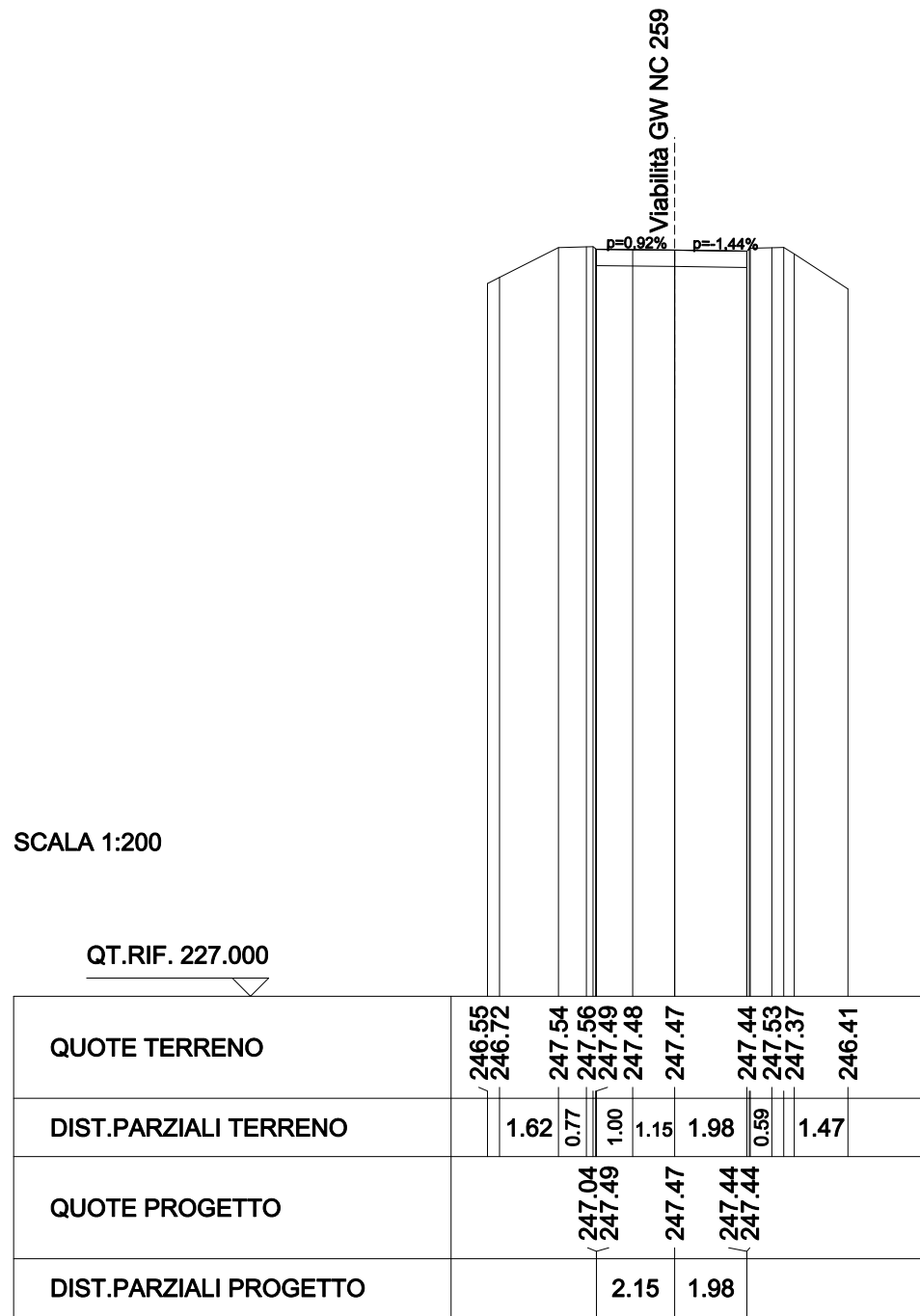
SCAVI E BONIFICHE	
STERRO	1.850 mq
SOVRASTRUTTURA STRADALE	
CASSONETTO	4.142 m

SEZIONE N. : 18
 QT. PROGETTO : 247.127
 DIST.PROG. : 0+340.000
 DIST.PREC. : 20.000
 DIST.SUCC. : 20.000



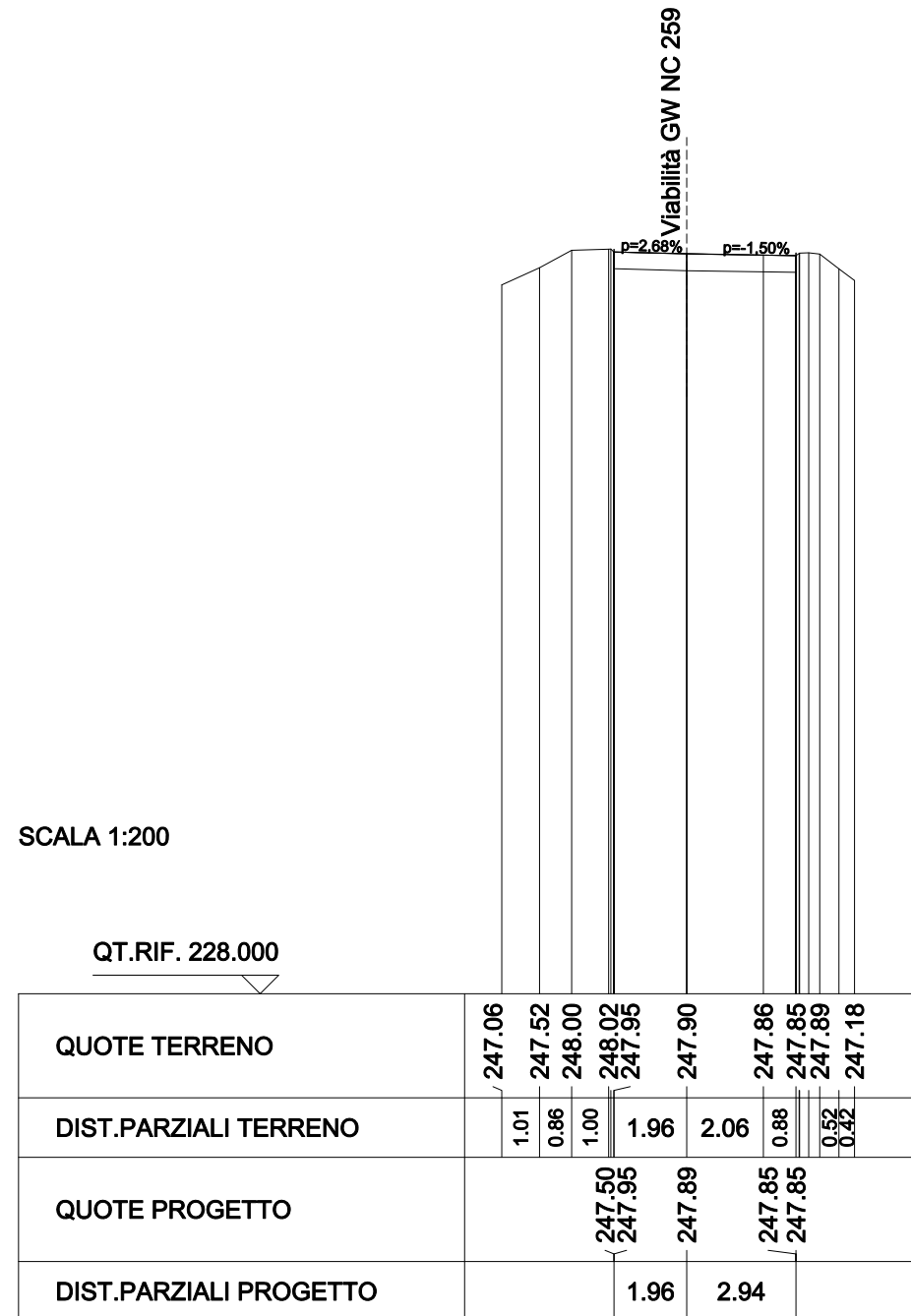
SCAVI E BONIFICHE	
STERRO	1.844 mq
SOVRASTRUTTURA STRADALE	
CASSONETTO	4.128 m

SEZIONE N. : 19
 QT. PROGETTO : 247.472
 DIST.PROG. : 0+360.000
 DIST.PREC. : 20.000
 DIST.SUCC. : 20.000



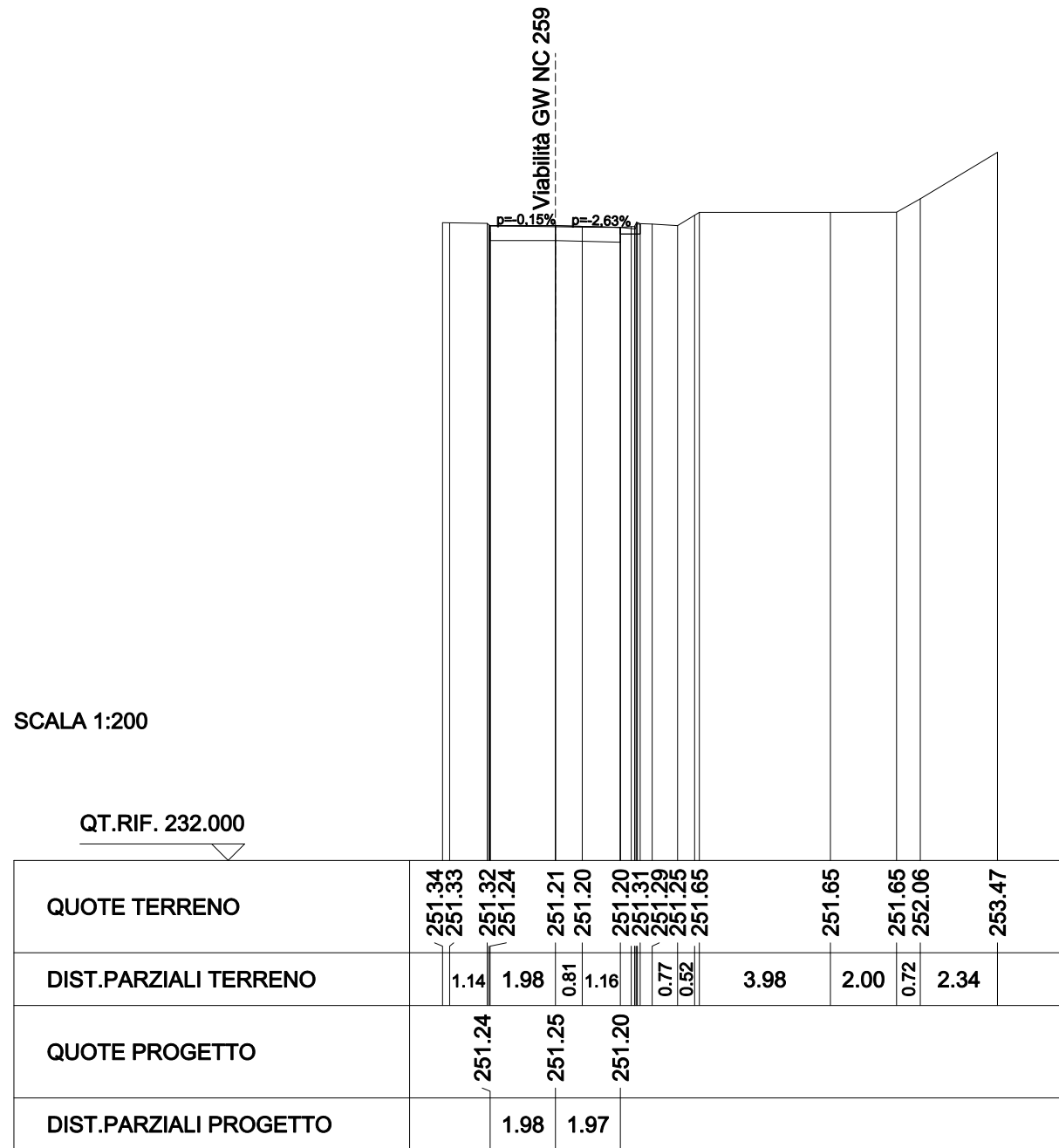
SCAVI E BONIFICHE	
STERRO	2.221 mq
SOVRASTRUTTURA STRADALE	
CASSONETTO	4.895 m

SEZIONE N. : 20
 QT. PROGETTO : 247.894
 DIST.PROG. : 0+380.000
 DIST.PREC. : 20.000
 DIST.SUCC. : 20.000




SCAVI E BONIFICHE	
STERRO	1.853 mq
SOVRASTRUTTURA STRADALE	
CASSONETTO	3.951 m

SEZIONE N. : 24
 QT. PROGETTO : 251.247
 DIST.PROG. : 0+460.000
 DIST.PREC. : 20.000
 DIST.SUCC. : 20.000



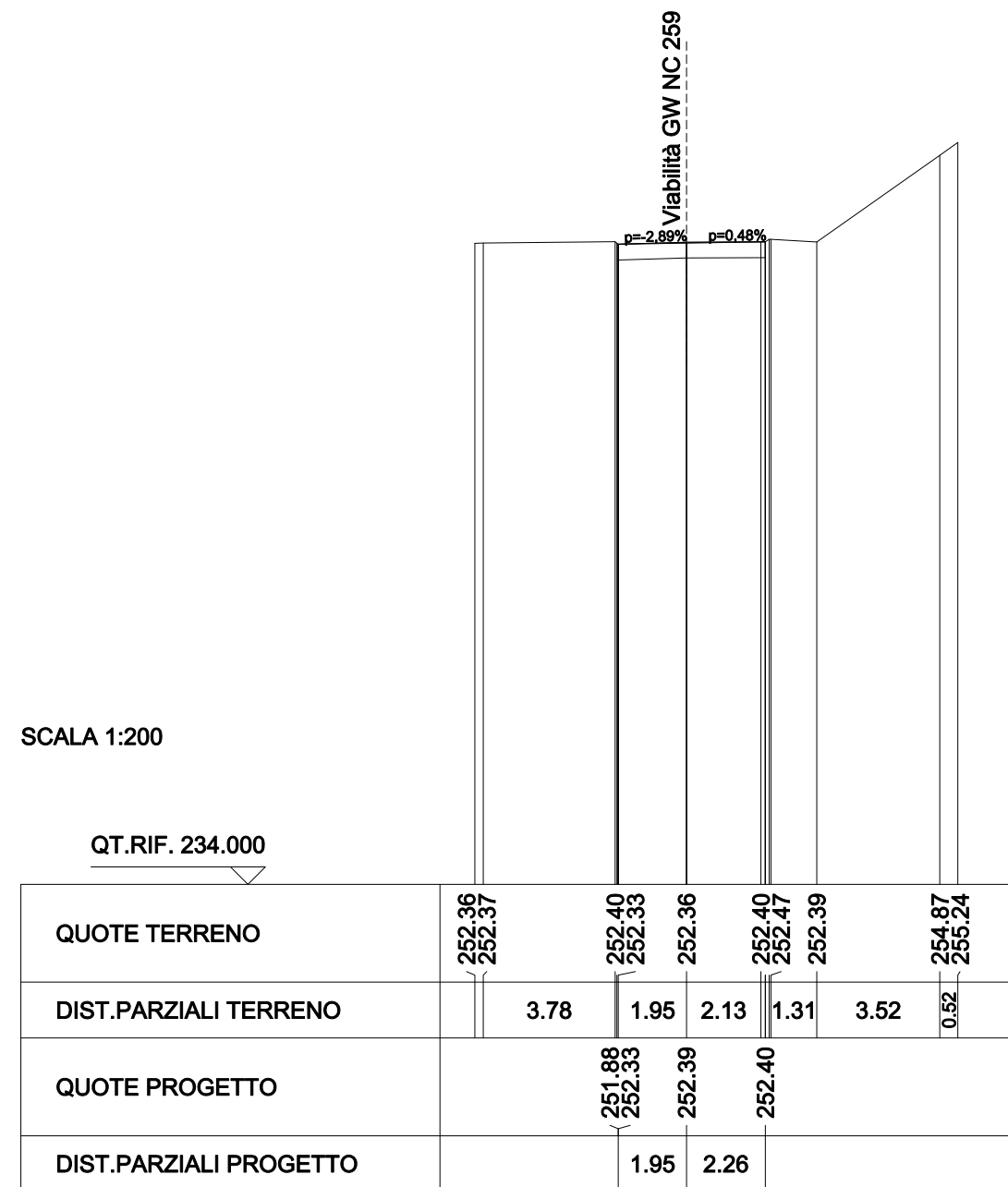
SCAVI E BONIFICHE	
STERRO	1.931 mq
SOVRASTRUTTURA STRADALE	
CASSONETTO	4.284 m

SEZIONE N. : 25
 QT. PROGETTO : 251.974
 DIST.PROG. : 0+480.000
 DIST.PREC. : 20.000
 DIST.SUCC. : 20.000



SCAVI E BONIFICHE	
STERRO	1.845 mq
SOVRASTRUTTURA STRADALE	
CASSONETTO	4.209 m

SEZIONE N. : 26
 QT. PROGETTO : 252.385
 DIST.PROG. : 0+500.000
 DIST.PREC. : 20.000
 DIST.SUCC. : 20.708



SCAVI E BONIFICHE	
STERRO	1.566 mq
SOVRASTRUTTURA STRADALE	
CASSONETTO	4.154 m

SEZIONE N. : 27
 QT. PROGETTO : 252.398
 DIST.PROG. : 0+520.708
 DIST.PREC. : 20.708

