

MATRICE DI REVISIONE

REV	DATA	DESCRIZIONE MODIFICA

N.B.: LA TAVOLA SOSTITUISCE QUELLA RELATIVA AL CODICE E DEL PROGETTO ESECUTIVO



COLLEGAMENTO AUTOSTRADE DALMINE - COMO - VARESE - VALICO DEL GAGGIOLO E OPERE AD ESSO CONNESSE CODICE C.U.P. F11B06000270007 TRATTE B1, B2, C, D, TRVA13+14, GREENWAY

AS BUILT

TRATTA B1
PROGETTO STRADALE
VIABILITA' INTERFERITA
VIABILITA' INTERFERITA VIA XXV APRILE
SEZIONI TRASVERSALI

IDENTIFICAZIONE ELABORATO

CODICE PROGETTO: F00107B

FASE PROGETTUALE	WBS							
	LOTTO	ZONA	OPERA	TRATTO D'OPERA	AMBITO	TIPO ELABORATO	PROGRESSIVO	REVISIONE
A	1	I08	GE001	0	SD	SZ	001	E

Scala: 1:1000

DATA	DESCRIZIONE	REV
Aprile 2016	Emissione	E

CONCEDENTE



CONCESSIONARIO

Direttore Tecnico:
Ing. Enrico Arini
Referente Tecnico:
Ing. Sabrina Lattuada

APPROVATO

Il Direttore dei Lavori:
Ing. Francesco Domanico

IMPRESA

RAGGRUPPAMENTO TEMPORANEO IMPRESE:

<i>Mandataria</i> STRABAG A.G.	<i>Mandante</i> GLF Grandi Lavori Fincosit S.p.A.	<i>Mandante</i> Impresa costruzioni Giuseppe Maltauro S.p.A.	<i>Mandante cooptata</i> STRABAG S.p.A.
---	---	---	--



PROGETTISTA - PROGETTO ESECUTIVO DI DETTAGLIO

RAGGRUPPAMENTO TEMPORANEO PROGETTISTI:

<i>Mandataria</i> 3TI PROGETTI ITALIA INGEGNERIA INTEGRATA S.p.A.	<i>Mandante</i> GP Ingegneria srl GESTIONE PROGETTI DI INGEGNERIA	<i>Mandante</i> cooprogetti cooprogetti	<i>Mandante</i> Arch. Salvatore Vermiglio
---	---	---	--

RESPONSABILE DI PROGETTO ED INCARICATO DELL'INTEGRAZIONE FRA LE VARIE PRESTAZIONI:
Ing. Alberto Cecchini



ELABORAZIONE PROGETTUALE

PROGETTISTA:
3TI PROGETTI ITALIA S.p.A.

3TI ITALIA S.p.A.
DIRETTORE TECNICO
Ing. Stefano Luca Possati
Ordine degli Ingegneri
Provincia di Roma n. 20809

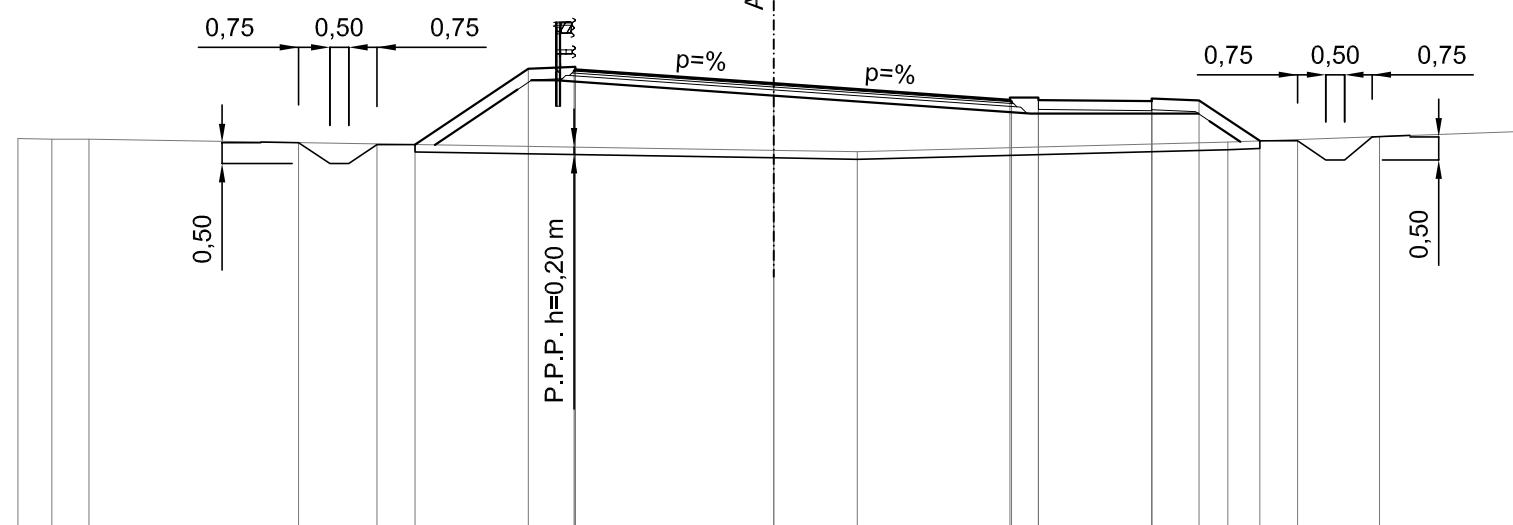
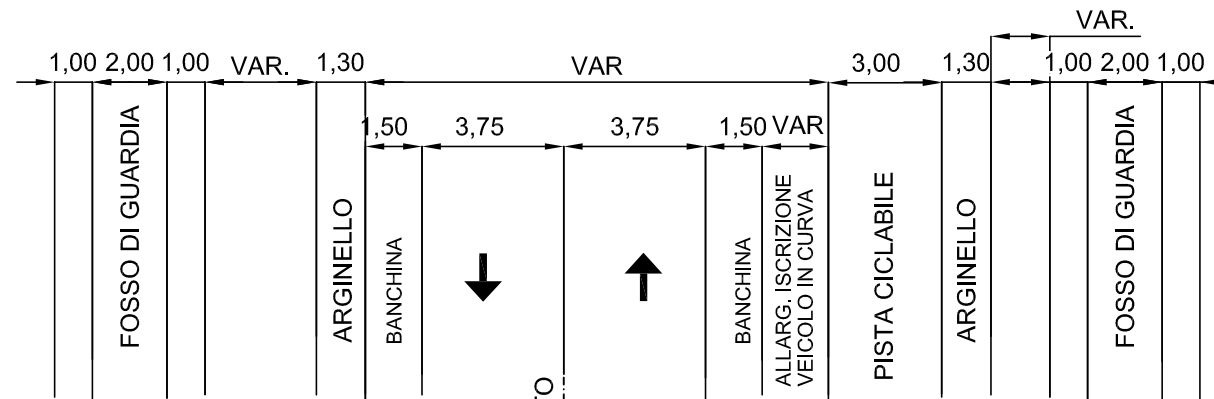
Redatto: Schiavi

Verificato: Lopes

Approvato: Possati

NOTA: LE BARRIERE IN SEZIONE SONO UNA RAPPRESENTAZIONE PURAMENTE GRAFICA, PER L'ESATTA COLLOCAZIONE E TIPOLOGIA SI VEDANO GLI ELABORATI SPECIFICI.

SEZIONE TIPO VIA XXV APRILE



SCALA 1:200

QT.RIF. 259.000

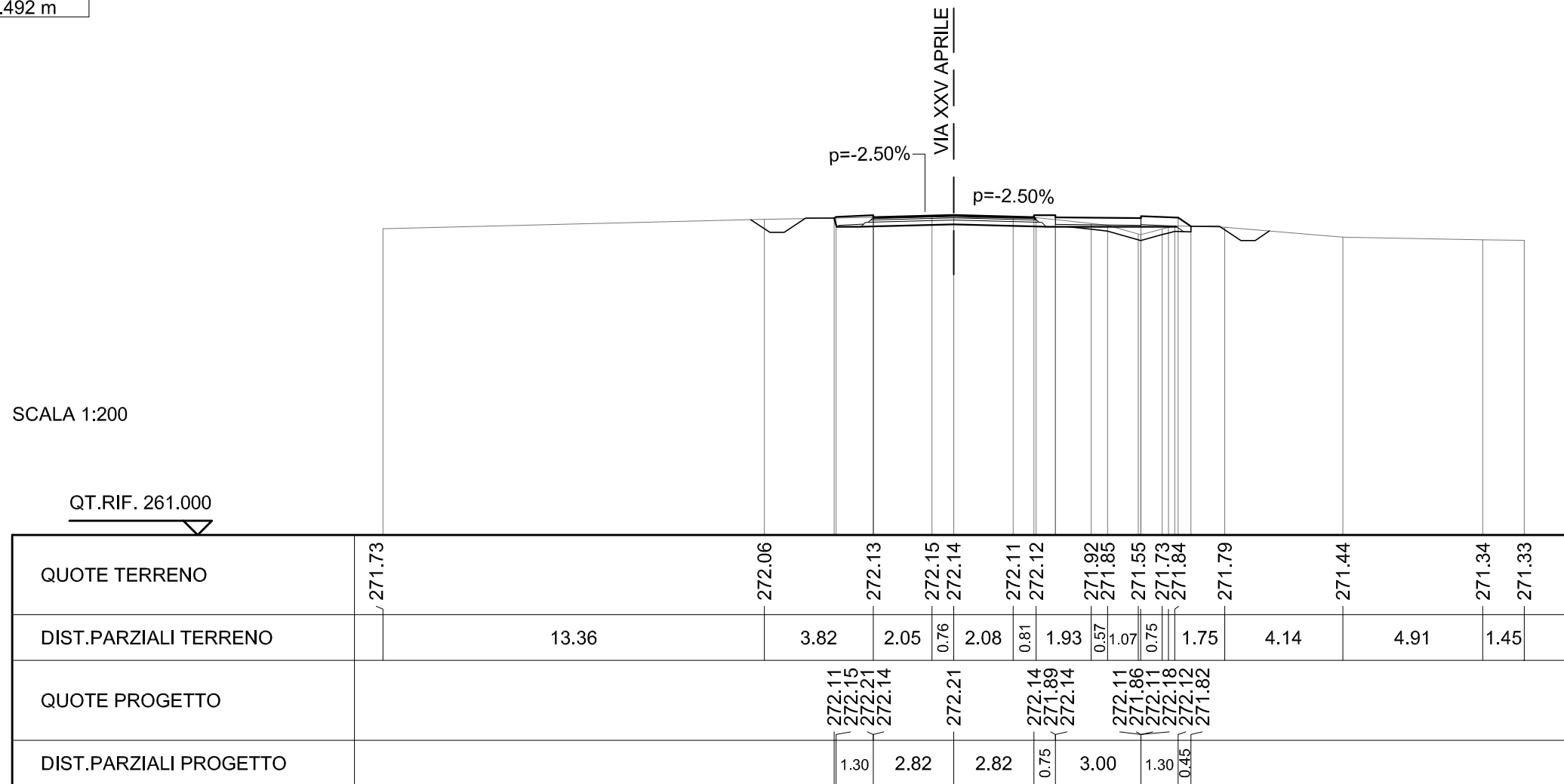
QUOTE TERRENO	269.39	269.37	269.37			269.08	269.04		269.29		269.58					
DIST.PARZIALI TERRENO	0.90	0.98		18.12		2.20		9.80		7.99						
QUOTE PROGETTO				269.23	271.23	271.28	271.21		270.15	270.40	270.37	270.12	270.37	270.44	270.39	269.32
DIST.PARZIALI PROGETTO				3.00	1.30		12.25		3.00	1.30	1.61					

SCAVI E BONIFICHE	
STERRO	2.714 mq
SCOTICO	12.611 m
FOSSO	0.997 mq

RILEVATI	
RILEVATO	0.280 mq
TERRENO VEGETALE	3.368 m
RIEMPIMENTO ARGINELLO	0.335 mq

SOVRASTRUTTURA STRADALE	
STRATO DI USURA	5.636 m
STRATO DI BINDER	5.718 m
STRATO DI BASE	5.820 m
STRATO DI FONDAZIONE	6.492 m

SEZIONE N. : 2
 QT. PROGETTO : 272.206
 DIST.PROG. : 0+025.000
 DIST.PREC. : 25.000
 DIST.SUCC. : 25.000

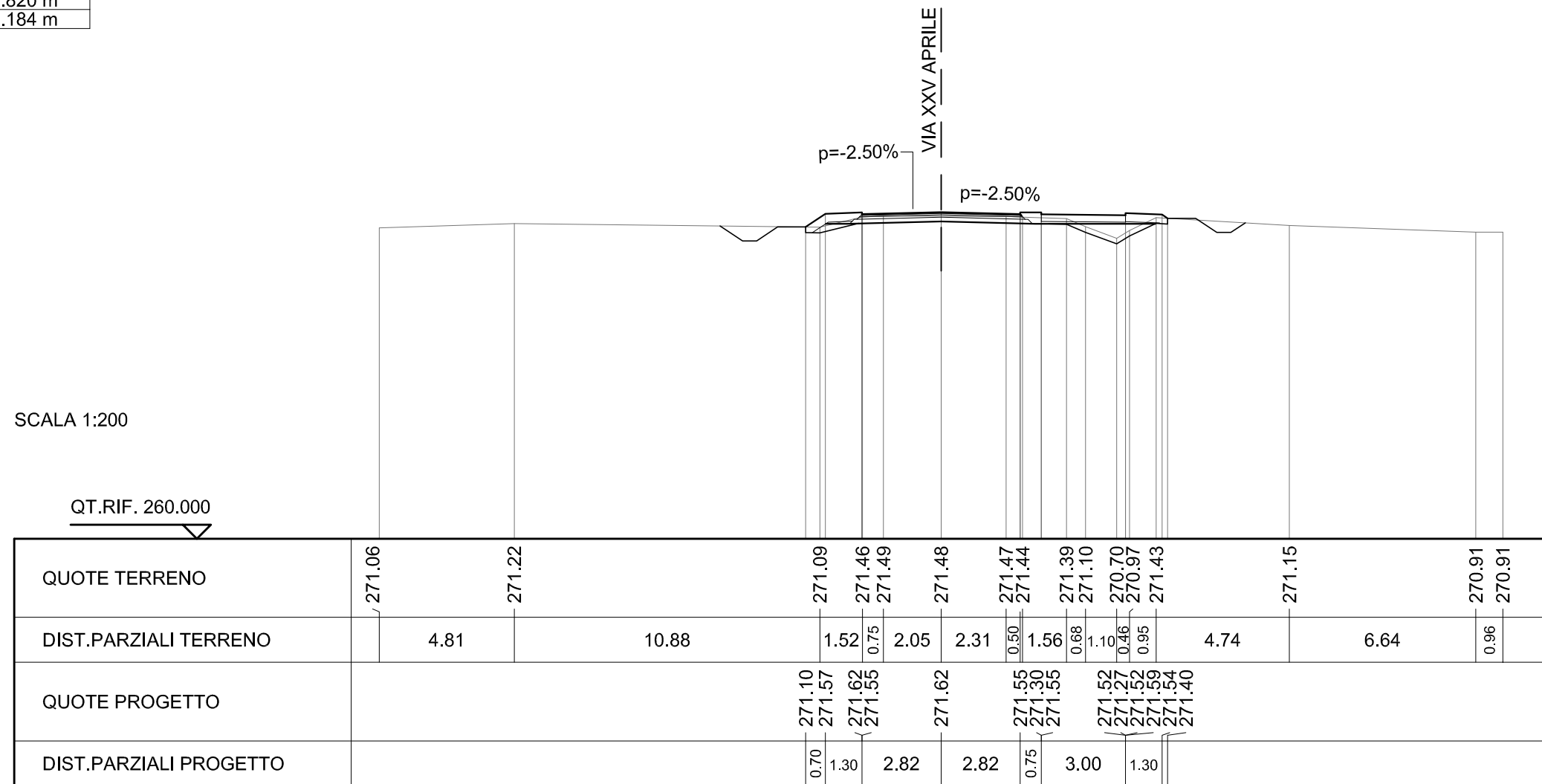


SCAVI E BONIFICHE	
STERRO	1.908 mq
SCOTICO	13.244 m
FOSSO	1.098 mq

RILEVATI	
RILEVATO	0.605 mq
TERRENO VEGETALE	3.825 m
RIEMPIMENTO ARGINELLO	0.329 mq

SOVRASTRUTTURA STRADALE	
STRATO DI USURA	5.636 m
STRATO DI BINDER	5.718 m
STRATO DI BASE	5.820 m
STRATO DI FONDAZIONE	6.184 m

SEZIONE N. : 4
 QT. PROGETTO : 271.618
 DIST.PROG. : 0+075.000
 DIST.PREC. : 25.000
 DIST.SUCC. : 25.000

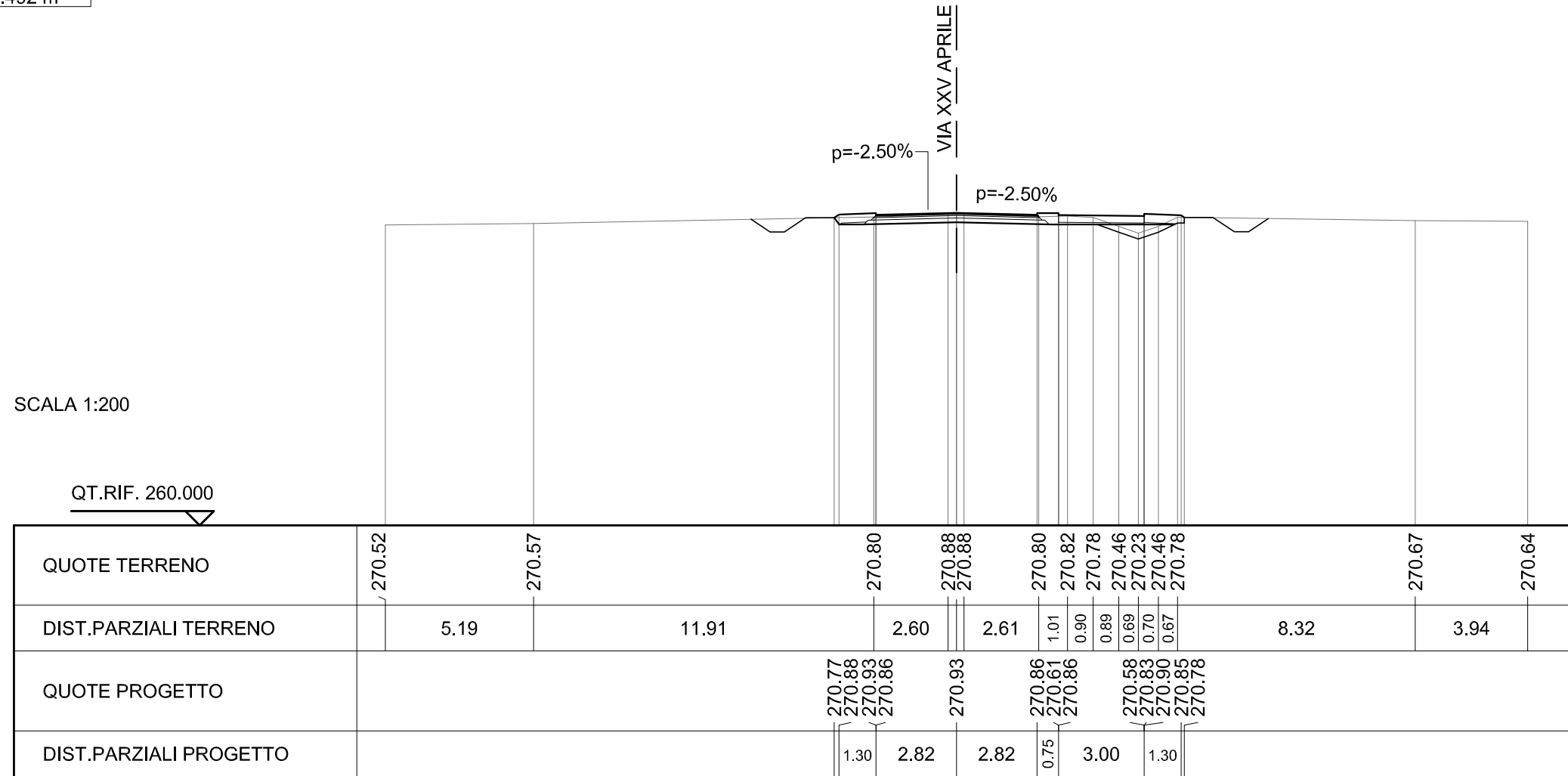


SCAVI E BONIFICHE	
STERRO	2.868 mq
SCOTICO	12.466 m
FOSSO	1.122 mq

RILEVATI	
RILEVATO	0.266 mq
TERRENO VEGETALE	3.067 m
RIEMPIMENTO ARGINELLO	0.329 mq

SOVRASTRUTTURA STRADALE	
STRATO DI USURA	5.636 m
STRATO DI BINDER	5.718 m
STRATO DI BASE	5.820 m
STRATO DI FONDAZIONE	6.492 m

SEZIONE N. : 7
 QT. PROGETTO : 270.933
 DIST.PROG. : 0+133.235
 DIST.PREC. : 8.235
 DIST.SUCC. : 10.000

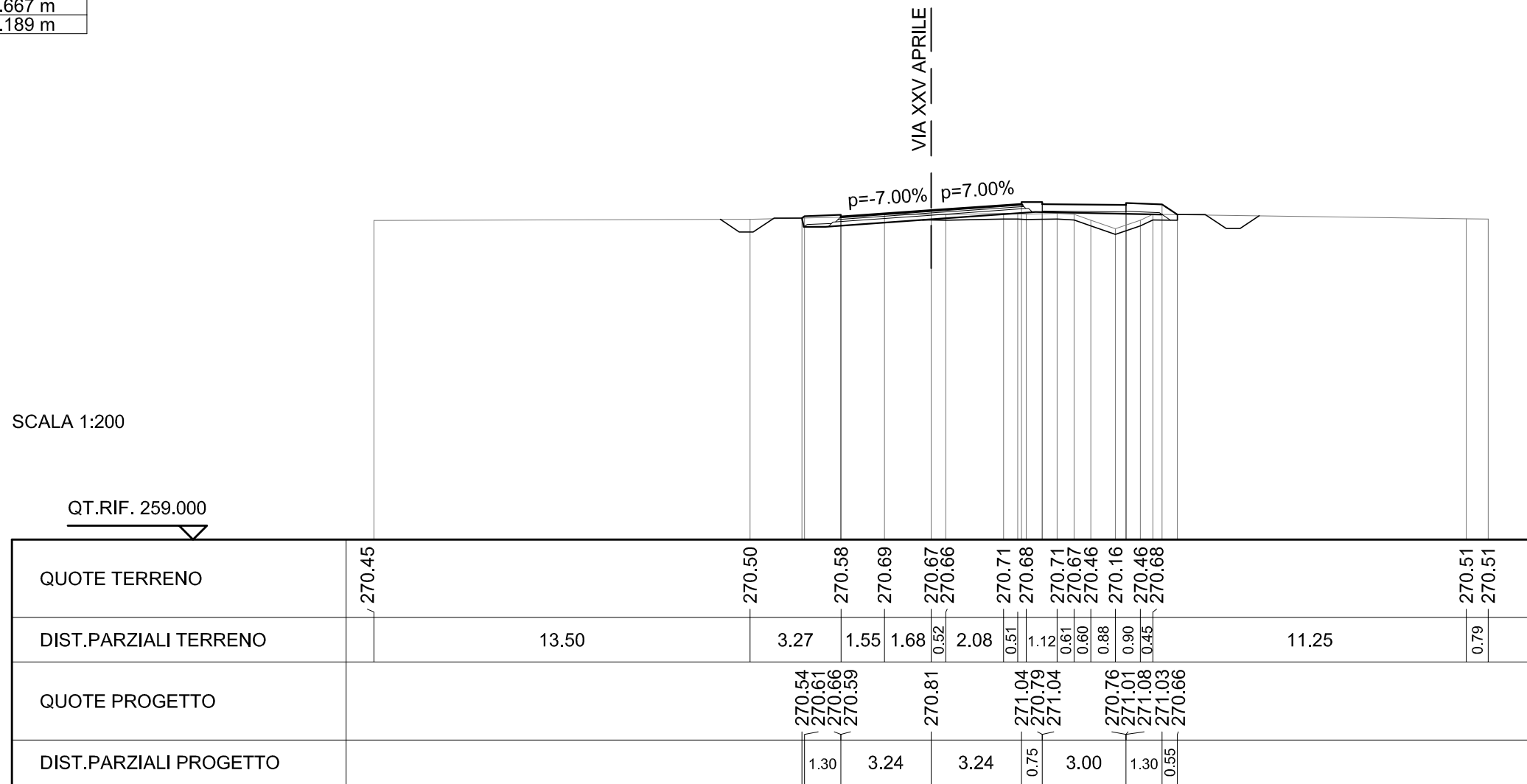


SCAVI E BONIFICHE	
STERRO	1.770 mq
SCOTICO	13.669 m
FOSSO	1.116 mq

RILEVATI	
RILEVATO	1.049 mq
TERRENO VEGETALE	3.514 m
RIEMPIMENTO ARGINELLO	0.155 mq

SOVRASTRUTTURA STRADALE	
STRATO DI USURA	6.486 m
STRATO DI BINDER	6.566 m
STRATO DI BASE	6.667 m
STRATO DI FONDAZIONE	7.189 m

SEZIONE N. : 8
 QT. PROGETTO : 270.815
 DIST.PROG. : 0+143.235
 DIST.PREC. : 10.000
 DIST.SUCC. : 6.765

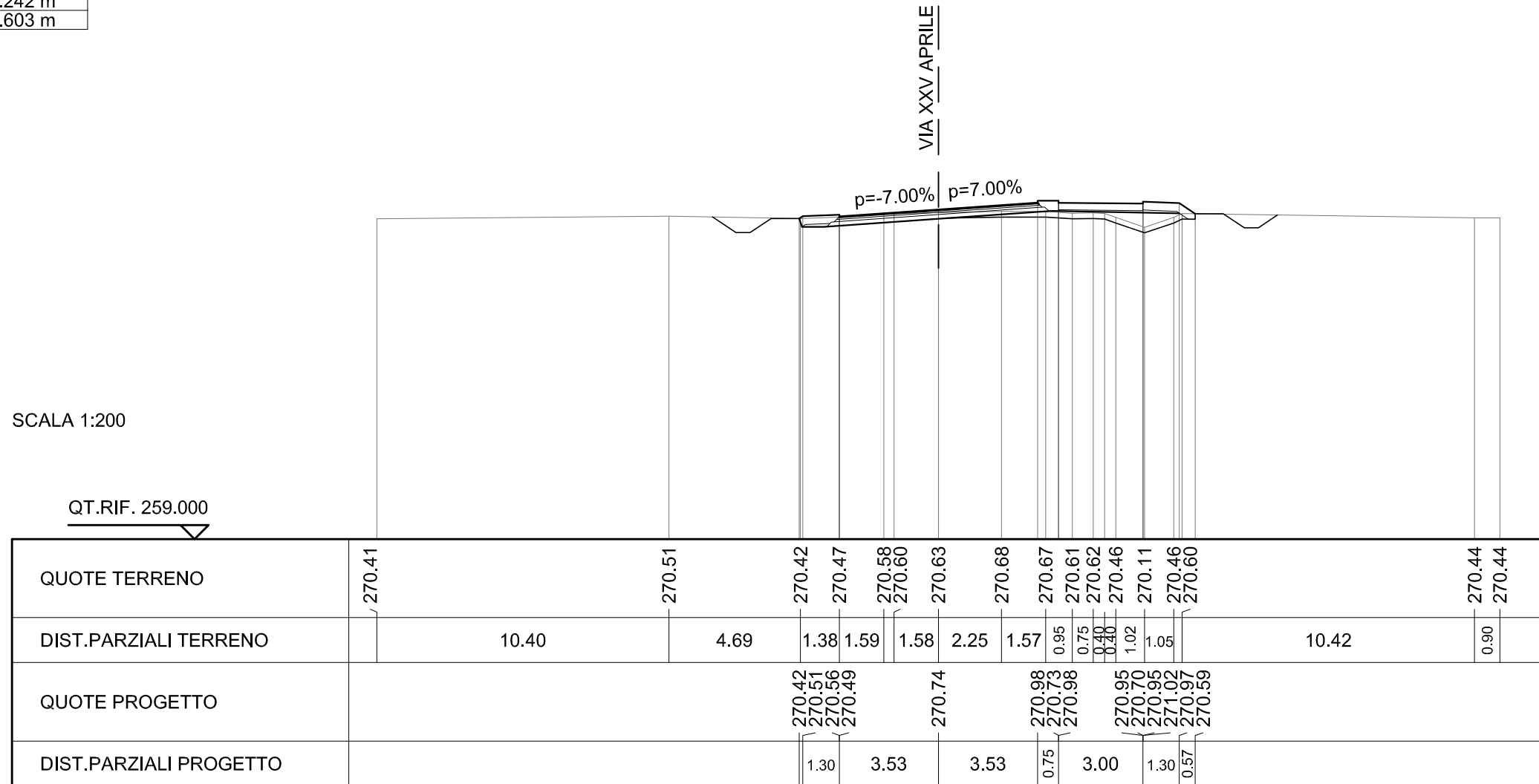


SCAVI E BONIFICHE	
STERRO	2.022 mq
SCOTICO	14.284 m
FOSSO	1.279 mq

RILEVATI	
RILEVATO	0.916 mq
TERRENO VEGETALE	3.575 m
RIEMPIMENTO ARGINELLO	0.156 mq

SOVRASTRUTTURA STRADALE	
STRATO DI USURA	7.062 m
STRATO DI BINDER	7.142 m
STRATO DI BASE	7.242 m
STRATO DI FONDAZIONE	7.603 m

SEZIONE N. : 9
 QT. PROGETTO : 270.735
 DIST.PROG. : 0+150.000
 DIST.PREC. : 6.765
 DIST.SUCC. : 13.567

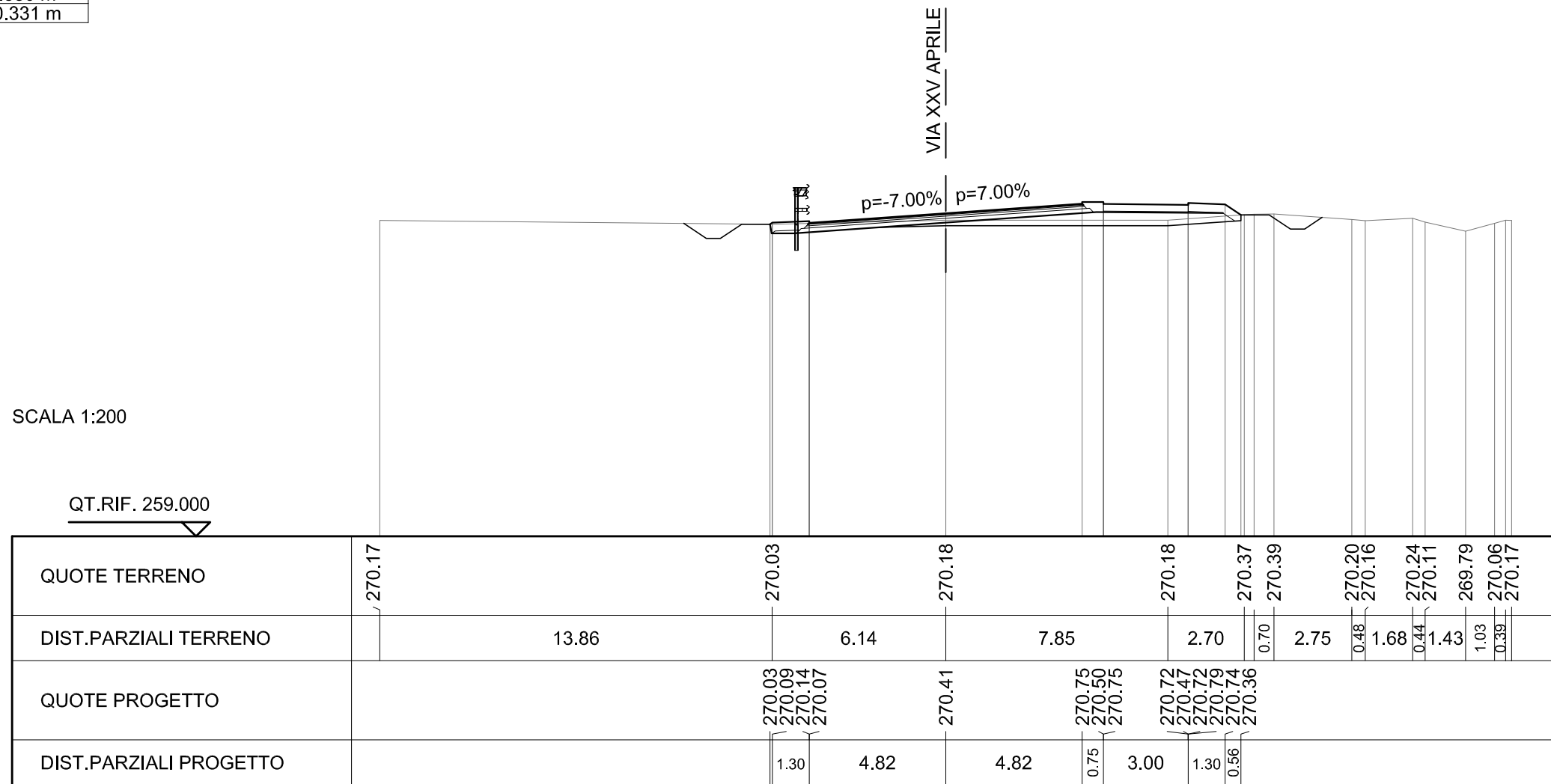


SCAVI E BONIFICHE	
STERRO	1.659 mq
SCOTICO	16.654 m
FOSSO	1.262 mq

RILEVATI	
RILEVATO	1.616 mq
TERRENO VEGETALE	3.518 m
RIEMPIMENTO ARGINELLO	0.156 mq

SOVRASTRUTTURA STRADALE	
STRATO DI USURA	9.650 m
STRATO DI BINDER	9.730 m
STRATO DI BASE	9.830 m
STRATO DI FONDAZIONE	10.331 m

SEZIONE N. : 12
 QT. PROGETTO : 270.410
 DIST.PROG. : 0+180.423
 DIST.PREC. : 5.423
 DIST.SUCC. : 10.000

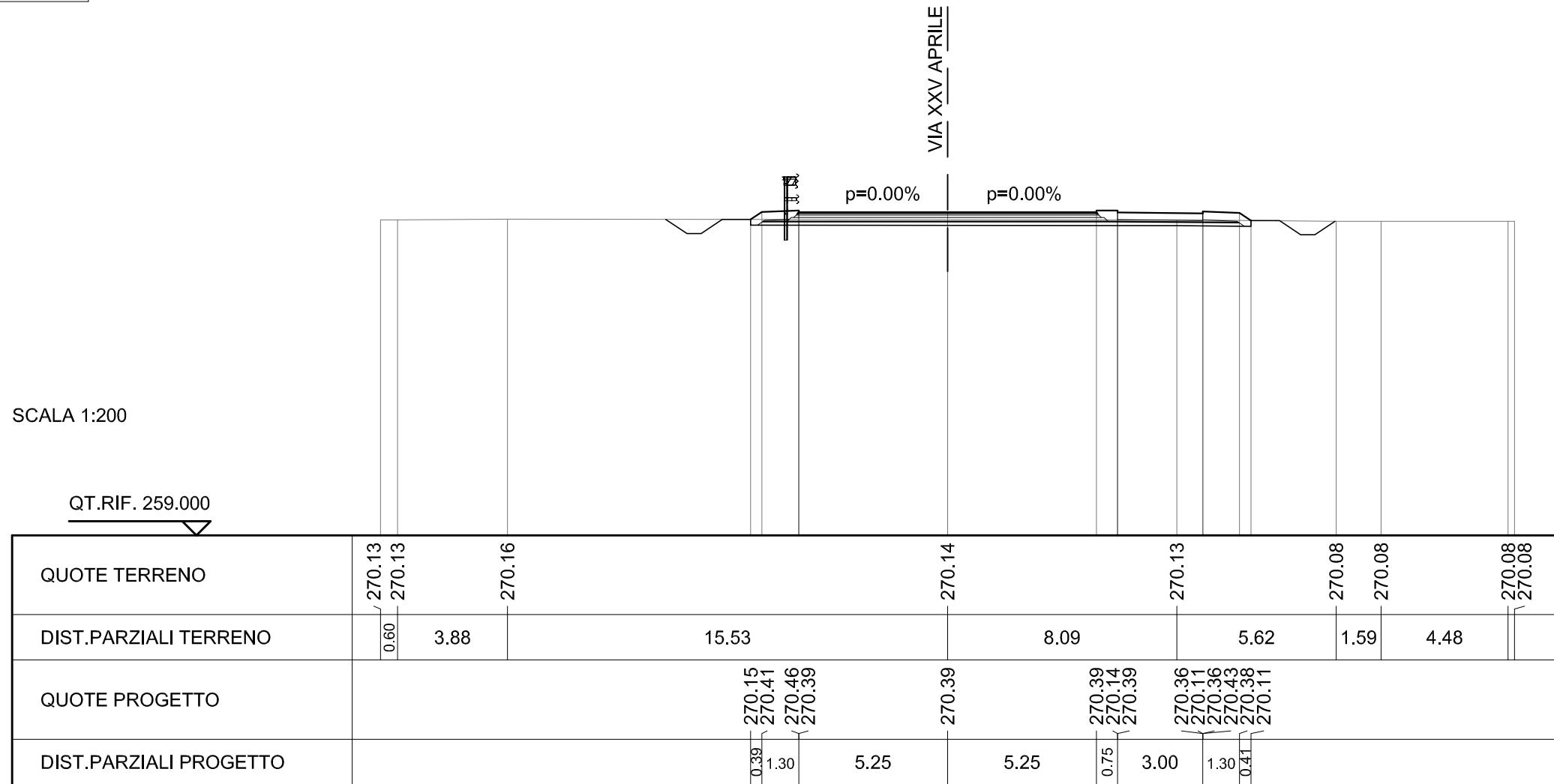


SCAVI E BONIFICHE	
STERRO	1.203 mq
SCOTICO	17.653 m
FOSSO	1.220 mq

RILEVATI	
TERRENO VEGETALE	3.708 m
RIEMPIMENTO ARGINELLO	0.262 mq

SOVRASTRUTTURA STRADALE	
STRATO DI USURA	10.500 m
STRATO DI BINDER	10.580 m
STRATO DI BASE	10.680 m
STRATO DI FONDAZIONE	11.040 m

SEZIONE N. : 13
 QT. PROGETTO : 270.392
 DIST.PROG. : 0+190.423
 DIST.PREC. : 10.000
 DIST.SUCC. : 10.000

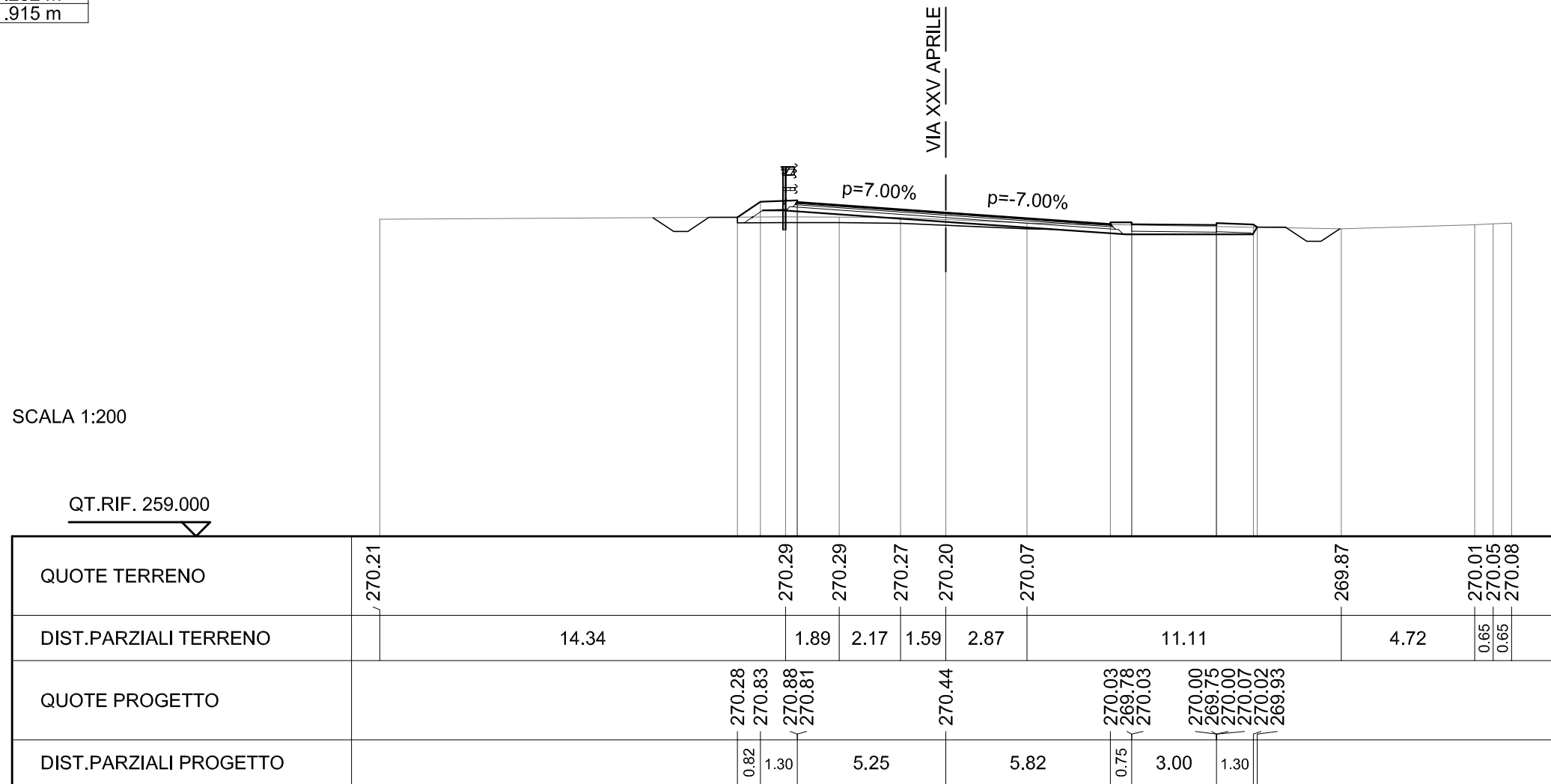


SCAVI E BONIFICHE	
STERRO	2.769 mq
SCOTICO	18.384 m
FOSSO	1.158 mq

RILEVATI	
RILEVATO	0.562 mq
TERRENO VEGETALE	3.893 m
RIEMPIMENTO ARGINELLO	0.399 mq

SOVRASTRUTTURA STRADALE	
STRATO DI USURA	11.071 m
STRATO DI BINDER	11.151 m
STRATO DI BASE	11.252 m
STRATO DI FONDAZIONE	11.915 m

SEZIONE N. : 14
 QT. PROGETTO : 270.440
 DIST.PROG. : 0+200.423
 DIST.PREC. : 10.000
 DIST.SUCC. : 4.577

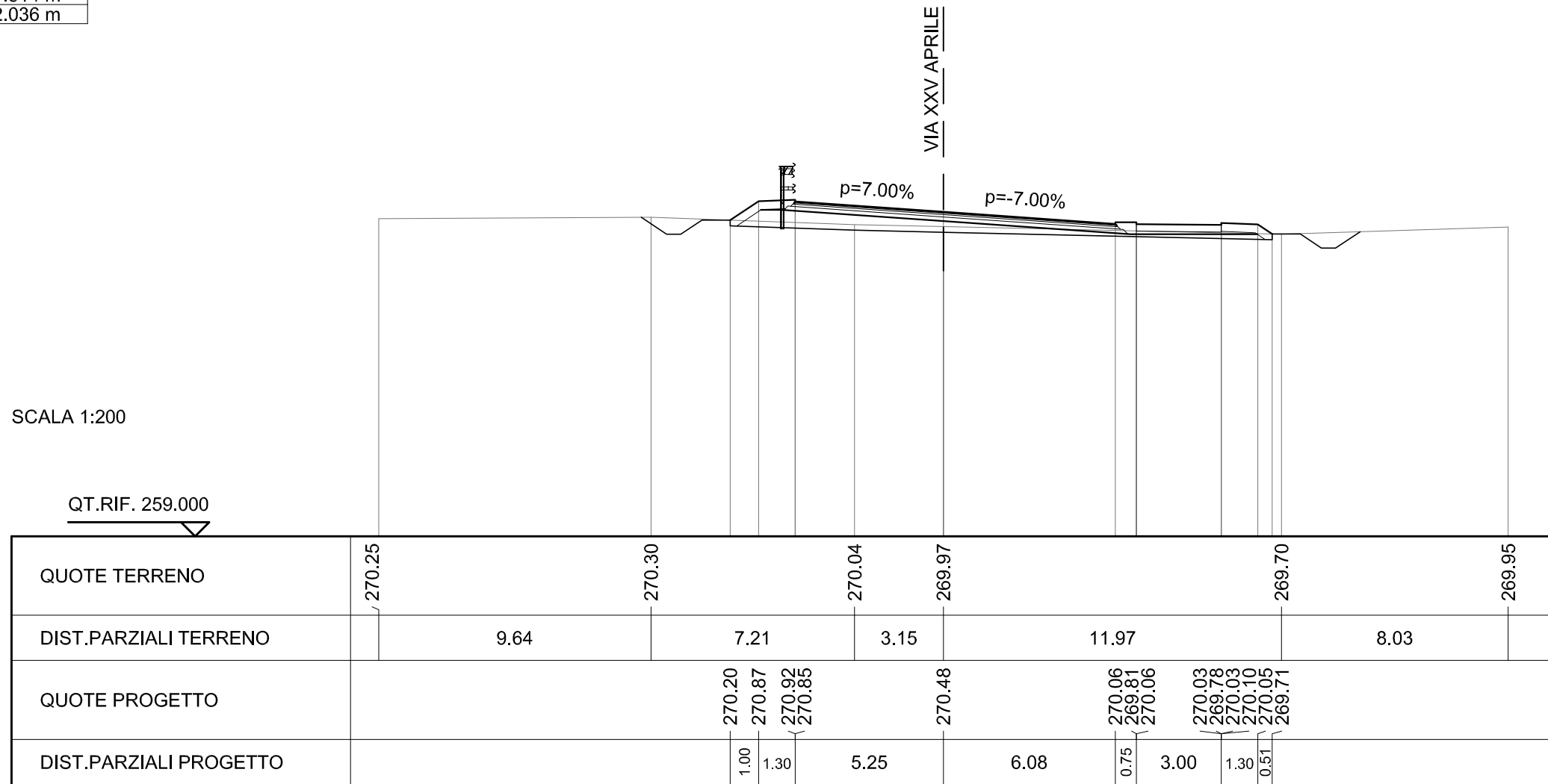


SCAVI E BONIFICHE	
STERRO	0.514 mq
SCOTICO	19.199 m
FOSSO	1.514 mq

RILEVATI	
RILEVATO	2.555 mq
TERRENO VEGETALE	4.556 m
RIEMPIMENTO ARGINELLO	0.394 mq

SOVRASTRUTTURA STRADALE	
STRATO DI USURA	11.333 m
STRATO DI BINDER	11.413 m
STRATO DI BASE	11.514 m
STRATO DI FONDAZIONE	12.036 m

SEZIONE N. : 15
 QT. PROGETTO : 270.485
 DIST.PROG. : 0+205.000
 DIST.PREC. : 4.577
 DIST.SUCC. : 20.000

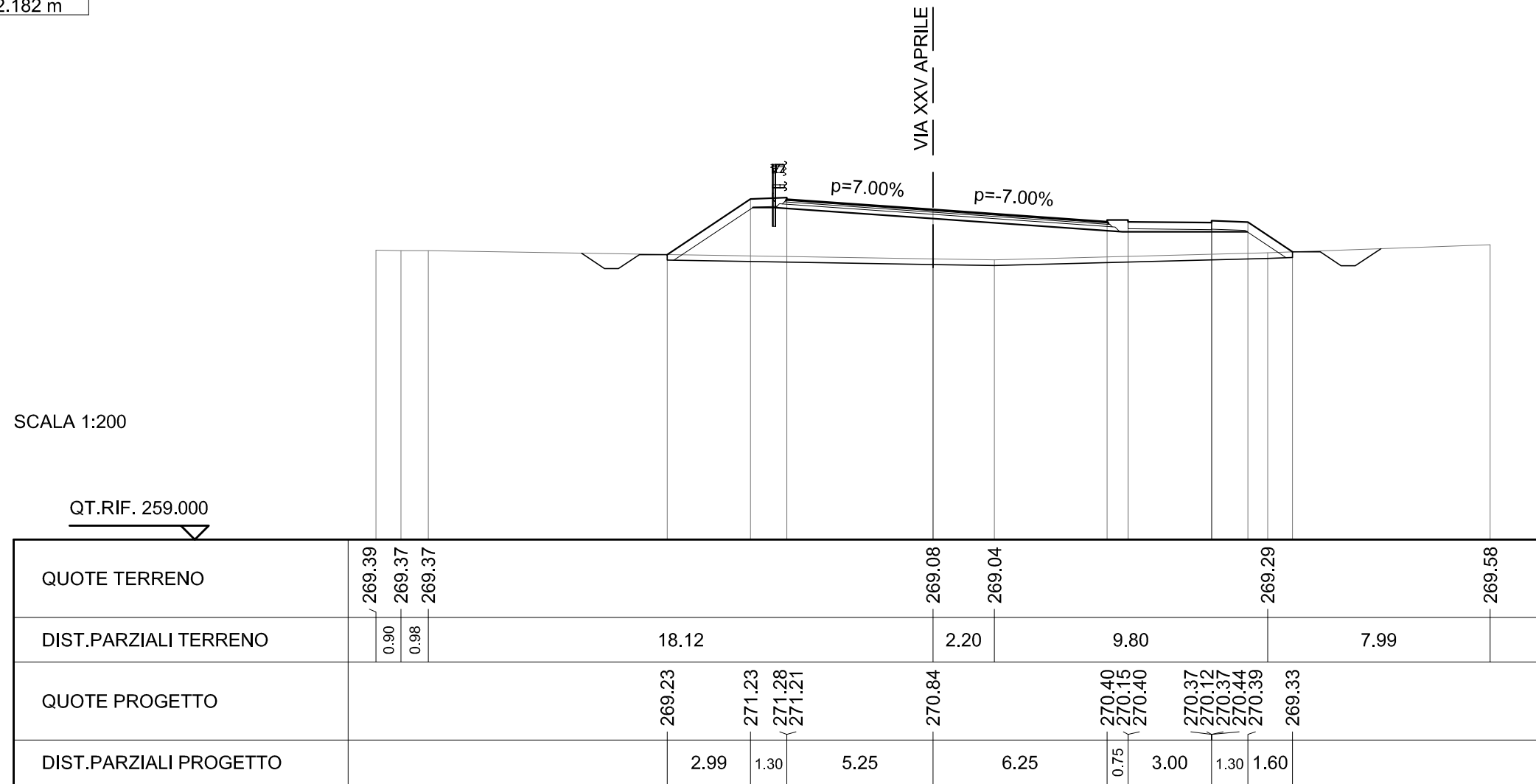


SCAVI E BONIFICHE	
SCOTICO	22.450 m
FOSSO	1.498 mq

RILEVATI	
RILEVATO	24.183 mq
TERRENO VEGETALE	8.266 m
RIEMPIMENTO ARGINELLO	0.394 mq

SOVRASTRUTTURA STRADALE	
STRATO DI USURA	11.500 m
STRATO DI BINDER	11.580 m
STRATO DI BASE	11.681 m
STRATO DI FONDAZIONE	12.182 m

SEZIONE N. : 16
 QT. PROGETTO : 270.842
 DIST.PROG. : 0+225.000
 DIST.PREC. : 20.000
 DIST.SUCC. : 11.436

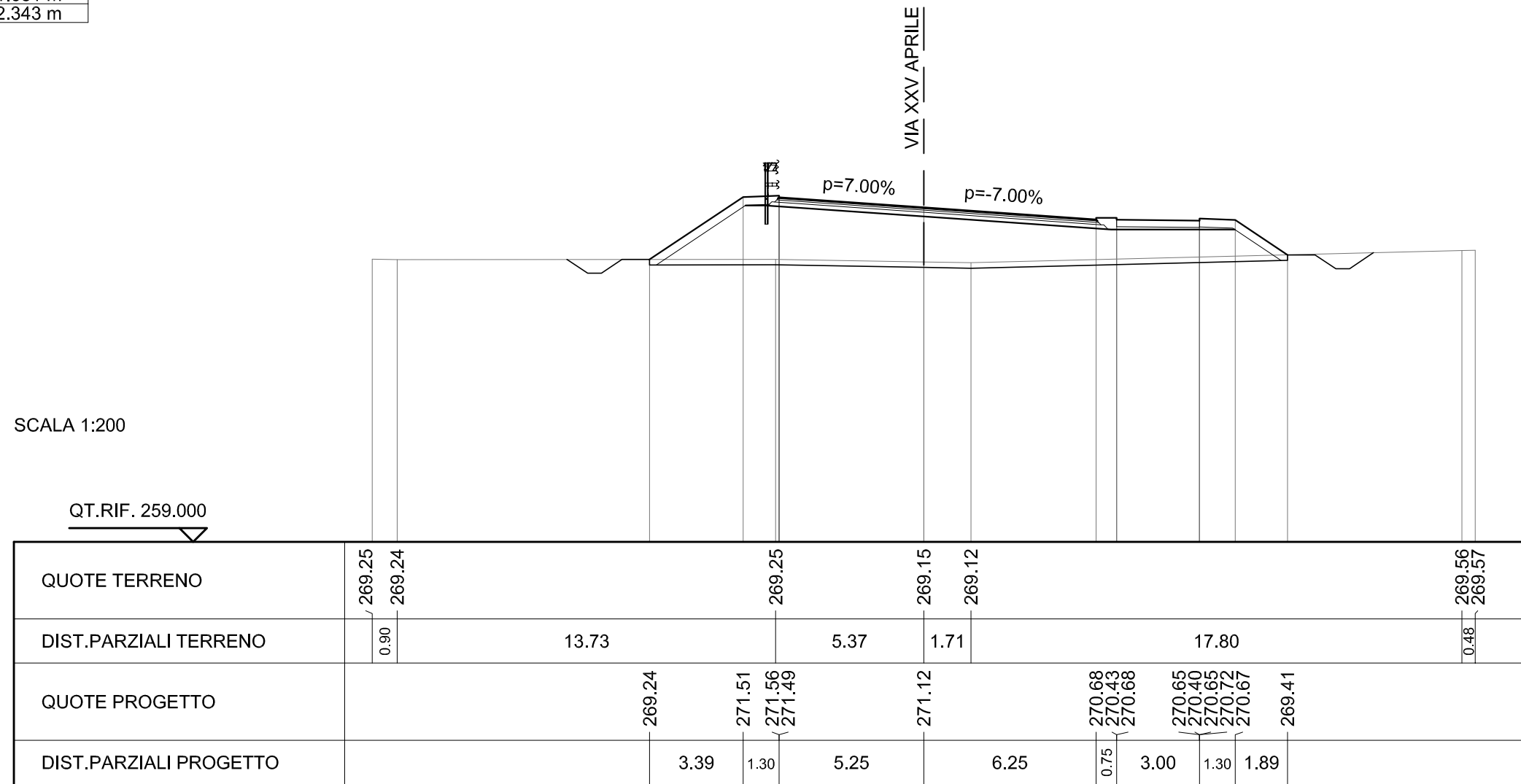


SCAVI E BONIFICHE	
SCOTICO	23.140 m
FOSSO	1.363 mq

RILEVATI	
RILEVATO	28.328 mq
TERRENO VEGETALE	9.096 m
RIEMPIMENTO ARGINELLO	0.399 mq

SOVRASTRUTTURA STRADALE	
STRATO DI USURA	11.500 m
STRATO DI BINDER	11.580 m
STRATO DI BASE	11.681 m
STRATO DI FONDAZIONE	12.343 m

SEZIONE N. : 17
 QT. PROGETTO : 271.120
 DIST.PROG. : 0+236.436
 DIST.PREC. : 11.436
 DIST.SUCC. : 13.564

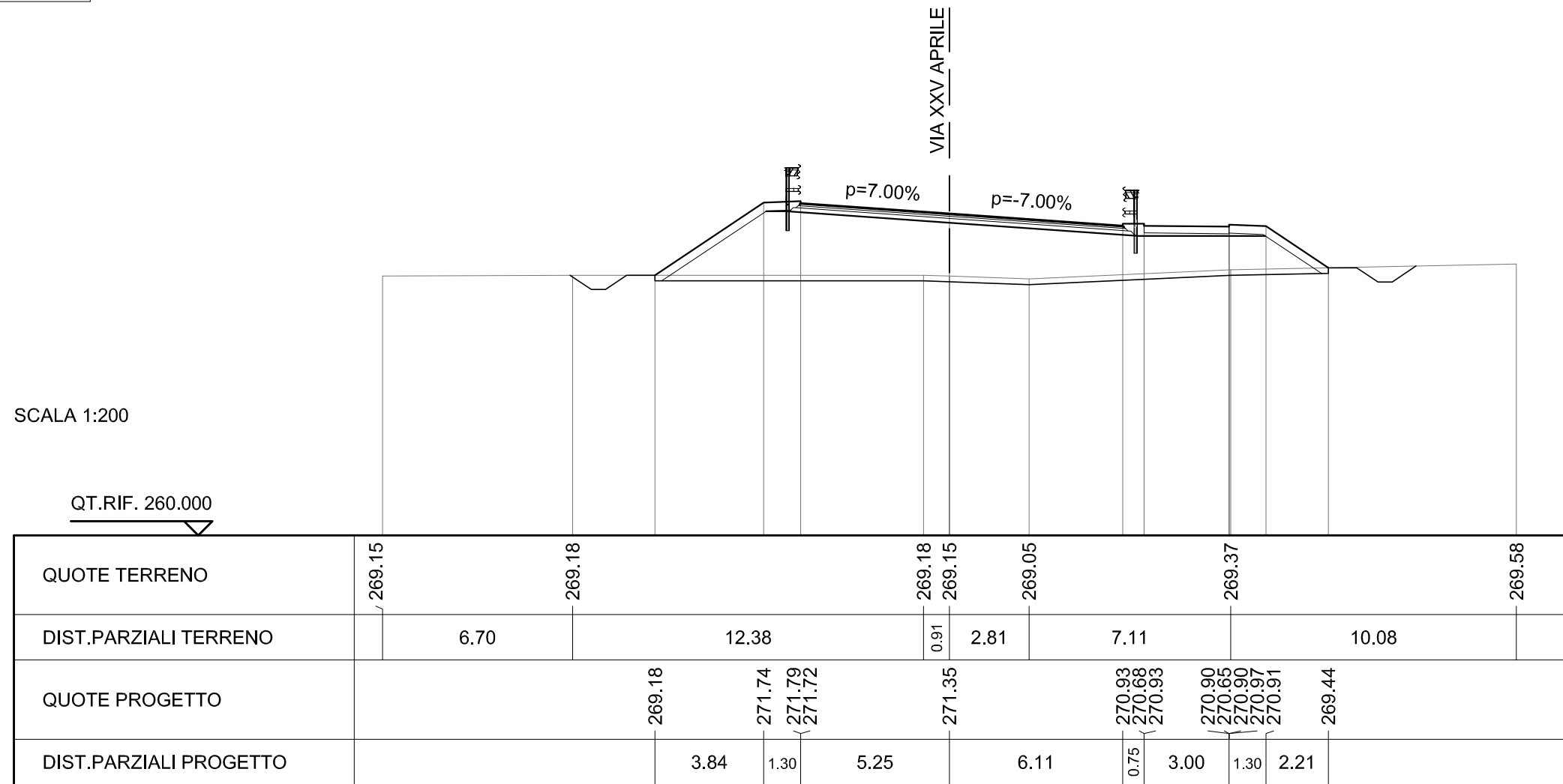


SCAVI E BONIFICHE	
SCOTICO	23.766 m
FOSSO	1.345 mq

RILEVATI	
RILEVATO	33.900 mq
TERRENO VEGETALE	10.004 m
RIEMPIMENTO ARGINELLO	0.396 mq

SOVRASTRUTTURA STRADALE	
STRATO DI USURA	11.364 m
STRATO DI BINDER	11.444 m
STRATO DI BASE	11.545 m
STRATO DI FONDAZIONE	12.067 m

SEZIONE N. : 18
 QT. PROGETTO : 271.353
 DIST.PROG. : 0+250.000
 DIST.PREC. : 13.564
 DIST.SUCC. : 25.000

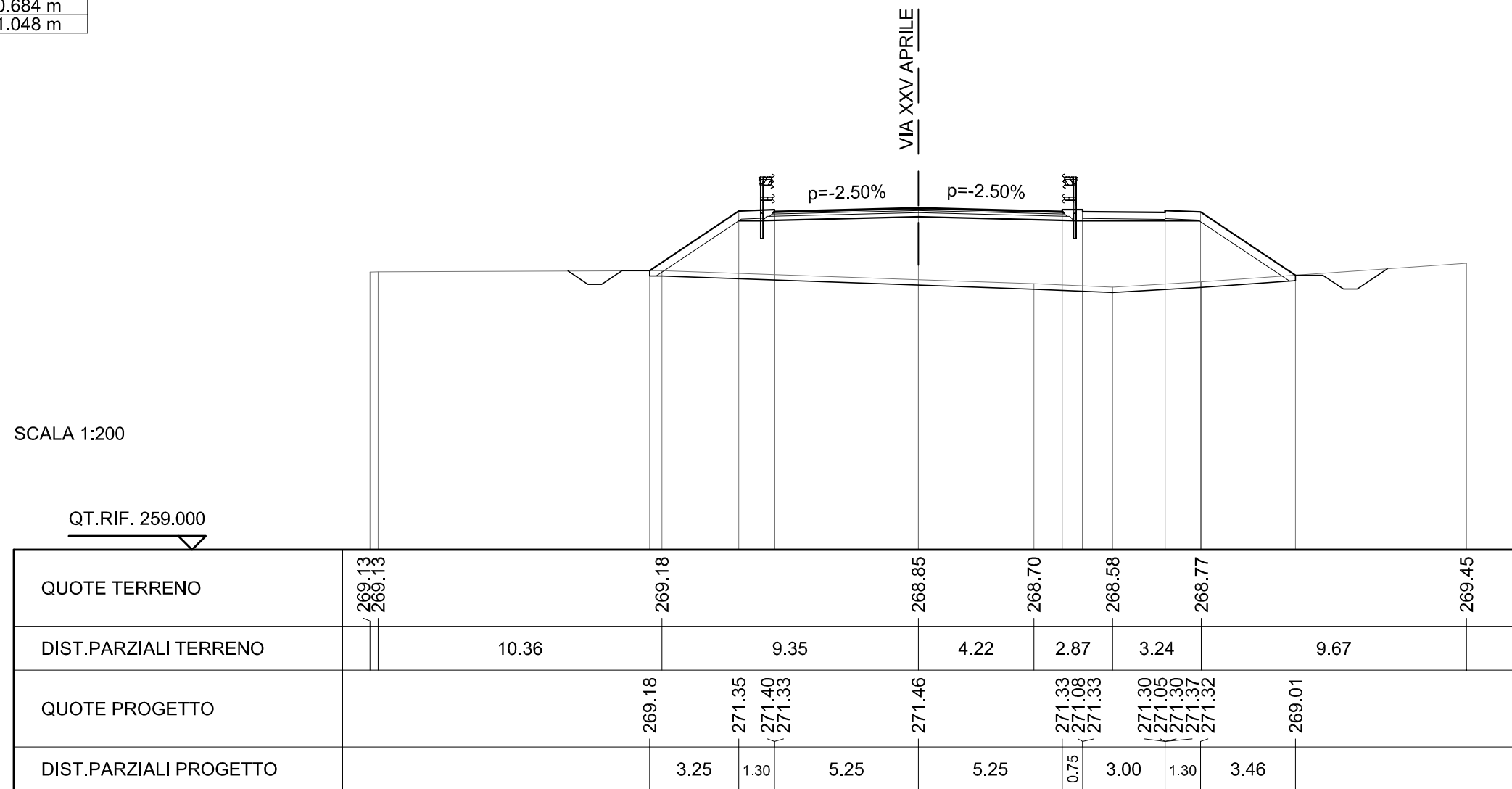


SCAVI E BONIFICHE	
SCOTICO	23.594 m
FOSSO	1.581 mq

RILEVATI	
RILEVATO	42.382 mq
TERRENO VEGETALE	10.819 m
RIEMPIMENTO ARGINELLO	0.329 mq

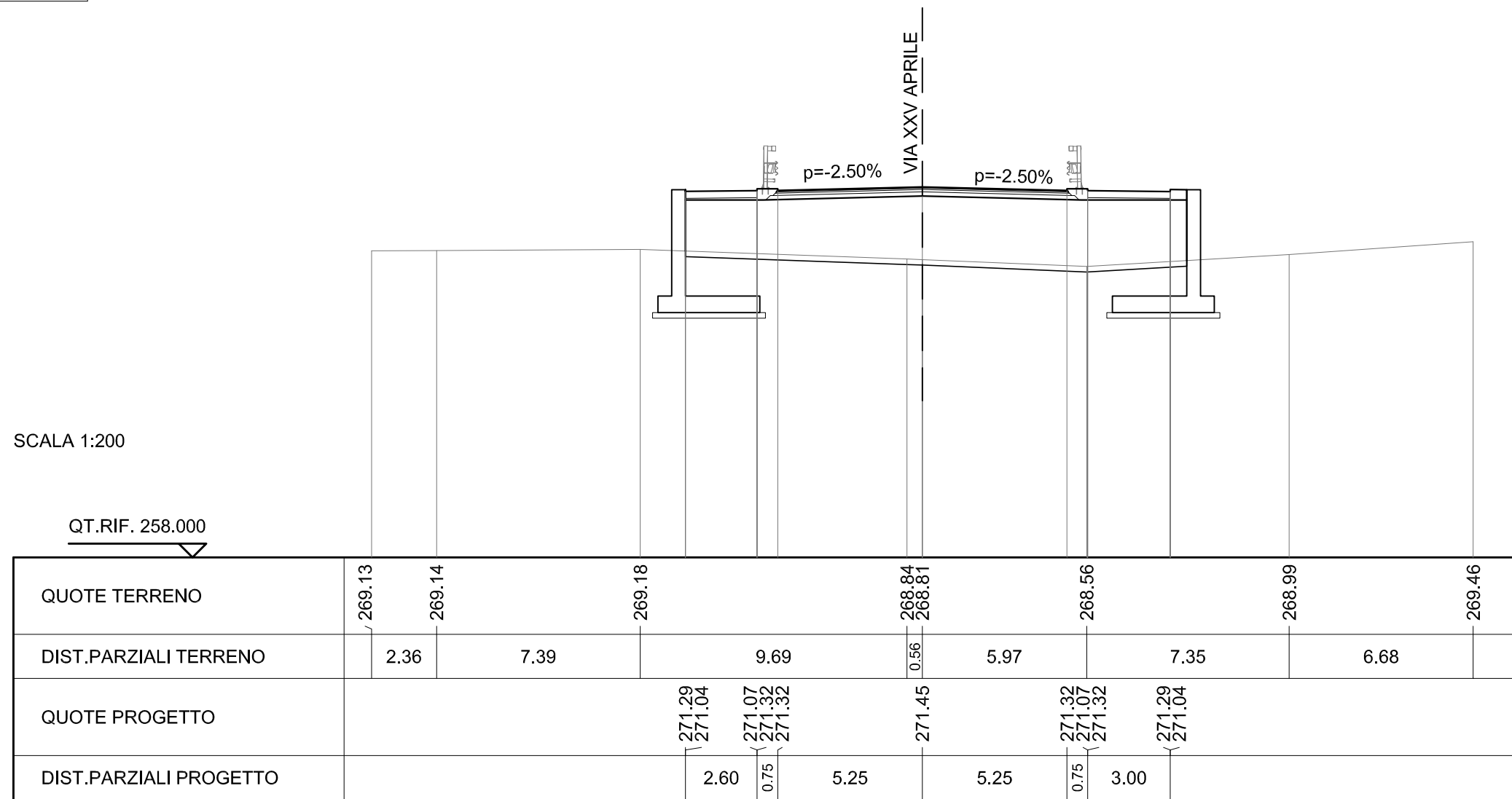
SOVRASTRUTTURA STRADALE	
STRATO DI USURA	10.500 m
STRATO DI BINDER	10.582 m
STRATO DI BASE	10.684 m
STRATO DI FONDAZIONE	11.048 m

SEZIONE N. : 19
 QT. PROGETTO : 271.462
 DIST.PROG. : 0+275.000
 DIST.PREC. : 25.000
 DIST.SUCC. : 2.942



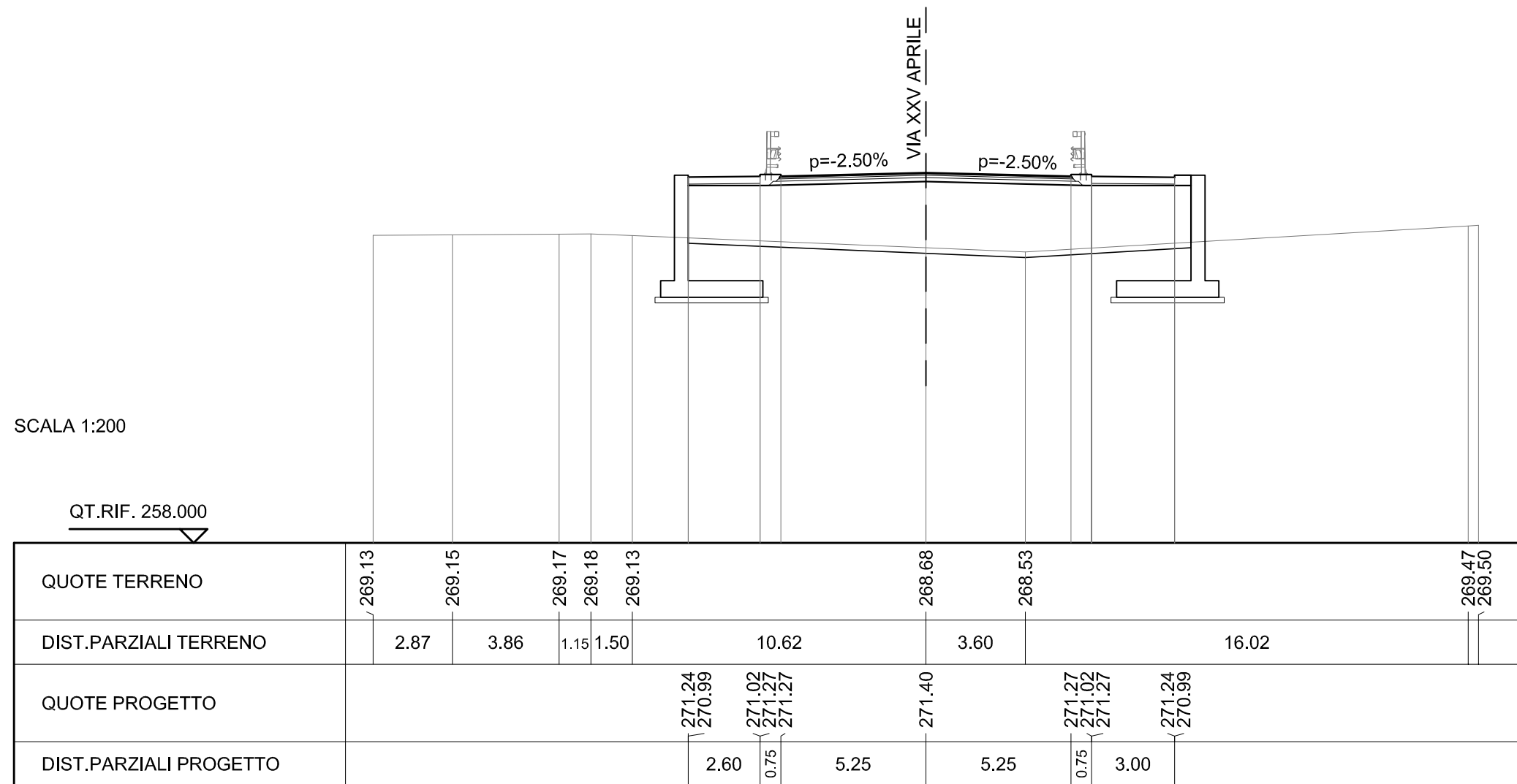
SCAVI E BONIFICHE	
SCOTICO	18.217 m
RILEVATI	
RILEVATO	40.245 mq
RIEMPIMENTO ARGINELLO	0.392 mq
SOVRASTRUTTURA STRADALE	
STRATO DI USURA	10.500 m
STRATO DI BINDER	10.582 m
STRATO DI BASE	10.684 m
STRATO DI FONDAZIONE	11.048 m

SEZIONE N. : 19a
 QT. PROGETTO : 271.448
 DIST.PROG. : 0+277.942
 DIST.PREC. : 2.942
 DIST.SUCC. : 6.200

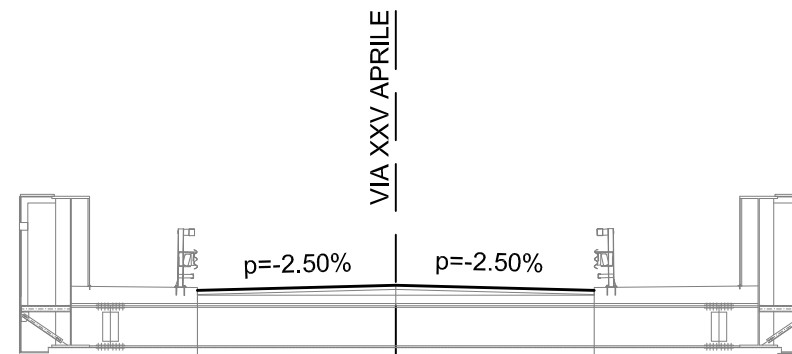


SCAVI E BONIFICHE	
SCOTICO	18.221 m
RILEVATI	
RILEVATO	40.361 mq
RIEMPIMENTO ARGINELLO	0.397 mq
SOVRASTRUTTURA STRADALE	
STRATO DI USURA	10.500 m
STRATO DI BINDER	10.582 m
STRATO DI BASE	10.684 m
STRATO DI FONDAZIONE	11.048 m

SEZIONE N. : 20
 QT. PROGETTO : 271.398
 DIST.PROG. : 0+284.142
 DIST.PREC. : 6.200
 DIST.SUCC. : 4.050



SEZIONE N. : 21
 QT. PROGETTO : 271.352
 DIST.PROG. : 0+288.192
 DIST.PREC. : 4.050
 DIST.SUCC. : 11.808

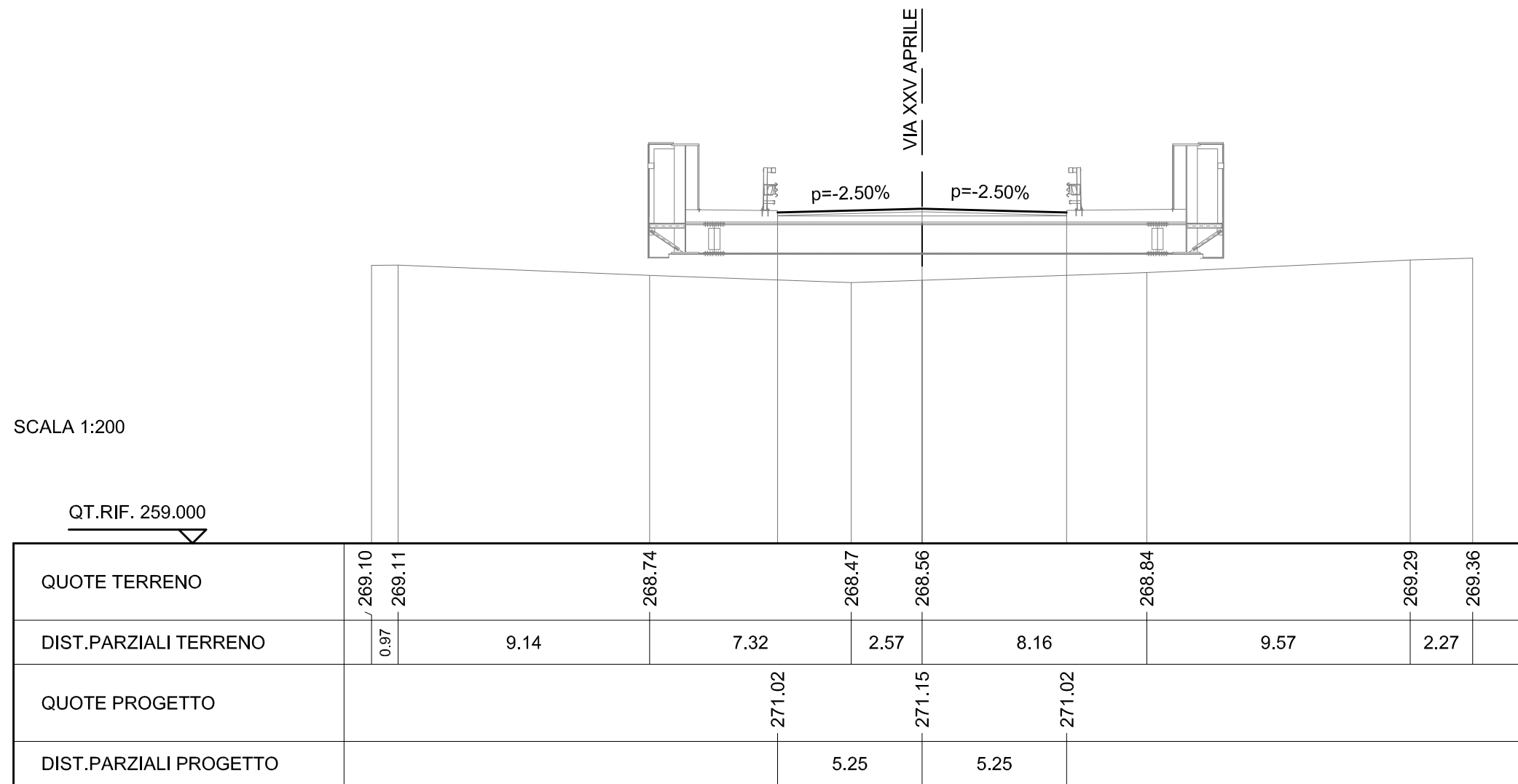


SCALA 1:200

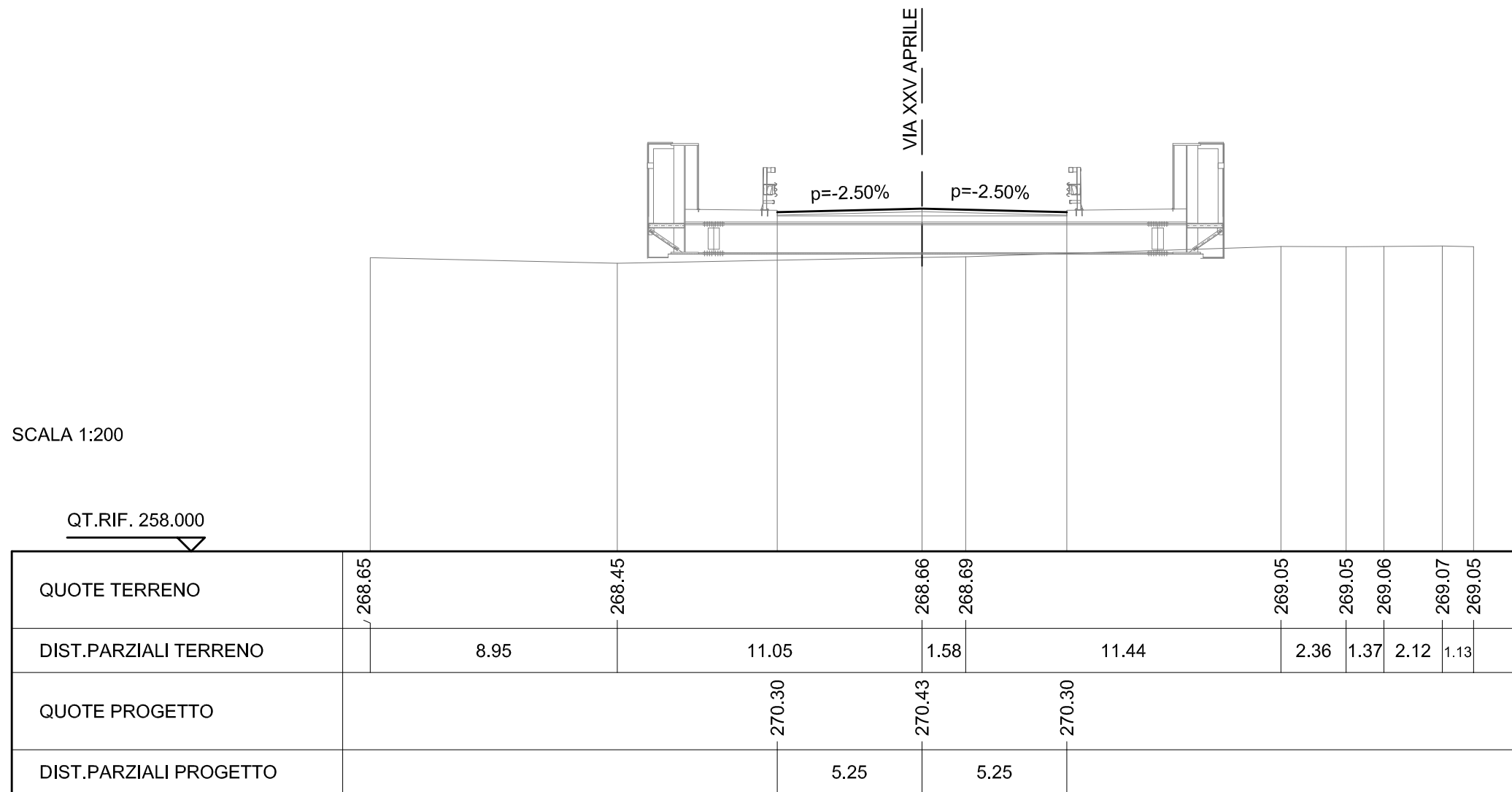
QT.RIF. 259.000

QUOTE TERRENO	269.13	269.17	268.95	268.60	268.51	269.18	269.49
DIST.PARZIALI TERRENO	6.23	5.25	8.51	2.06	11.40	6.50	269.49
QUOTE PROGETTO			271.22	271.35	271.22		
DIST.PARZIALI PROGETTO			5.25	5.25			

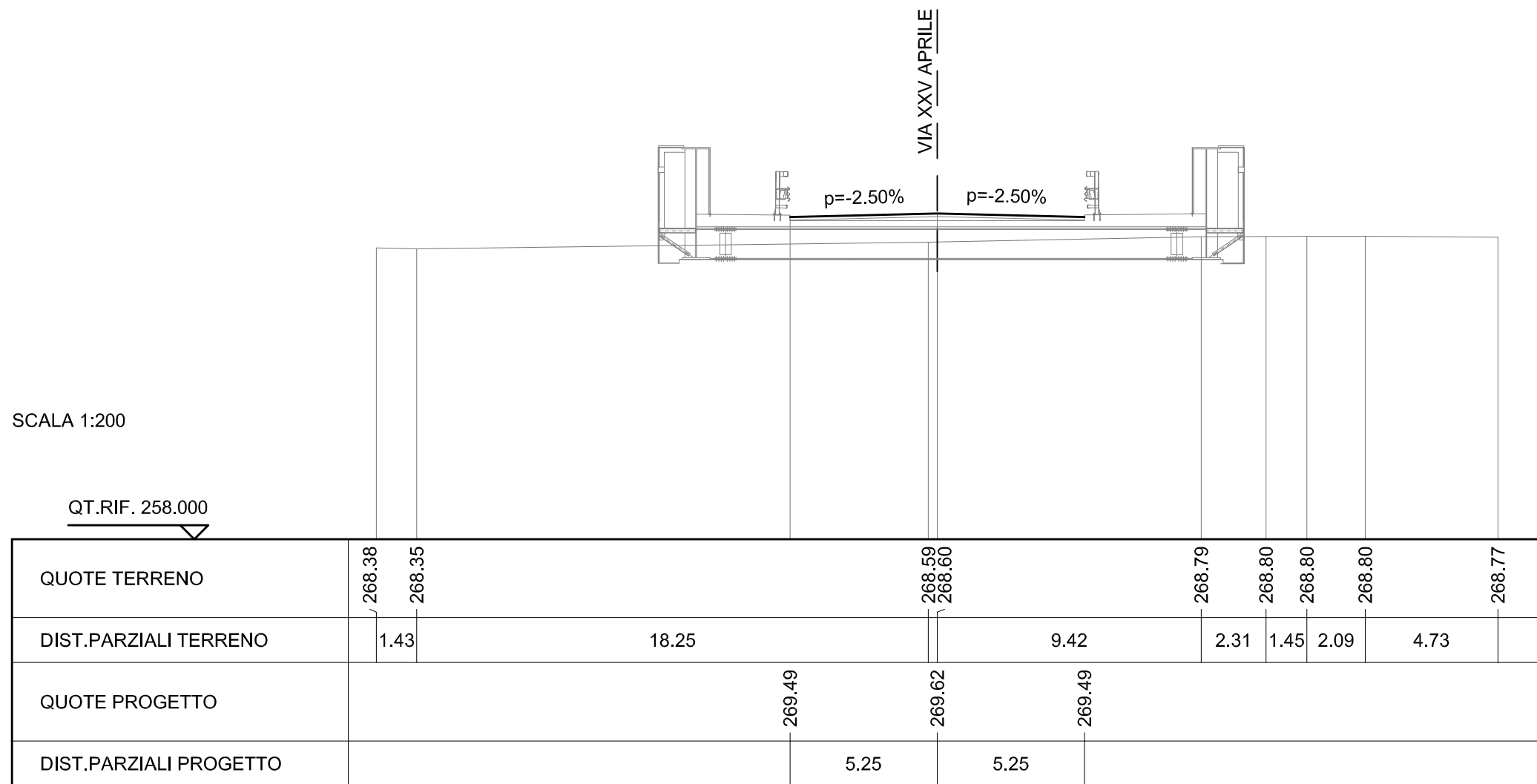
SEZIONE N. : 22
 QT. PROGETTO : 271.154
 DIST.PROG. : 0+300.000
 DIST.PREC. : 11.808
 DIST.SUCC. : 25.000



SEZIONE N. : 23
 QT. PROGETTO : 270.429
 DIST.PROG. : 0+325.000
 DIST.PREC. : 25.000
 DIST.SUCC. : 19.192

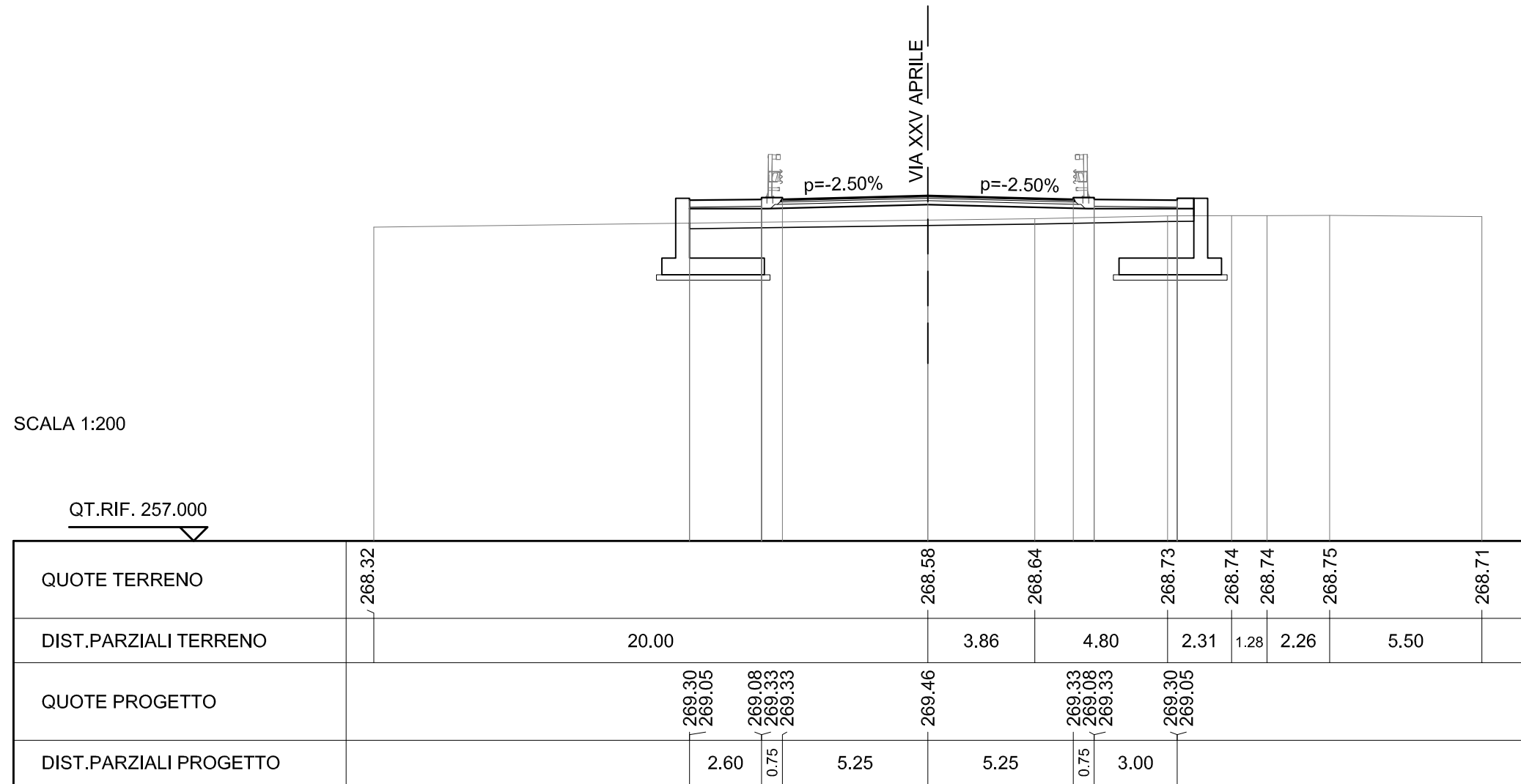


SEZIONE N. : 24
 QT. PROGETTO : 269.620
 DIST.PROG. : 0+344.192
 DIST.PREC. : 19.192
 DIST.SUCC. : 4.050



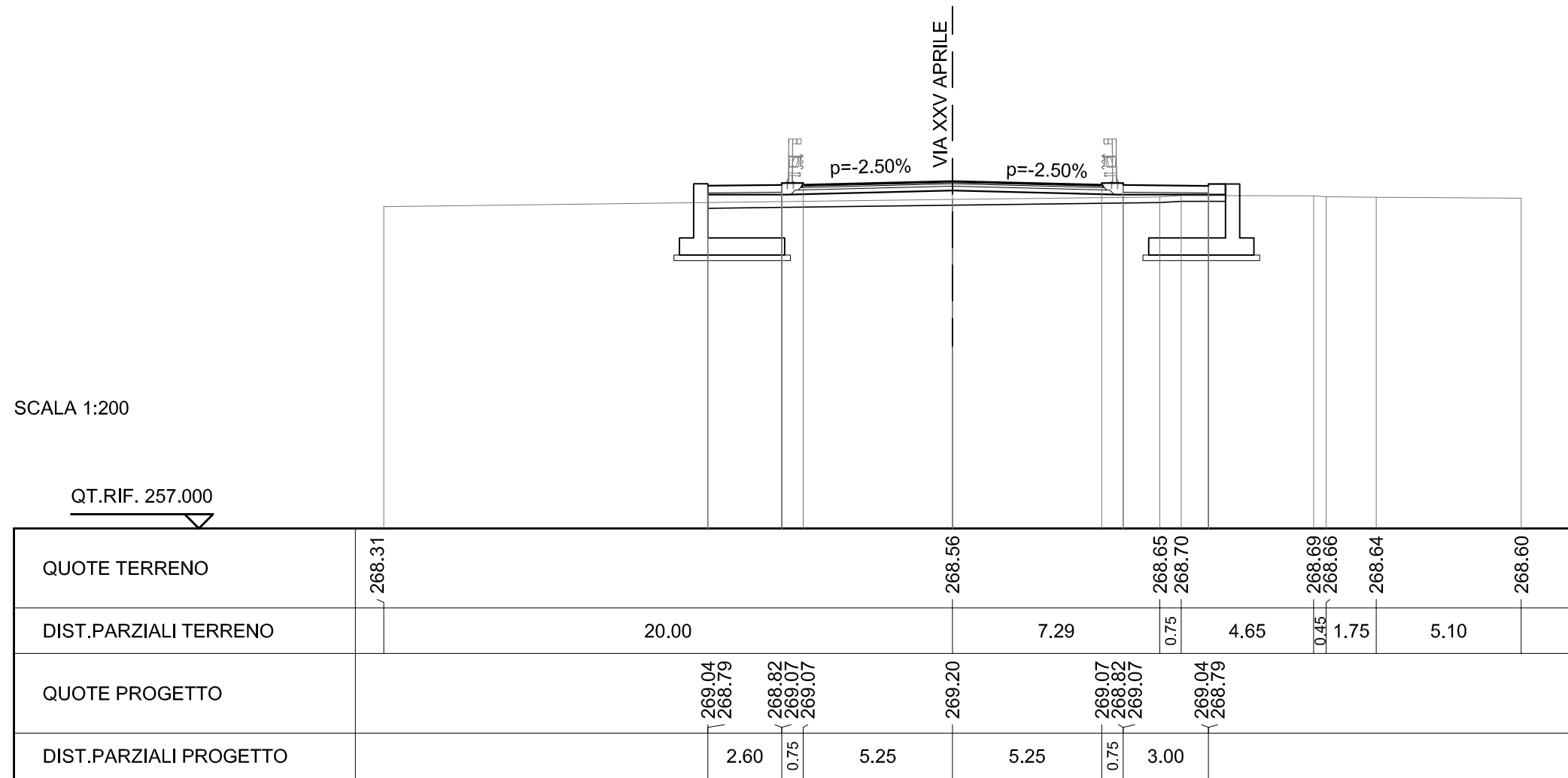
SCAVI E BONIFICHE	
SCOTICO	18.202 m
RILEVATI	
RILEVATO	8.037 mq
RIEMPIMENTO ARGINELLO	0.397 mq
SOVRASTRUTTURA STRADALE	
STRATO DI USURA	10.500 m
STRATO DI BINDER	10.582 m
STRATO DI BASE	10.684 m
STRATO DI FONDAZIONE	11.356 m

SEZIONE N. : 25
 QT. PROGETTO : 269.459
 DIST.PROG. : 0+348.242
 DIST.PREC. : 4.050
 DIST.SUCC. : 7.200



SCAVI E BONIFICHE	
SCOTICO	18.203 m
RILEVATI	
RILEVATO	3.853 mq
RIEMPIMENTO ARGINELLO	0.397 mq
SOVRASTRUTTURA STRADALE	
STRATO DI USURA	10.500 m
STRATO DI BINDER	10.582 m
STRATO DI BASE	10.684 m
STRATO DI FONDAZIONE	11.356 m

SEZIONE N. : 25a
 QT. PROGETTO : 269.202
 DIST.PROG. : 0+355.442
 DIST.PREC. : 7.200
 DIST.SUCC. : 20.247

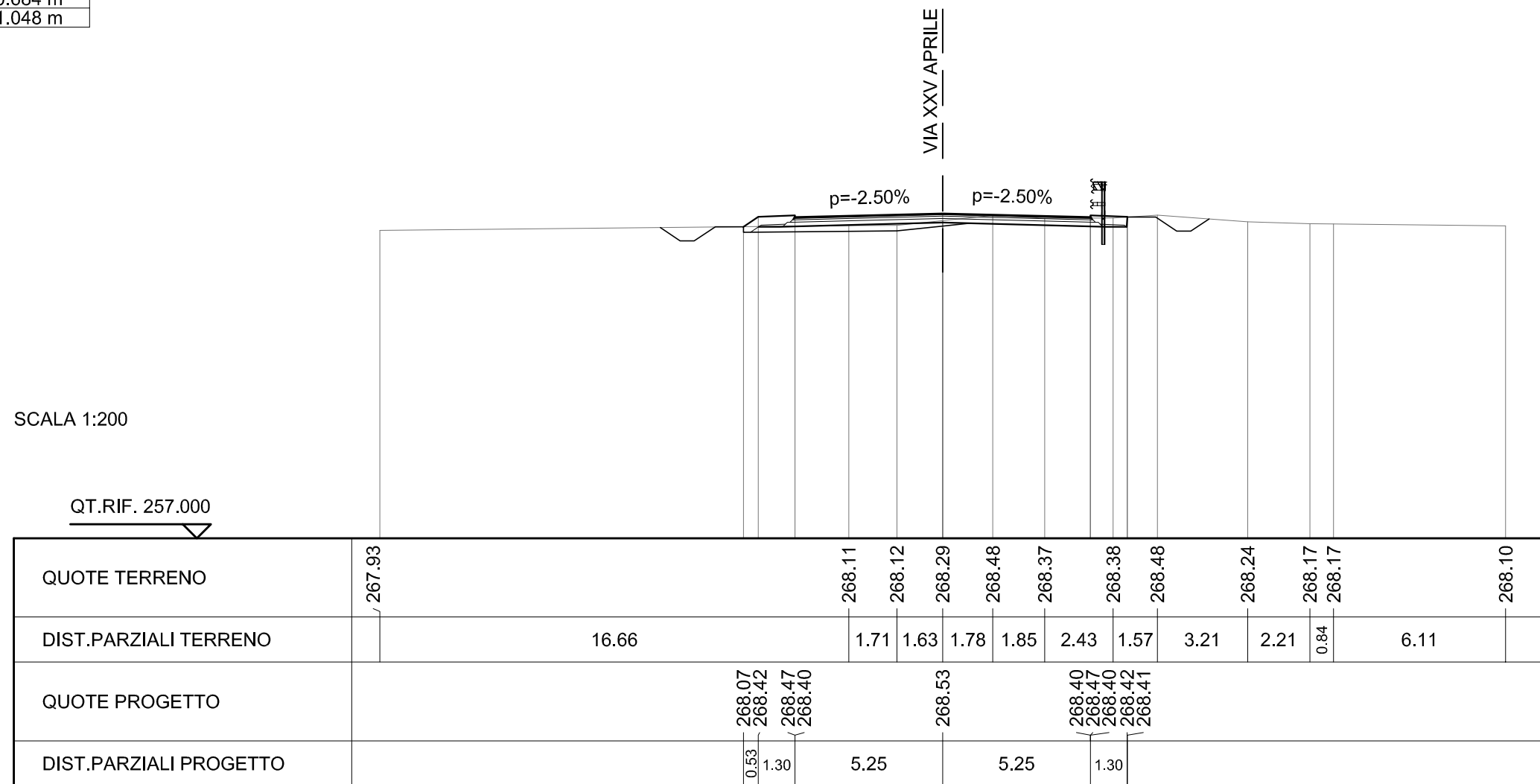


SCAVI E BONIFICHE	
STERRO	1.995 mq
SCOTICO	13.667 m
FOSSO	1.244 mq

RILEVATI	
RILEVATO	0.117 mq
TERRENO VEGETALE	3.396 m
RIEMPIMENTO ARGINELLO	0.122 mq

SOVRASTRUTTURA STRADALE	
STRATO DI USURA	10.500 m
STRATO DI BINDER	10.582 m
STRATO DI BASE	10.684 m
STRATO DI FONDAZIONE	11.048 m

SEZIONE N. : 27
 QT. PROGETTO : 268.534
 DIST.PROG. : 0+385.086
 DIST.PREC. : 9.396
 DIST.SUCC. : 9.396



SCAVI E BONIFICHE	
STERRO	2.491 mq
SCOTICO	13.958 m
FOSSO	1.128 mq

RILEVATI	
RILEVATO	0.262 mq
TERRENO VEGETALE	3.732 m
RIEMPIMENTO ARGINELLO	0.122 mq

SOVRASTRUTTURA STRADALE	
STRATO DI USURA	10.500 m
STRATO DI BINDER	10.582 m
STRATO DI BASE	10.684 m
STRATO DI FONDAZIONE	11.356 m

SEZIONE N. : 28
 QT. PROGETTO : 268.454
 DIST.PROG. : 0+394.482
 DIST.PREC. : 9.396
 DIST.SUCC. : 5.518

