

# MATRICE DI REVISIONE

REV	DATA	DESCRIZIONE MODIFICA

N.B.: LA TAVOLA SOSTITUISCE QUELLA RELATIVA AL CODICE          DEL PROGETTO ESECUTIVO



## COLLEGAMENTO AUTOSTRADALE DALMINE - COMO - VARESE - VALICO DEL GAGGIOLO E OPERE AD ESSO CONNESSE CODICE C.U.P. F11B06000270007 TRATTE B1, B2, C, D, TRVA13+14, GREENWAY

### AS BUILT

**TRATTA B1**  
PROGETTO STRADALE  
VIABILITA' INTERFERITA  
VIA GALVANI - COMUNE DI LENTATE  
SEZIONI TRASVERSALI

IDENTIFICAZIONE ELABORATO								
CODICE PROGETTO: F00107B								
FASE PROGETTUALE	WBS				AMBITO	TIPO ELABORATO	PROGRESSIVO	REVISIONE
	LOTTO	ZONA	OPERA	TRATTO D'OPERA				
A	2	I11	GE002	0	SD	SZ	001	E

IMPRESA			
RAGGRUPPAMENTO TEMPORANEO IMPRESE:			
Mandataria	Mandante	Mandante	Mandante cooptata
STRABAG A.G.	GLF Grandi Lavori Fincosit S.p.A.	Impresa costruzioni Giuseppe Maltauro S.p.A.	STRABAG S.p.A.


Scala: 1:200

DATA	DESCRIZIONE	REV
Aprile 2016	Emissione	E

PROGETTISTA - PROGETTO ESECUTIVO DI DETTAGLIO			
RAGGRUPPAMENTO TEMPORANEO PROGETTISTI:			
Mandataria	Mandante	Mandante	Mandante
3TI PROGETTI ITALIA INGENGERIA INTEGRATA S.p.A.	GP Ingegneria s.r.l. GESTIONE PROGETTI DI INGEGNERIA	INGENIERI COOPERATI	Arch. Salvatore Vermiglio

CONCEDENTE

**RESPONSABILE DI PROGETTO ED INCARICATO DELL'INTEGRAZIONE FRA LE VARIE PRESTAZIONI:**  
Ing. Alberto Cecchini



CONCESSIONARIO
Direttore Tecnico: Ing. Enrico Arini Referente Tecnico: Ing. Sabrina Lattuada

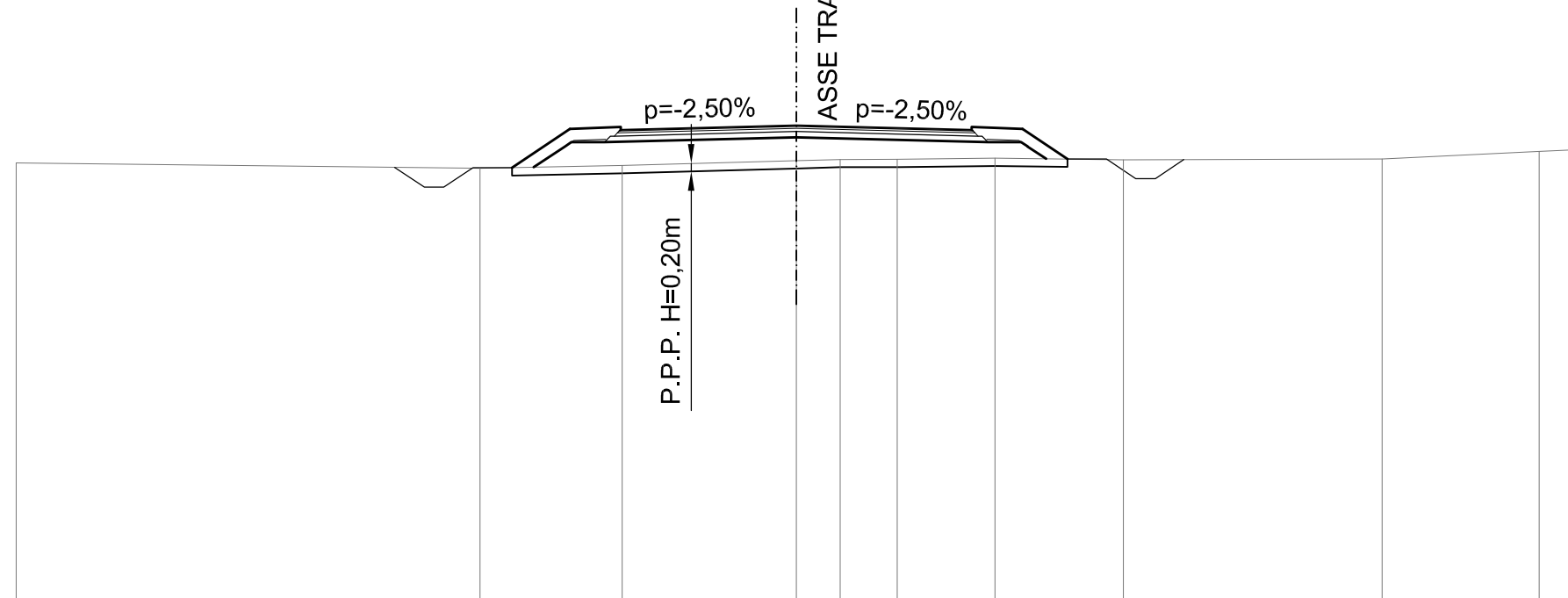
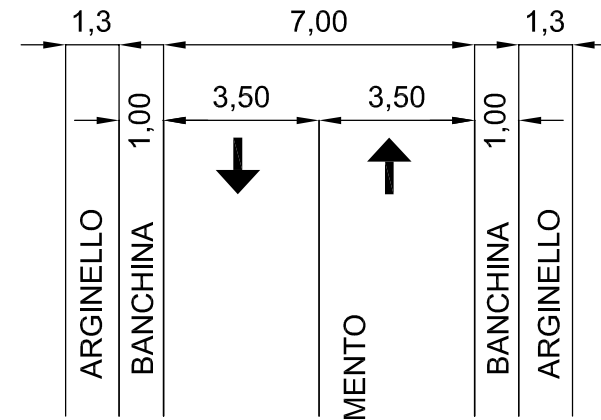
**ELABORAZIONE PROGETTUALE**  
**PROGETTISTA:**  
3TI PROGETTI ITALIA S.p.A.

APPROVATO
Il Direttore dei Lavori: Ing. Francesco Domanico

**3TI ITALIA S.p.A. DIRETTORE TECNICO**  
Ing. Stefano Luca Possati  
Ordine degli Ingegneri  
Provincia di Roma n. 20809

Redatto: Schiavi      Verificato: Lopes      Approvato: Possati

# SEZIONE TIPO VIA GALVANI



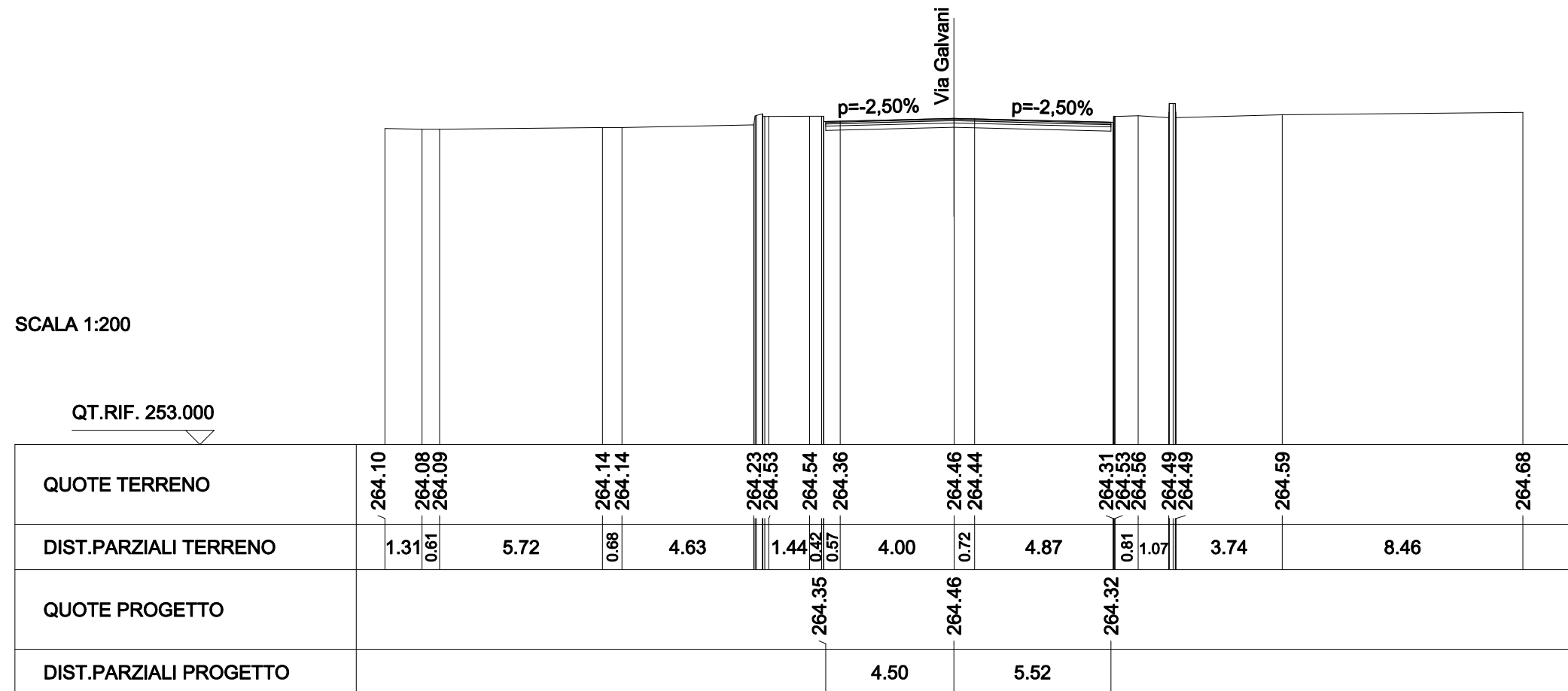
SCALA 1:200

QT.RIF. 251.000

QUOTE TERRENO	262.31			262.17		262.25		262.37	262.40	262.40	262.43		262.39		262.41		262.61	262.65
DIST.PARZIALI TERRENO		11.89		3.64		4.46		1.13	1.46	2.50	3.29		6.64		4.03		0.95	
QUOTE PROGETTO				262.19	263.18	263.16	263.23	263.27			263.16	263.23	263.18	262.41				
DIST.PARZIALI PROGETTO				1.48	1.30	4.50		4.50			1.30	1.15						

<b>SCAVI E BONIFICHE</b>	
STERRO	3.103 mq
<b>SOVRASTRUTTURA STRADALE</b>	
STRATO DI USURA	10.023 m
STRATO DI BINDER	10.023 m
STRATO DI BASE	10.023 m
STRATO DI FONDAZIONE	10.023 m

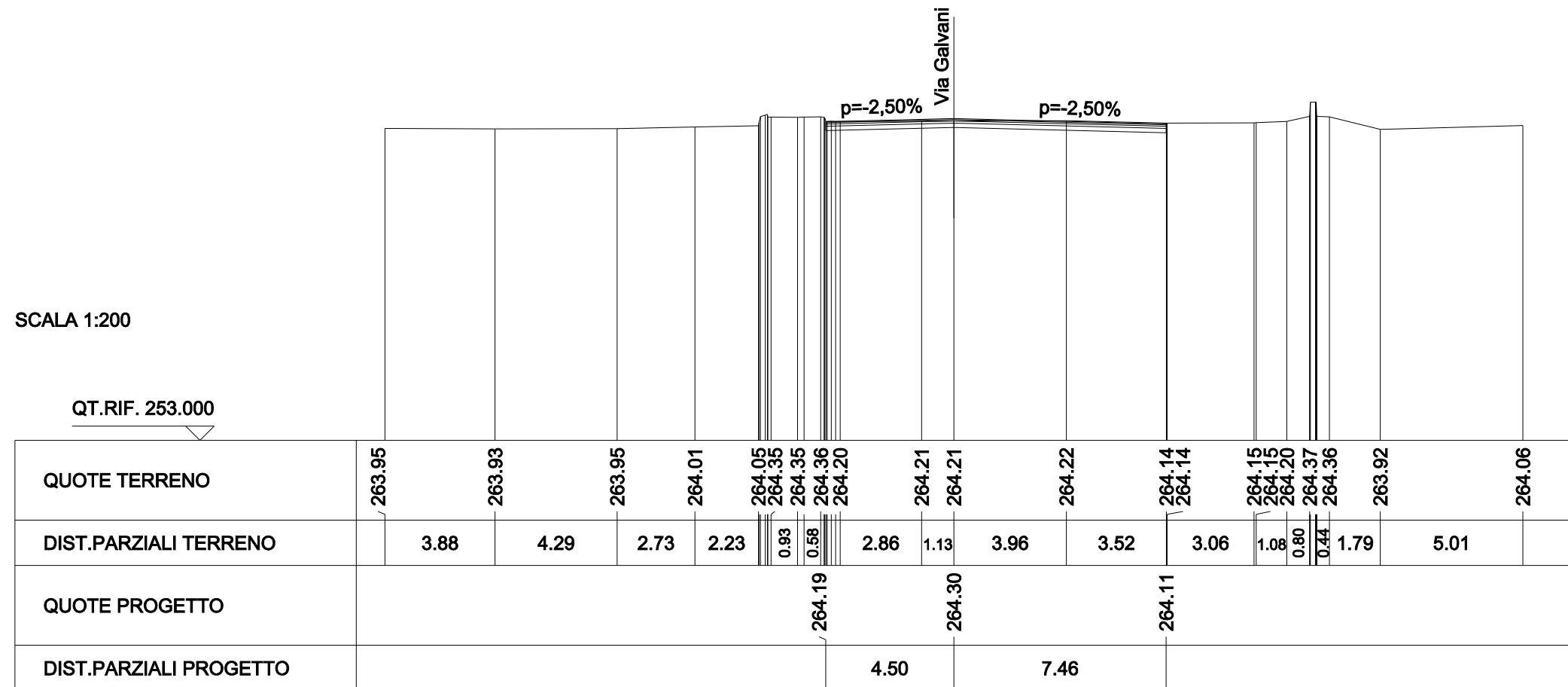
SEZIONE N. : Vg-1  
 QT. PROGETTO : 264.463  
 DIST.PROG. : 0+000.000  
 DIST.SUCC. : 25.000





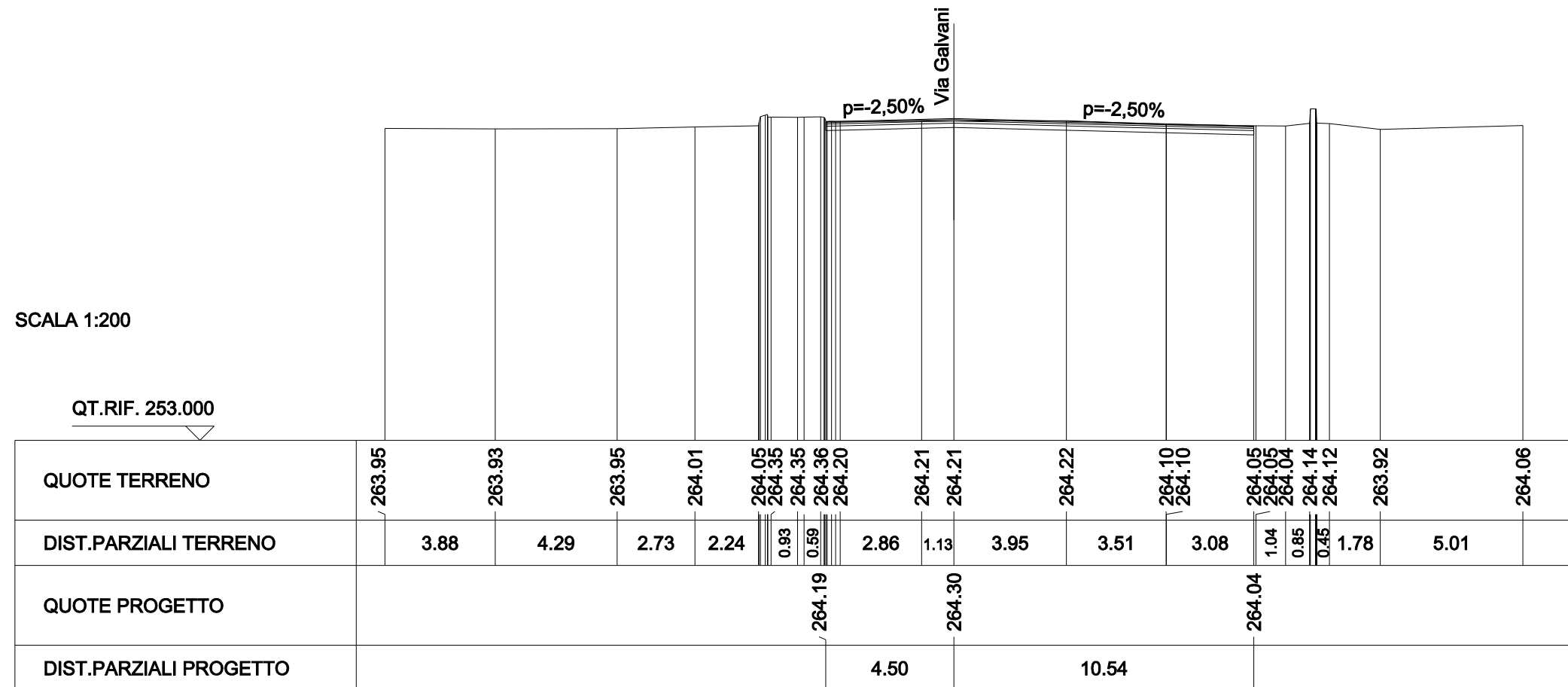
<b>SCAVI E BONIFICHE</b>	
STERRO	3.513 mq
<b>SOVRASTRUTTURA STRADALE</b>	
STRATO DI USURA	11.963 m
STRATO DI BINDER	11.963 m
STRATO DI BASE	11.963 m
STRATO DI FONDAZIONE	11.963 m

SEZIONE N. : Vg-2a  
 QT. PROGETTO : 264.300  
 DIST.PROG. : 0+034.757  
 DIST.PREC. : 9.757  
 DIST.SUCC. : 0.004



<b>SCAVI E BONIFICHE</b>	
STERRO	4.382 mq
<b>SOVRASTRUTTURA STRADALE</b>	
STRATO DI USURA	15.045 m
STRATO DI BINDER	15.045 m
STRATO DI BASE	15.045 m
STRATO DI FONDAZIONE	15.045 m

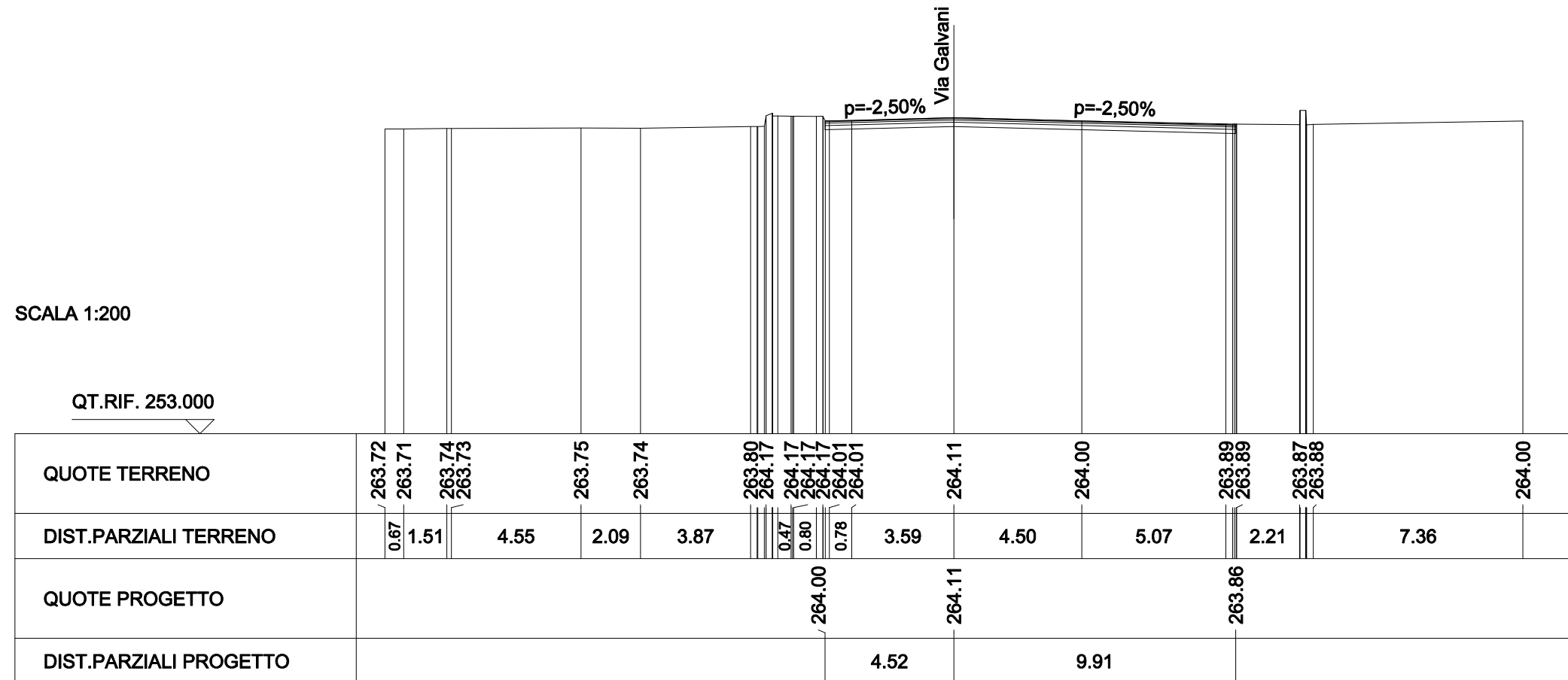
SEZIONE N. : Vg-2b  
 QT. PROGETTO : 264.300  
 DIST.PROG. : 0+034.761  
 DIST.PREC. : 0.004  
 DIST.SUCC. : 15.239





<b>SCAVI E BONIFICHE</b>	
STERRO	4.505 mq
<b>SOVRASTRUTTURA STRADALE</b>	
STRATO DI USURA	14.433 m
STRATO DI BINDER	14.433 m
STRATO DI BASE	14.433 m
STRATO DI FONDAZIONE	14.433 m

SEZIONE N. : Vg-4  
 QT. PROGETTO : 264.111  
 DIST.PROG. : 0+075.000  
 DIST.PREC. : 25.000  
 DIST.SUCC. : 25.000

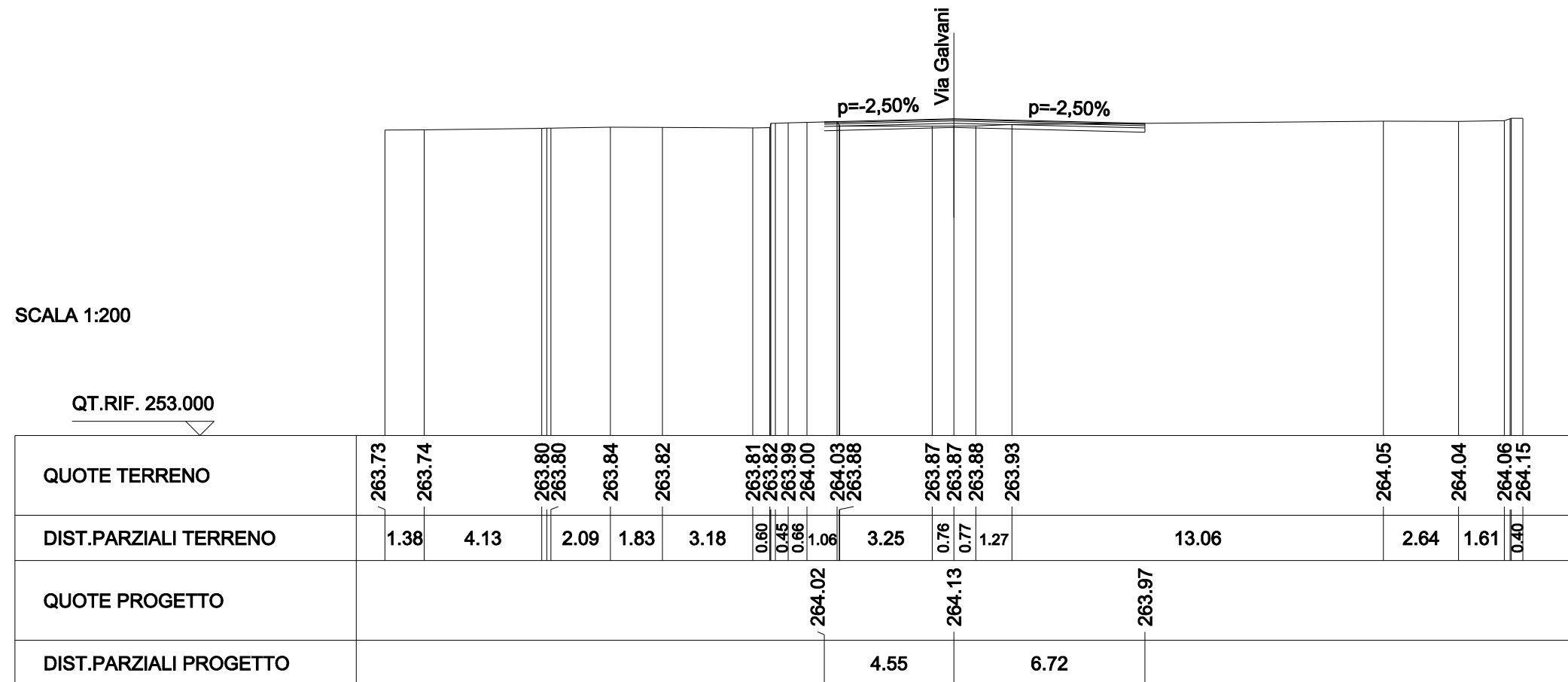






<b>SCAVI E BONIFICHE</b>	
STERRO	1.840 mq
<b>SOVRASTRUTTURA STRADALE</b>	
STRATO DI USURA	11.269 m
STRATO DI BINDER	11.269 m
STRATO DI BASE	11.269 m
STRATO DI FONDAZIONE	11.269 m

SEZIONE N. : Vg-6  
 QT. PROGETTO : 264.135  
 DIST.PROG. : 0+125.000  
 DIST.PREC. : 25.000  
 DIST.SUCC. : 25.000

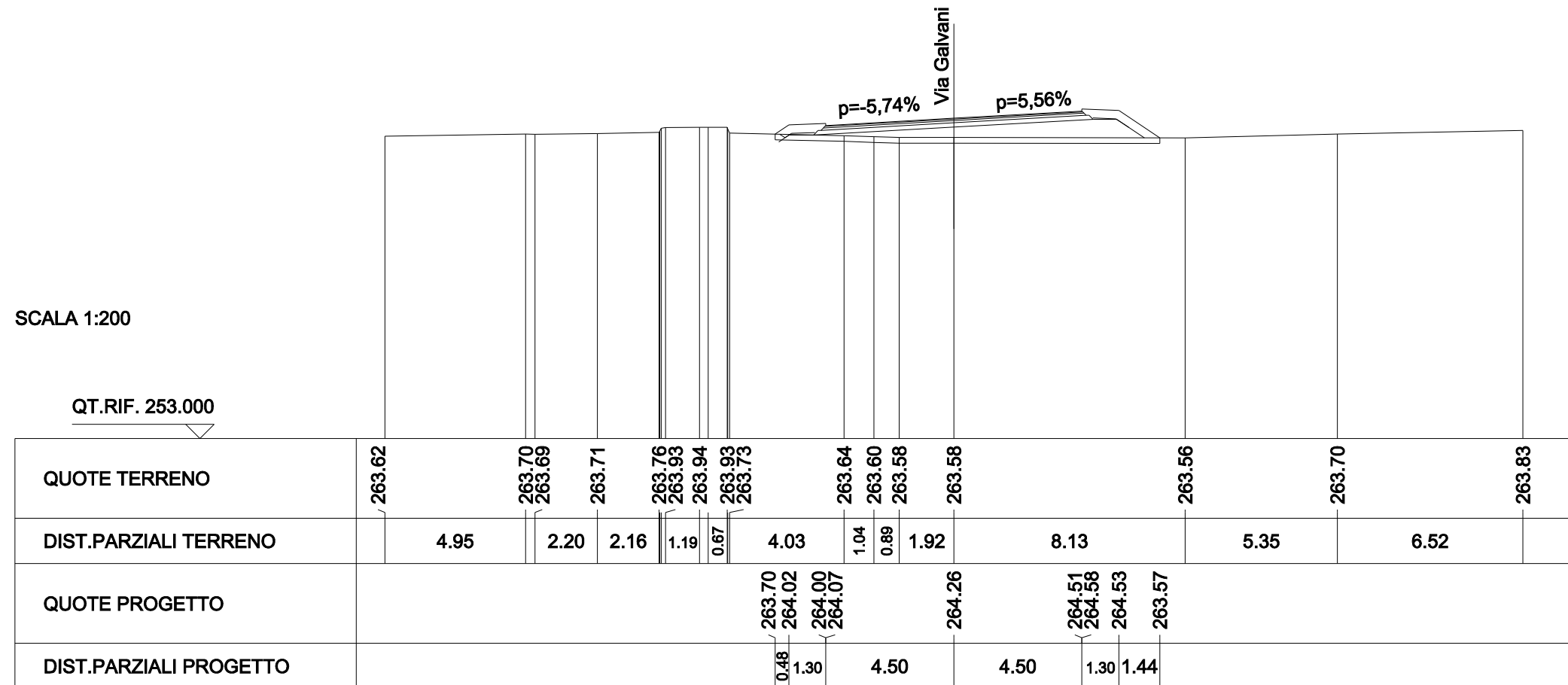


<b>SCAVI E BONIFICHE</b>	
STERRO	0.031 mq
SCOTICO	13.522 m

<b>RILEVATI</b>	
RILEVATO	4.341 mq
TERRENO VEGETALE	5.050 m
RIEMPIMENTO ARGINELLO	0.084 mq

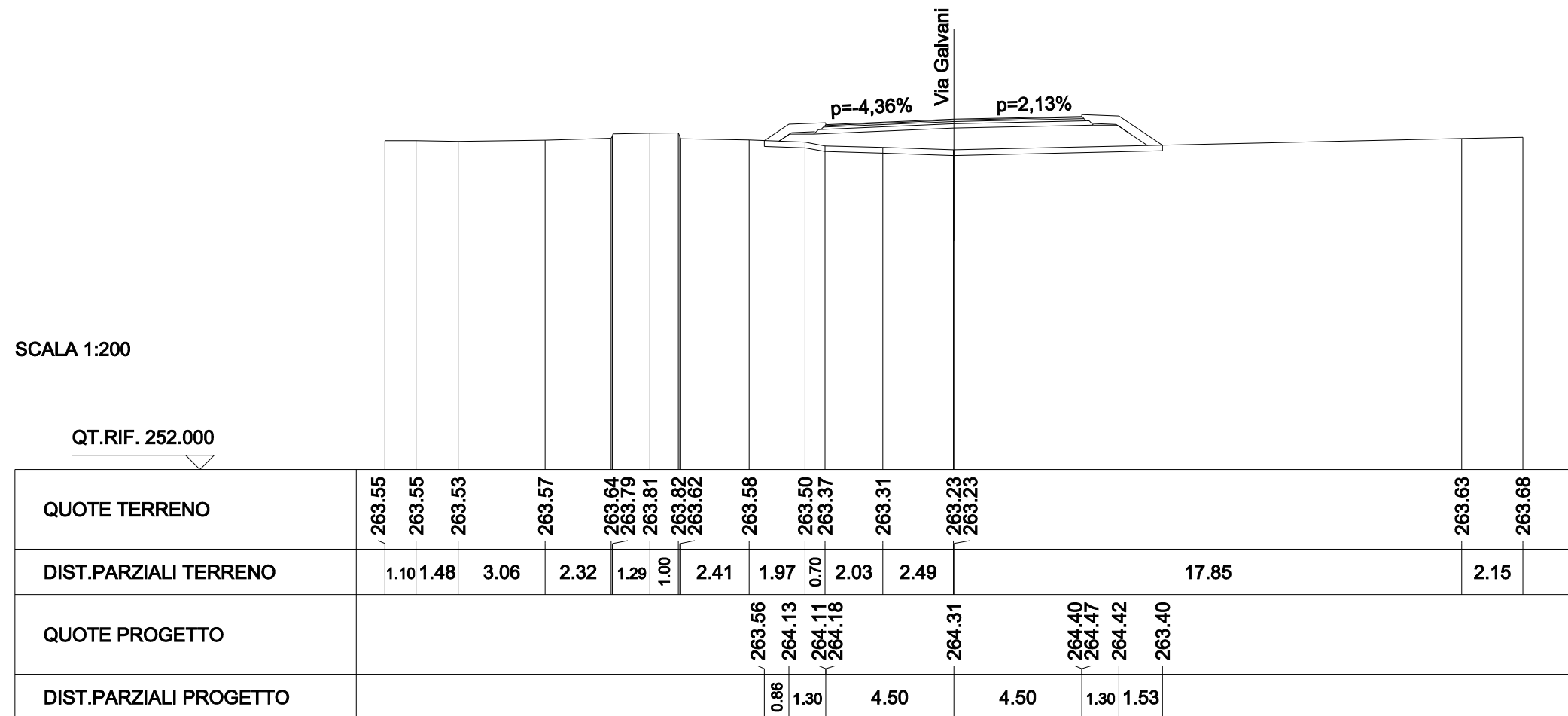
<b>SOVRASTRUTTURA STRADALE</b>	
STRATO DI USURA	9.000 m
STRATO DI BINDER	9.060 m
STRATO DI BASE	9.161 m
STRATO DI FONDAZIONE	9.522 m

SEZIONE N. : Vg-7  
 QT. PROGETTO : 264.258  
 DIST.PROG. : 0+150.000  
 DIST.PREC. : 25.000  
 DIST.SUCC. : 25.000



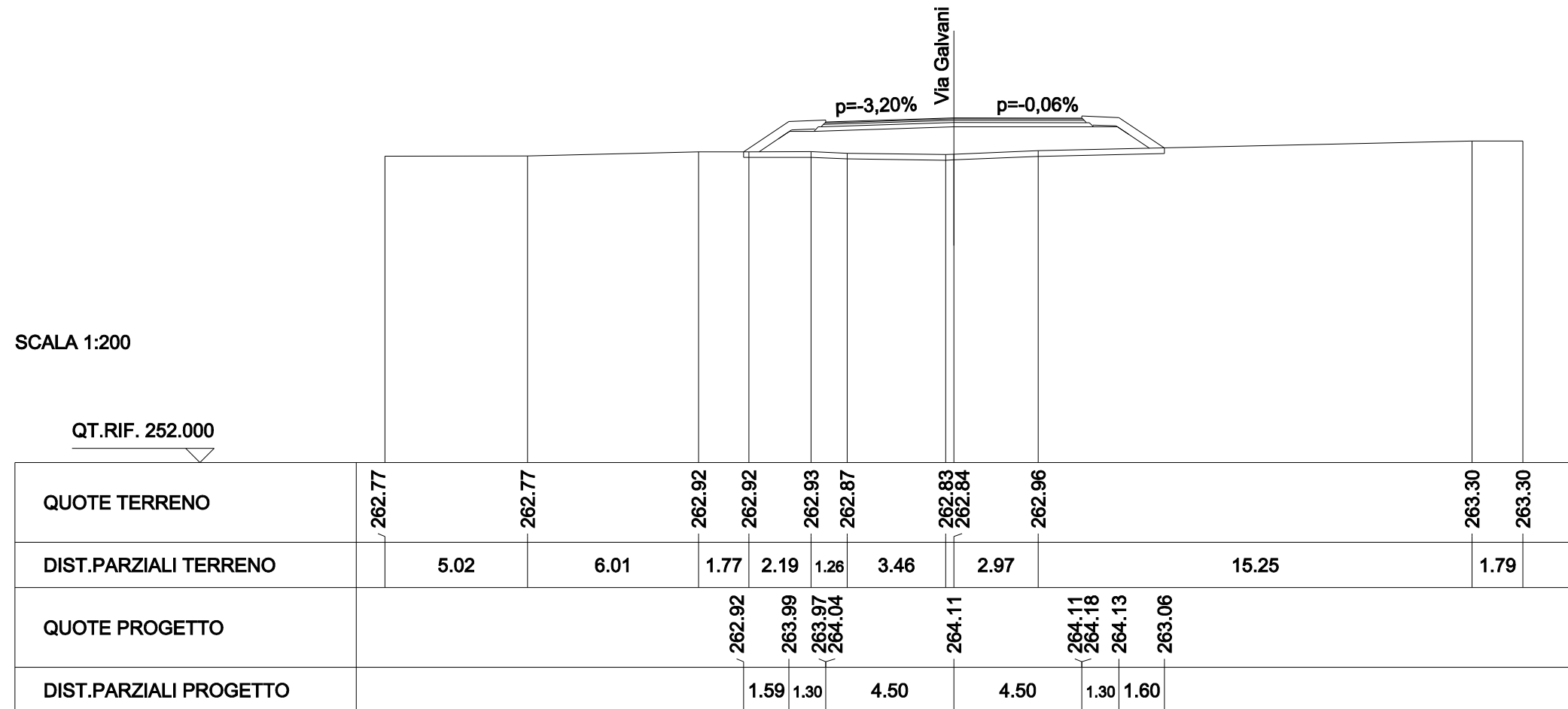
<b>SCAVI E BONIFICHE</b>	
SCOTICO	14.008 m
<b>RILEVATI</b>	
RILEVATO	7.878 mq
TERRENO VEGETALE	5.616 m
RIEMPIMENTO ARGINELLO	0.090 mq
<b>SOVRASTRUTTURA STRADALE</b>	
STRATO DI USURA	9.000 m
STRATO DI BINDER	9.060 m
STRATO DI BASE	9.162 m
STRATO DI FONDAZIONE	9.524 m

SEZIONE N. : Vg-8  
 QT. PROGETTO : 264.307  
 DIST.PROG. : 0+175.000  
 DIST.PREC. : 25.000  
 DIST.SUCC. : 25.000



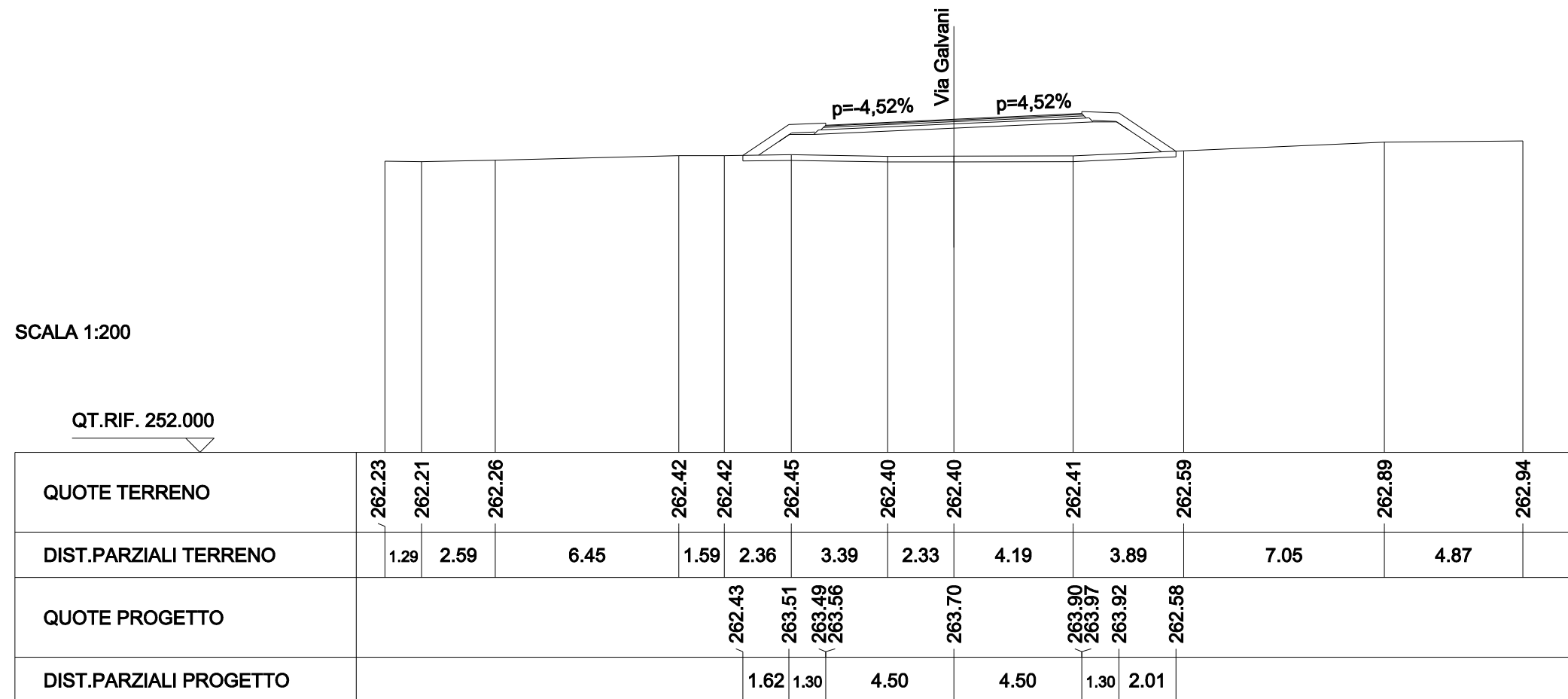
<b>SCAVI E BONIFICHE</b>	
SCOTICO	14.799 m
<b>RILEVATI</b>	
RILEVATO	10.600 mq
TERRENO VEGETALE	6.582 m
RIEMPIMENTO ARGINELLO	0.096 mq
<b>SOVRASTRUTTURA STRADALE</b>	
STRATO DI USURA	9.000 m
STRATO DI BINDER	9.061 m
STRATO DI BASE	9.163 m
STRATO DI FONDAZIONE	9.525 m

SEZIONE N. : Vg-9  
 QT. PROGETTO : 264.111  
 DIST.PROG. : 0+200.000  
 DIST.PREC. : 25.000  
 DIST.SUCC. : 25.000



<b>SCAVI E BONIFICHE</b>	
SCOTICO	15.231 m
<b>RILEVATI</b>	
RILEVATO	12.416 mq
TERRENO VEGETALE	7.102 m
RIEMPIMENTO ARGINELLO	0.086 mq
<b>SOVRASTRUTTURA STRADALE</b>	
STRATO DI USURA	9.000 m
STRATO DI BINDER	9.060 m
STRATO DI BASE	9.161 m
STRATO DI FONDAZIONE	9.521 m

SEZIONE N. : Vg-10  
 QT. PROGETTO : 263.695  
 DIST.PROG. : 0+225.000  
 DIST.PREC. : 25.000  
 DIST.SUCC. : 25.000









<b>SCAVI E BONIFICHE</b>	
STERRO	1.125 mq
<b>SOVRASTRUTTURA STRADALE</b>	
STRATO DI USURA	3.600 m
STRATO DI BINDER	3.600 m
STRATO DI BASE	3.600 m
STRATO DI FONDAZIONE	3.600 m

SEZIONE N. : Vg-13  
 QT. PROGETTO : 262.570  
 DIST.PROG. : 0+299.799  
 DIST.PREC. : 24.799

