

MATRICE DI REVISIONE

REV	DATA	DESCRIZIONE MODIFICA

N.B.: LA TAVOLA SOSTITUISCE QUELLA RELATIVA AL CODICE DEL PROGETTO ESECUTIVO



**COLLEGAMENTO AUTOSTRADALE
DALMINE - COMO - VARESE - VALICO DEL GAGGIOLO E OPERE AD ESSO CONNESSE**
CODICE C.U.P. F11B06000270007
TRATTE B1, B2, C, D, TRVA13+14, GREENWAY

AS BUILT

**TRATTA B1
PROGETTO STRADALE
TANGENZIALE DI LAZZATE
SEZIONI TRASVERSALI
SEZIONI TRASVERSALI - RAMO VC11**

IDENTIFICAZIONE ELABORATO								
CODICE PROGETTO: F00107B								
FASE PROGETTUALE	WBS			TRATTO D'OPERA	AMBITO	TIPO ELABORATO	PROGRESSIVO	REVISIONE
	LOTTO	ZONA	OPERA					
A	1	109	GE001	0	SD	SZ	004	E

IMPRESA			
RAGGRUPPAMENTO TEMPORANEO IMPRESE:			
Mandataria	Mandante	Mandante	Mandante cooptata
STRABAG A.G.	GLF Grandi Lavori Fincosit S.p.A.	Impresa costruzioni Giuseppe Maltauro S.p.A.	STRABAG S.p.A.

Scala: 1:200

DATA	DESCRIZIONE	REV
Aprile 2016	Emissione	E

PROGETTISTA - PROGETTO ESECUTIVO DI DETTAGLIO			
RAGGRUPPAMENTO TEMPORANEO PROGETTISTI:			
Mandataria	Mandante	Mandante	Mandante
3TI PROGETTI ITALIA INGEGNERIA INTEGRATA S.p.A.	GP Ingegneria s.r.l. GESTIONE PROGETTI DI INGEGNERIA	costruzioni progettati	Arch. Salvatore Vermiglio

CONCEDENTE
CONCESSIONI AUTOSTRADALI LOMBARDE

RESPONSABILE DI PROGETTO ED INCARICATO DELL'INTEGRAZIONE FRA LE VARIE PRESTAZIONI:
Ing. Alberto Cecchini

CONCESSIONARIO
Autostada Pedemontana Lombardia Direttore Tecnico: Ing. Enrico Arini Referente Tecnico: Ing. Sabrina Lattuada

ELABORAZIONE PROGETTUALE
PROGETTISTA:
3TI PROGETTI ITALIA S.p.A.

APPROVATO
Autostada Pedemontana Lombardia Il Direttore dei Lavori: Ing. Francesco Domanico

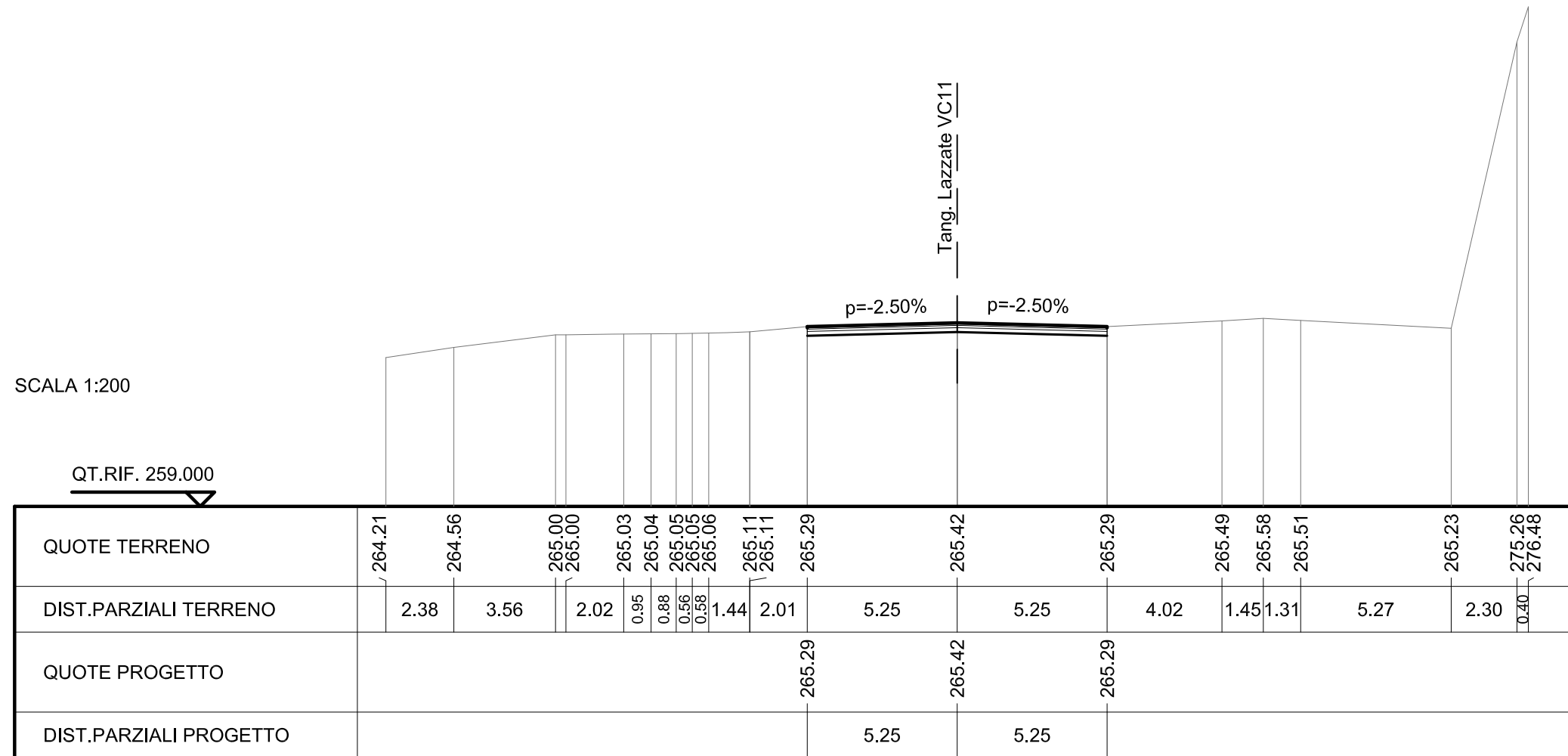
3TI ITALIA S.p.A. DIRETTORE TECNICO
Ing. Stefano Luca Possati
Ordine degli Ingegneri Provincia di Roma n. 20809

Redatto: Schiavi Verificato: Lopes Approvato: Possati

NOTA: LE BARRIERE IN SEZIONE SONO UNA RAPPRESENTAZIONE PURAMENTE GRAFICA, PER L'ESATTA COLLOCAZIONE E TIPOLOGIA SI VEDANO GLI ELABORATI SPECIFICI. L'ELABORATO E' VALIDO A PARTIRE DALLA SEZIONE 9

SCAVI E BONIFICHE	
STERRO	3.370 mq
SOVRASTRUTTURA STRADALE	
STRATO DI USURA	10.500 m
STRATO DI BINDER	10.500 m
STRATO DI BASE	10.500 m
STRATO DI FONDAZIONE	10.500 m

SEZIONE N. : 9
 QT. PROGETTO : 265.420
 DIST.PROG. : 0+396.984
 DIST.PREC. : 328.984
 DIST.SUCC. : 3.016

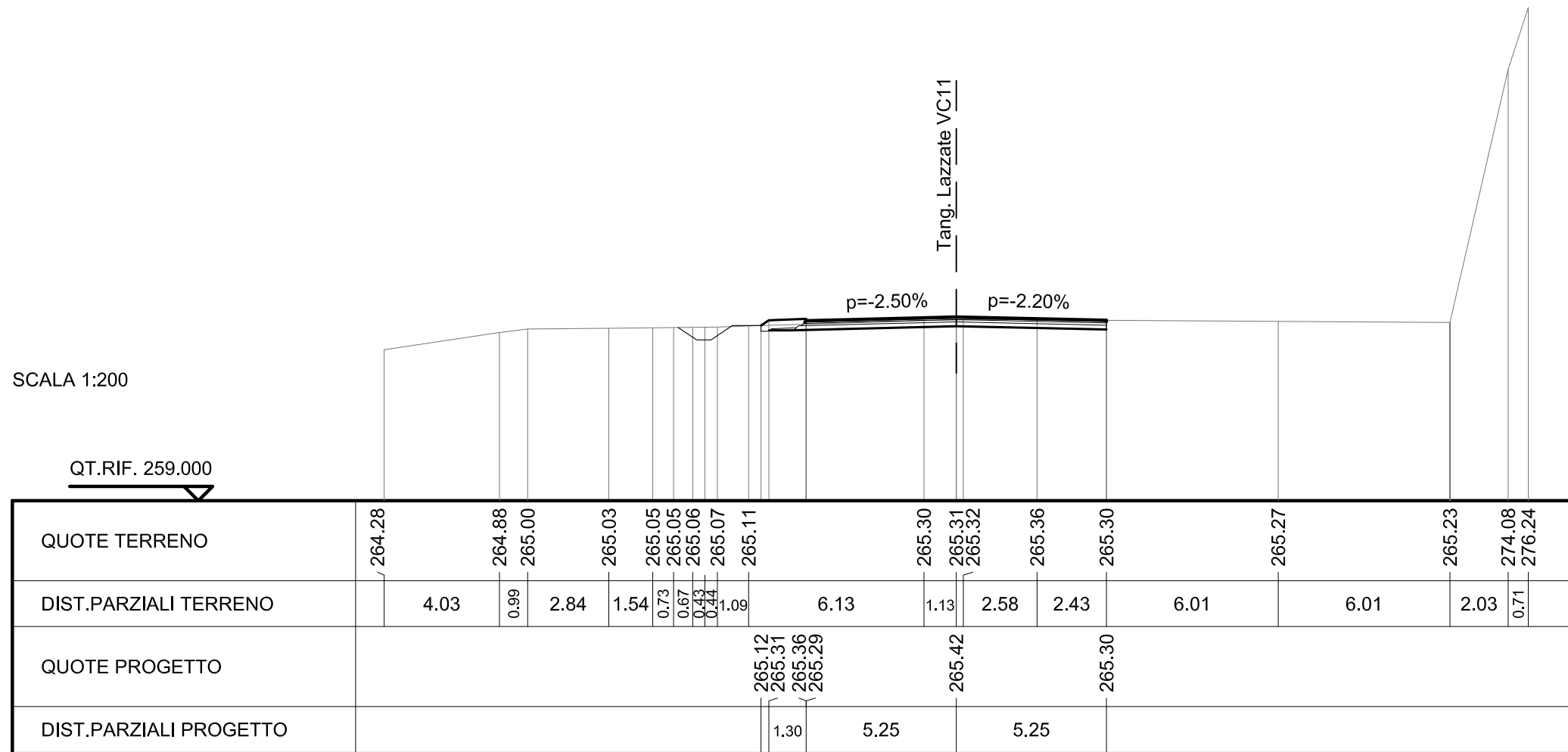


SCAVI E BONIFICHE	
STERRO	3.014 mq
SCOTICO	12.080 m
FOSSO	0.518 mq

RILEVATI	
TERRENO VEGETALE	1.703 m
RIEMPIMENTO ARGINELLO	0.061 mq

SOVRASTRUTTURA STRADALE	
STRATO DI USURA	10.500 m
STRATO DI BINDER	10.541 m
STRATO DI BASE	10.592 m
STRATO DI FONDAZIONE	10.928 m

SEZIONE N. : 10
 QT. PROGETTO : 265.420
 DIST.PROG. : 0+400.000
 DIST.PREC. : 3.016
 DIST.SUCC. : 25.000

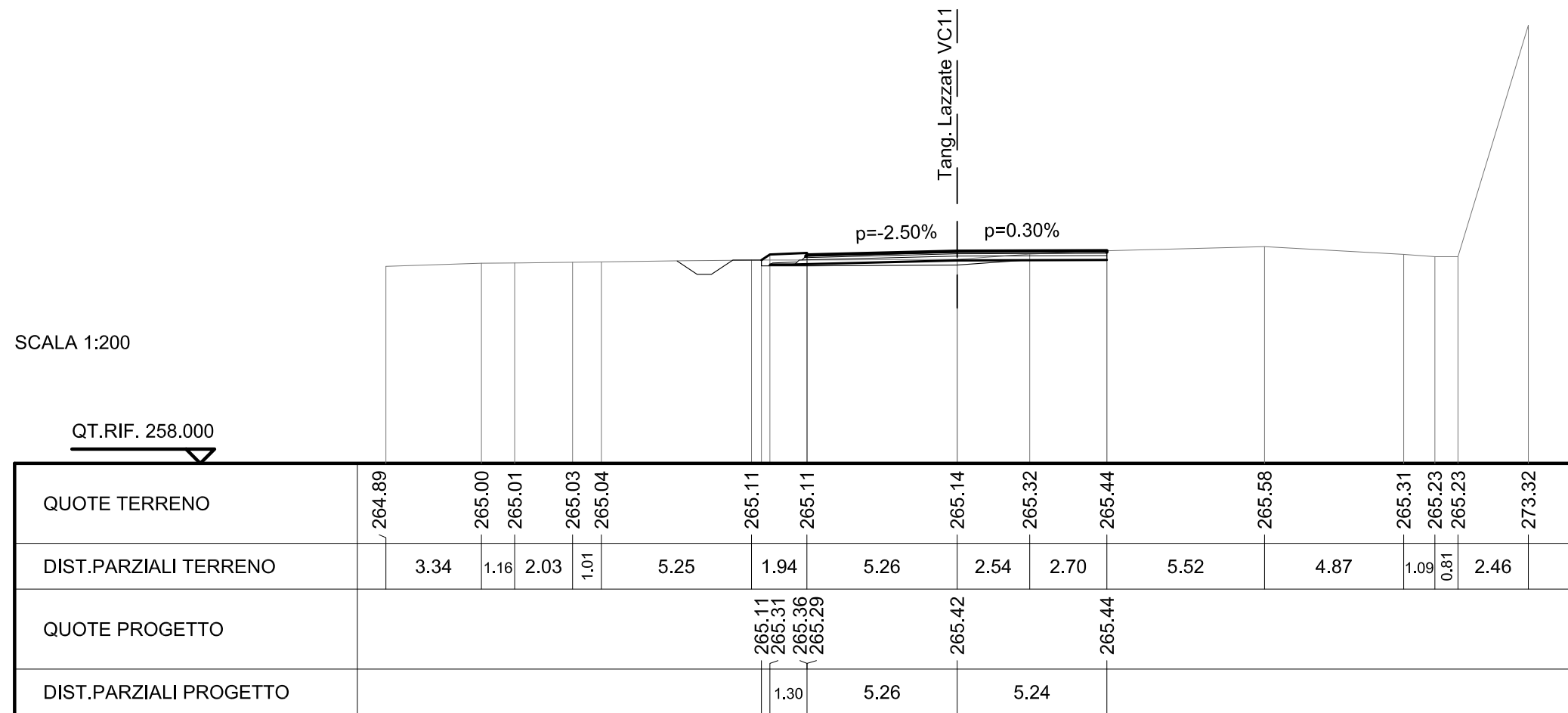


SCAVI E BONIFICHE	
STERRO	1.797 mq
SCOTICO	12.104 m
FOSSO	0.586 mq

RILEVATI	
TERRENO VEGETALE	1.726 m
RIEMPIMENTO ARGINELLO	0.062 mq

SOVRASTRUTTURA STRADALE	
STRATO DI USURA	10.500 m
STRATO DI BINDER	10.541 m
STRATO DI BASE	10.592 m
STRATO DI FONDAZIONE	10.928 m

SEZIONE N. : 11
 QT. PROGETTO : 265.420
 DIST.PROG. : 0+425.000
 DIST.PREC. : 25.000
 DIST.SUCC. : 25.000




SCAVI E BONIFICHE	
STERRO	0.219 mq
SCOTICO	14.539 m
FOSSO	1.484 mq

RILEVATI	
RILEVATO	2.837 mq
TERRENO VEGETALE	4.466 m
RIEMPIMENTO ARGINELLO	0.104 mq

SOVRASTRUTTURA STRADALE	
STRATO DI USURA	10.500 m
STRATO DI BINDER	10.580 m
STRATO DI BASE	10.681 m
STRATO DI FONDAZIONE	11.203 m

SEZIONE N. : 15
 QT. PROGETTO : 265.588
 DIST.PROG. : 0+525.000
 DIST.PREC. : 25.000
 DIST.SUCC. : 1.689




SCAVI E BONIFICHE	
STERRO	0.207 mq
SCOTICO	14.584 m
FOSSO	1.514 mq

RILEVATI	
RILEVATO	3.004 mq
TERRENO VEGETALE	4.519 m
RIEMPIMENTO ARGINELLO	0.106 mq

SOVRASTRUTTURA STRADALE	
STRATO DI USURA	10.500 m
STRATO DI BINDER	10.580 m
STRATO DI BASE	10.681 m
STRATO DI FONDAZIONE	11.203 m

SEZIONE N. : 16
 QT. PROGETTO : 265.586
 DIST.PROG. : 0+526.689
 DIST.PREC. : 1.689
 DIST.SUCC. : 23.311

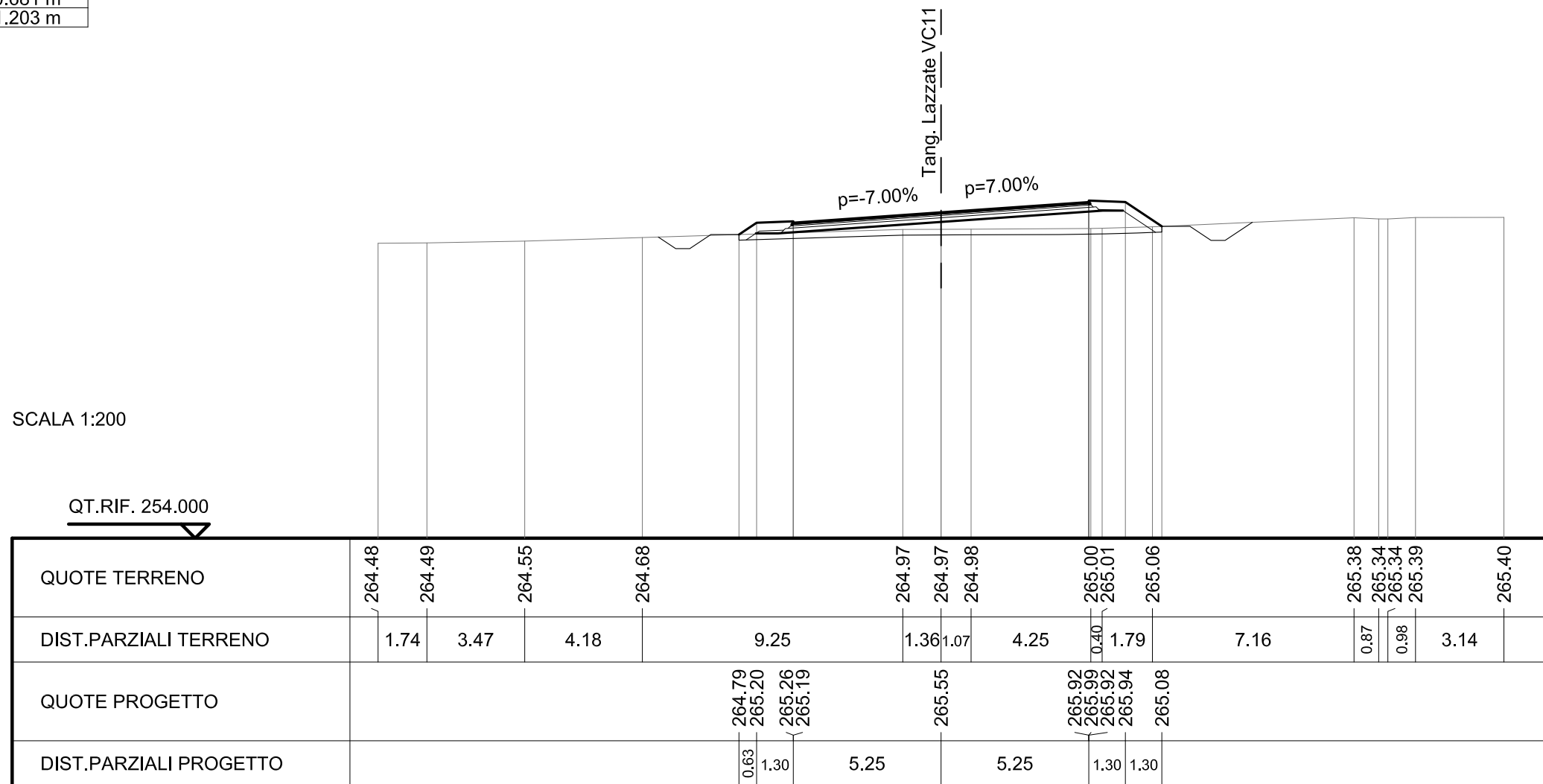


SCAVI E BONIFICHE	
STERRO	0.014 mq
SCOTICO	15.026 m
FOSSO	1.350 mq

RILEVATI	
RILEVATO	3.780 mq
TERRENO VEGETALE	5.053 m
RIEMPIMENTO ARGINELLO	0.103 mq

SOVRASTRUTTURA STRADALE	
STRATO DI USURA	10.500 m
STRATO DI BINDER	10.580 m
STRATO DI BASE	10.681 m
STRATO DI FONDAZIONE	11.203 m

SEZIONE N. : 17
 QT. PROGETTO : 265.554
 DIST.PROG. : 0+550.000
 DIST.PREC. : 23.311
 DIST.SUCC. : 25.000

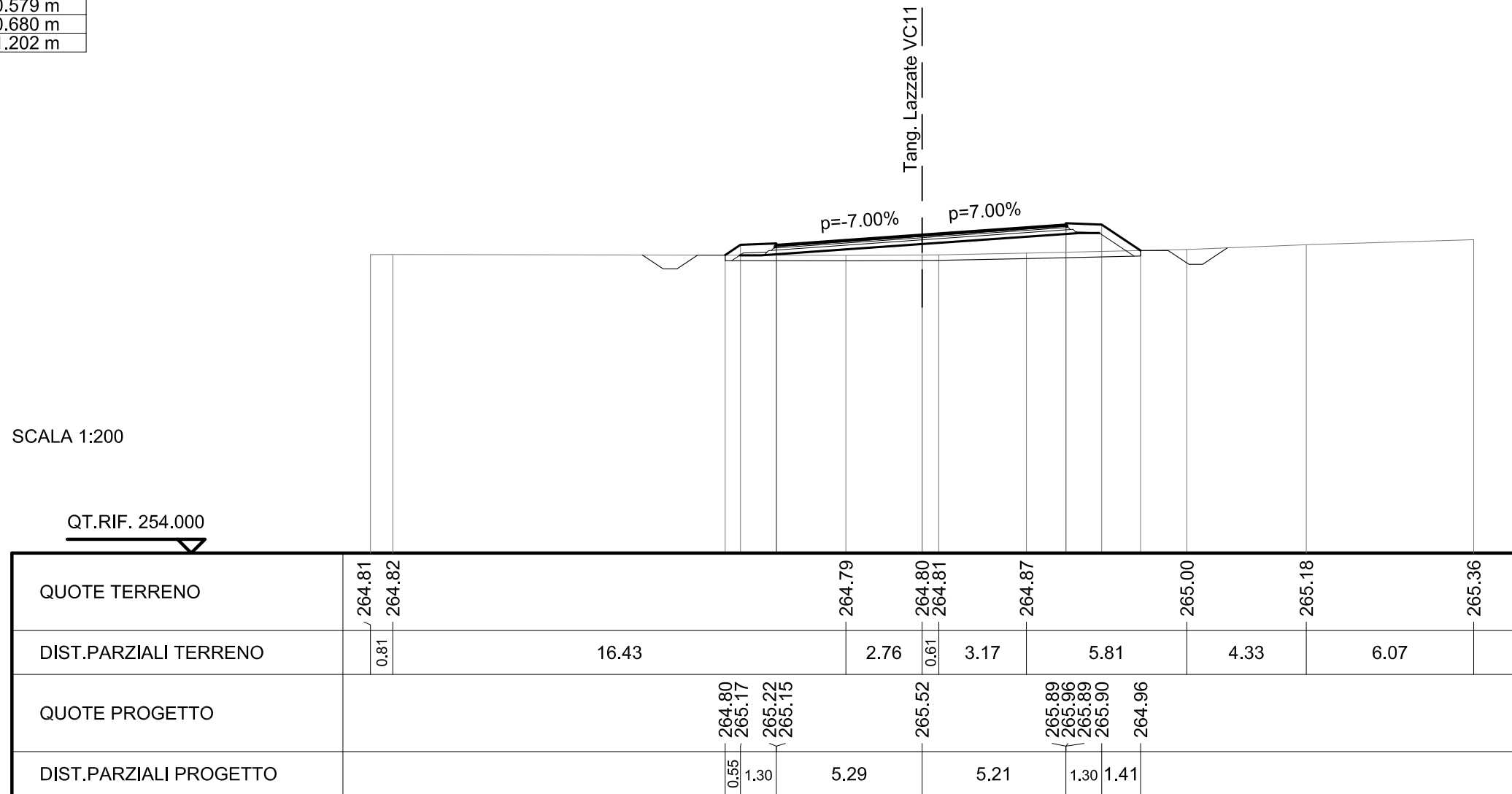


SCAVI E BONIFICHE	
STERRO	0.029 mq
SCOTICO	15.065 m
FOSSO	1.380 mq

RILEVATI	
RILEVATO	4.892 mq
TERRENO VEGETALE	5.103 m
RIEMPIMENTO ARGINELLO	0.103 mq

SOVRASTRUTTURA STRADALE	
STRATO DI USURA	10.499 m
STRATO DI BINDER	10.579 m
STRATO DI BASE	10.680 m
STRATO DI FONDAZIONE	11.202 m

SEZIONE N. : 18
 QT. PROGETTO : 265.521
 DIST.PROG. : 0+575.000
 DIST.PREC. : 25.000
 DIST.SUCC. : 25.000

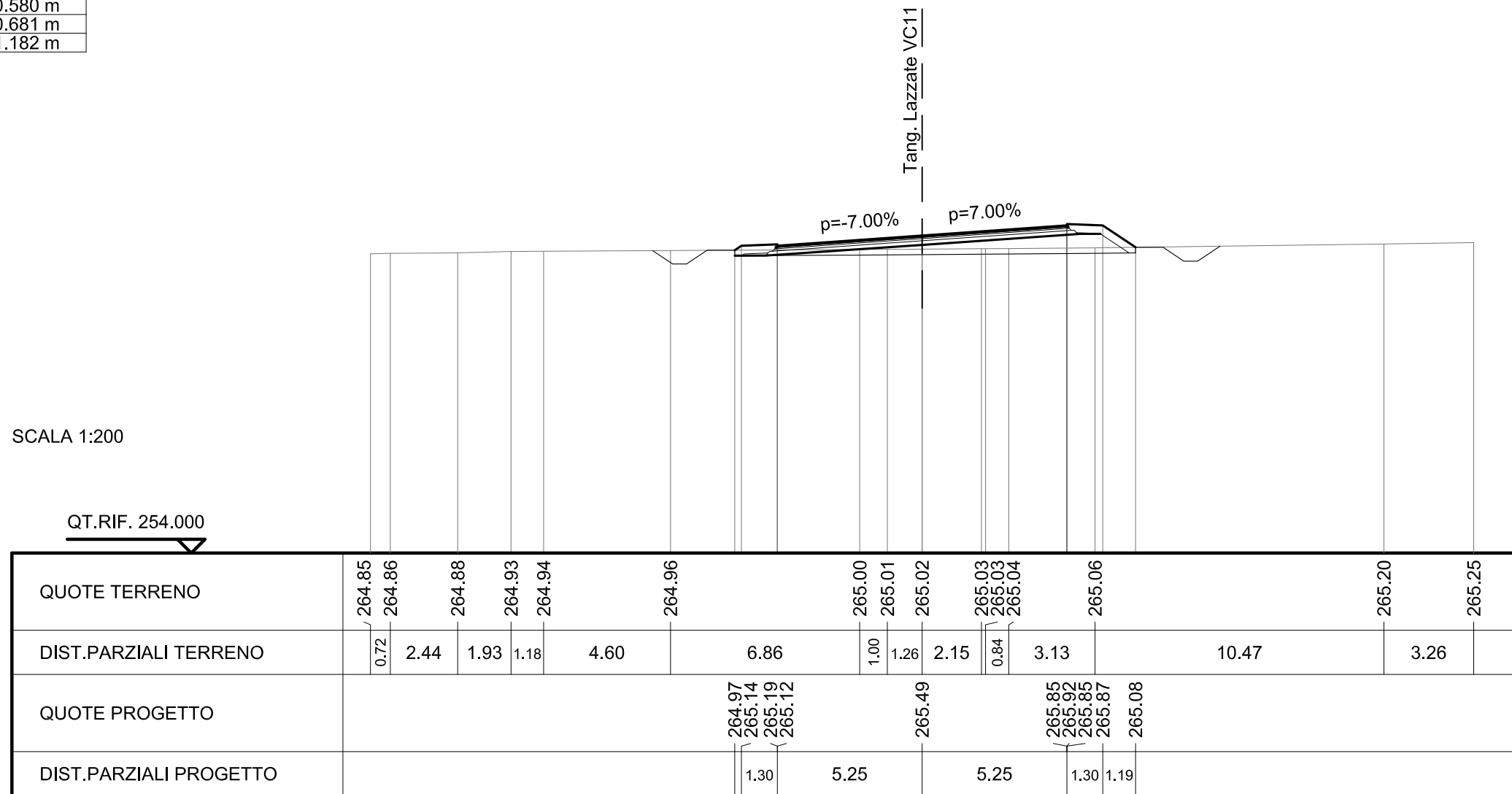


SCAVI E BONIFICHE	
STERRO	0.657 mq
SCOTICO	14.532 m
FOSSO	1.290 mq

RILEVATI	
RILEVATO	2.495 mq
TERRENO VEGETALE	4.463 m
RIEMPIMENTO ARGINELLO	0.106 mq

SOVRASTRUTTURA STRADALE	
STRATO DI USURA	10.500 m
STRATO DI BINDER	10.580 m
STRATO DI BASE	10.681 m
STRATO DI FONDAZIONE	11.182 m

SEZIONE N. : 19
 QT. PROGETTO : 265.487
 DIST.PROG. : 0+600.000
 DIST.PREC. : 25.000
 DIST.SUCC. : 21.703

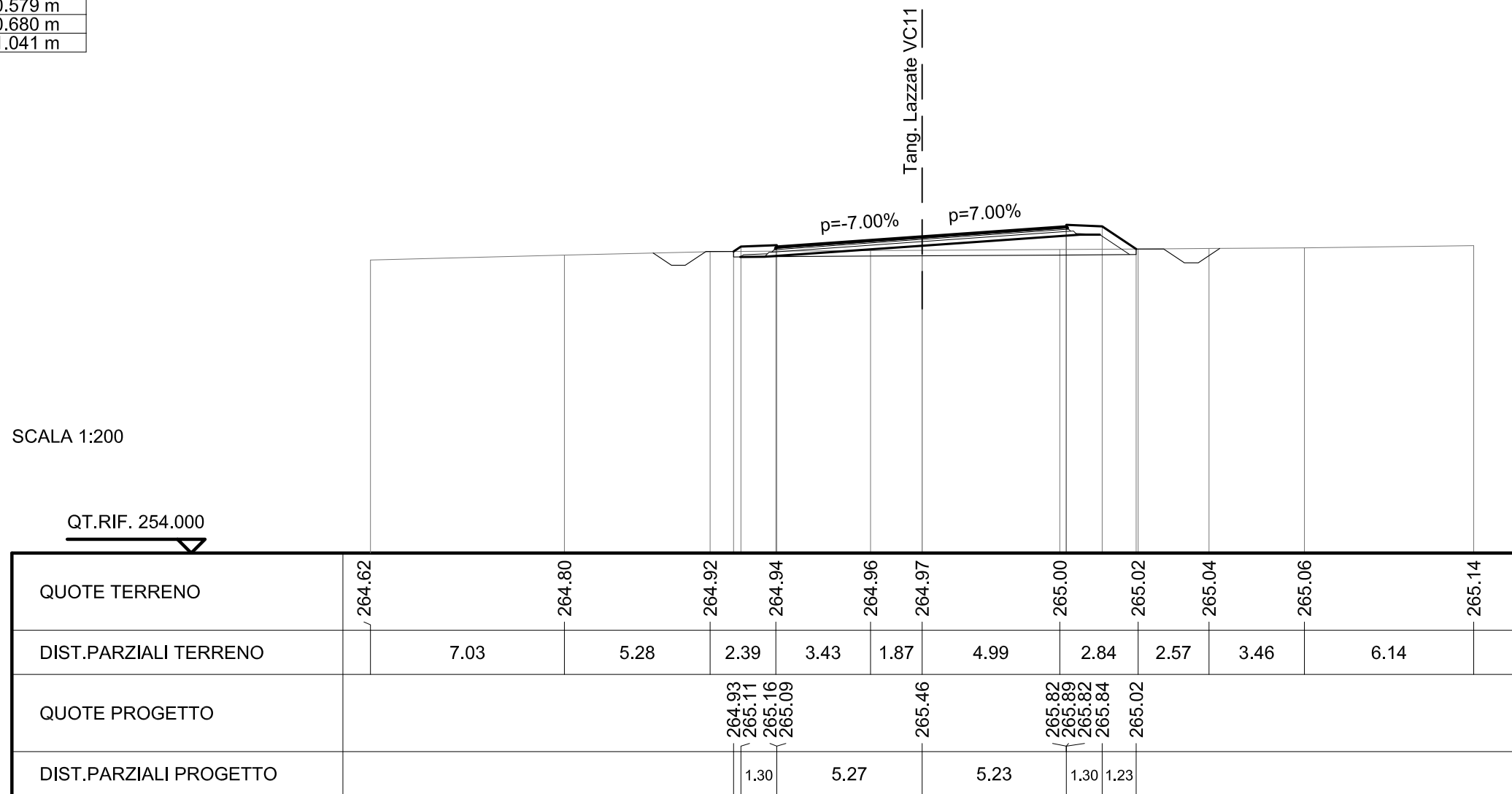


SCAVI E BONIFICHE	
STERRO	0.607 mq
SCOTICO	14.598 m
FOSSO	1.217 mq

RILEVATI	
RILEVATO	2.647 mq
TERRENO VEGETALE	4.544 m
RIEMPIMENTO ARGINELLO	0.104 mq

SOVRASTRUTTURA STRADALE	
STRATO DI USURA	10.499 m
STRATO DI BINDER	10.579 m
STRATO DI BASE	10.680 m
STRATO DI FONDAZIONE	11.041 m

SEZIONE N. : 20
 QT. PROGETTO : 265.458
 DIST.PROG. : 0+621.703
 DIST.PREC. : 21.703
 DIST.SUCC. : 3.297

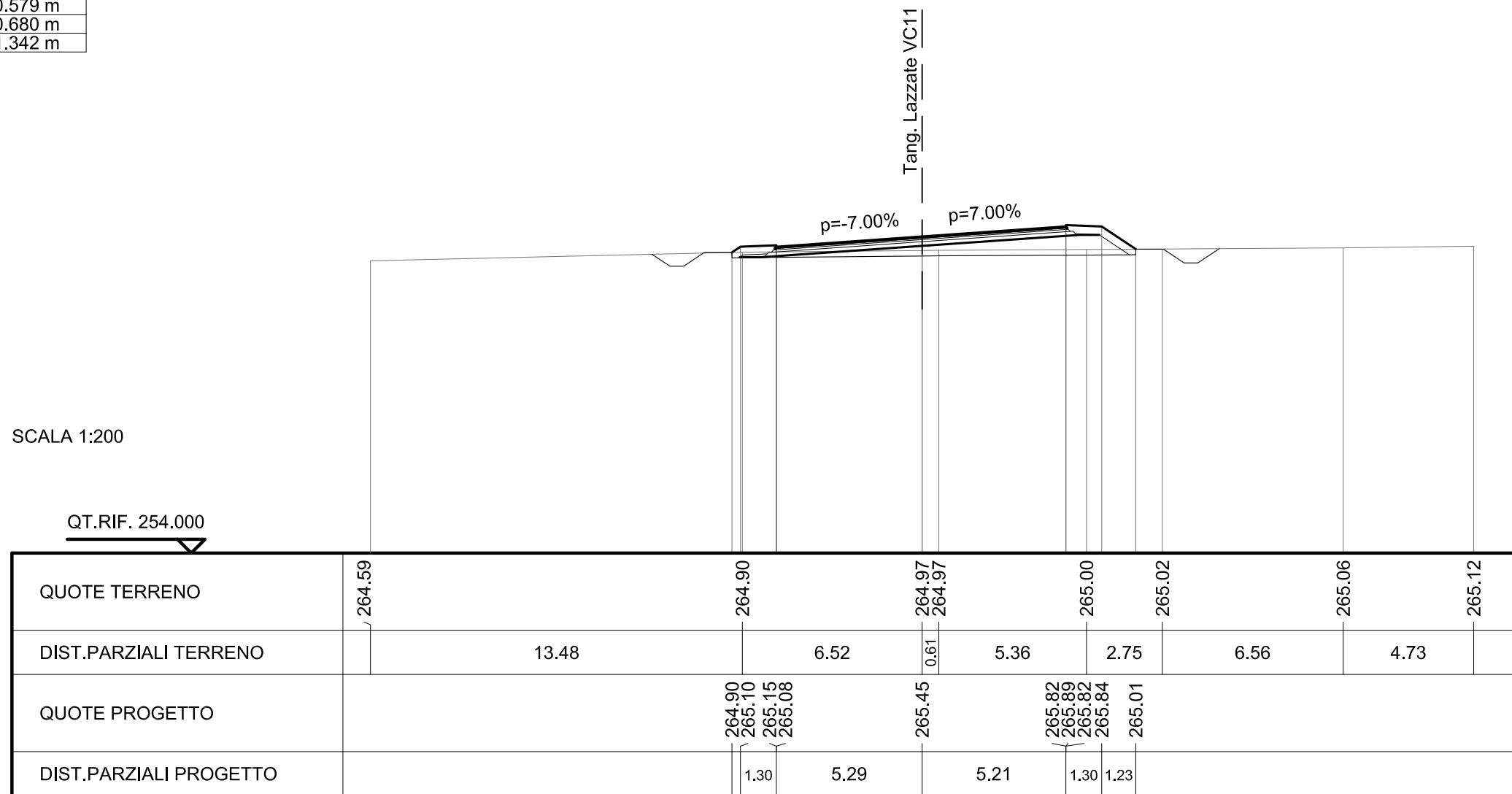


SCAVI E BONIFICHE	
STERRO	0.518 mq
SCOTICO	14.642 m
FOSSO	1.192 mq

RILEVATI	
RILEVATO	2.662 mq
TERRENO VEGETALE	4.596 m
RIEMPIMENTO ARGINELLO	0.103 mq

SOVRASTRUTTURA STRADALE	
STRATO DI USURA	10.499 m
STRATO DI BINDER	10.579 m
STRATO DI BASE	10.680 m
STRATO DI FONDAZIONE	11.342 m

SEZIONE N. : 21
 QT. PROGETTO : 265.453
 DIST.PROG. : 0+625.000
 DIST.PREC. : 3.297
 DIST.SUCC. : 25.000

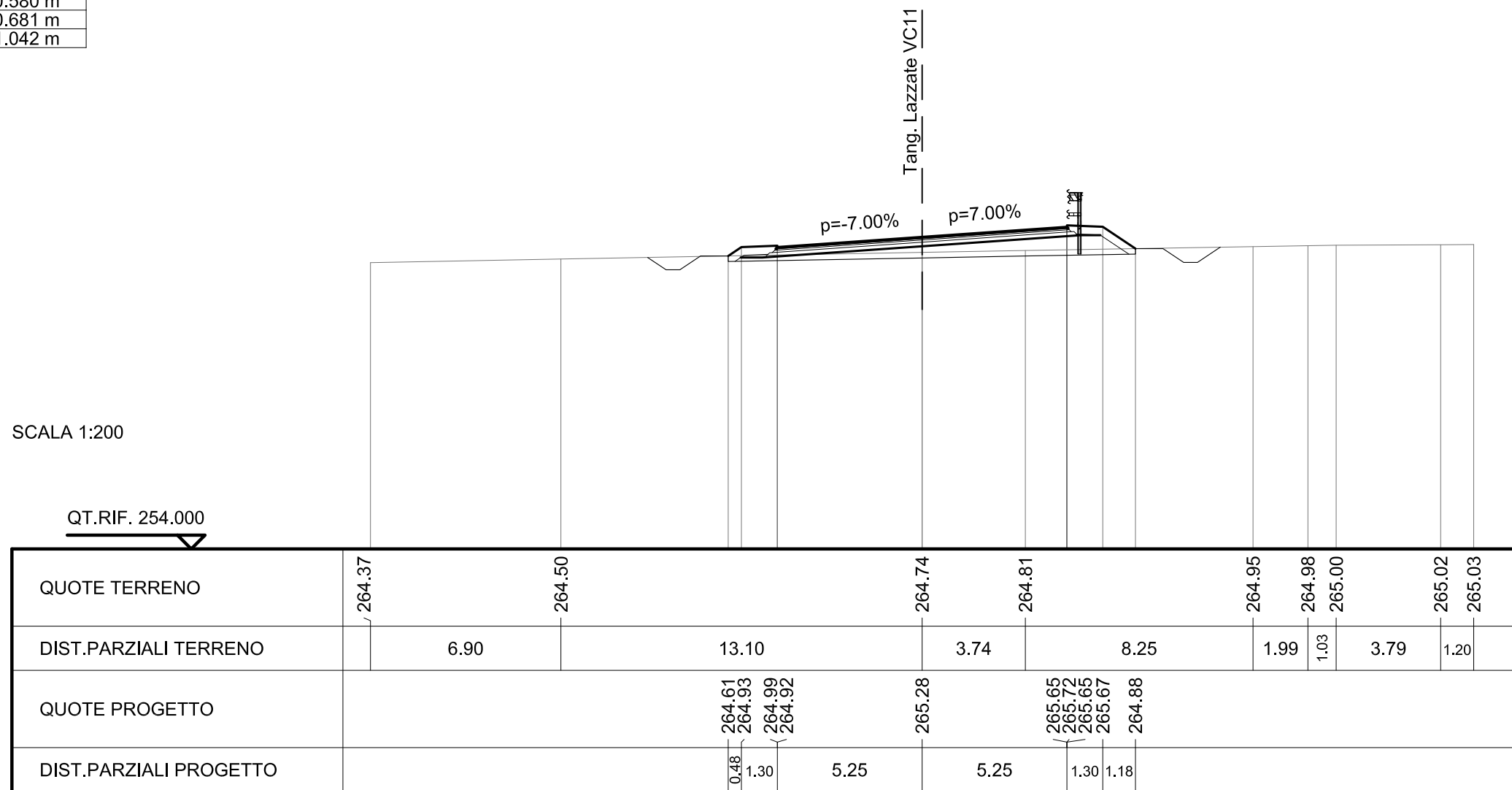


SCAVI E BONIFICHE	
STERRO	0.152 mq
SCOTICO	14.768 m
FOSSO	1.258 mq

RILEVATI	
RILEVATO	3.016 mq
TERRENO VEGETALE	4.745 m
RIEMPIMENTO ARGINELLO	0.104 mq

SOVRASTRUTTURA STRADALE	
STRATO DI USURA	10.500 m
STRATO DI BINDER	10.580 m
STRATO DI BASE	10.681 m
STRATO DI FONDAZIONE	11.042 m

SEZIONE N. : 22
 QT. PROGETTO : 265.283
 DIST.PROG. : 0+650.000
 DIST.PREC. : 25.000
 DIST.SUCC. : 25.000

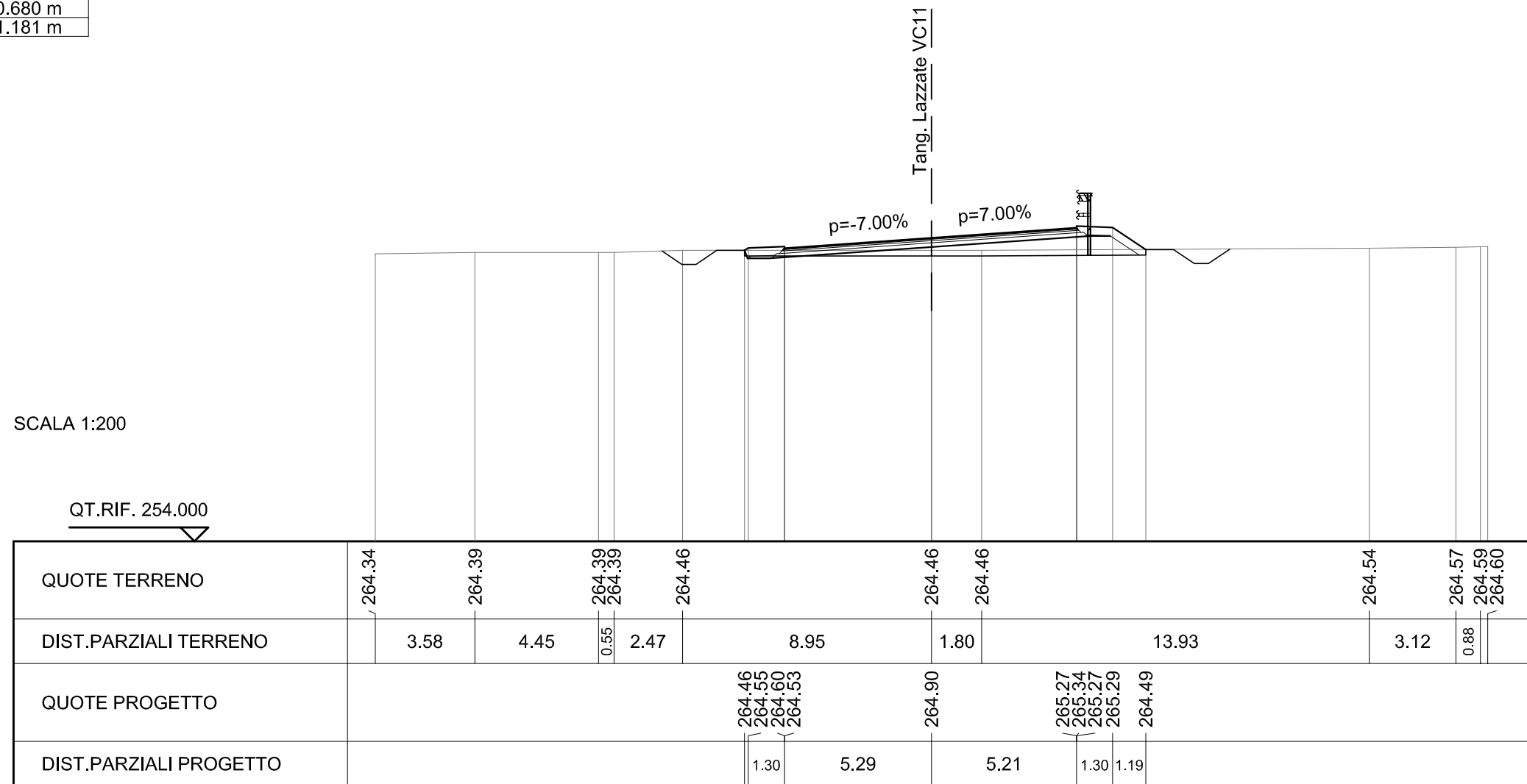


SCAVI E BONIFICHE	
STERRO	0.967 mq
SCOTICO	14.424 m
FOSSO	1.269 mq

RILEVATI	
RILEVATO	2.305 mq
TERRENO VEGETALE	4.334 m
RIEMPIMENTO ARGINELLO	0.105 mq

SOVRASTRUTTURA STRADALE	
STRATO DI USURA	10.499 m
STRATO DI BINDER	10.579 m
STRATO DI BASE	10.680 m
STRATO DI FONDAZIONE	11.181 m

SEZIONE N. : 23
 QT. PROGETTO : 264.902
 DIST.PROG. : 0+675.000
 DIST.PREC. : 25.000
 DIST.SUCC. : 25.000

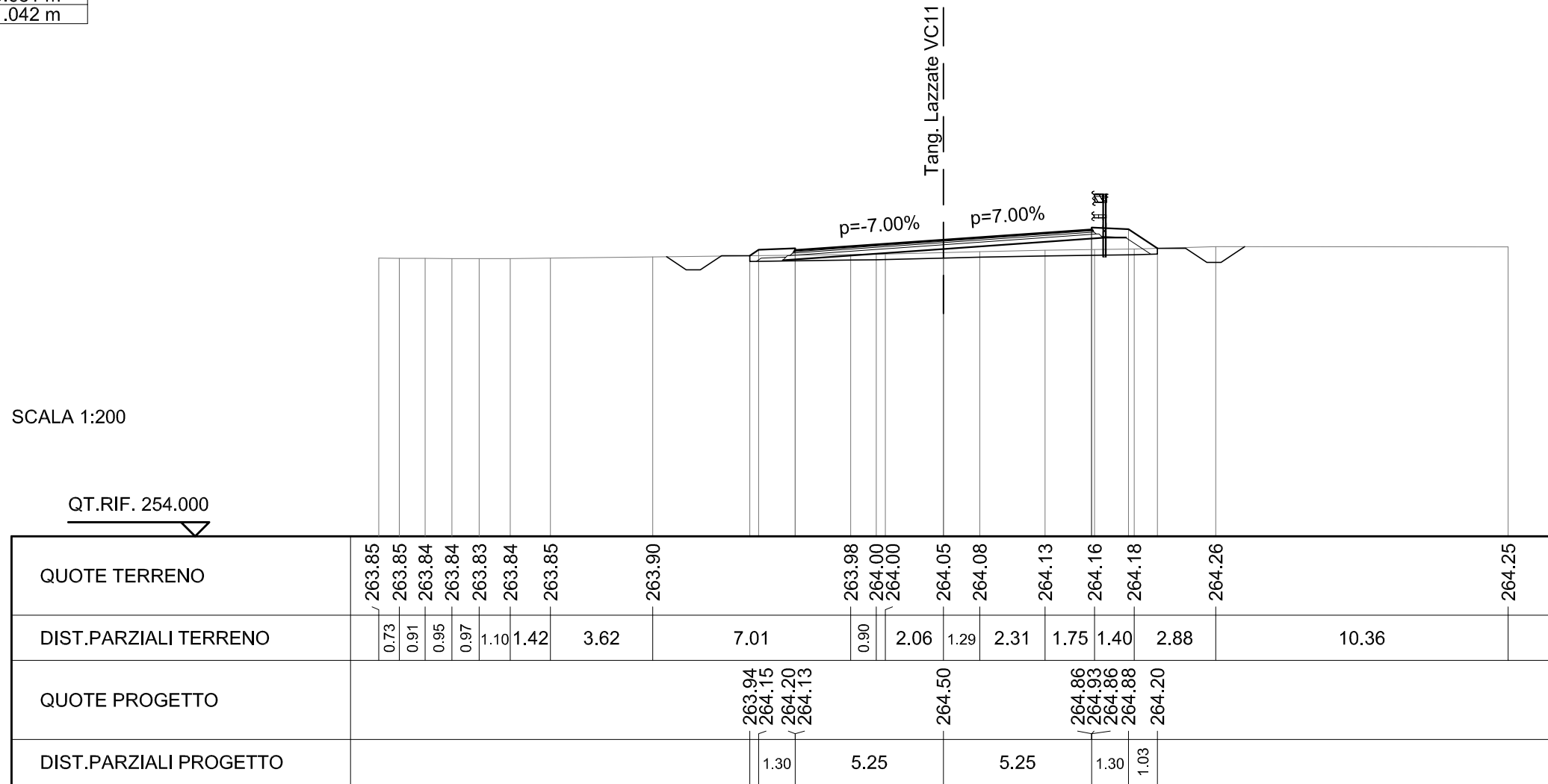


SCAVI E BONIFICHE	
STERRO	0.509 mq
SCOTICO	14.440 m
FOSSO	1.323 mq

RILEVATI	
RILEVATO	1.993 mq
TERRENO VEGETALE	4.350 m
RIEMPIMENTO ARGINELLO	0.104 mq

SOVRASTRUTTURA STRADALE	
STRATO DI USURA	10.500 m
STRATO DI BINDER	10.580 m
STRATO DI BASE	10.681 m
STRATO DI FONDAZIONE	11.042 m

SEZIONE N. : 24
 QT. PROGETTO : 264.497
 DIST.PROG. : 0+700.000
 DIST.PREC. : 25.000
 DIST.SUCC. : 16.717

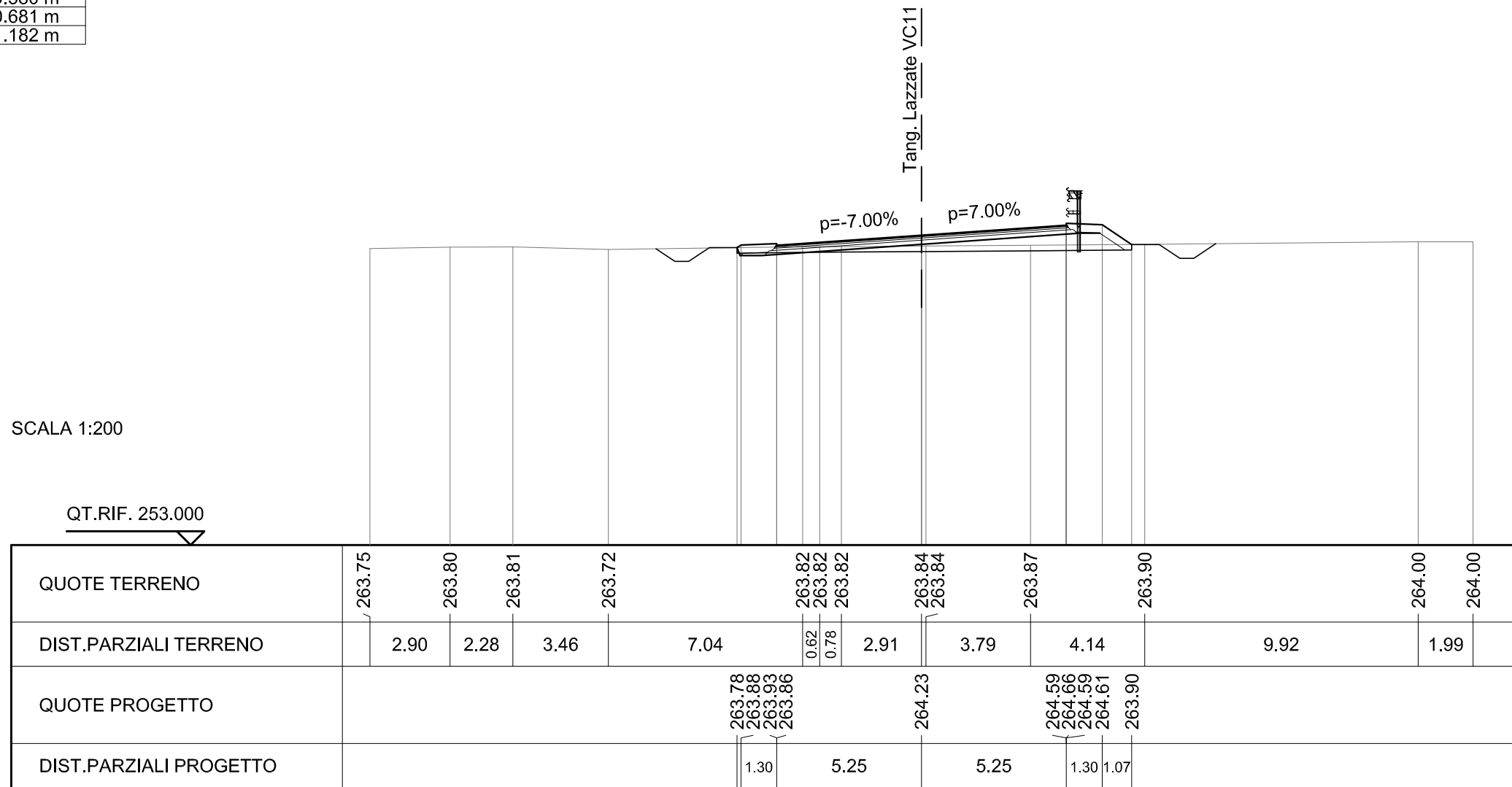


SCAVI E BONIFICHE	
STERRO	1.104 mq
SCOTICO	14.310 m
FOSSO	1.242 mq

RILEVATI	
RILEVATO	1.765 mq
TERRENO VEGETALE	4.197 m
RIEMPIMENTO ARGINELLO	0.104 mq

SOVRASTRUTTURA STRADALE	
STRATO DI USURA	10.500 m
STRATO DI BINDER	10.580 m
STRATO DI BASE	10.681 m
STRATO DI FONDAZIONE	11.182 m

SEZIONE N. : 25
 QT. PROGETTO : 264.226
 DIST.PROG. : 0+716.717
 DIST.PREC. : 16.717
 DIST.SUCC. : 8.283

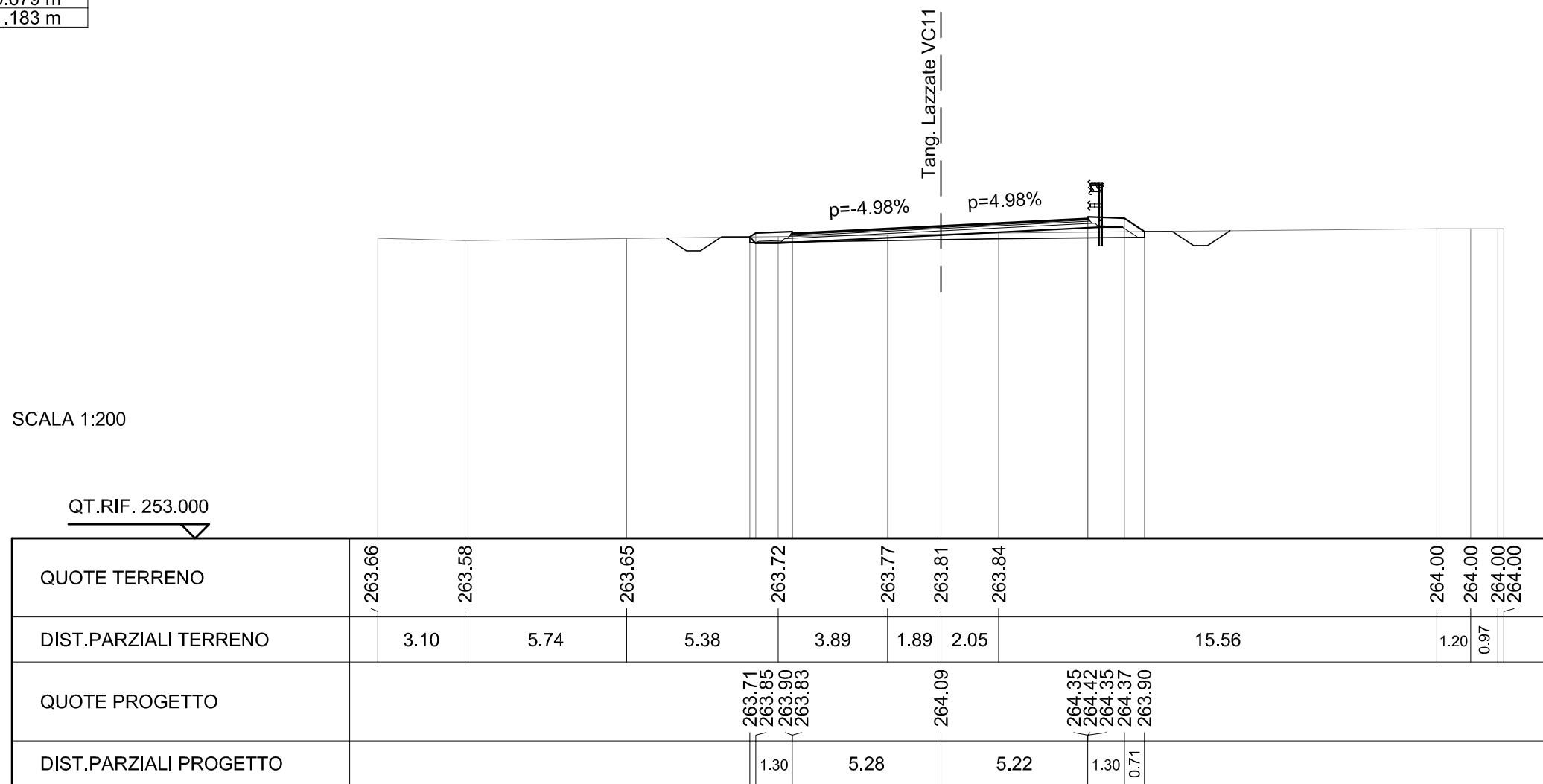


SCAVI E BONIFICHE	
STERRO	1.096 mq
SCOTICO	14.020 m
FOSSO	1.246 mq

RILEVATI	
RILEVATO	0.513 mq
TERRENO VEGETALE	3.847 m
RIEMPIMENTO ARGINELLO	0.103 mq

SOVRASTRUTTURA STRADALE	
STRATO DI USURA	10.500 m
STRATO DI BINDER	10.580 m
STRATO DI BASE	10.679 m
STRATO DI FONDAZIONE	11.183 m

SEZIONE N. : 26
 QT. PROGETTO : 264.092
 DIST.PROG. : 0+725.000
 DIST.PREC. : 8.283
 DIST.SUCC. : 23.145

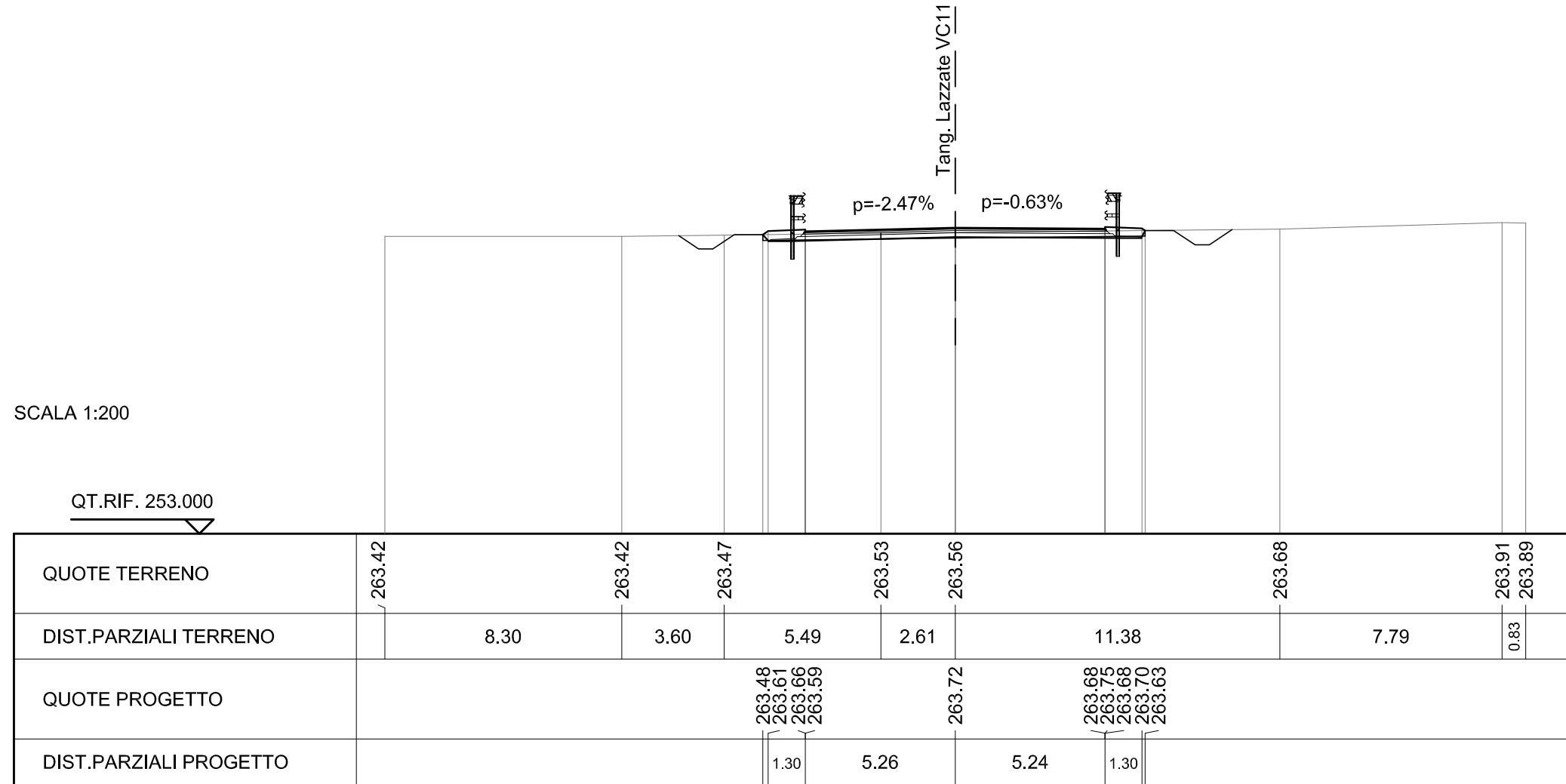


SCAVI E BONIFICHE	
STERRO	3.066 mq
SCOTICO	13.404 m
FOSSO	1.250 mq

RILEVATI	
TERRENO VEGETALE	3.100 m
RIEMPIMENTO ARGINELLO	0.115 mq

SOVRASTRUTTURA STRADALE	
STRATO DI USURA	10.505 m
STRATO DI BINDER	10.586 m
STRATO DI BASE	10.687 m
STRATO DI FONDAZIONE	11.355 m

SEZIONE N. : 27
 QT. PROGETTO : 263.717
 DIST.PROG. : 0+748.145
 DIST.PREC. : 23.145
 DIST.SUCC. : 15.311



SCAVI E BONIFICHE	
STERRO	2.803 mq
SCOTICO	22.846 m

RILEVATI	
TERRENO VEGETALE	4.054 m
RIEMPIMENTO ARGINELLO	0.128 mq

SOVRASTRUTTURA STRADALE	
STRATO DI USURA	19.026 m
STRATO DI BINDER	19.124 m
STRATO DI BASE	19.245 m
STRATO DI FONDAZIONE	19.871 m

SEZIONE N. : 28
 QT. PROGETTO : 263.660
 DIST.PROG. : 0+763.457
 DIST.PREC. : 15.311
 DIST.SUCC. : 5.010

