

MATRICE DI REVISIONE

REV	DATA	DESCRIZIONE MODIFICA

N.B.: LA TAVOLA SOSTITUISCE QUELLA RELATIVA AL CODICE E DEL PROGETTO ESECUTIVO



COLLEGAMENTO AUTOSTRADALE DALMINE - COMO - VARESE - VALICO DEL GAGGIOLO E OPERE AD ESSO CONNESSE CODICE C.U.P. F11B06000270007 TRATTE B1, B2, C, D, TRVA13+14, GREENWAY

AS BUILT

TRATTA B1 PROGETTO STRADALE TANGENZIALE DI LAZZATE SEZIONI TRASVERSALI SEZIONI TRASVERSALI - RAMO VC13

IDENTIFICAZIONE ELABORATO								
CODICE PROGETTO: F00107B								
WBS								
FASE PROGETTUALE	LOTTO	ZONA	OPERA	TRATTO D'OPERA	AMBITO	TIPO ELABORATO	PROGRESSIVO	REVISIONE
	A	1	I09	GE001	0	SD	SZ	006

IMPRESA			
RAGGRUPPAMENTO TEMPORANEO IMPRESE:			
<i>Mandatario</i> STRABAG A.G.	<i>Mandante</i> GLF Grandi Lavori Fincosit S.p.A.	<i>Mandante</i> Impresa costruzioni Giuseppe Maltauro S.p.A.	<i>Mandante cooptata</i> STRABAG S.p.A.

Scala: 1:200

DATA	DESCRIZIONE	REV
Aprile 2016	Emissione	E

PROGETTISTA - PROGETTO ESECUTIVO DI DETTAGLIO			
RAGGRUPPAMENTO TEMPORANEO PROGETTISTI:			
<i>Mandatario</i> 3TI PROGETTI ITALIA INGEGNERIA INTEGRATA S.p.A.	<i>Mandante</i> GP Ingegneria srl GESTIONE PROGETTI DI INGEGNERIA	<i>Mandante</i> COSTRUZIONI CORTEGGIOLI	<i>Mandante</i> Arch. Salvatore Vermiglio

CONCEDENTE

RESPONSABILE DI PROGETTO ED INCARICATO DELL'INTEGRAZIONE FRA LE VARIE PRESTAZIONI:
Ing. Alberto Cecchini

CONCESSIONARIO
 Direttore Tecnico:
Ing. Enrico Arini
Referente Tecnico:
Ing. Sabrina Lattuada

ELABORAZIONE PROGETTUALE
PROGETTISTA:
3TI PROGETTI ITALIA S.p.A.

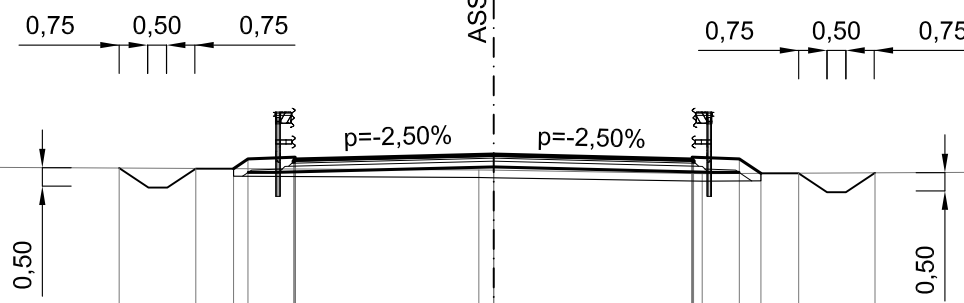
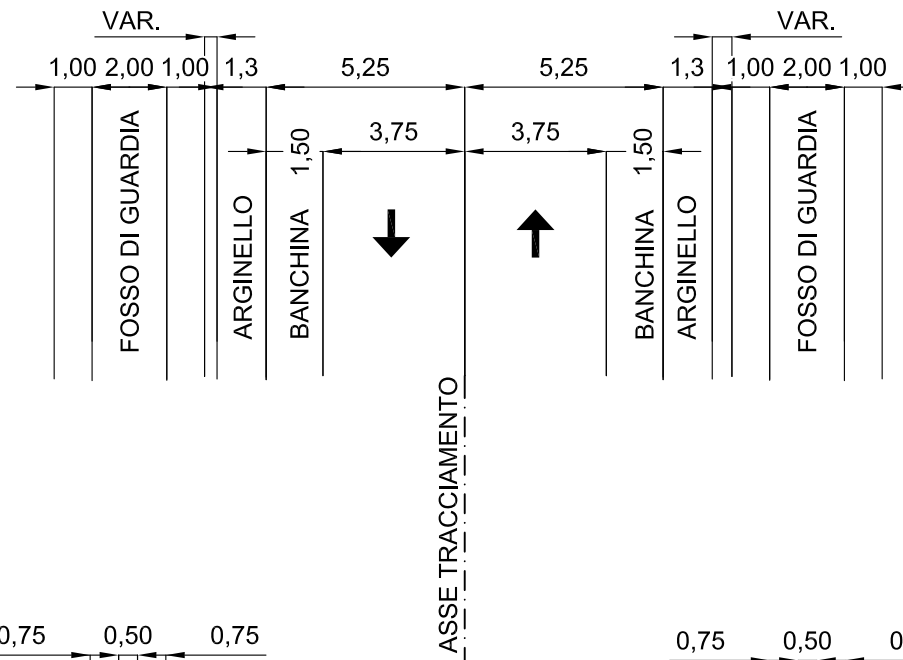
APPROVATO
 Il Direttore dei Lavori:
Ing. Francesco Domanico

3TI ITALIA S.p.A.
DIRETTORE TECNICO
Ing. Stefano Luca Possati
Ordine degli Ingegneri
Provincia di Roma n. 20809

Redatto: Schiavi
Verificato: Lopes
Approvato: Possati

NOTA: LE BARRIERE IN SEZIONE SONO UNA RAPPRESENTAZIONE PURAMENTE GRAFICA, PER L'ESATTA COLLOCAZIONE E TIPOLOGIA SI VEDANO GLI ELABORATI SPECIFICI.

SEZIONE TIPO VIABILITA' VC13



SCALA 1:200

QT.RIF. 252.000

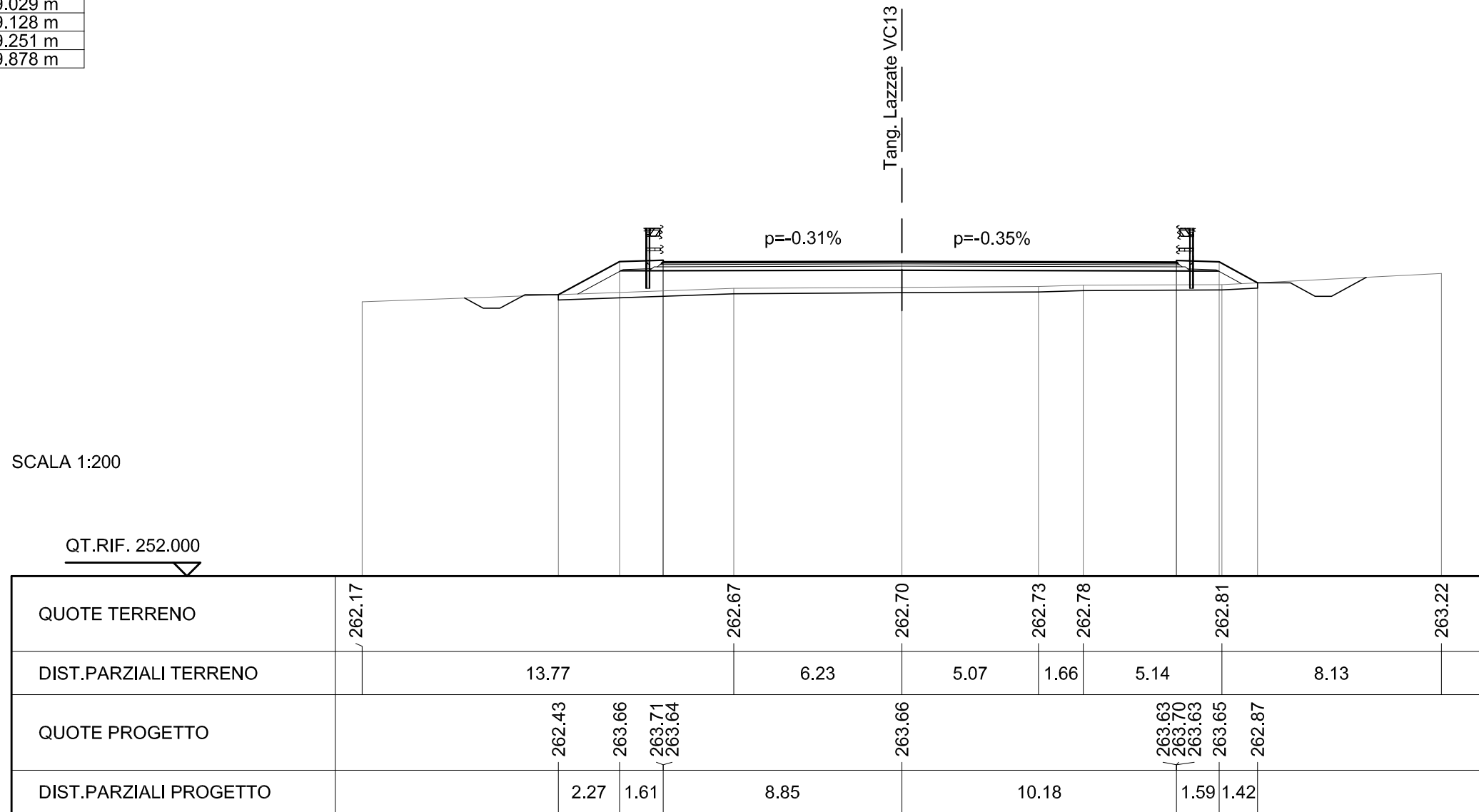
QUOTE TERRENO	262.46	262.54	262.45	262.44	262.35	262.41	262.41
DIST.PARZIALI TERRENO	3.81	15.80	0.39	5.52	13.27	1.21	
QUOTE PROGETTO		262.49 262.74 262.79 262.72			262.72 262.79 262.74 262.36		
DIST.PARZIALI PROGETTO		1.30	10.50	1.30	0.57		

SCAVI E BONIFICHE	
SCOTICO	25.920 m
FOSSO	1.707 mq

RILEVATI	
RILEVATO	14.149 mq
TERRENO VEGETALE	7.532 m
RIEMPIMENTO ARGINELLO	0.129 mq

SOVRASTRUTTURA STRADALE	
STRATO DI USURA	19.029 m
STRATO DI BINDER	19.128 m
STRATO DI BASE	19.251 m
STRATO DI FONDAZIONE	19.878 m

SEZIONE N. : 2
 QT. PROGETTO : 263.660
 DIST.PROG. : 0+009.510
 DIST.PREC. : 9.510
 DIST.SUCC. : 15.813

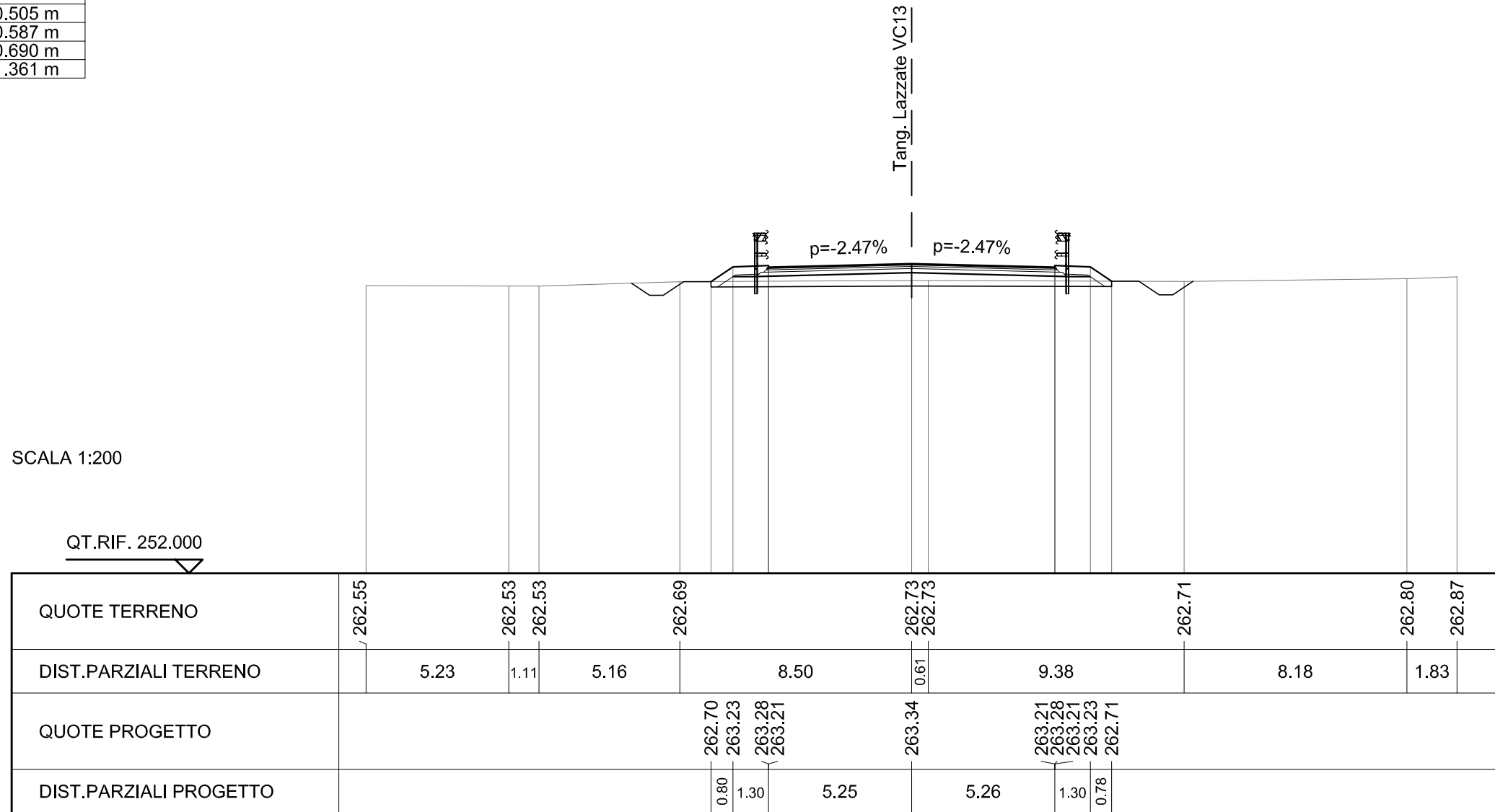


SCAVI E BONIFICHE	
STERRO	0.001 mq
SCOTICO	14.688 m
FOSSO	1.176 mq

RILEVATI	
RILEVATO	2.913 mq
TERRENO VEGETALE	4.645 m
RIEMPIMENTO ARGINELLO	0.122 mq

SOVRASTRUTTURA STRADALE	
STRATO DI USURA	10.505 m
STRATO DI BINDER	10.587 m
STRATO DI BASE	10.690 m
STRATO DI FONDAZIONE	11.361 m

SEZIONE N. : 3
 QT. PROGETTO : 263.344
 DIST.PROG. : 0+025.324
 DIST.PREC. : 15.813
 DIST.SUCC. : 24.676

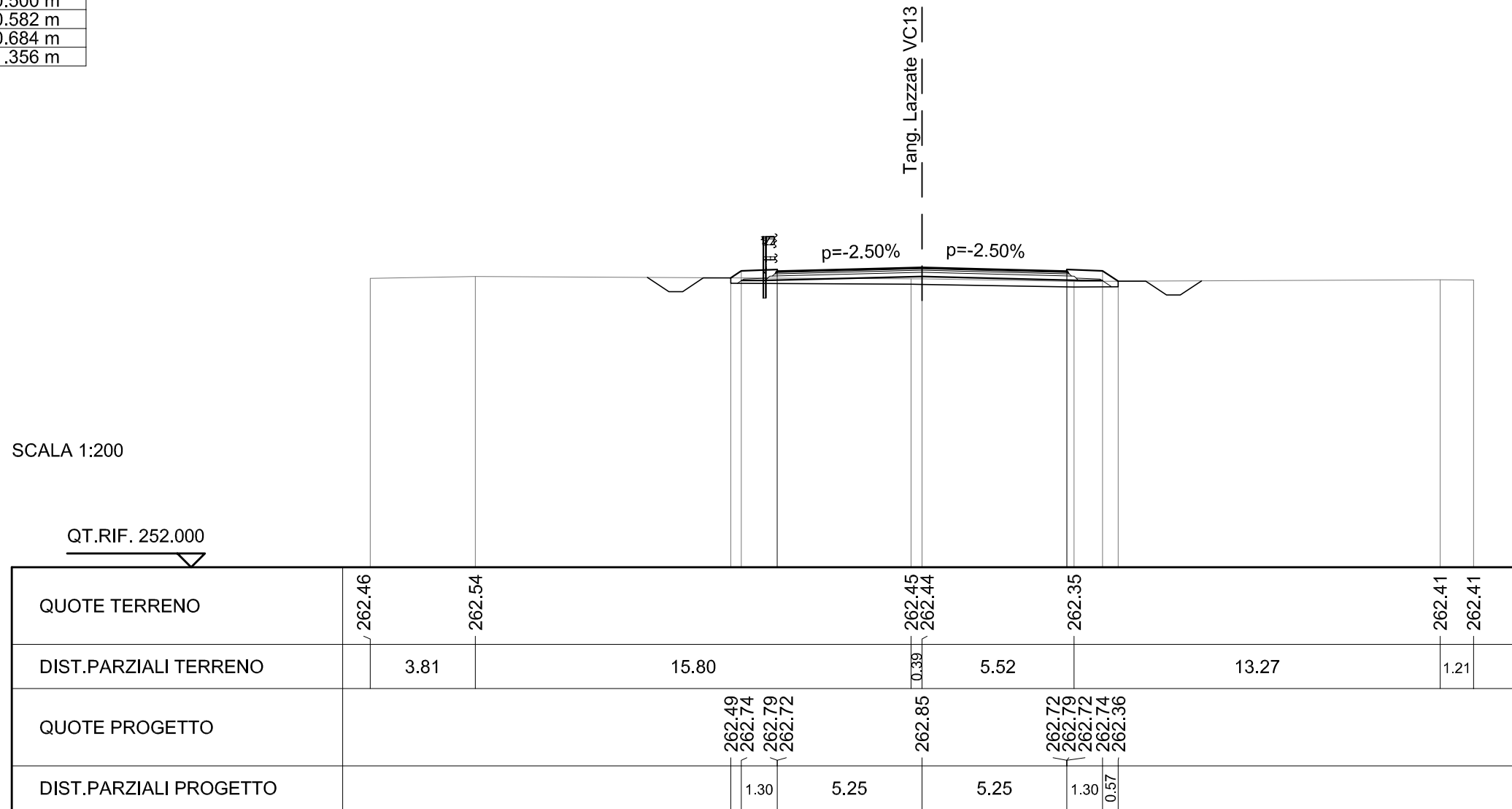


SCAVI E BONIFICHE	
STERRO	0.300 mq
SCOTICO	14.047 m
FOSSO	1.297 mq

RILEVATI	
RILEVATO	0.487 mq
TERRENO VEGETALE	3.879 m
RIEMPIMENTO ARGINELLO	0.122 mq

SOVRASTRUTTURA STRADALE	
STRATO DI USURA	10.500 m
STRATO DI BINDER	10.582 m
STRATO DI BASE	10.684 m
STRATO DI FONDAZIONE	11.356 m

SEZIONE N. : 4
 QT. PROGETTO : 262.851
 DIST.PROG. : 0+050.000
 DIST.PREC. : 24.676
 DIST.SUCC. : 25.000

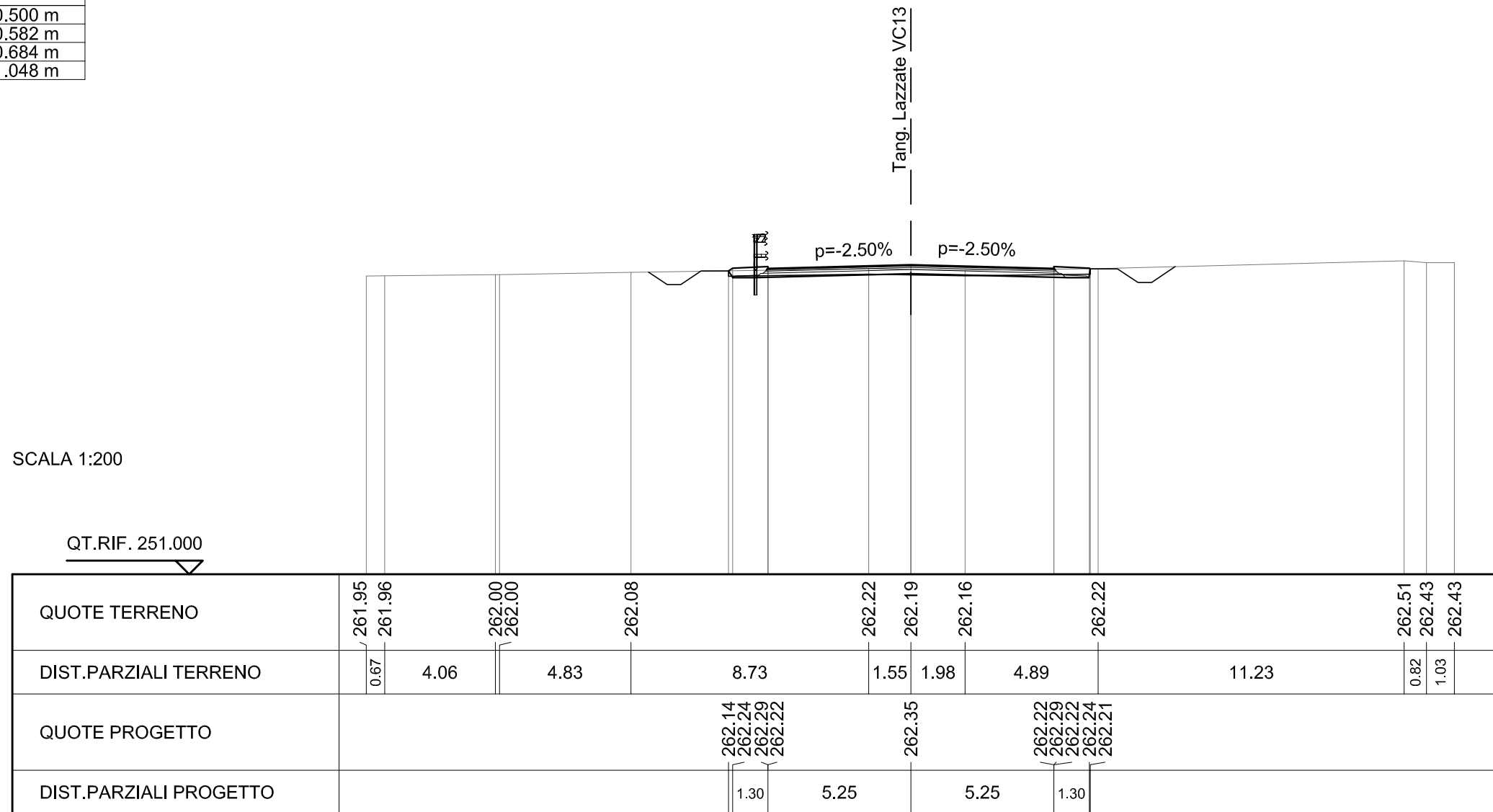


SCAVI E BONIFICHE	
STERRO	3.389 mq
SCOTICO	13.292 m
FOSSO	1.300 mq

RILEVATI	
RILEVATO	0.002 mq
TERRENO VEGETALE	2.971 m
RIEMPIMENTO ARGINELLO	0.122 mq

SOVRASTRUTTURA STRADALE	
STRATO DI USURA	10.500 m
STRATO DI BINDER	10.582 m
STRATO DI BASE	10.684 m
STRATO DI FONDAZIONE	11.048 m

SEZIONE N. : 5
 QT. PROGETTO : 262.352
 DIST.PROG. : 0+075.000
 DIST.PREC. : 25.000
 DIST.SUCC. : 25.000



SCAVI E BONIFICHE	
STERRO	2.496 mq
SCOTICO	13.439 m
FOSSO	1.328 mq

RILEVATI	
RILEVATO	0.001 mq
TERRENO VEGETALE	3.147 m
RIEMPIMENTO ARGINELLO	0.122 mq

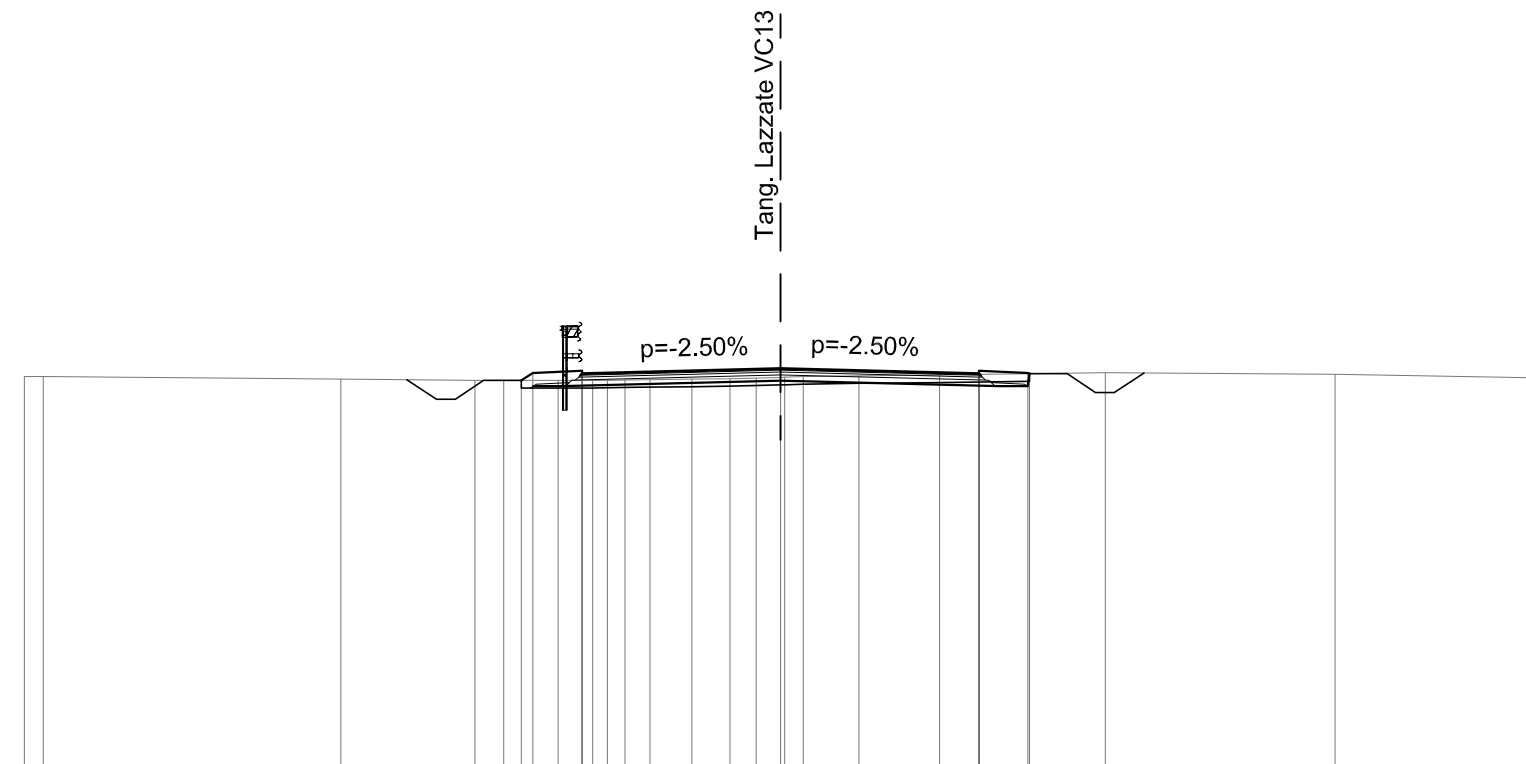
SOVRASTRUTTURA STRADALE	
STRATO DI USURA	10.500 m
STRATO DI BINDER	10.582 m
STRATO DI BASE	10.684 m
STRATO DI FONDAZIONE	11.048 m

SEZIONE N. : 6
 QT. PROGETTO : 261.852
 DIST.PROG. : 0+100.000
 DIST.PREC. : 25.000
 DIST.SUCC. : 25.000

SCALA 1:200

QT.RIF. 251.000

QUOTE TERRENO	261.65			261.58			261.54	261.54	261.54	261.54	261.55	261.56	261.57	261.59	261.60	261.62	261.64	261.66		261.68		261.74		261.70		261.61
DIST.PARZIALI TERRENO	0.50		7.88		3.55		0.76	1.44	0.92	0.39	0.46	0.66	1.11	1.01	0.70	0.64	0.49	1.47	2.14		4.38		6.08		5.32	
QUOTE PROGETTO							261.54	261.74	261.79	261.72					261.85						261.72	261.76	261.72	261.74	261.71	
DIST.PARZIALI PROGETTO								1.30		5.25					5.25						1.30					

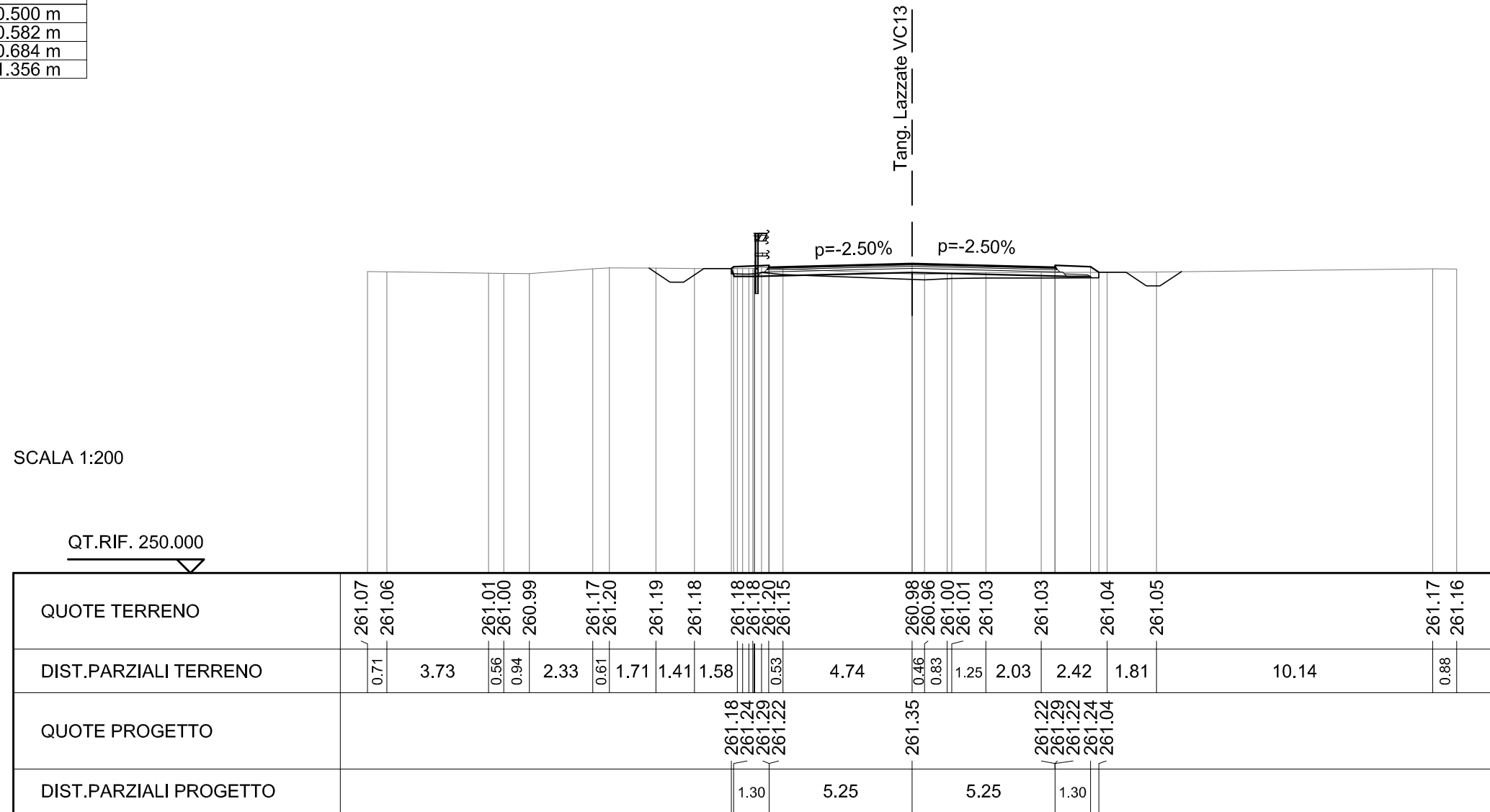


SCAVI E BONIFICHE	
STERRO	1.747 mq
SCOTICO	13.509 m
FOSSO	1.296 mq

RILEVATI	
RILEVATO	0.073 mq
TERRENO VEGETALE	3.220 m
RIEMPIMENTO ARGINELLO	0.126 mq

SOVRASTRUTTURA STRADALE	
STRATO DI USURA	10.500 m
STRATO DI BINDER	10.582 m
STRATO DI BASE	10.684 m
STRATO DI FONDAZIONE	11.356 m

SEZIONE N. : 7
 QT. PROGETTO : 261.353
 DIST.PROG. : 0+125.000
 DIST.PREC. : 25.000
 DIST.SUCC. : 25.000

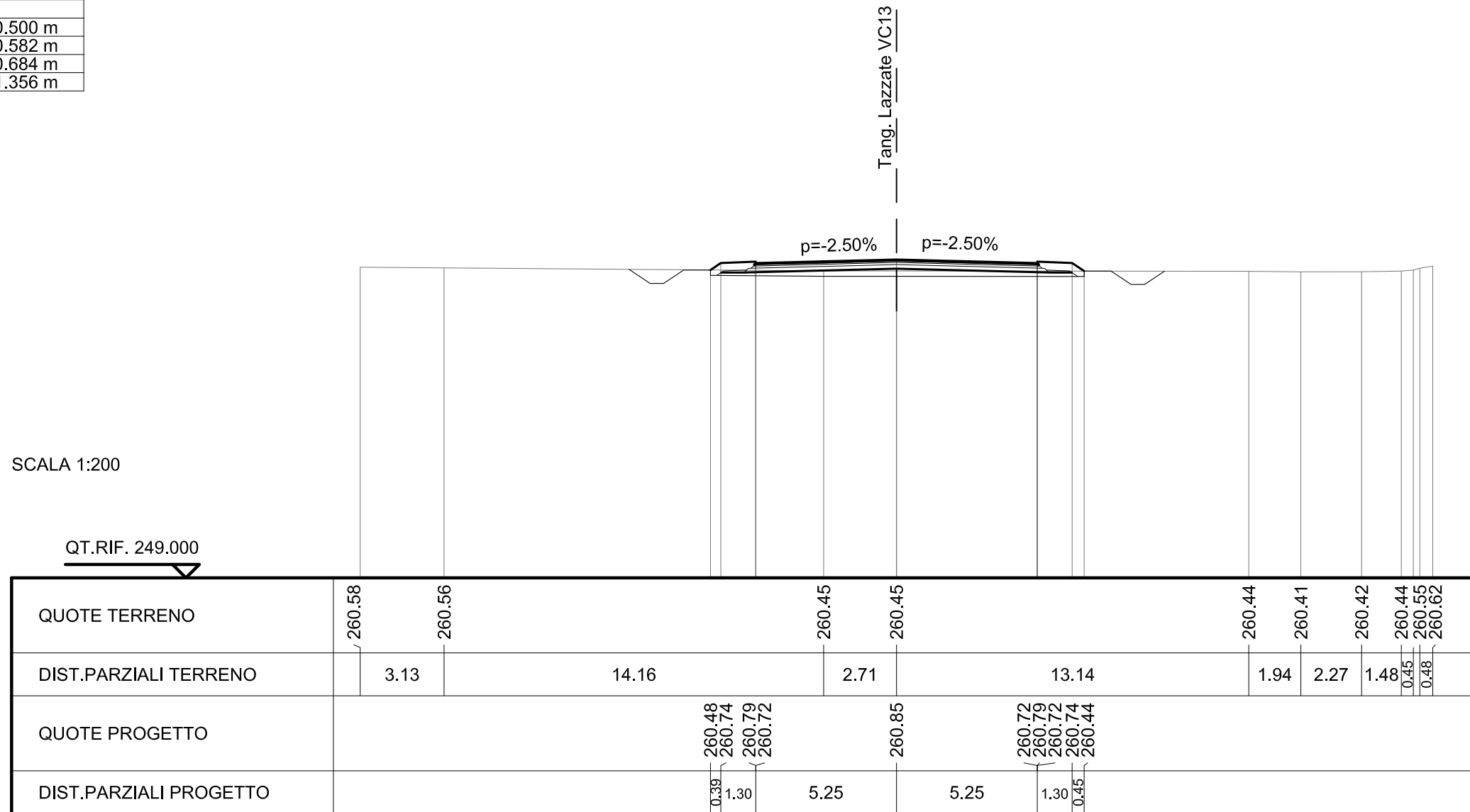


SCAVI E BONIFICHE	
STERRO	0.381 mq
SCOTICO	13.938 m
FOSSO	1.284 mq

RILEVATI	
RILEVATO	0.296 mq
TERRENO VEGETALE	3.749 m
RIEMPIMENTO ARGINELLO	0.122 mq

SOVRASTRUTTURA STRADALE	
STRATO DI USURA	10.500 m
STRATO DI BINDER	10.582 m
STRATO DI BASE	10.684 m
STRATO DI FONDAZIONE	11.356 m

SEZIONE N. : 8
 QT. PROGETTO : 260.853
 DIST.PROG. : 0+150.000
 DIST.PREC. : 25.000
 DIST.SUCC. : 23.150

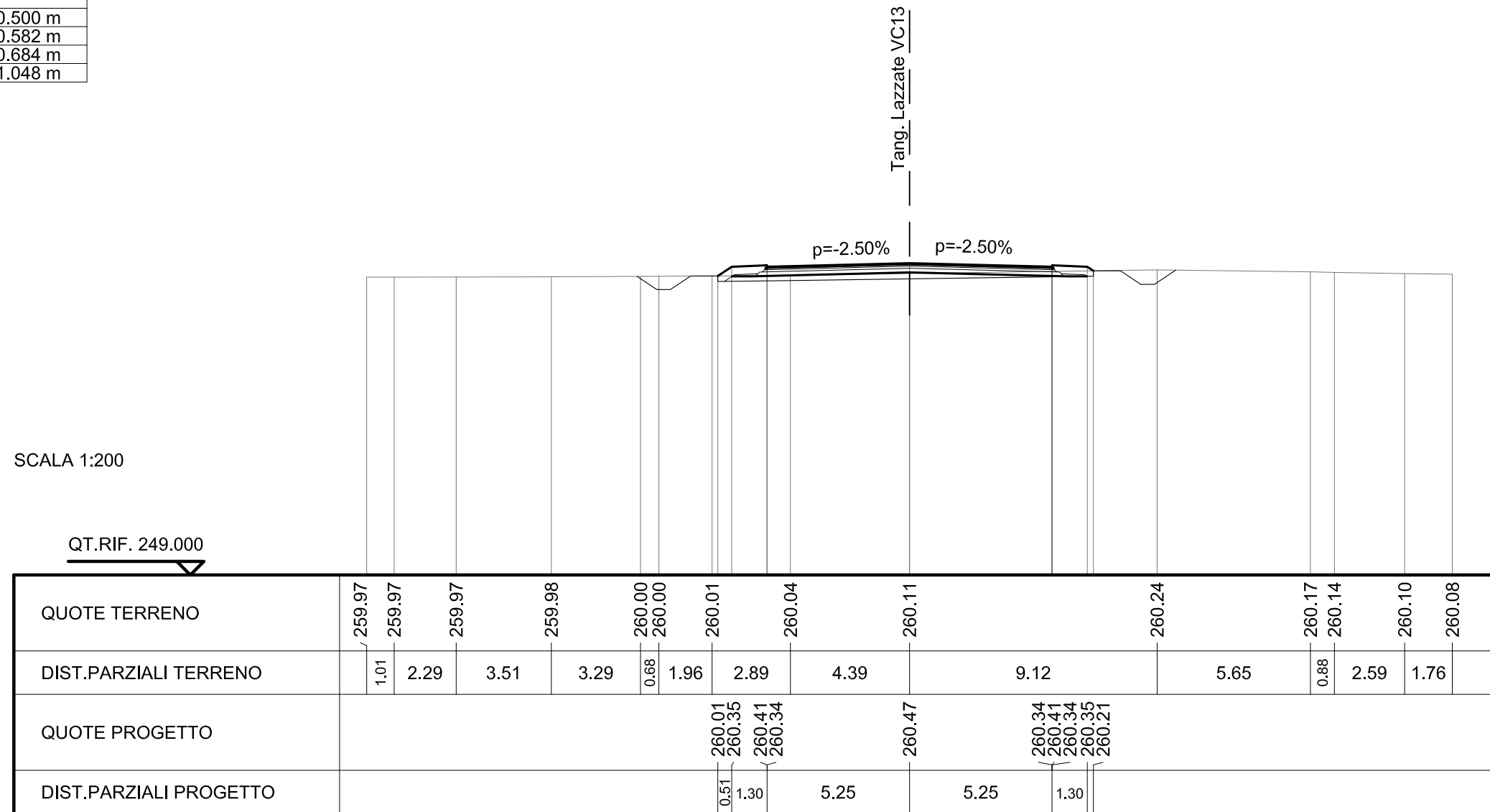


SCAVI E BONIFICHE	
STERRO	0.787 mq
SCOTICO	13.837 m
FOSSO	1.285 mq

RILEVATI	
RILEVATO	0.097 mq
TERRENO VEGETALE	3.627 m
RIEMPIMENTO ARGINELLO	0.124 mq

SOVRASTRUTTURA STRADALE	
STRATO DI USURA	10.500 m
STRATO DI BINDER	10.582 m
STRATO DI BASE	10.684 m
STRATO DI FONDAZIONE	11.048 m

SEZIONE N. : 9
 QT. PROGETTO : 260.468
 DIST.PROG. : 0+173.150
 DIST.PREC. : 23.150
 DIST.SUCC. : 1.850

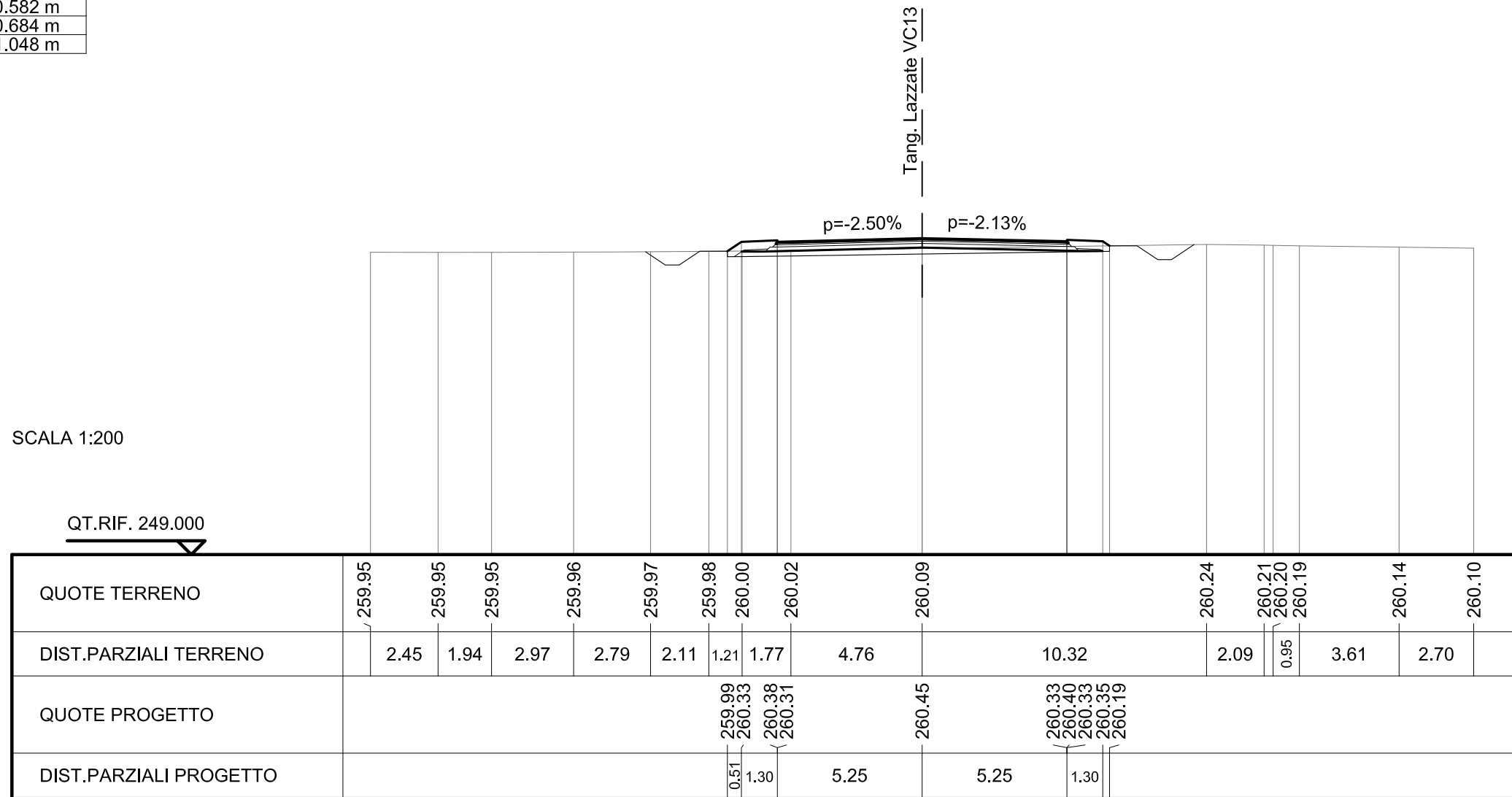


SCAVI E BONIFICHE	
STERRO	0.734 mq
SCOTICO	13.856 m
FOSSO	1.281 mq

RILEVATI	
RILEVATO	0.080 mq
TERRENO VEGETALE	3.649 m
RIEMPIMENTO ARGINELLO	0.120 mq

SOVRASTRUTTURA STRADALE	
STRATO DI USURA	10.500 m
STRATO DI BINDER	10.582 m
STRATO DI BASE	10.684 m
STRATO DI FONDAZIONE	11.048 m

SEZIONE N. : 10
 QT. PROGETTO : 260.446
 DIST.PROG. : 0+175.000
 DIST.PREC. : 1.850
 DIST.SUCC. : 25.000

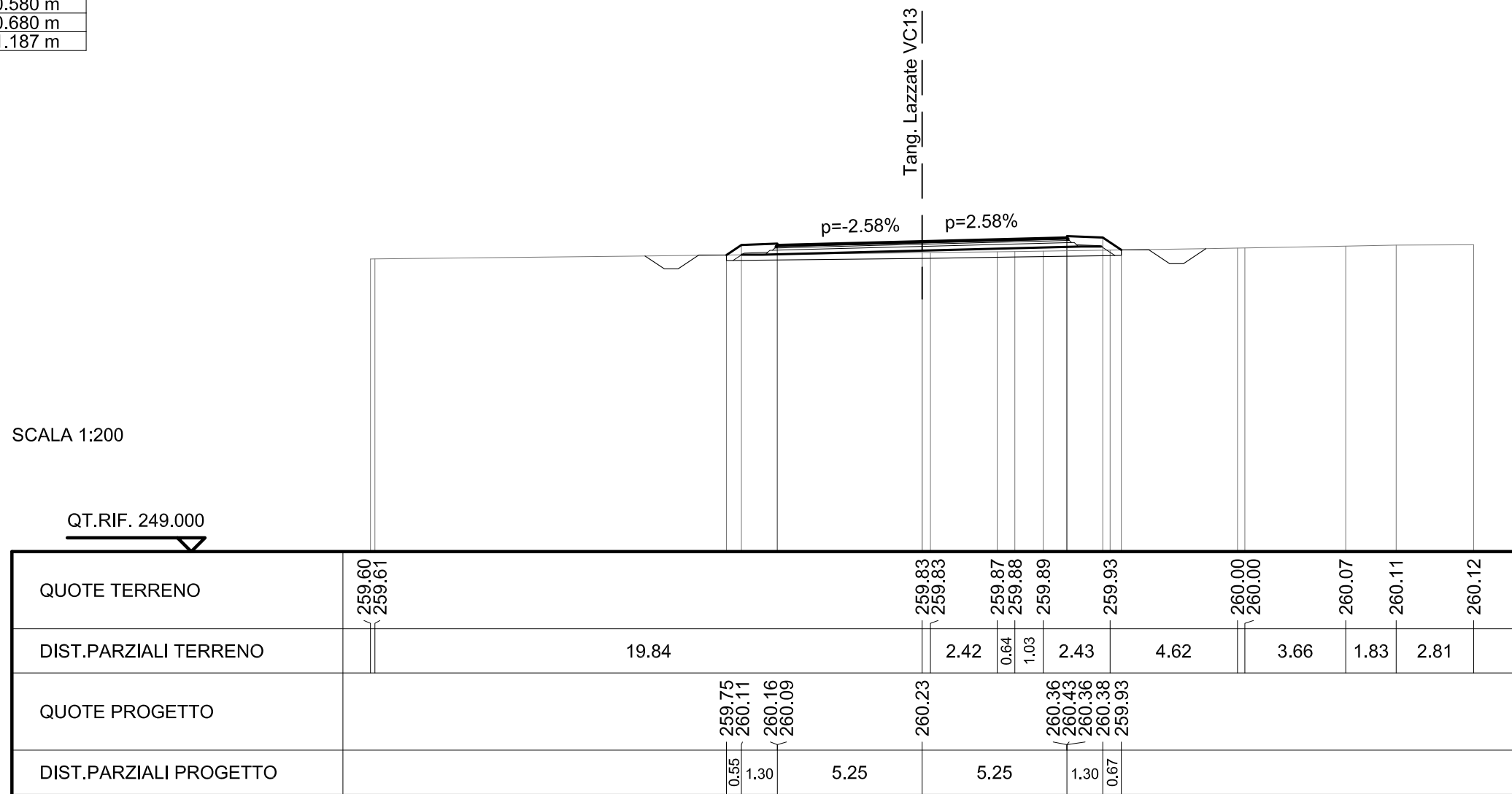


SCAVI E BONIFICHE	
STERRO	0.033 mq
SCOTICO	14.322 m
FOSSO	1.275 mq

RILEVATI	
RILEVATO	0.986 mq
TERRENO VEGETALE	4.209 m
RIEMPIMENTO ARGINELLO	0.100 mq

SOVRASTRUTTURA STRADALE	
STRATO DI USURA	10.500 m
STRATO DI BINDER	10.580 m
STRATO DI BASE	10.680 m
STRATO DI FONDAZIONE	11.187 m

SEZIONE N. : 11
 QT. PROGETTO : 260.229
 DIST.PROG. : 0+200.000
 DIST.PREC. : 25.000
 DIST.SUCC. : 25.000

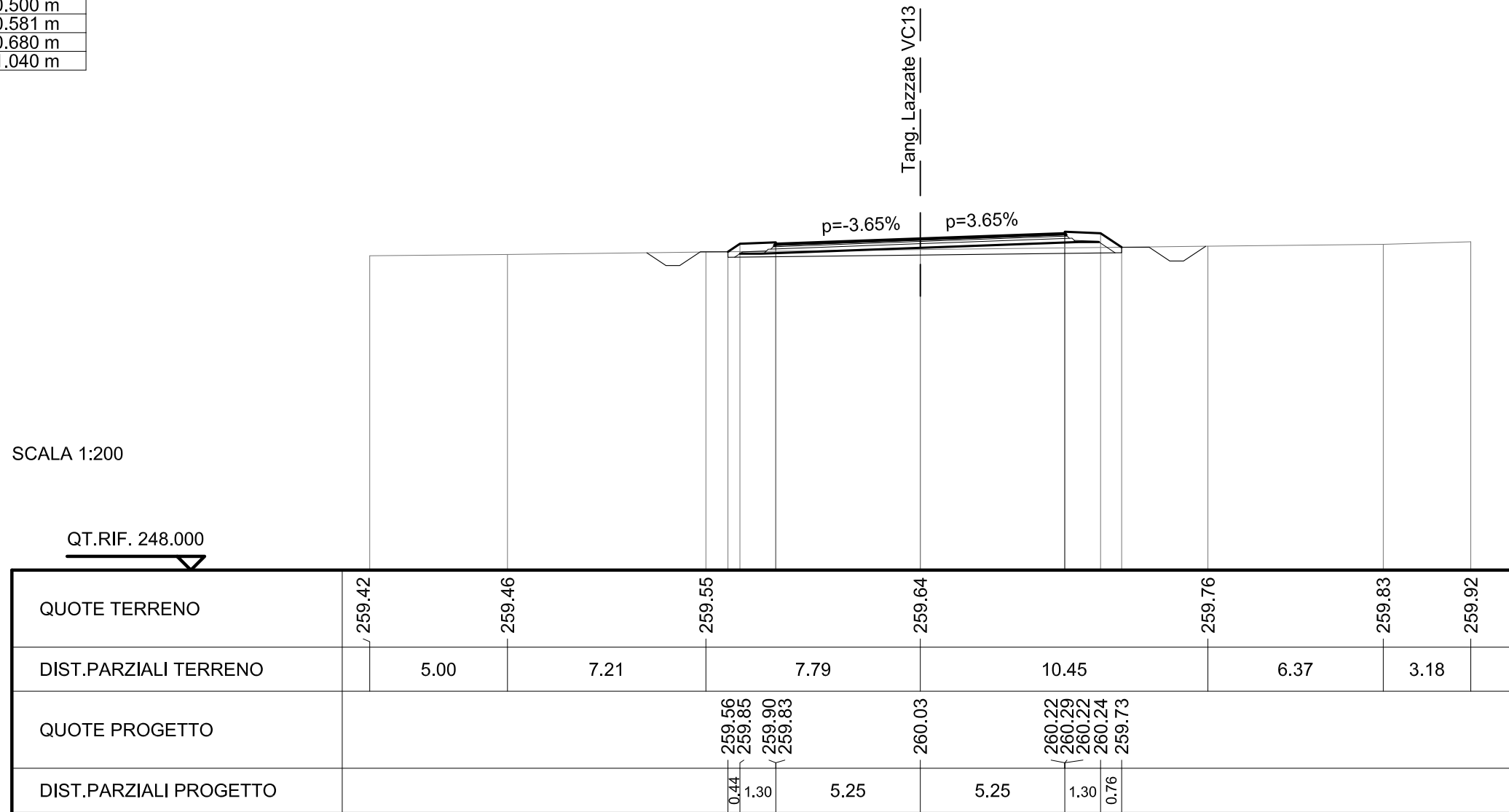


SCAVI E BONIFICHE	
STERRO	0.232 mq
SCOTICO	14.305 m
FOSSO	1.256 mq

RILEVATI	
RILEVATO	1.021 mq
TERRENO VEGETALE	4.189 m
RIEMPIMENTO ARGINELLO	0.100 mq

SOVRASTRUTTURA STRADALE	
STRATO DI USURA	10.500 m
STRATO DI BINDER	10.581 m
STRATO DI BASE	10.680 m
STRATO DI FONDAZIONE	11.040 m

SEZIONE N. : 12
 QT. PROGETTO : 260.026
 DIST.PROG. : 0+225.000
 DIST.PREC. : 25.000
 DIST.SUCC. : 25.000

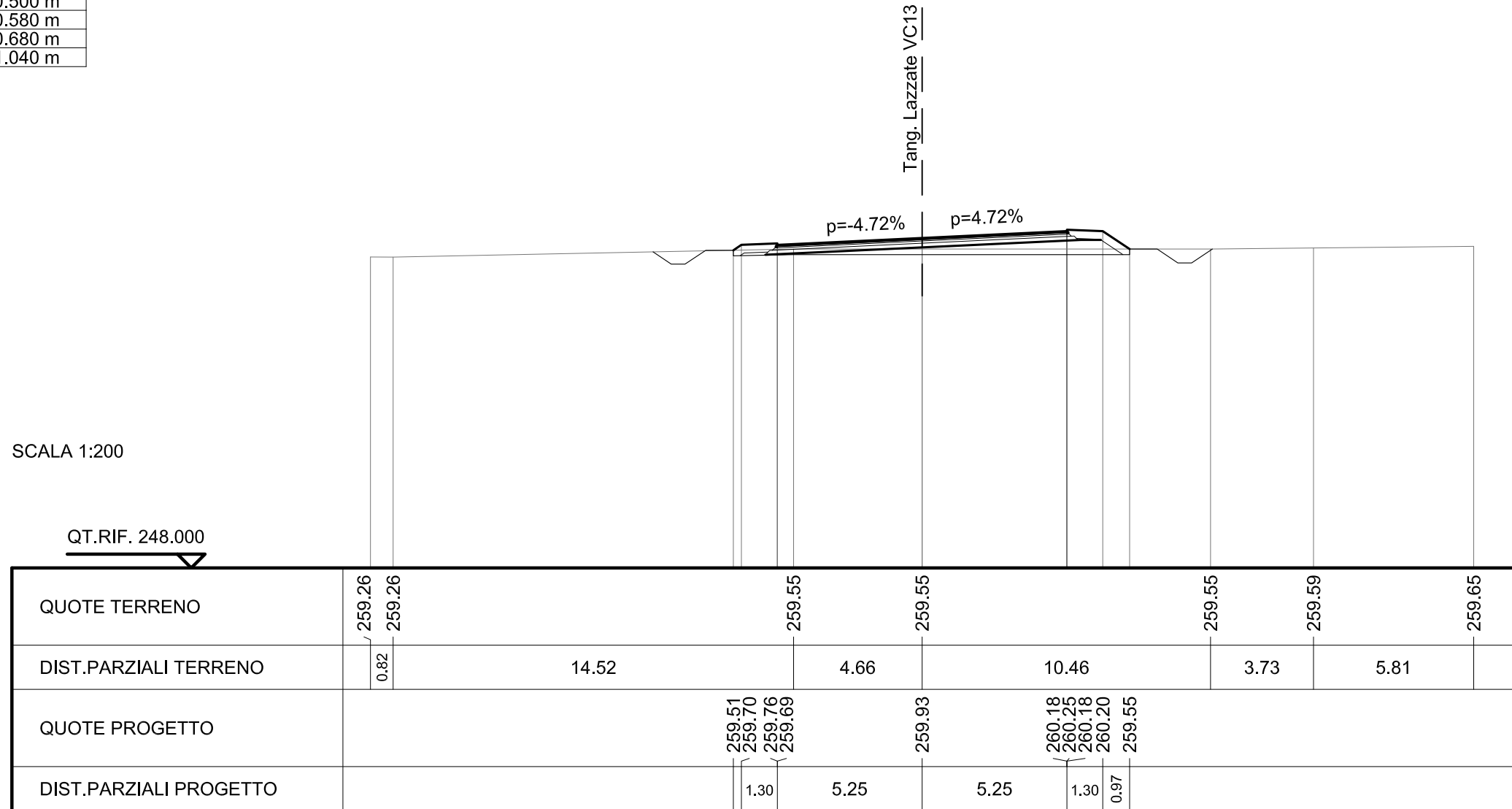


SCAVI E BONIFICHE	
STERRO	0.691 mq
SCOTICO	14.368 m
FOSSO	1.173 mq

RILEVATI	
RILEVATO	1.431 mq
TERRENO VEGETALE	4.266 m
RIEMPIMENTO ARGINELLO	0.104 mq

SOVRASTRUTTURA STRADALE	
STRATO DI USURA	10.500 m
STRATO DI BINDER	10.580 m
STRATO DI BASE	10.680 m
STRATO DI FONDAZIONE	11.040 m

SEZIONE N. : 13
 QT. PROGETTO : 259.933
 DIST.PROG. : 0+250.000
 DIST.PREC. : 25.000
 DIST.SUCC. : 25.000

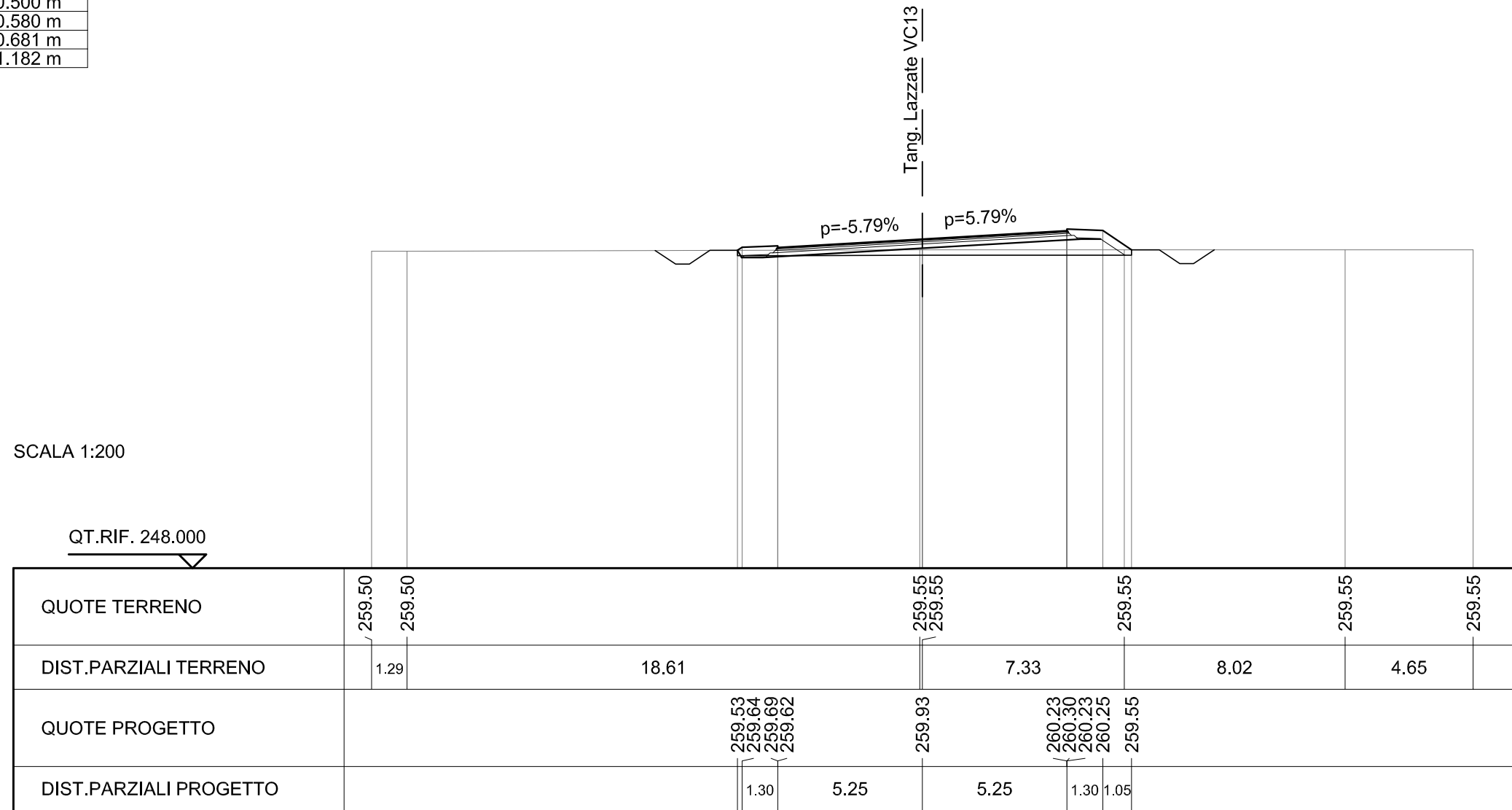


SCAVI E BONIFICHE	
STERRO	0.986 mq
SCOTICO	14.309 m
FOSSO	1.241 mq

RILEVATI	
RILEVATO	1.596 mq
TERRENO VEGETALE	4.195 m
RIEMPIMENTO ARGINELLO	0.103 mq

SOVRASTRUTTURA STRADALE	
STRATO DI USURA	10.500 m
STRATO DI BINDER	10.580 m
STRATO DI BASE	10.681 m
STRATO DI FONDAZIONE	11.182 m

SEZIONE N. : 14
 QT. PROGETTO : 259.926
 DIST.PROG. : 0+275.000
 DIST.PREC. : 25.000
 DIST.SUCC. : 25.000

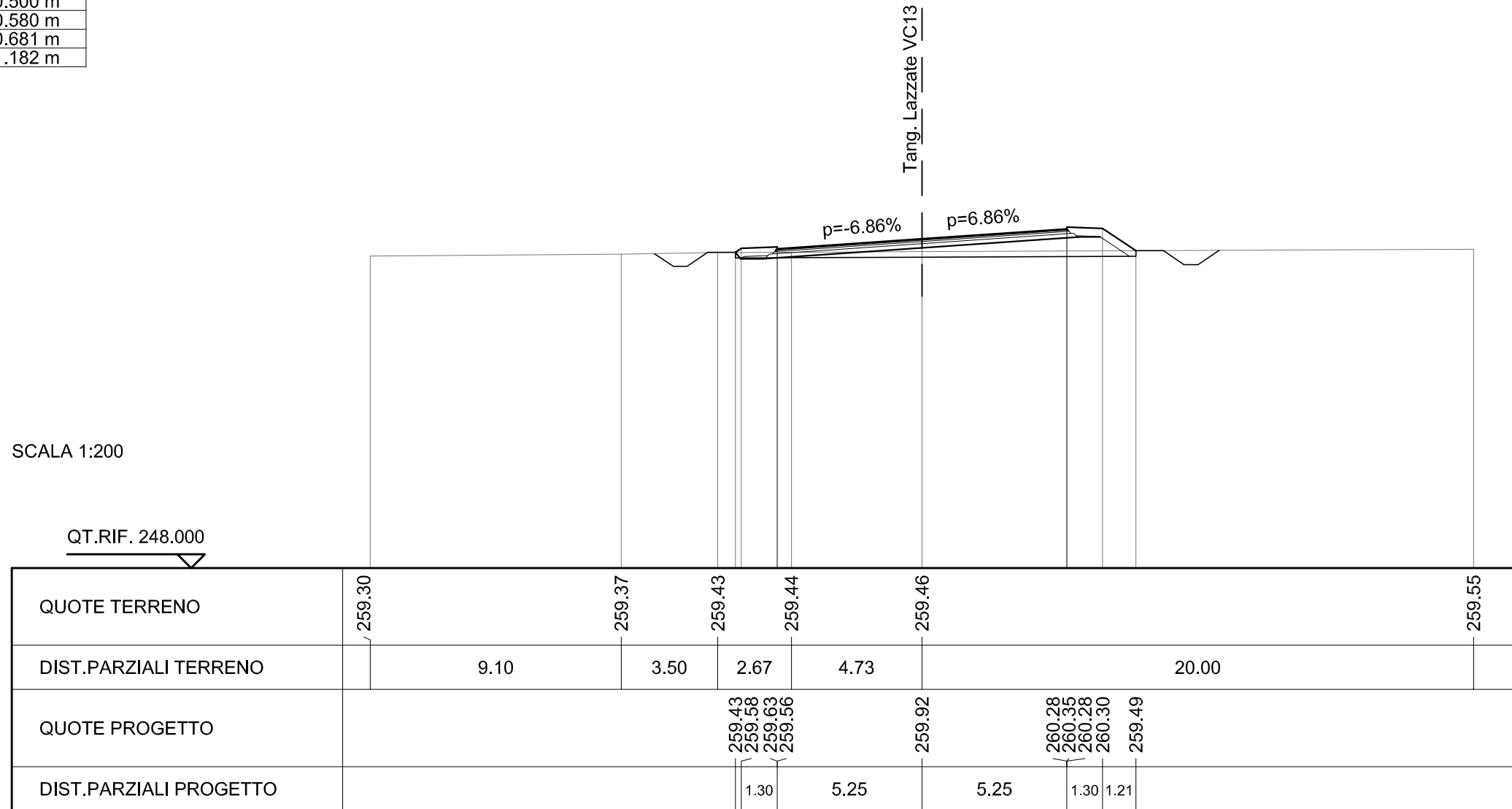


SCAVI E BONIFICHE	
STERRO	0.732 mq
SCOTICO	14.522 m
FOSSO	1.215 mq

RILEVATI	
RILEVATO	2.429 mq
TERRENO VEGETALE	4.452 m
RIEMPIMENTO ARGINELLO	0.104 mq

SOVRASTRUTTURA STRADALE	
STRATO DI USURA	10.500 m
STRATO DI BINDER	10.580 m
STRATO DI BASE	10.681 m
STRATO DI FONDAZIONE	11.182 m

SEZIONE N. : 15
 QT. PROGETTO : 259.920
 DIST.PROG. : 0+300.000
 DIST.PREC. : 25.000
 DIST.SUCC. : 3.239

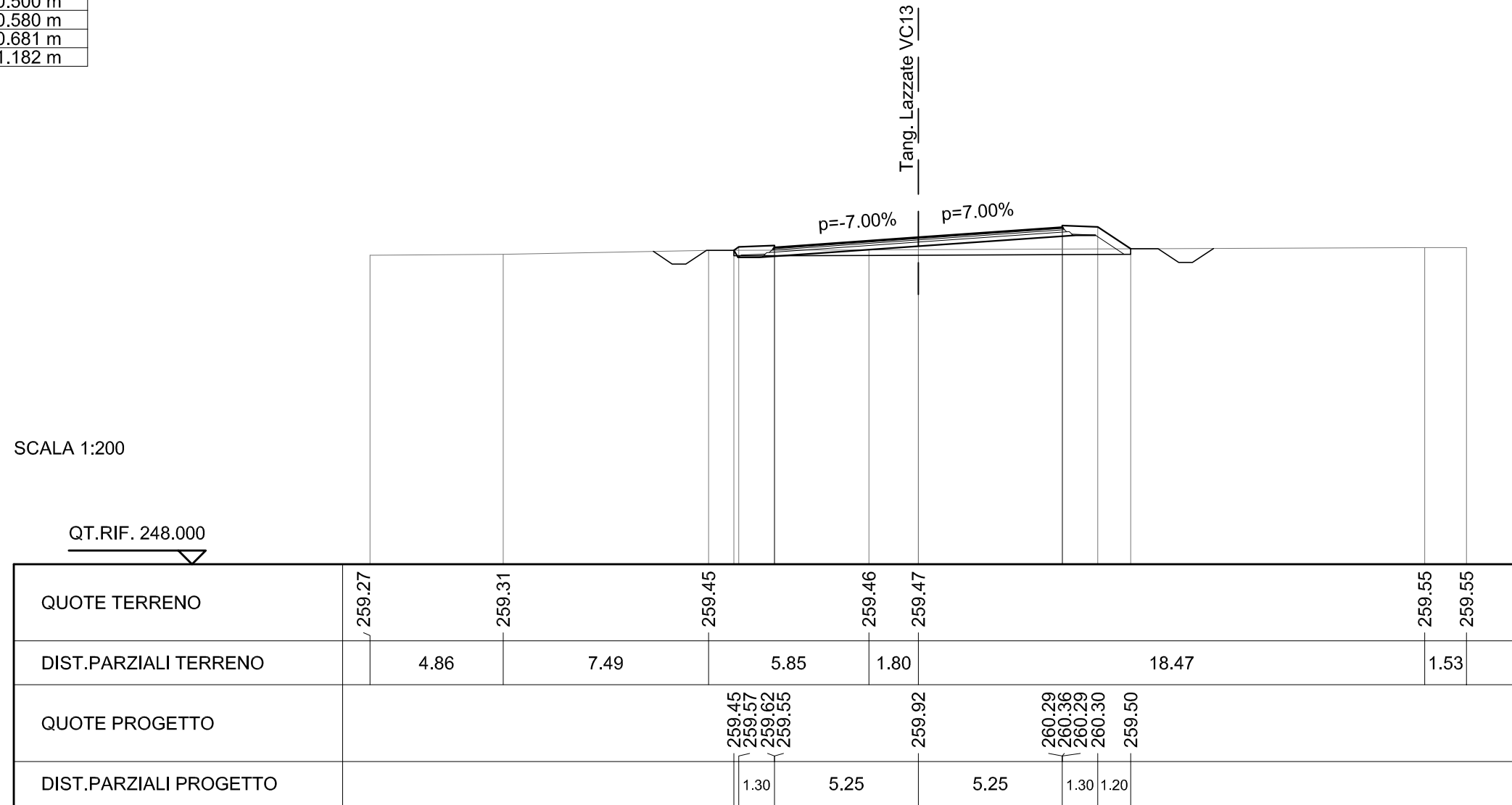


SCAVI E BONIFICHE	
STERRO	0.839 mq
SCOTICO	14.481 m
FOSSO	1.223 mq

RILEVATI	
RILEVATO	2.350 mq
TERRENO VEGETALE	4.401 m
RIEMPIMENTO ARGINELLO	0.105 mq

SOVRASTRUTTURA STRADALE	
STRATO DI USURA	10.500 m
STRATO DI BINDER	10.580 m
STRATO DI BASE	10.681 m
STRATO DI FONDAZIONE	11.182 m

SEZIONE N. : 16
 QT. PROGETTO : 259.919
 DIST.PROG. : 0+303.239
 DIST.PREC. : 3.239
 DIST.SUCC. : 21.761

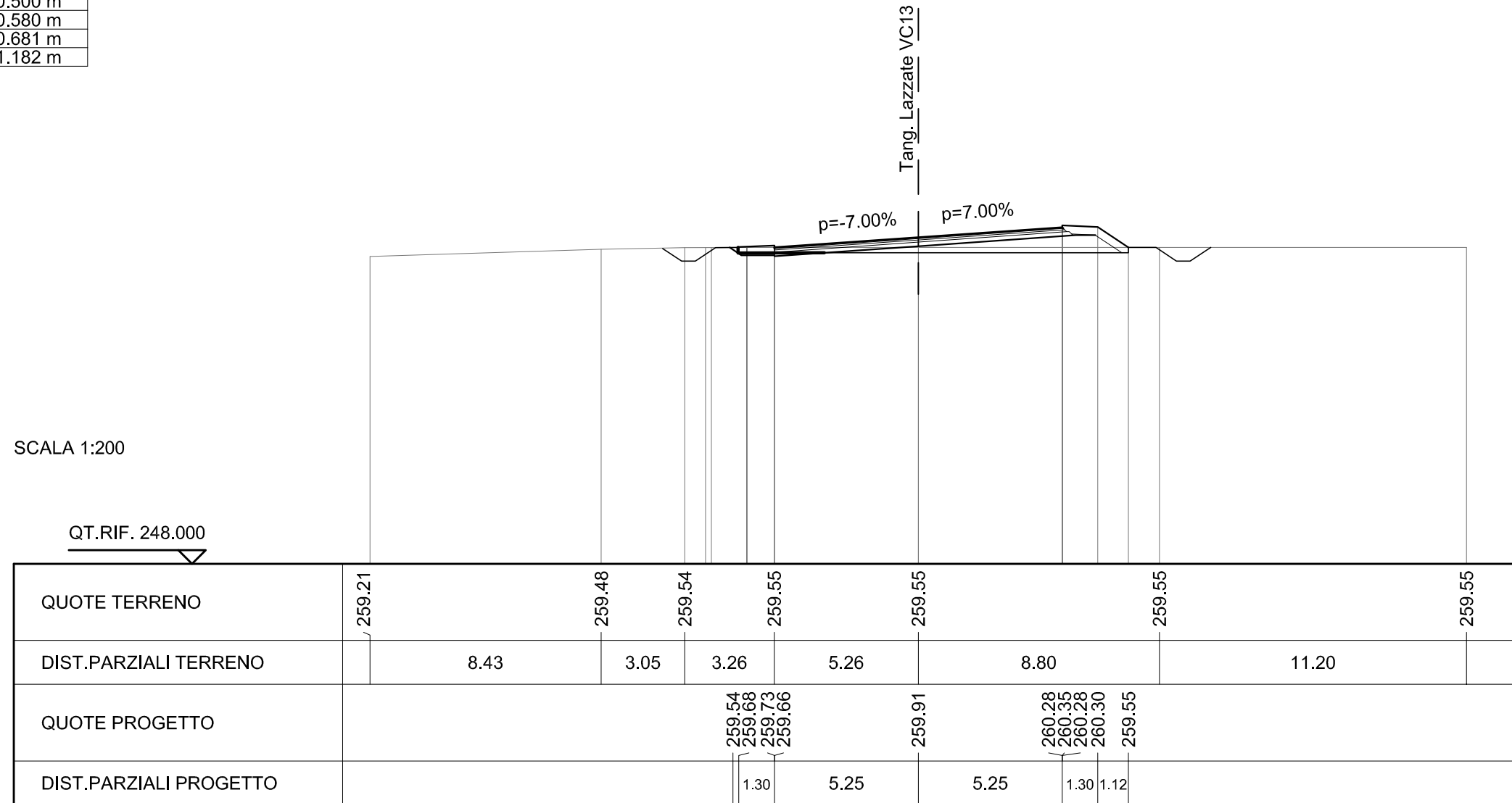


SCAVI E BONIFICHE	
STERRO	1.423 mq
SCOTICO	14.249 m
FOSSO	1.236 mq

RILEVATI	
RILEVATO	1.745 mq
TERRENO VEGETALE	4.123 m
RIEMPIMENTO ARGINELLO	0.105 mq

SOVRASTRUTTURA STRADALE	
STRATO DI USURA	10.500 m
STRATO DI BINDER	10.580 m
STRATO DI BASE	10.681 m
STRATO DI FONDAZIONE	11.182 m

SEZIONE N. : 17
 QT. PROGETTO : 259.911
 DIST.PROG. : 0+325.000
 DIST.PREC. : 21.761
 DIST.SUCC. : 25.000

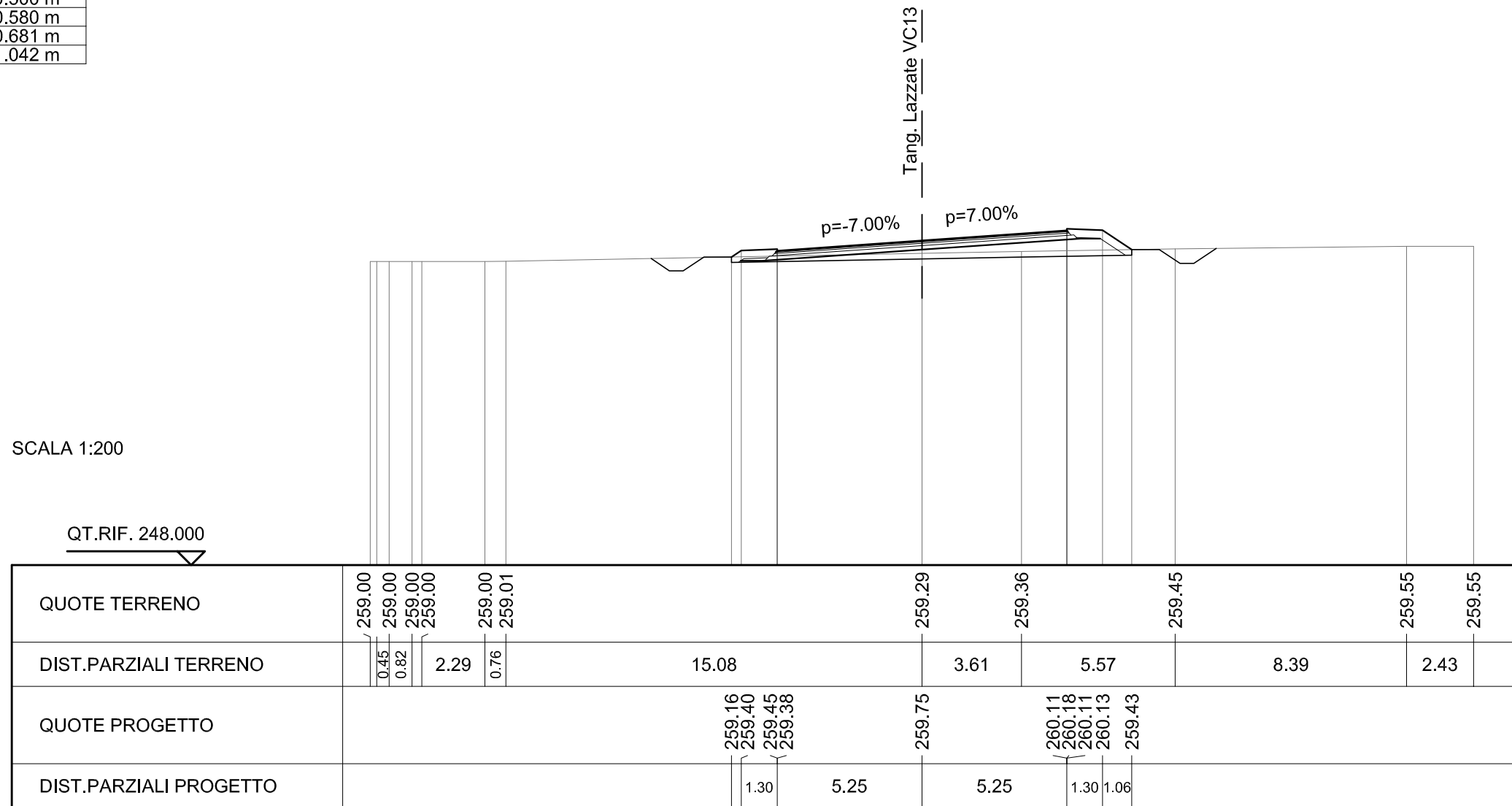


SCAVI E BONIFICHE	
STERRO	0.447 mq
SCOTICO	14.515 m
FOSSO	1.245 mq

RILEVATI	
RILEVATO	2.115 mq
TERRENO VEGETALE	4.441 m
RIEMPIMENTO ARGINELLO	0.104 mq

SOVRASTRUTTURA STRADALE	
STRATO DI USURA	10.500 m
STRATO DI BINDER	10.580 m
STRATO DI BASE	10.681 m
STRATO DI FONDAZIONE	11.042 m

SEZIONE N. : 18
 QT. PROGETTO : 259.747
 DIST.PROG. : 0+350.000
 DIST.PREC. : 25.000
 DIST.SUCC. : 21.298

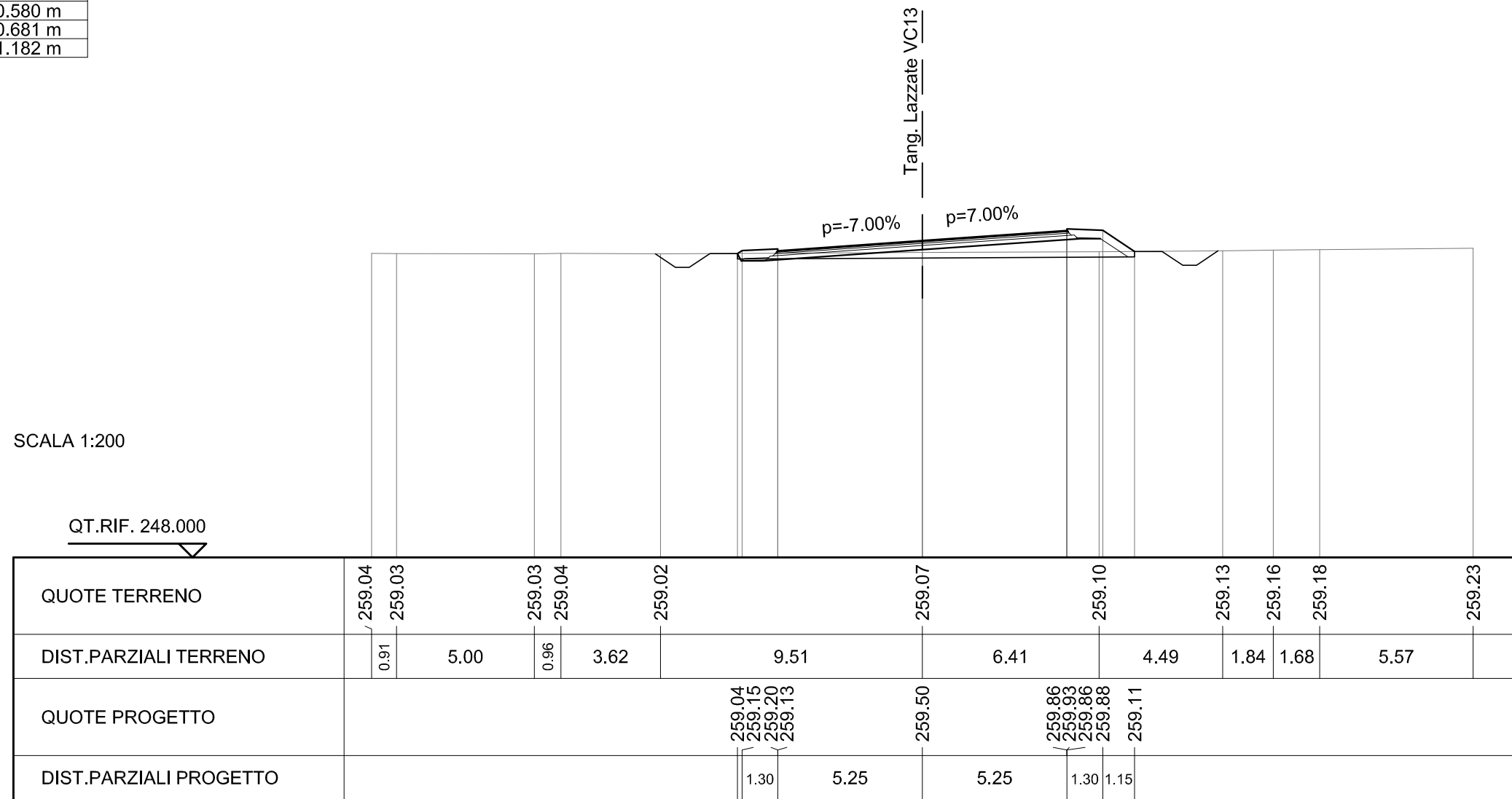


SCAVI E BONIFICHE	
STERRO	0.921 mq
SCOTICO	14.420 m
FOSSO	1.261 mq

RILEVATI	
RILEVATO	2.138 mq
TERRENO VEGETALE	4.329 m
RIEMPIMENTO ARGINELLO	0.104 mq

SOVRASTRUTTURA STRADALE	
STRATO DI USURA	10.500 m
STRATO DI BINDER	10.580 m
STRATO DI BASE	10.681 m
STRATO DI FONDAZIONE	11.182 m

SEZIONE N. : 19
 QT. PROGETTO : 259.495
 DIST.PROG. : 0+371.298
 DIST.PREC. : 21.298
 DIST.SUCC. : 3.702

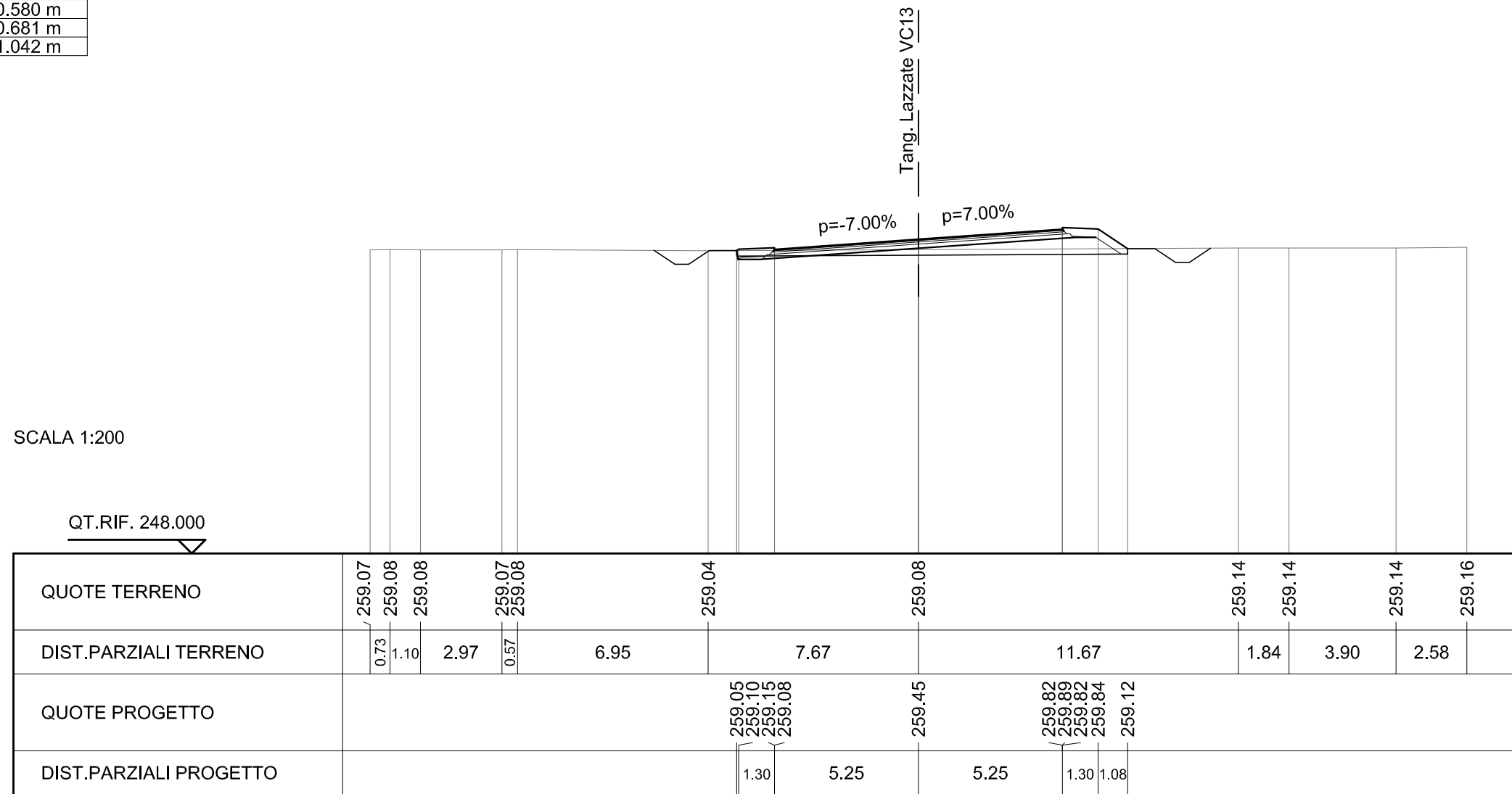


SCAVI E BONIFICHE	
STERRO	1.252 mq
SCOTICO	14.259 m
FOSSO	1.274 mq

RILEVATI	
RILEVATO	1.706 mq
TERRENO VEGETALE	4.136 m
RIEMPIMENTO ARGINELLO	0.103 mq

SOVRASTRUTTURA STRADALE	
STRATO DI USURA	10.500 m
STRATO DI BINDER	10.580 m
STRATO DI BASE	10.681 m
STRATO DI FONDAZIONE	11.042 m

SEZIONE N. : 20
 QT. PROGETTO : 259.451
 DIST.PROG. : 0+375.000
 DIST.PREC. : 3.702
 DIST.SUCC. : 25.000

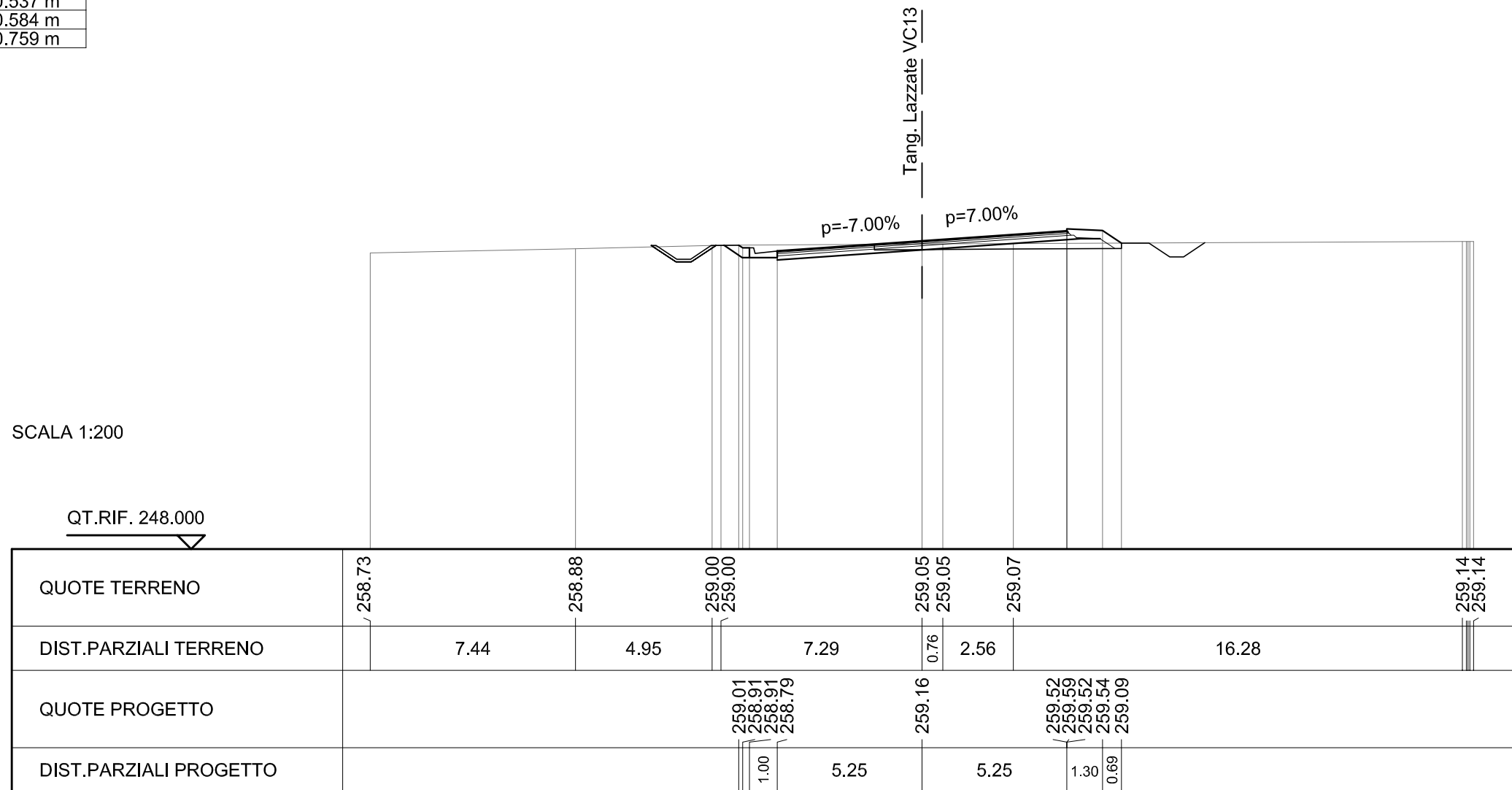


SCAVI E BONIFICHE	
STERRO	3.062 mq
SCOTICO	8.958 m
FOSSO	1.462 mq

RILEVATI	
RILEVATO	0.310 mq
TERRENO VEGETALE	2.615 m
RIEMPIMENTO ARGINELLO	0.020 mq

SOVRASTRUTTURA STRADALE	
STRATO DI USURA	10.500 m
STRATO DI BINDER	10.537 m
STRATO DI BASE	10.584 m
STRATO DI FONDAZIONE	10.759 m

SEZIONE N. : 21
 QT. PROGETTO : 259.157
 DIST.PROG. : 0+400.000
 DIST.PREC. : 25.000
 DIST.SUCC. : 25.000

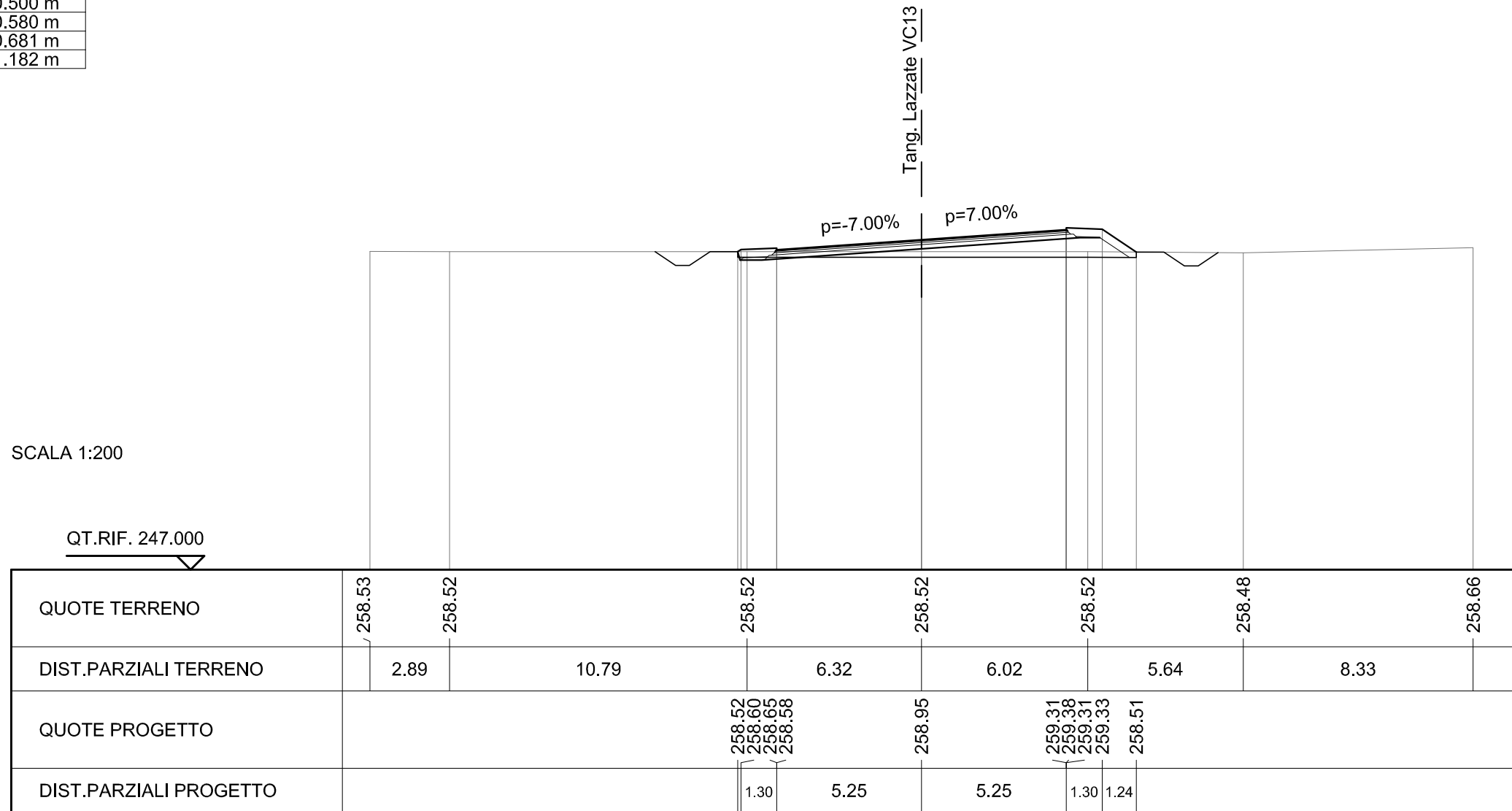


SCAVI E BONIFICHE	
STERRO	1.047 mq
SCOTICO	14.449 m
FOSSO	1.223 mq

RILEVATI	
RILEVATO	2.258 mq
TERRENO VEGETALE	4.363 m
RIEMPIMENTO ARGINELLO	0.105 mq

SOVRASTRUTTURA STRADALE	
STRATO DI USURA	10.500 m
STRATO DI BINDER	10.580 m
STRATO DI BASE	10.681 m
STRATO DI FONDAZIONE	11.182 m

SEZIONE N. : 22
 QT. PROGETTO : 258.946
 DIST.PROG. : 0+425.000
 DIST.PREC. : 25.000
 DIST.SUCC. : 14.358

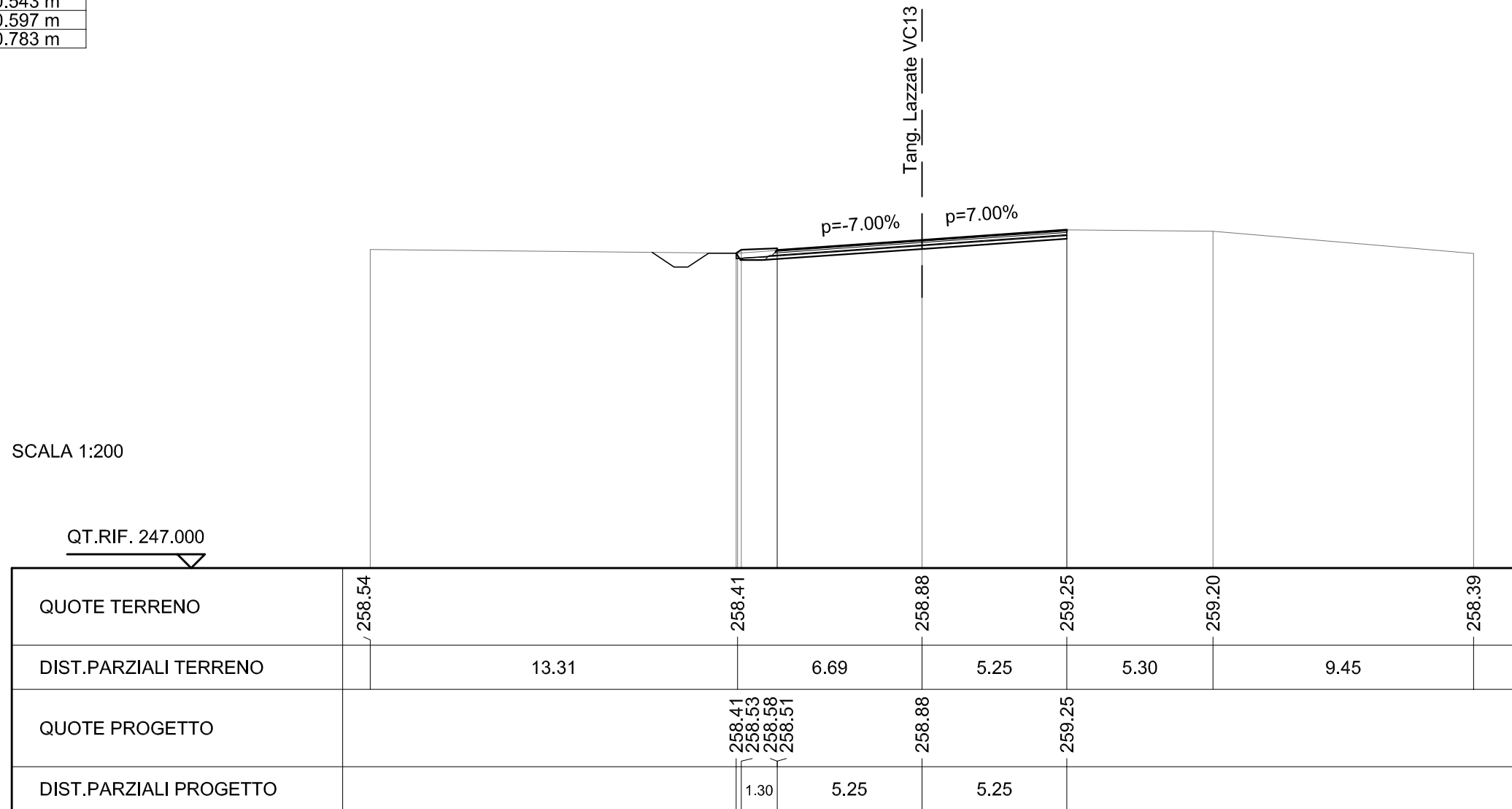


SCAVI E BONIFICHE	
STERRO	3.873 mq
SCOTICO	12.015 m
FOSSO	0.670 mq

RILEVATI	
TERRENO VEGETALE	1.593 m
RIEMPIMENTO ARGINELLO	0.085 mq

SOVRASTRUTTURA STRADALE	
STRATO DI USURA	10.500 m
STRATO DI BINDER	10.543 m
STRATO DI BASE	10.597 m
STRATO DI FONDAZIONE	10.783 m

SEZIONE N. : 23
 QT. PROGETTO : 258.881
 DIST.PROG. : 0+439.358
 DIST.PREC. : 14.358
 DIST.SUCC. : 10.642

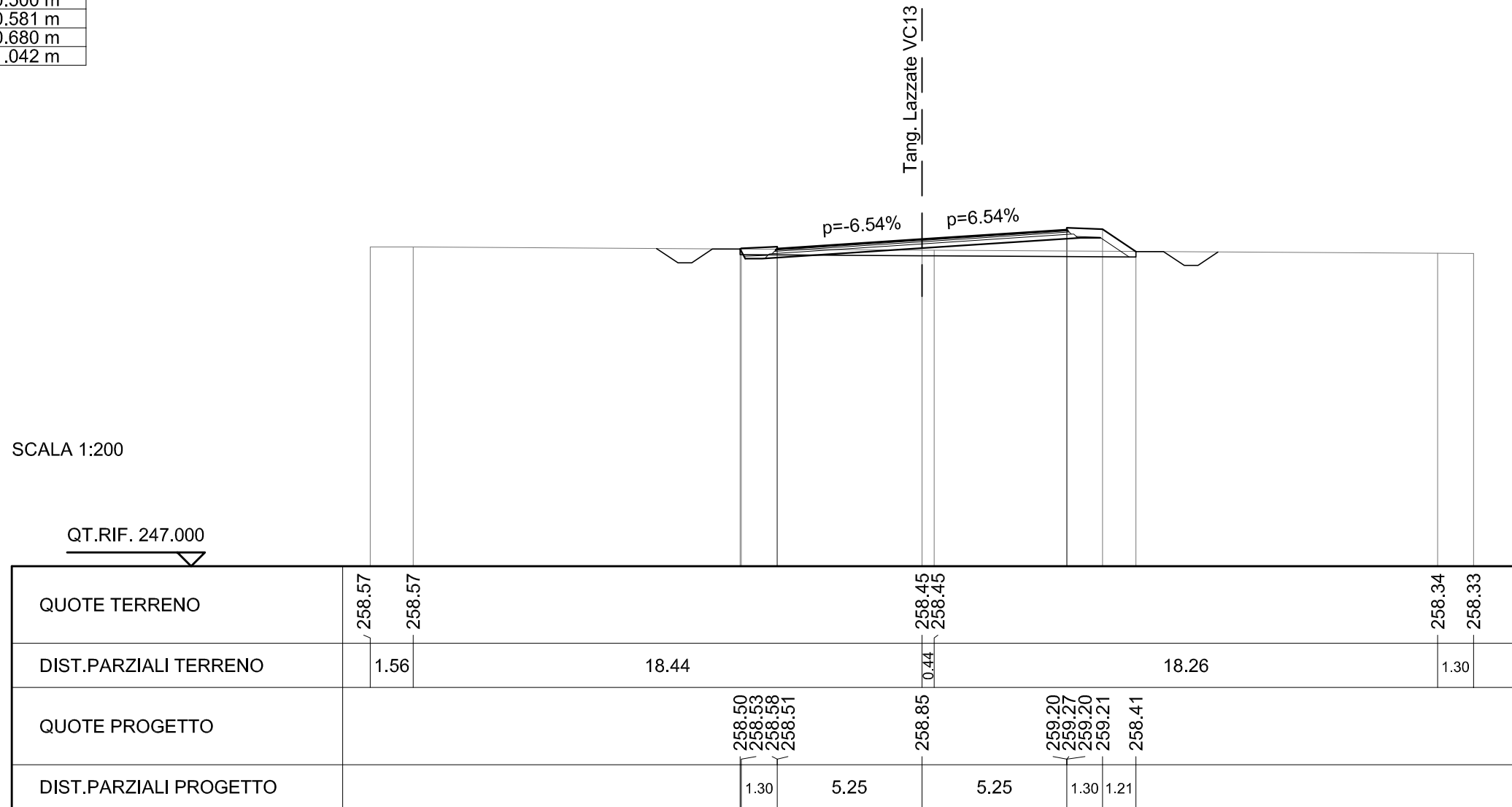


SCAVI E BONIFICHE	
STERRO	1.267 mq
SCOTICO	14.354 m
FOSSO	1.255 mq

RILEVATI	
RILEVATO	2.056 mq
TERRENO VEGETALE	4.249 m
RIEMPIMENTO ARGINELLO	0.105 mq

SOVRASTRUTTURA STRADALE	
STRATO DI USURA	10.500 m
STRATO DI BINDER	10.581 m
STRATO DI BASE	10.680 m
STRATO DI FONDAZIONE	11.042 m

SEZIONE N. : 24
 QT. PROGETTO : 258.852
 DIST.PROG. : 0+450.000
 DIST.PREC. : 10.642
 DIST.SUCC. : 25.000

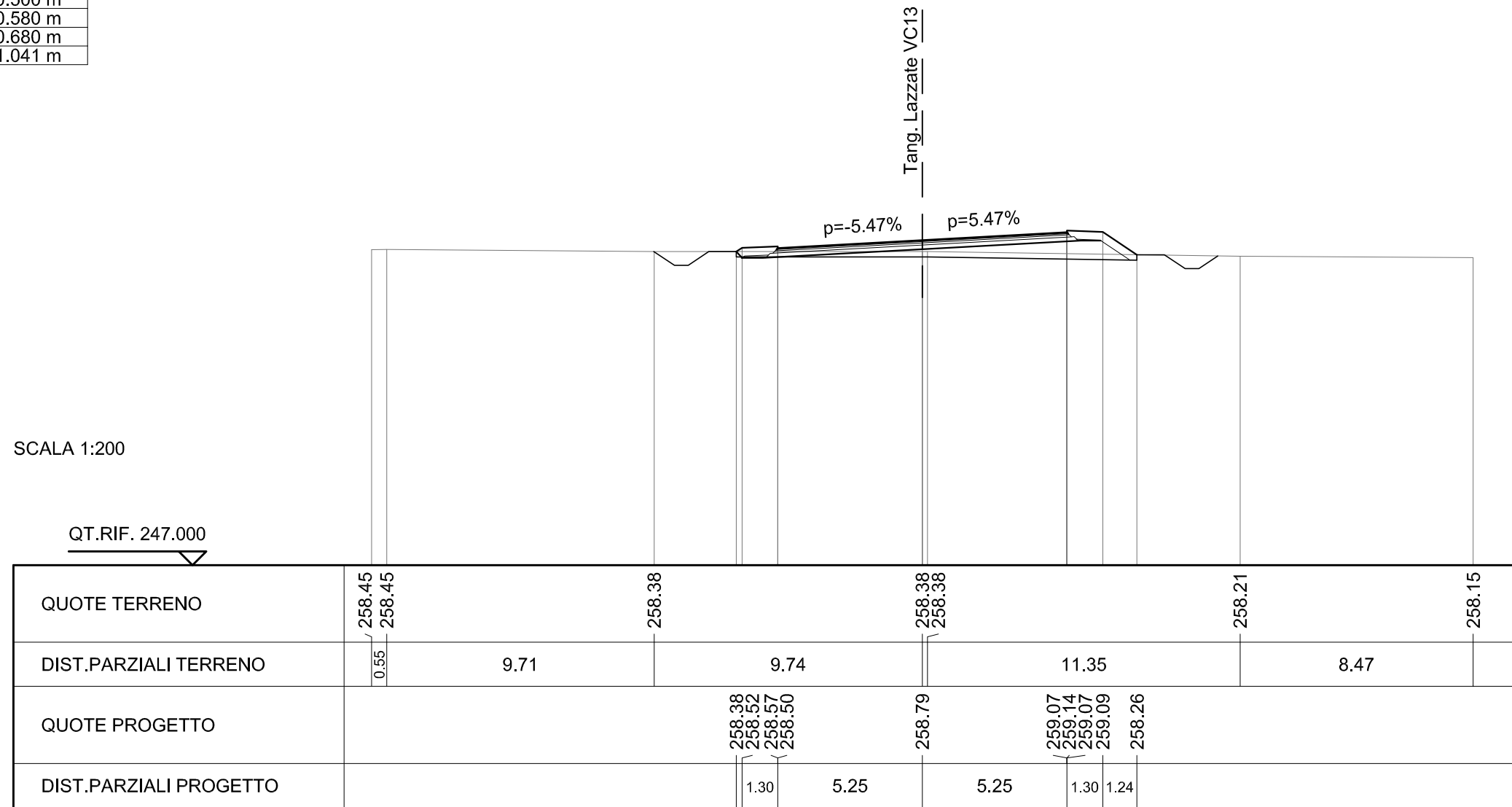


SCAVI E BONIFICHE	
STERRO	0.804 mq
SCOTICO	14.546 m
FOSSO	1.192 mq

RILEVATI	
RILEVATO	2.104 mq
TERRENO VEGETALE	4.479 m
RIEMPIMENTO ARGINELLO	0.103 mq

SOVRASTRUTTURA STRADALE	
STRATO DI USURA	10.500 m
STRATO DI BINDER	10.580 m
STRATO DI BASE	10.680 m
STRATO DI FONDAZIONE	11.041 m

SEZIONE N. : 25
 QT. PROGETTO : 258.785
 DIST.PROG. : 0+475.000
 DIST.PREC. : 25.000
 DIST.SUCC. : 25.000

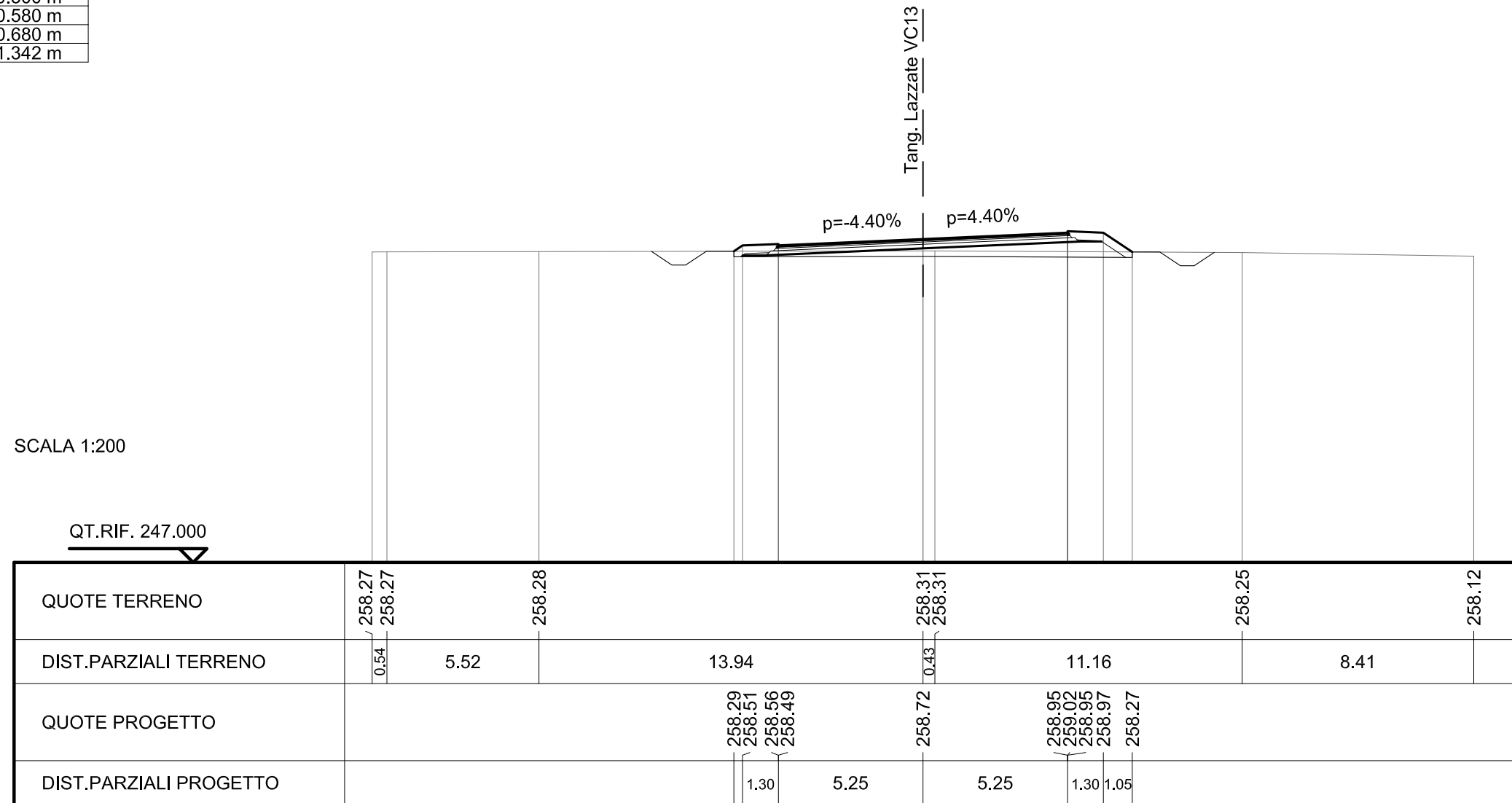


SCAVI E BONIFICHE	
STERRO	0.484 mq
SCOTICO	14.465 m
FOSSO	1.221 mq

RILEVATI	
RILEVATO	1.714 mq
TERRENO VEGETALE	4.382 m
RIEMPIMENTO ARGINELLO	0.100 mq

SOVRASTRUTTURA STRADALE	
STRATO DI USURA	10.500 m
STRATO DI BINDER	10.580 m
STRATO DI BASE	10.680 m
STRATO DI FONDAZIONE	11.342 m

SEZIONE N. : 26
 QT. PROGETTO : 258.719
 DIST.PROG. : 0+500.000
 DIST.PREC. : 25.000
 DIST.SUCC. : 25.000

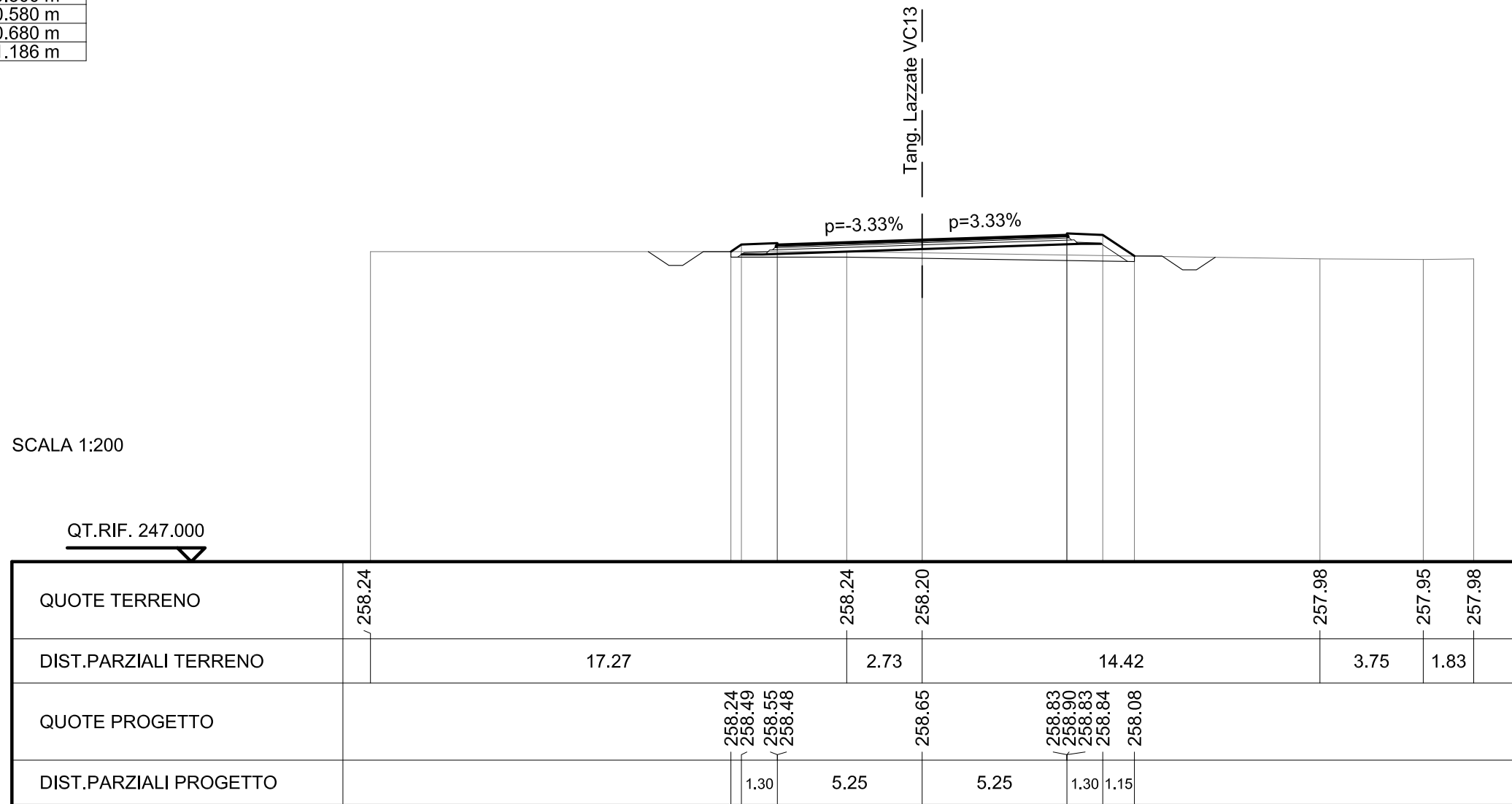


SCAVI E BONIFICHE	
STERRO	0.297 mq
SCOTICO	14.630 m
FOSSO	1.192 mq

RILEVATI	
RILEVATO	2.095 mq
TERRENO VEGETALE	4.580 m
RIEMPIMENTO ARGINELLO	0.103 mq

SOVRASTRUTTURA STRADALE	
STRATO DI USURA	10.500 m
STRATO DI BINDER	10.580 m
STRATO DI BASE	10.680 m
STRATO DI FONDAZIONE	11.186 m

SEZIONE N. : 27
 QT. PROGETTO : 258.652
 DIST.PROG. : 0+525.000
 DIST.PREC. : 25.000
 DIST.SUCC. : 25.000

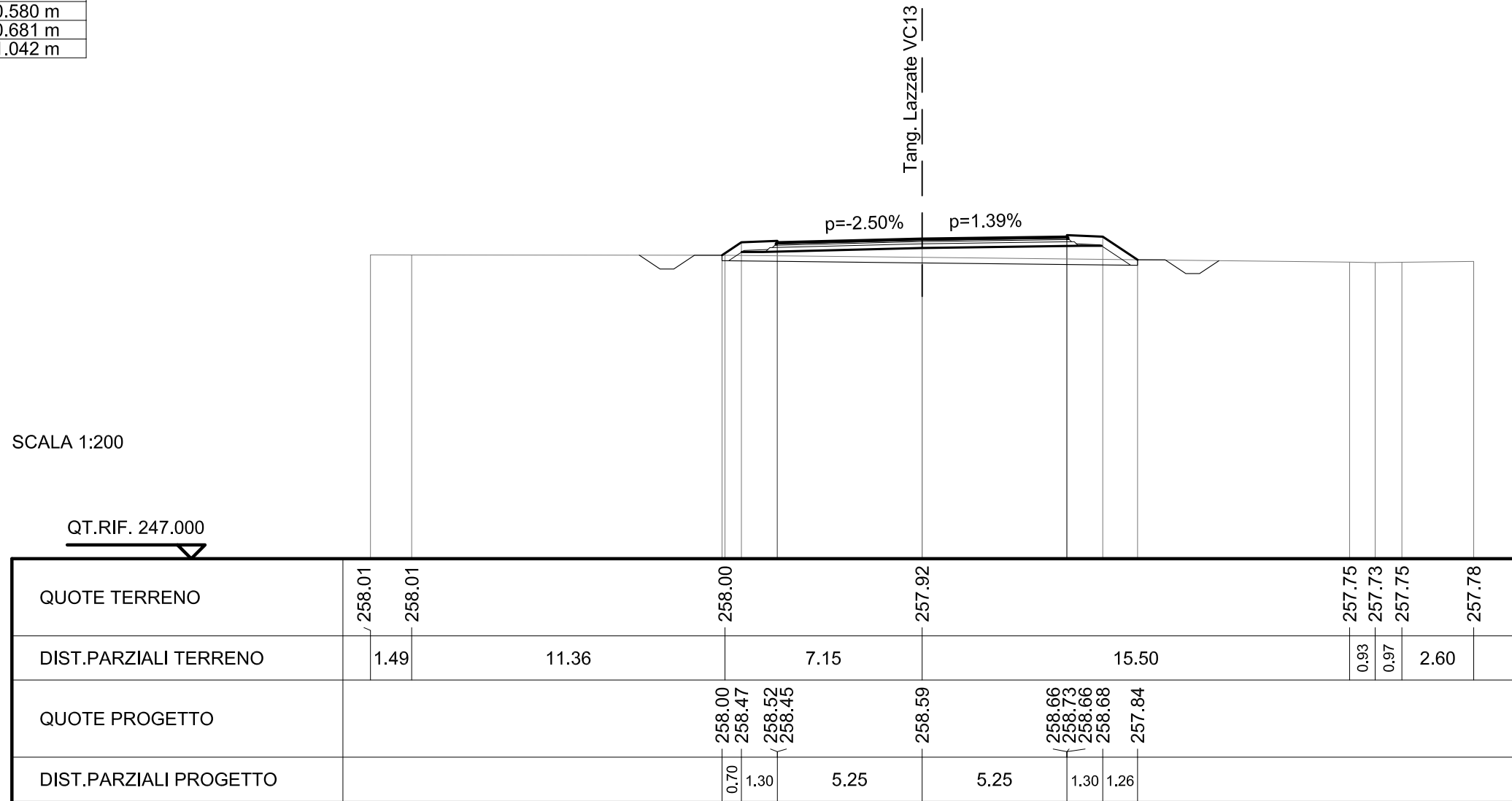


SCAVI E BONIFICHE	
STERRO	0.004 mq
SCOTICO	15.064 m
FOSSO	1.210 mq

RILEVATI	
RILEVATO	4.271 mq
TERRENO VEGETALE	5.101 m
RIEMPIMENTO ARGINELLO	0.105 mq

SOVRASTRUTTURA STRADALE	
STRATO DI USURA	10.500 m
STRATO DI BINDER	10.580 m
STRATO DI BASE	10.681 m
STRATO DI FONDAZIONE	11.042 m

SEZIONE N. : 28
 QT. PROGETTO : 258.585
 DIST.PROG. : 0+550.000
 DIST.PREC. : 25.000
 DIST.SUCC. : 19.447

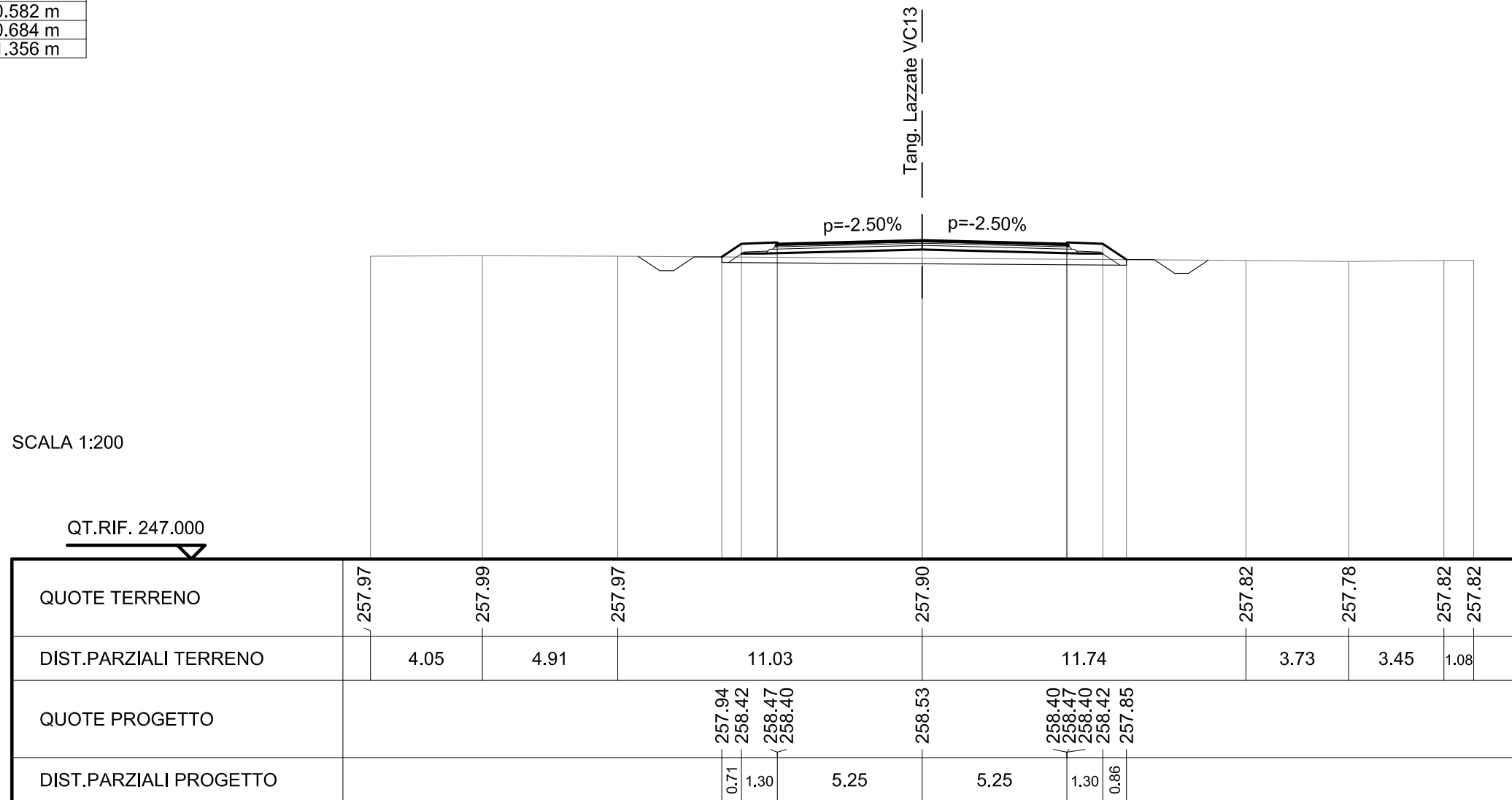


SCAVI E BONIFICHE	
STERRO	0.004 mq
SCOTICO	14.670 m
FOSSO	1.256 mq

RILEVATI	
RILEVATO	3.068 mq
TERRENO VEGETALE	4.629 m
RIEMPIMENTO ARGINELLO	0.122 mq

SOVRASTRUTTURA STRADALE	
STRATO DI USURA	10.500 m
STRATO DI BINDER	10.582 m
STRATO DI BASE	10.684 m
STRATO DI FONDAZIONE	11.356 m

SEZIONE N. : 29
 QT. PROGETTO : 258.533
 DIST.PROG. : 0+569.447
 DIST.PREC. : 19.447
 DIST.SUCC. : 5.553

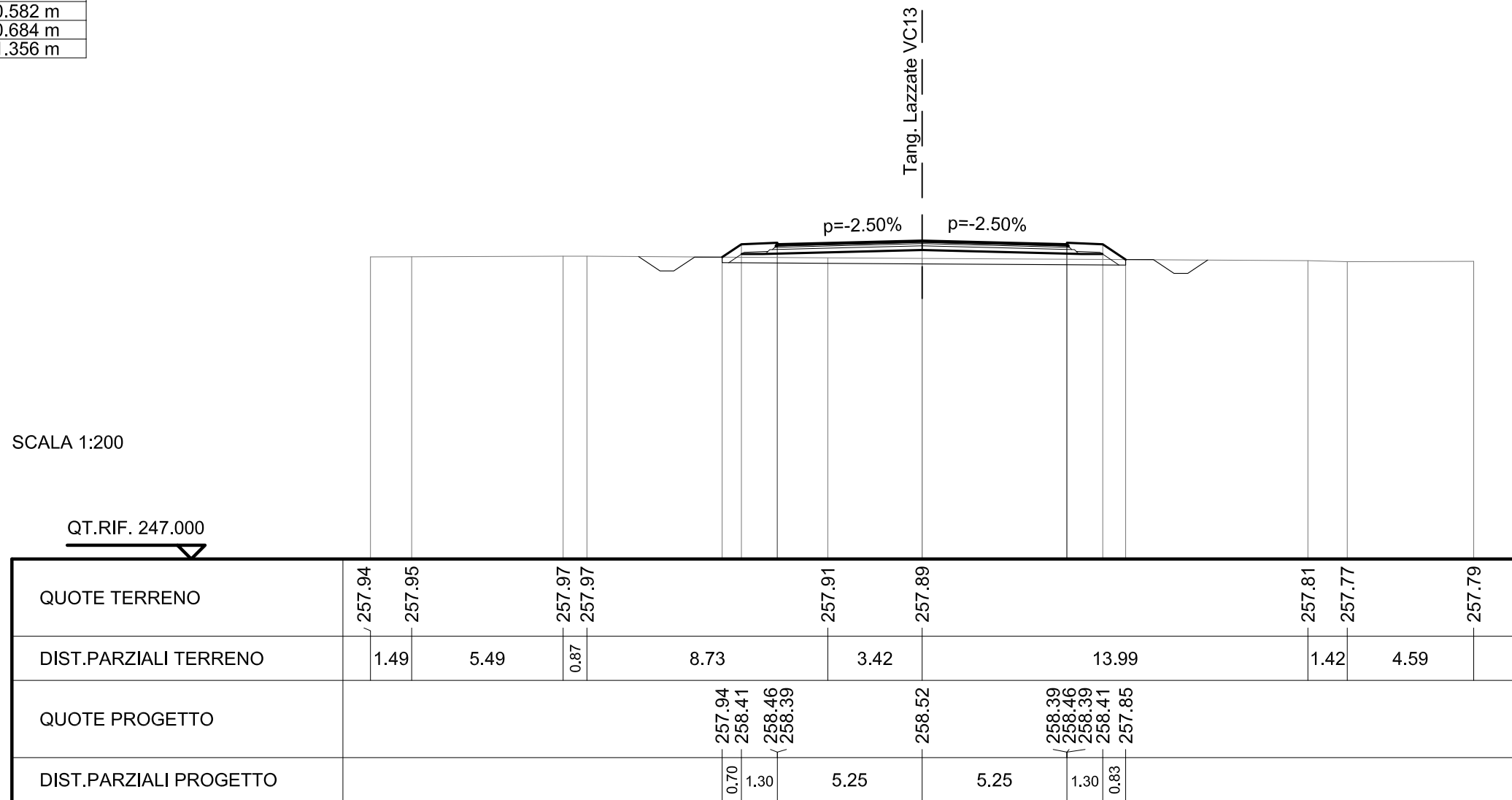


SCAVI E BONIFICHE	
STERRO	0.005 mq
SCOTICO	14.633 m
FOSSO	1.261 mq

RILEVATI	
RILEVATO	2.930 mq
TERRENO VEGETALE	4.585 m
RIEMPIMENTO ARGINELLO	0.122 mq

SOVRASTRUTTURA STRADALE	
STRATO DI USURA	10.500 m
STRATO DI BINDER	10.582 m
STRATO DI BASE	10.684 m
STRATO DI FONDAZIONE	11.356 m

SEZIONE N. : 30
 QT. PROGETTO : 258.519
 DIST.PROG. : 0+575.000
 DIST.PREC. : 5.553
 DIST.SUCC. : 25.000

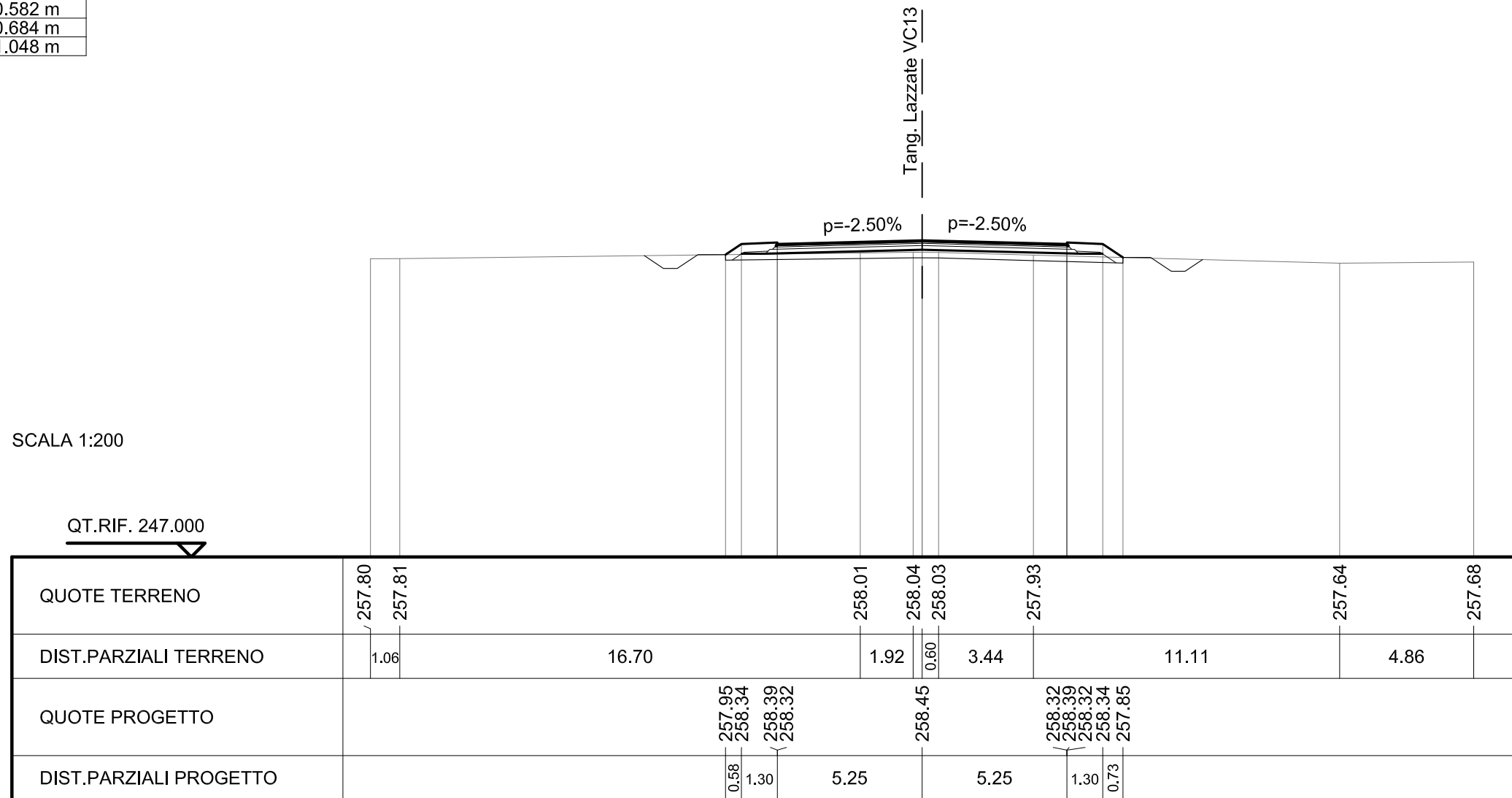


SCAVI E BONIFICHE	
STERRO	0.024 mq
SCOTICO	14.416 m
FOSSO	1.103 mq

RILEVATI	
RILEVATO	0.931 mq
TERRENO VEGETALE	4.321 m
RIEMPIMENTO ARGINELLO	0.122 mq

SOVRASTRUTTURA STRADALE	
STRATO DI USURA	10.500 m
STRATO DI BINDER	10.582 m
STRATO DI BASE	10.684 m
STRATO DI FONDAZIONE	11.048 m

SEZIONE N. : 31
 QT. PROGETTO : 258.450
 DIST.PROG. : 0+600.000
 DIST.PREC. : 25.000
 DIST.SUCC. : 25.000

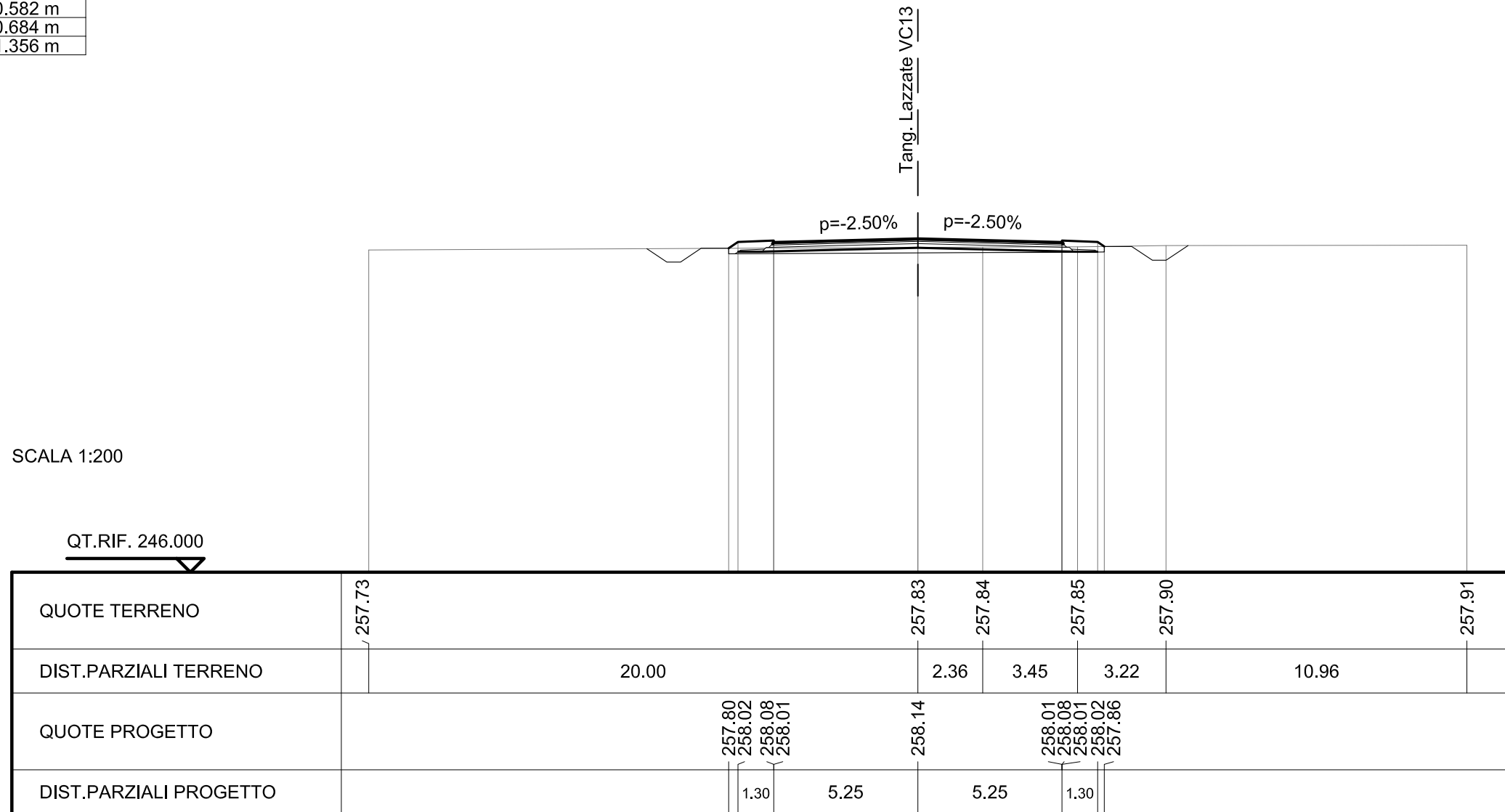


SCAVI E BONIFICHE	
STERRO	1.379 mq
SCOTICO	13.684 m
FOSSO	1.296 mq

RILEVATI	
TERRENO VEGETALE	3.445 m
RIEMPIMENTO ARGINELLO	0.122 mq

SOVRASTRUTTURA STRADALE	
STRATO DI USURA	10.500 m
STRATO DI BINDER	10.582 m
STRATO DI BASE	10.684 m
STRATO DI FONDAZIONE	11.356 m

SEZIONE N. : 32
 QT. PROGETTO : 258.137
 DIST.PROG. : 0+625.000
 DIST.PREC. : 25.000
 DIST.SUCC. : 25.000

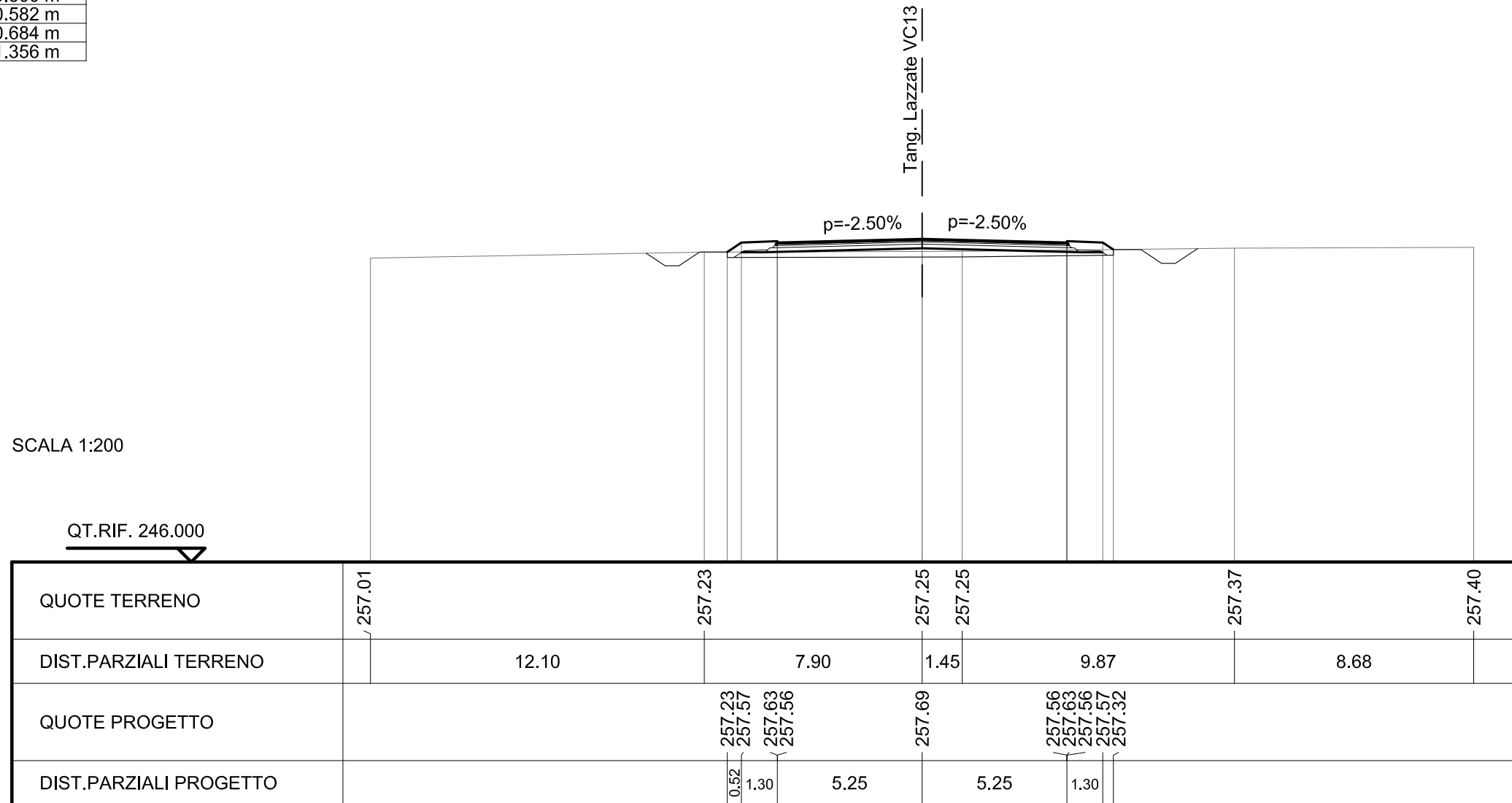


SCAVI E BONIFICHE	
STERRO	0.265 mq
SCOTICO	14.000 m
FOSSO	1.260 mq

RILEVATI	
RILEVATO	0.522 mq
TERRENO VEGETALE	3.825 m
RIEMPIMENTO ARGINELLO	0.126 mq

SOVRASTRUTTURA STRADALE	
STRATO DI USURA	10.500 m
STRATO DI BINDER	10.582 m
STRATO DI BASE	10.684 m
STRATO DI FONDAZIONE	11.356 m

SEZIONE N. : 33
 QT. PROGETTO : 257.687
 DIST.PROG. : 0+650.000
 DIST.PREC. : 25.000
 DIST.SUCC. : 25.000

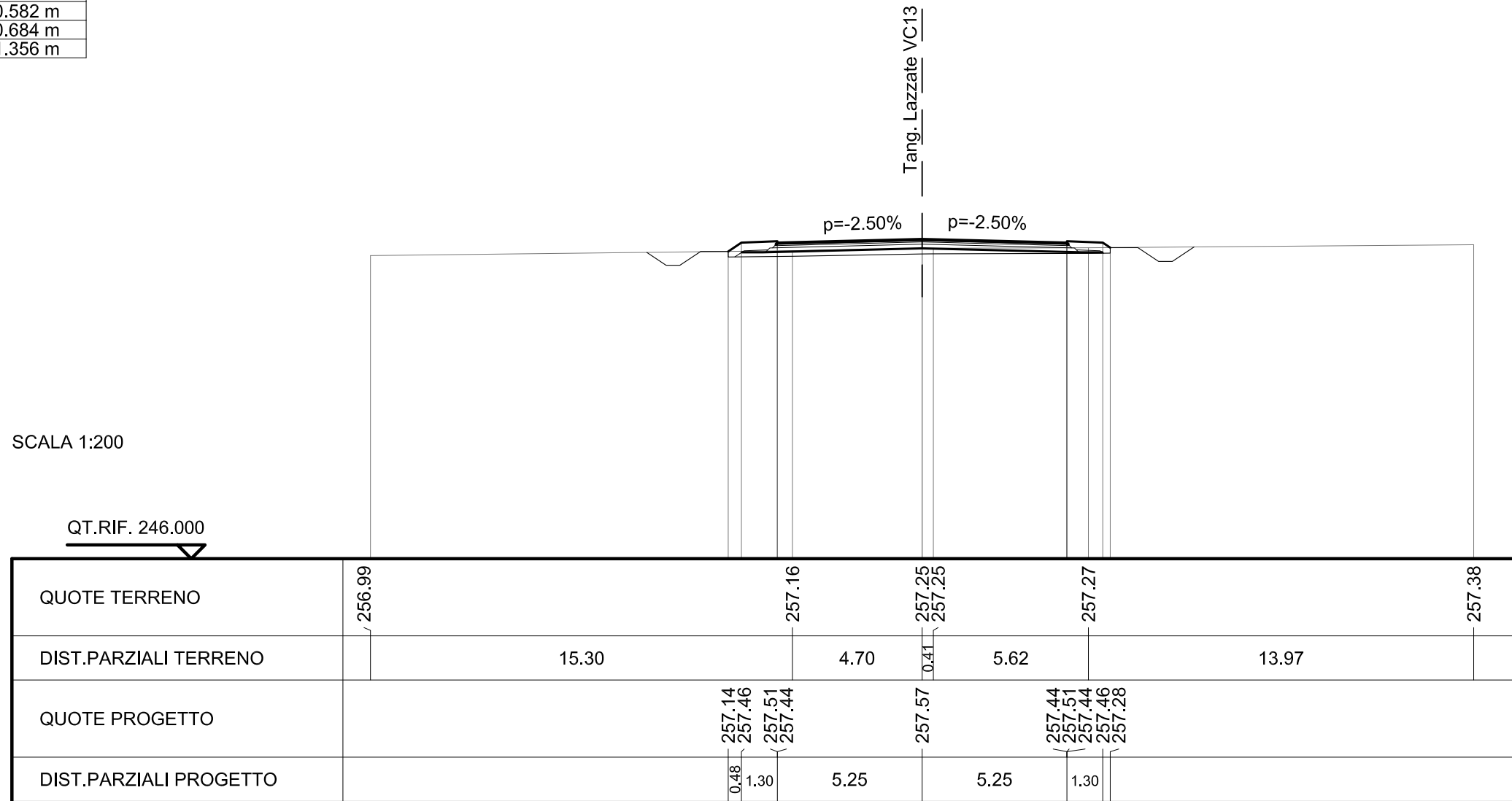


SCAVI E BONIFICHE	
STERRO	0.875 mq
SCOTICO	13.855 m
FOSSO	1.243 mq

RILEVATI	
RILEVATO	0.001 mq
TERRENO VEGETALE	3.648 m
RIEMPIMENTO ARGINELLO	0.122 mq

SOVRASTRUTTURA STRADALE	
STRATO DI USURA	10.500 m
STRATO DI BINDER	10.582 m
STRATO DI BASE	10.684 m
STRATO DI FONDAZIONE	11.356 m

SEZIONE N. : 34
 QT. PROGETTO : 257.572
 DIST.PROG. : 0+675.000
 DIST.PREC. : 25.000
 DIST.SUCC. : 25.000

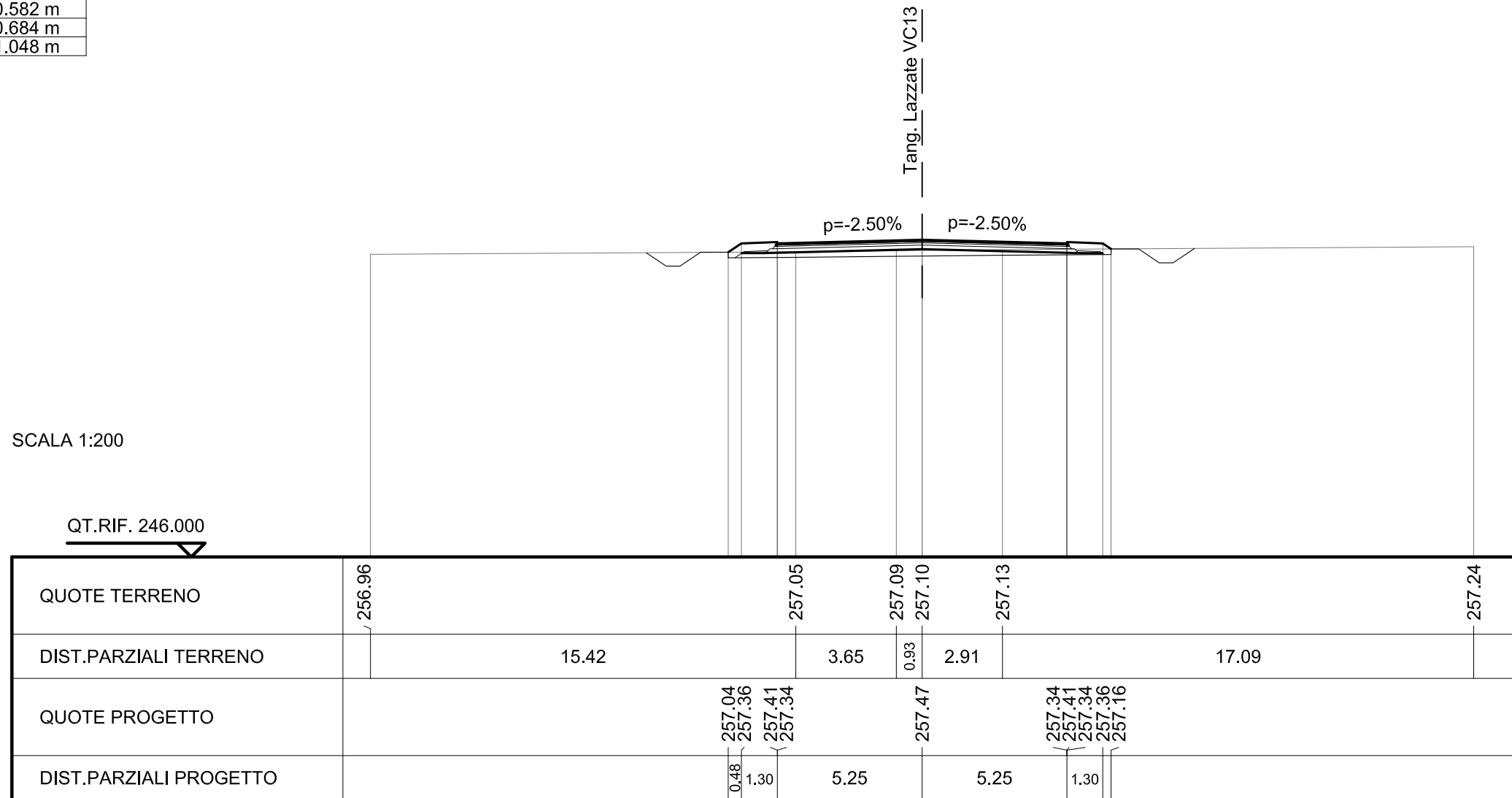


SCAVI E BONIFICHE	
STERRO	0.645 mq
SCOTICO	13.879 m
FOSSO	1.257 mq

RILEVATI	
RILEVATO	0.111 mq
TERRENO VEGETALE	3.678 m
RIEMPIMENTO ARGINELLO	0.122 mq

SOVRASTRUTTURA STRADALE	
STRATO DI USURA	10.500 m
STRATO DI BINDER	10.582 m
STRATO DI BASE	10.684 m
STRATO DI FONDAZIONE	11.048 m

SEZIONE N. : 35
 QT. PROGETTO : 257.470
 DIST.PROG. : 0+700.000
 DIST.PREC. : 25.000
 DIST.SUCC. : 25.000

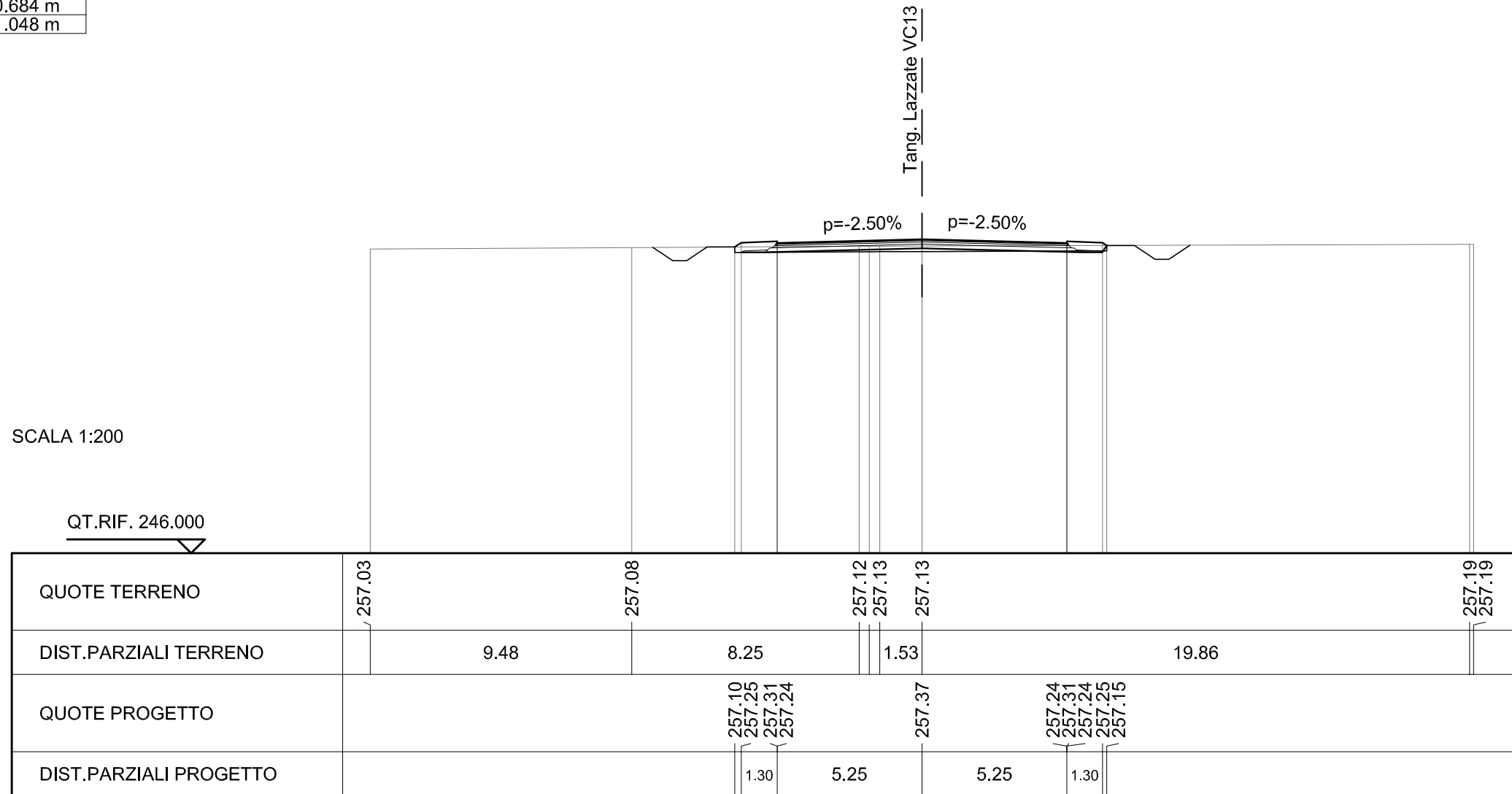


SCAVI E BONIFICHE	
STERRO	2.402 mq
SCOTICO	13.489 m
FOSSO	1.241 mq

RILEVATI	
TERRENO VEGETALE	3.209 m
RIEMPIMENTO ARGINELLO	0.122 mq

SOVRASTRUTTURA STRADALE	
STRATO DI USURA	10.500 m
STRATO DI BINDER	10.582 m
STRATO DI BASE	10.684 m
STRATO DI FONDAZIONE	11.048 m

SEZIONE N. : 36
 QT. PROGETTO : 257.367
 DIST.PROG. : 0+725.000
 DIST.PREC. : 25.000
 DIST.SUCC. : 25.000

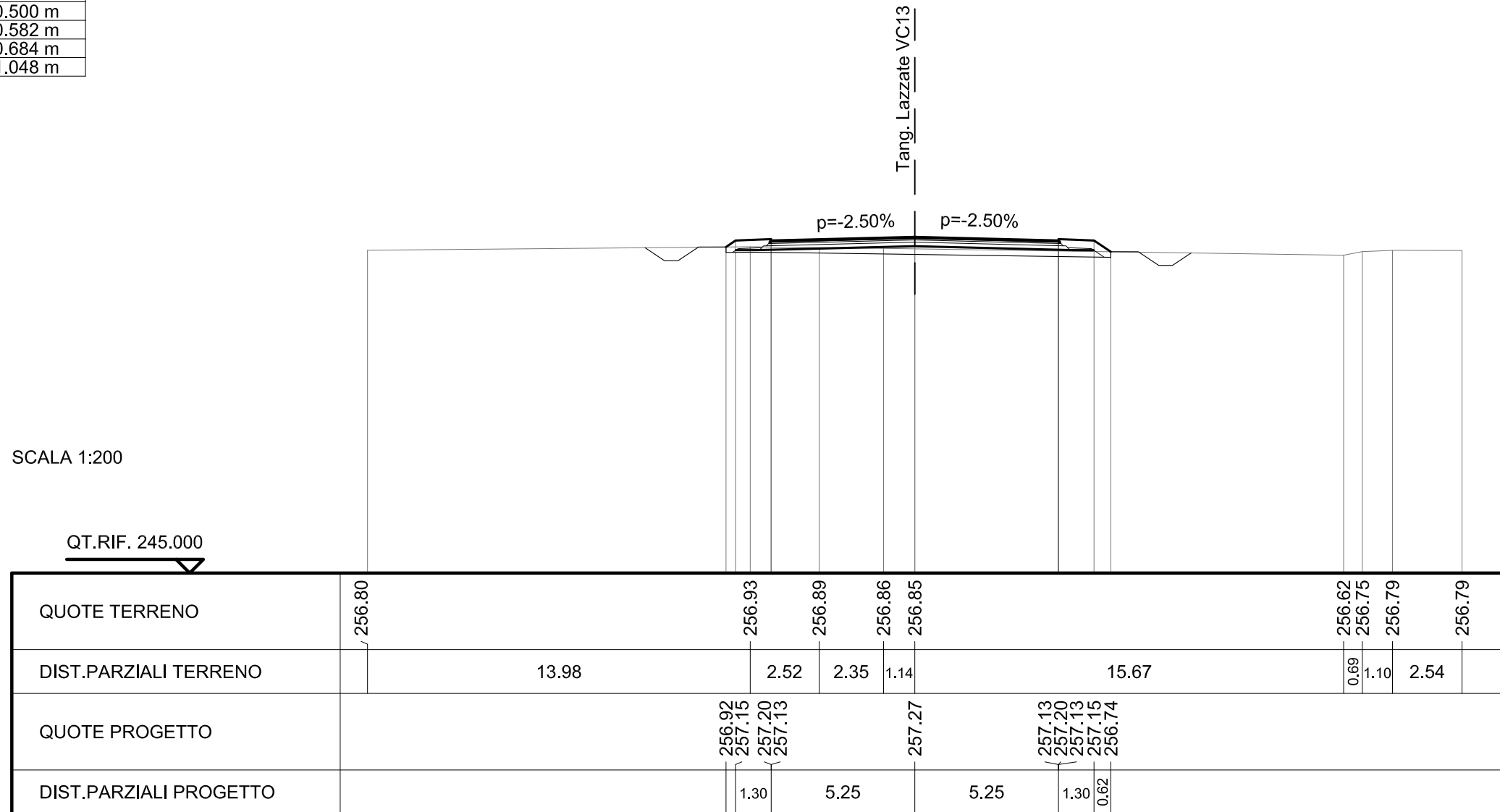


SCAVI E BONIFICHE	
STERRO	0.382 mq
SCOTICO	14.068 m
FOSSO	1.157 mq

RILEVATI	
RILEVATO	0.555 mq
TERRENO VEGETALE	3.905 m
RIEMPIMENTO ARGINELLO	0.122 mq

SOVRASTRUTTURA STRADALE	
STRATO DI USURA	10.500 m
STRATO DI BINDER	10.582 m
STRATO DI BASE	10.684 m
STRATO DI FONDAZIONE	11.048 m

SEZIONE N. : 37
 QT. PROGETTO : 257.265
 DIST.PROG. : 0+750.000
 DIST.PREC. : 25.000
 DIST.SUCC. : 25.000

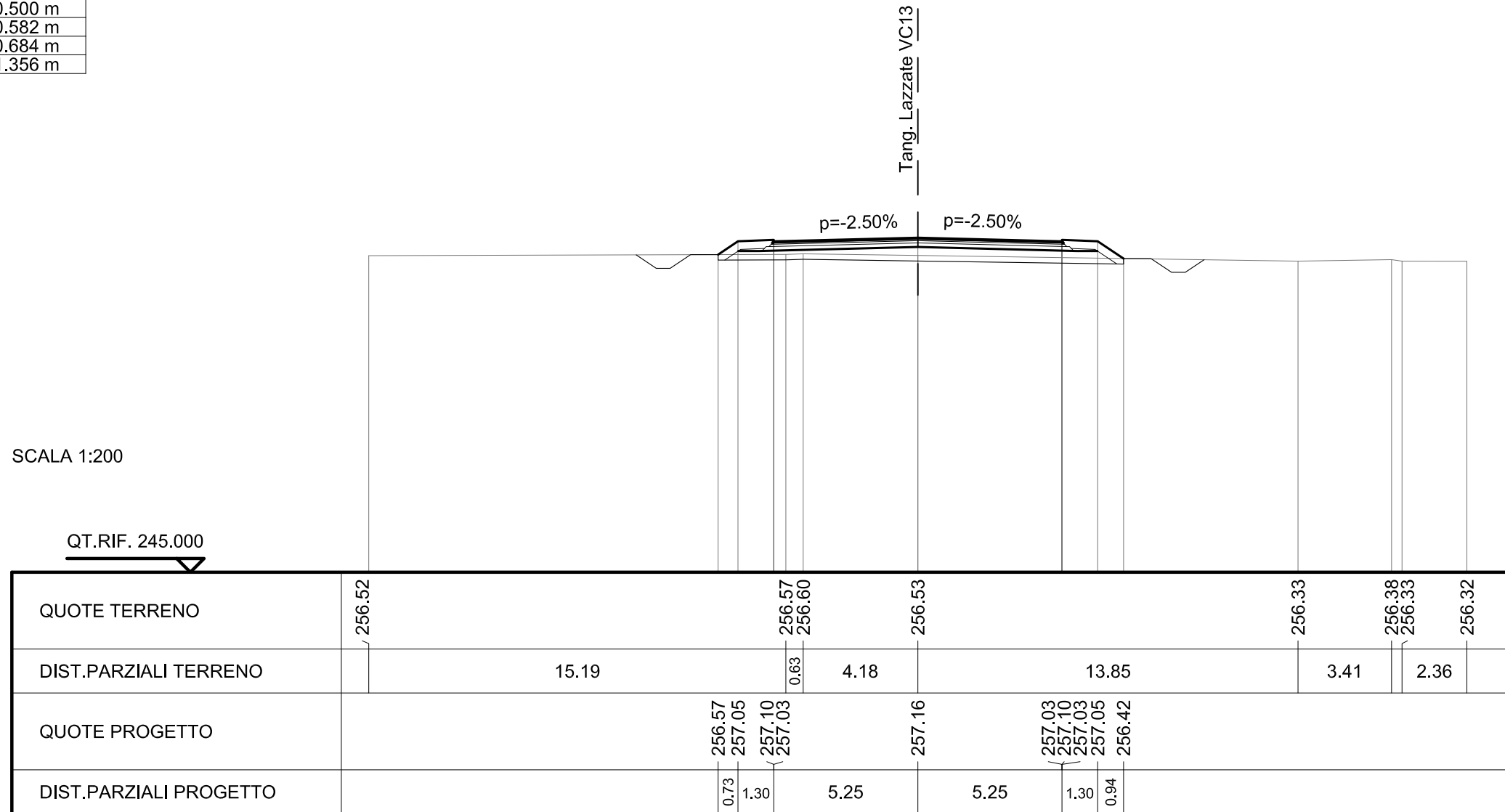


SCAVI E BONIFICHE	
STERRO	0.003 mq
SCOTICO	14.771 m
FOSSO	1.179 mq

RILEVATI	
RILEVATO	3.072 mq
TERRENO VEGETALE	4.749 m
RIEMPIMENTO ARGINELLO	0.126 mq

SOVRASTRUTTURA STRADALE	
STRATO DI USURA	10.500 m
STRATO DI BINDER	10.582 m
STRATO DI BASE	10.684 m
STRATO DI FONDAZIONE	11.356 m

SEZIONE N. : 38
 QT. PROGETTO : 257.163
 DIST.PROG. : 0+775.000
 DIST.PREC. : 25.000
 DIST.SUCC. : 25.000

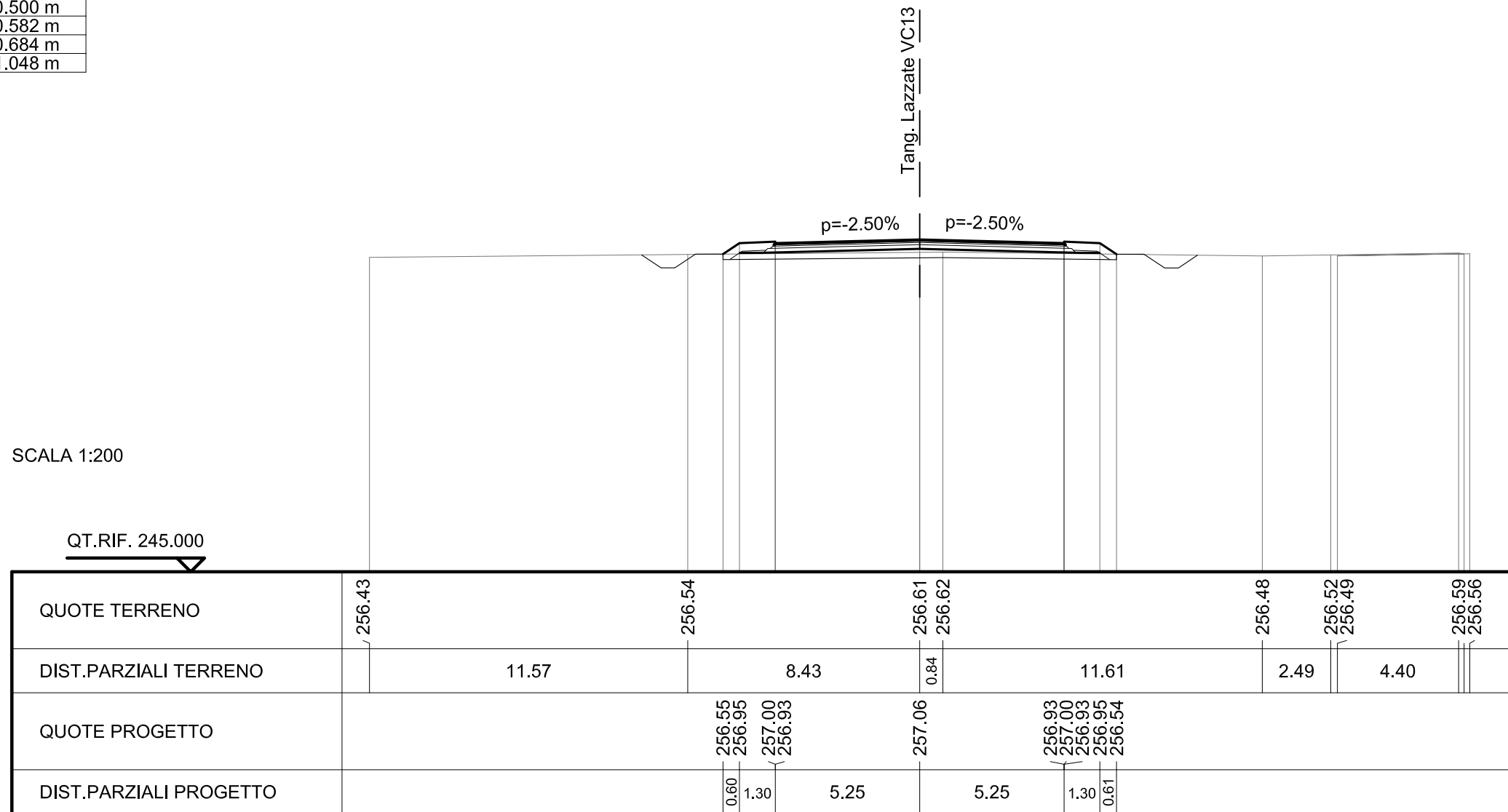


SCAVI E BONIFICHE	
STERRO	0.033 mq
SCOTICO	14.307 m
FOSSO	1.166 mq

RILEVATI	
RILEVATO	0.960 mq
TERRENO VEGETALE	4.191 m
RIEMPIMENTO ARGINELLO	0.122 mq

SOVRASTRUTTURA STRADALE	
STRATO DI USURA	10.500 m
STRATO DI BINDER	10.582 m
STRATO DI BASE	10.684 m
STRATO DI FONDAZIONE	11.048 m

SEZIONE N. : 39
 QT. PROGETTO : 257.061
 DIST.PROG. : 0+800.000
 DIST.PREC. : 25.000
 DIST.SUCC. : 25.000

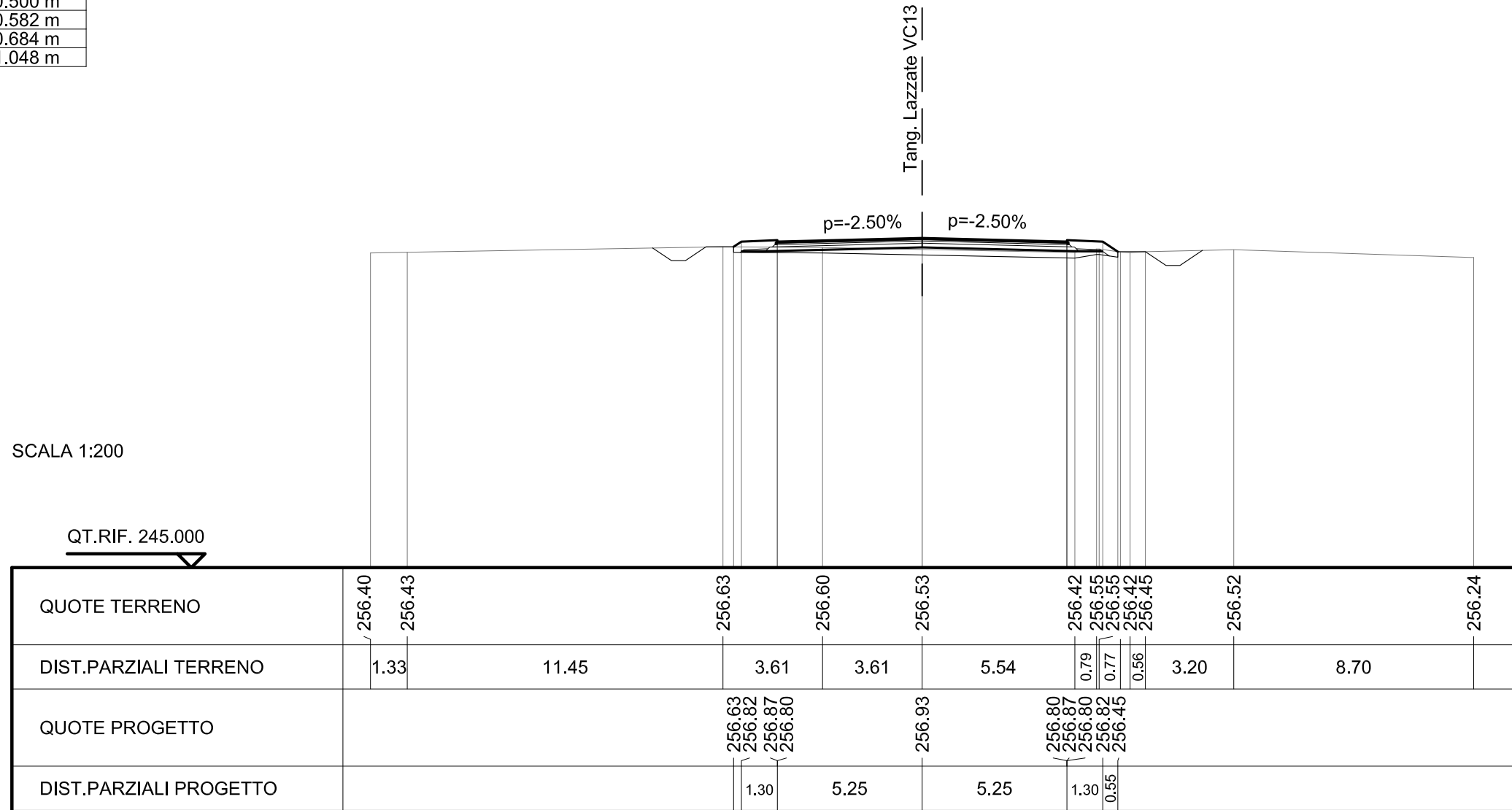


SCAVI E BONIFICHE	
STERRO	0.627 mq
SCOTICO	13.951 m
FOSSO	1.246 mq

RILEVATI	
RILEVATO	0.426 mq
TERRENO VEGETALE	3.742 m
RIEMPIMENTO ARGINELLO	0.122 mq

SOVRASTRUTTURA STRADALE	
STRATO DI USURA	10.500 m
STRATO DI BINDER	10.582 m
STRATO DI BASE	10.684 m
STRATO DI FONDAZIONE	11.048 m

SEZIONE N. : 40
 QT. PROGETTO : 256.929
 DIST.PROG. : 0+825.000
 DIST.PREC. : 25.000
 DIST.SUCC. : 25.000

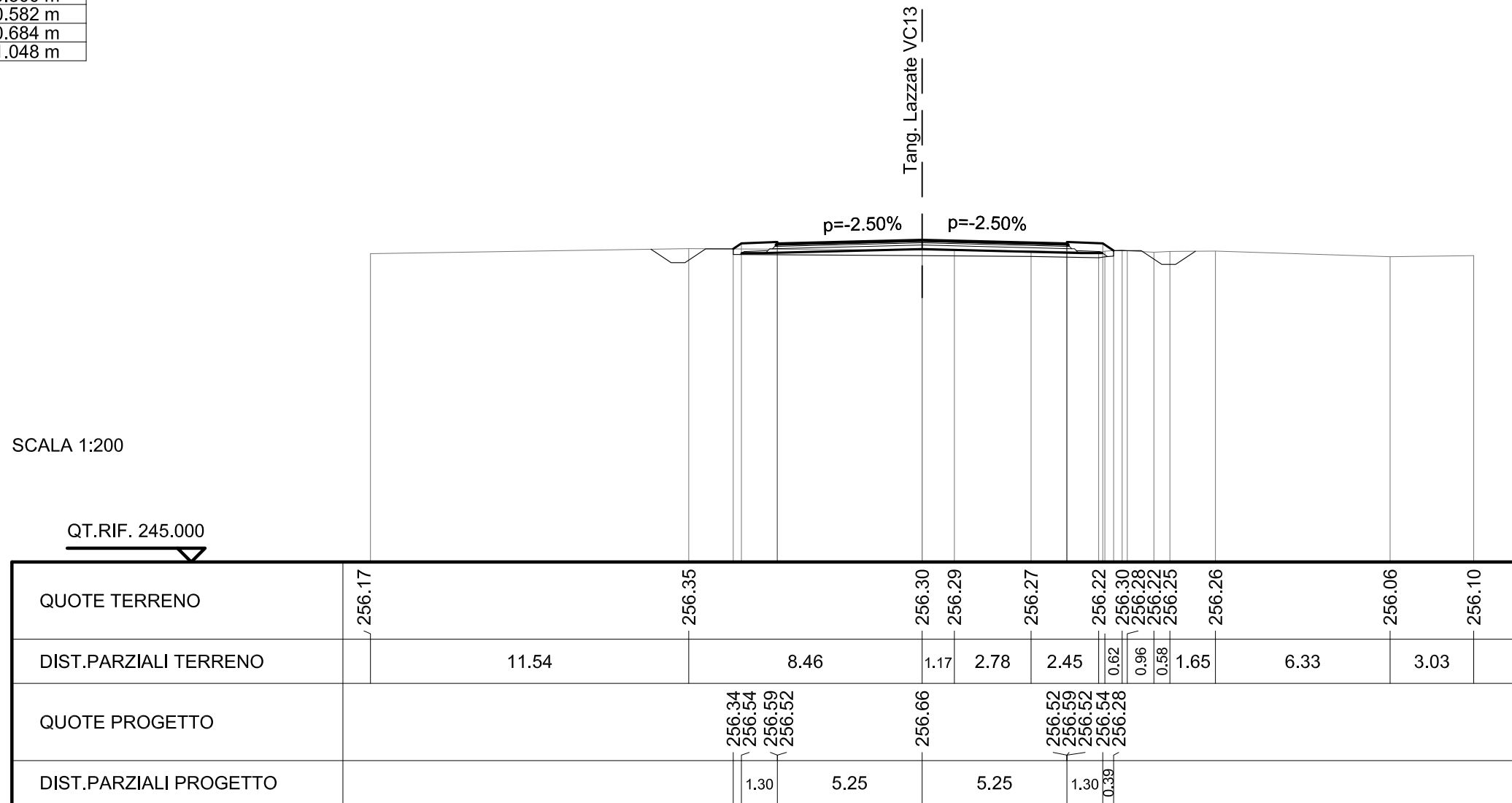


SCAVI E BONIFICHE	
STERRO	0.731 mq
SCOTICO	13.796 m
FOSSO	1.195 mq

RILEVATI	
RILEVATO	0.058 mq
TERRENO VEGETALE	3.573 m
RIEMPIMENTO ARGINELLO	0.122 mq

SOVRASTRUTTURA STRADALE	
STRATO DI USURA	10.500 m
STRATO DI BINDER	10.582 m
STRATO DI BASE	10.684 m
STRATO DI FONDAZIONE	11.048 m

SEZIONE N. : 41
 QT. PROGETTO : 256.655
 DIST.PROG. : 0+850.000
 DIST.PREC. : 25.000
 DIST.SUCC. : 25.000

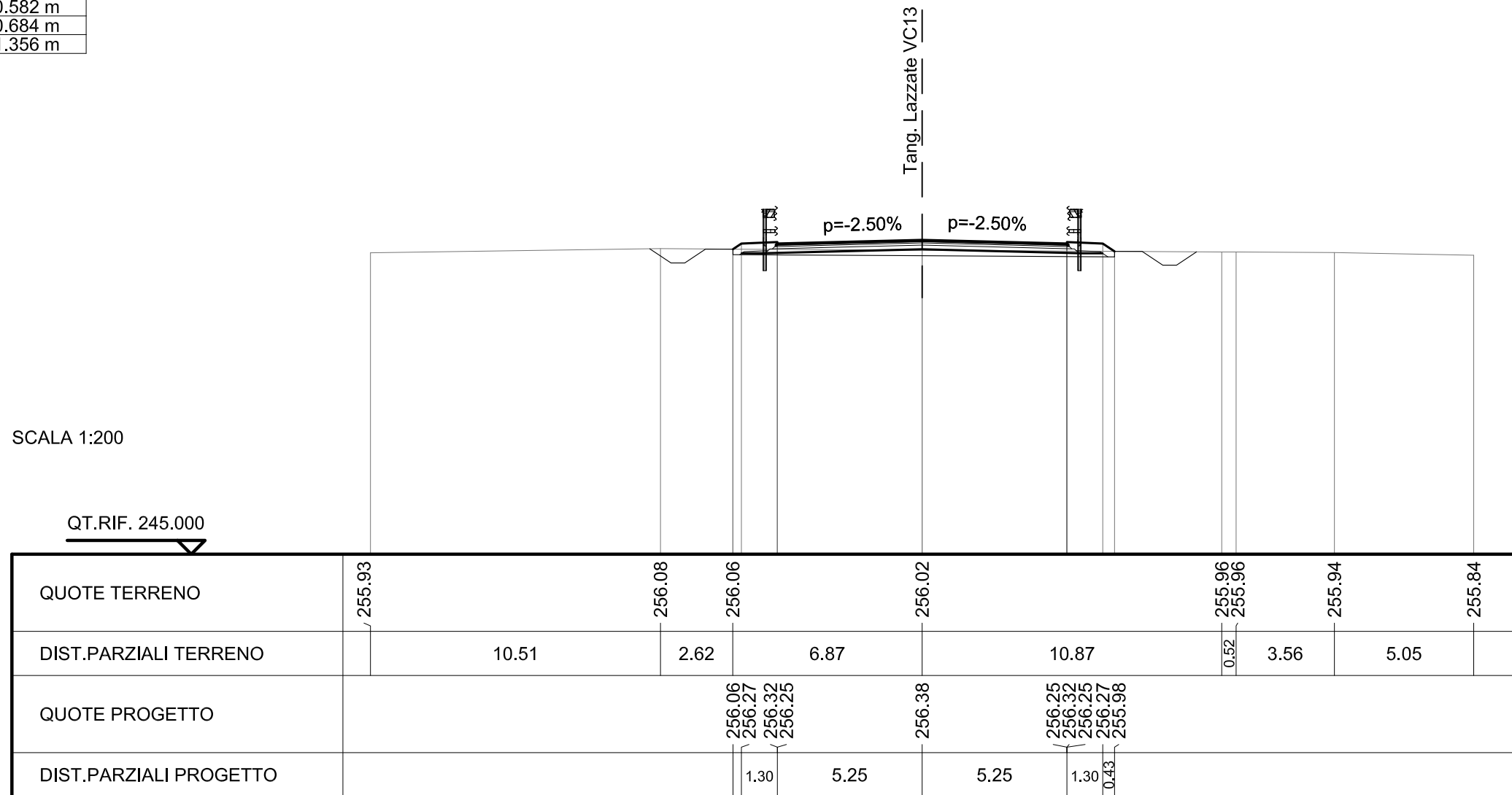


SCAVI E BONIFICHE	
STERRO	0.775 mq
SCOTICO	13.832 m
FOSSO	1.259 mq

RILEVATI	
RILEVATO	0.055 mq
TERRENO VEGETALE	3.622 m
RIEMPIMENTO ARGINELLO	0.122 mq

SOVRASTRUTTURA STRADALE	
STRATO DI USURA	10.500 m
STRATO DI BINDER	10.582 m
STRATO DI BASE	10.684 m
STRATO DI FONDAZIONE	11.356 m

SEZIONE N. : 42
 QT. PROGETTO : 256.379
 DIST.PROG. : 0+875.000
 DIST.PREC. : 25.000
 DIST.SUCC. : 25.000

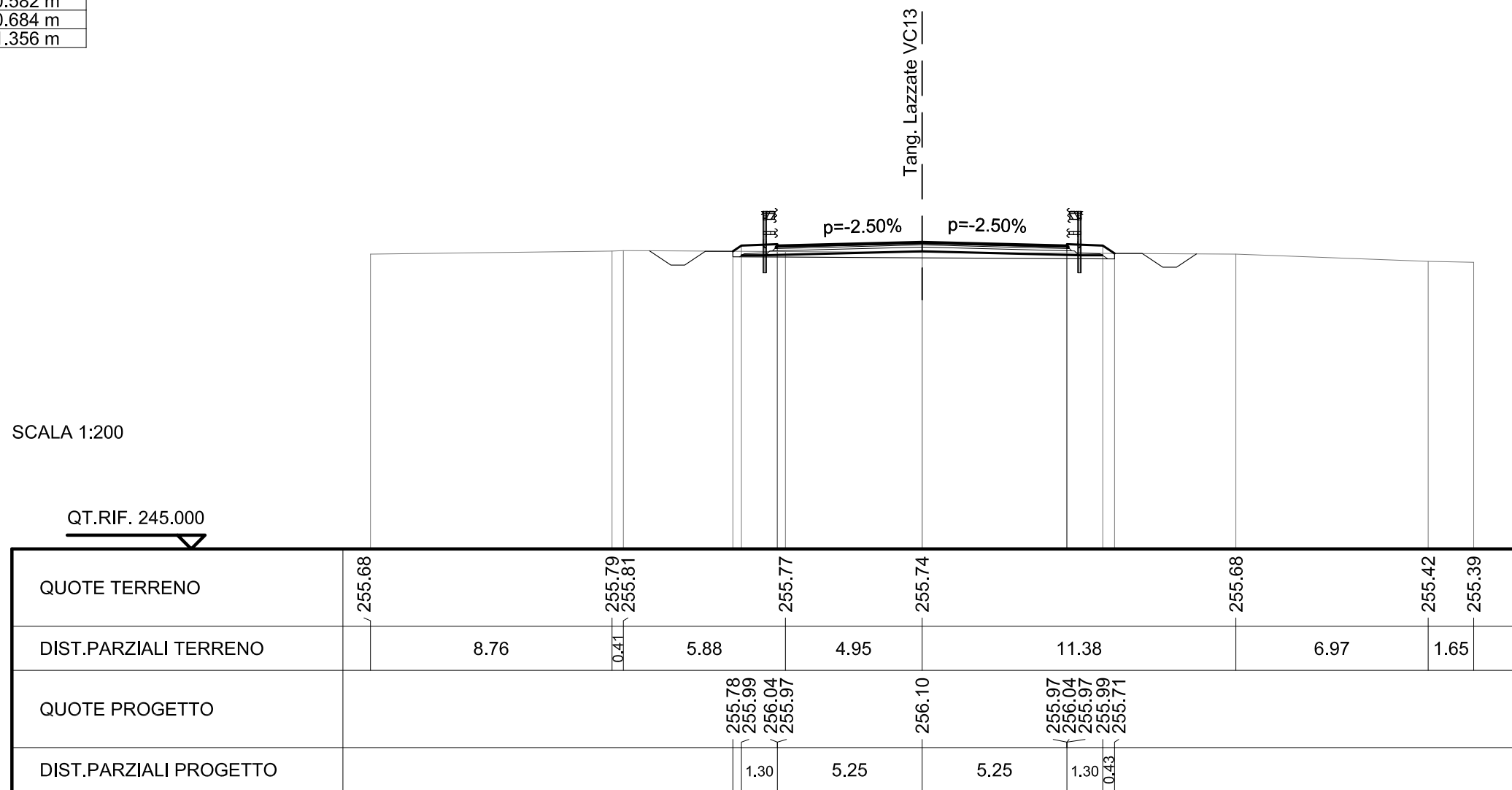


SCAVI E BONIFICHE	
STERRO	0.763 mq
SCOTICO	13.835 m
FOSSO	1.254 mq

RILEVATI	
RILEVATO	0.060 mq
TERRENO VEGETALE	3.625 m
RIEMPIMENTO ARGINELLO	0.122 mq

SOVRASTRUTTURA STRADALE	
STRATO DI USURA	10.500 m
STRATO DI BINDER	10.582 m
STRATO DI BASE	10.684 m
STRATO DI FONDAZIONE	11.356 m

SEZIONE N. : 43
 QT. PROGETTO : 256.103
 DIST.PROG. : 0+900.000
 DIST.PREC. : 25.000
 DIST.SUCC. : 25.000

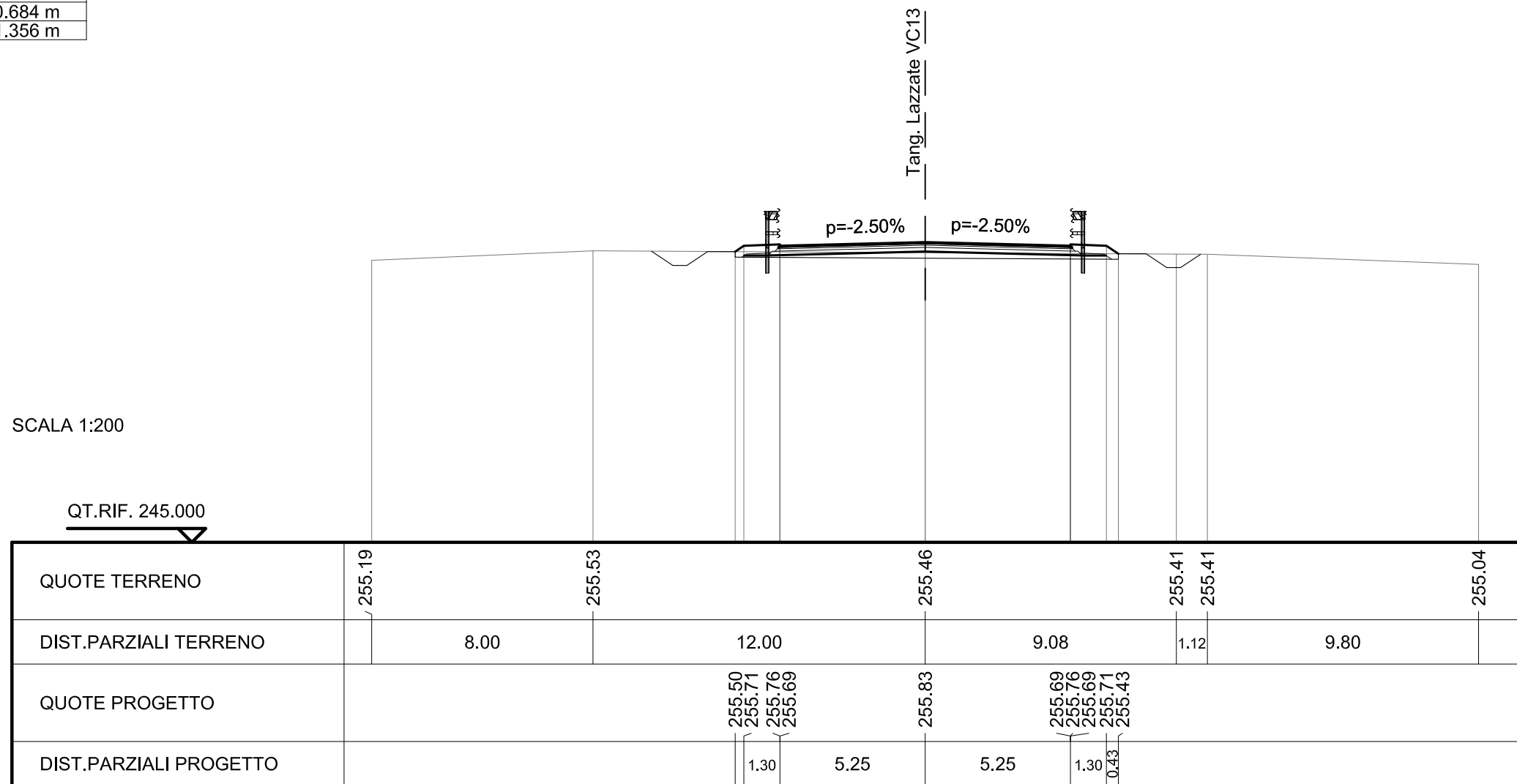


SCAVI E BONIFICHE	
STERRO	0.724 mq
SCOTICO	13.847 m
FOSSO	1.255 mq

RILEVATI	
RILEVATO	0.069 mq
TERRENO VEGETALE	3.640 m
RIEMPIMENTO ARGINELLO	0.122 mq

SOVRASTRUTTURA STRADALE	
STRATO DI USURA	10.500 m
STRATO DI BINDER	10.582 m
STRATO DI BASE	10.684 m
STRATO DI FONDAZIONE	11.356 m

SEZIONE N. : 44
 QT. PROGETTO : 255.826
 DIST.PROG. : 0+925.000
 DIST.PREC. : 25.000
 DIST.SUCC. : 25.000

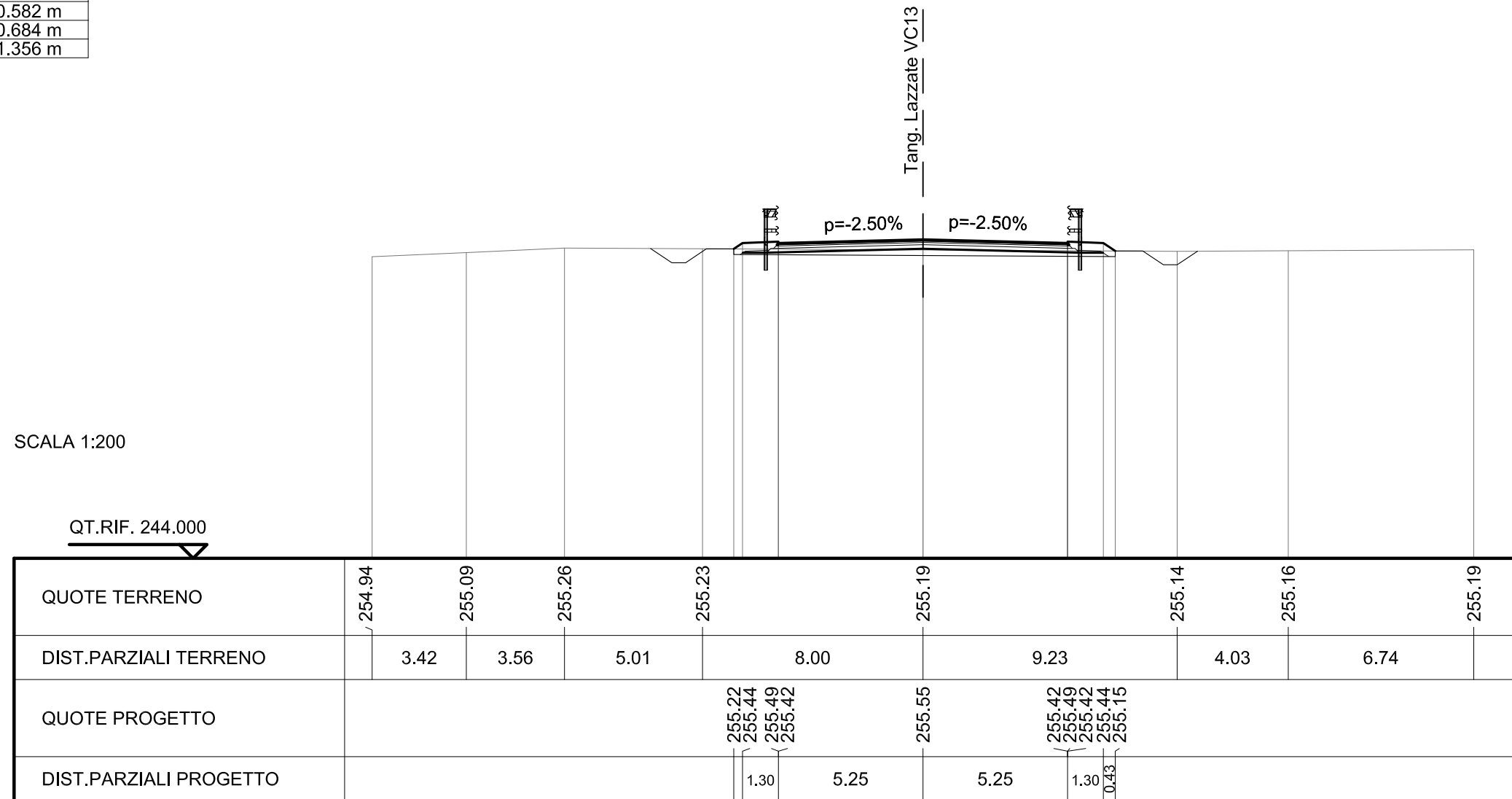


SCAVI E BONIFICHE	
STERRO	0.711 mq
SCOTICO	13.851 m
FOSSO	1.258 mq

RILEVATI	
RILEVATO	0.079 mq
TERRENO VEGETALE	3.644 m
RIEMPIMENTO ARGINELLO	0.122 mq

SOVRASTRUTTURA STRADALE	
STRATO DI USURA	10.500 m
STRATO DI BINDER	10.582 m
STRATO DI BASE	10.684 m
STRATO DI FONDAZIONE	11.356 m

SEZIONE N. : 45
 QT. PROGETTO : 255.550
 DIST.PROG. : 0+950.000
 DIST.PREC. : 25.000
 DIST.SUCC. : 19.025

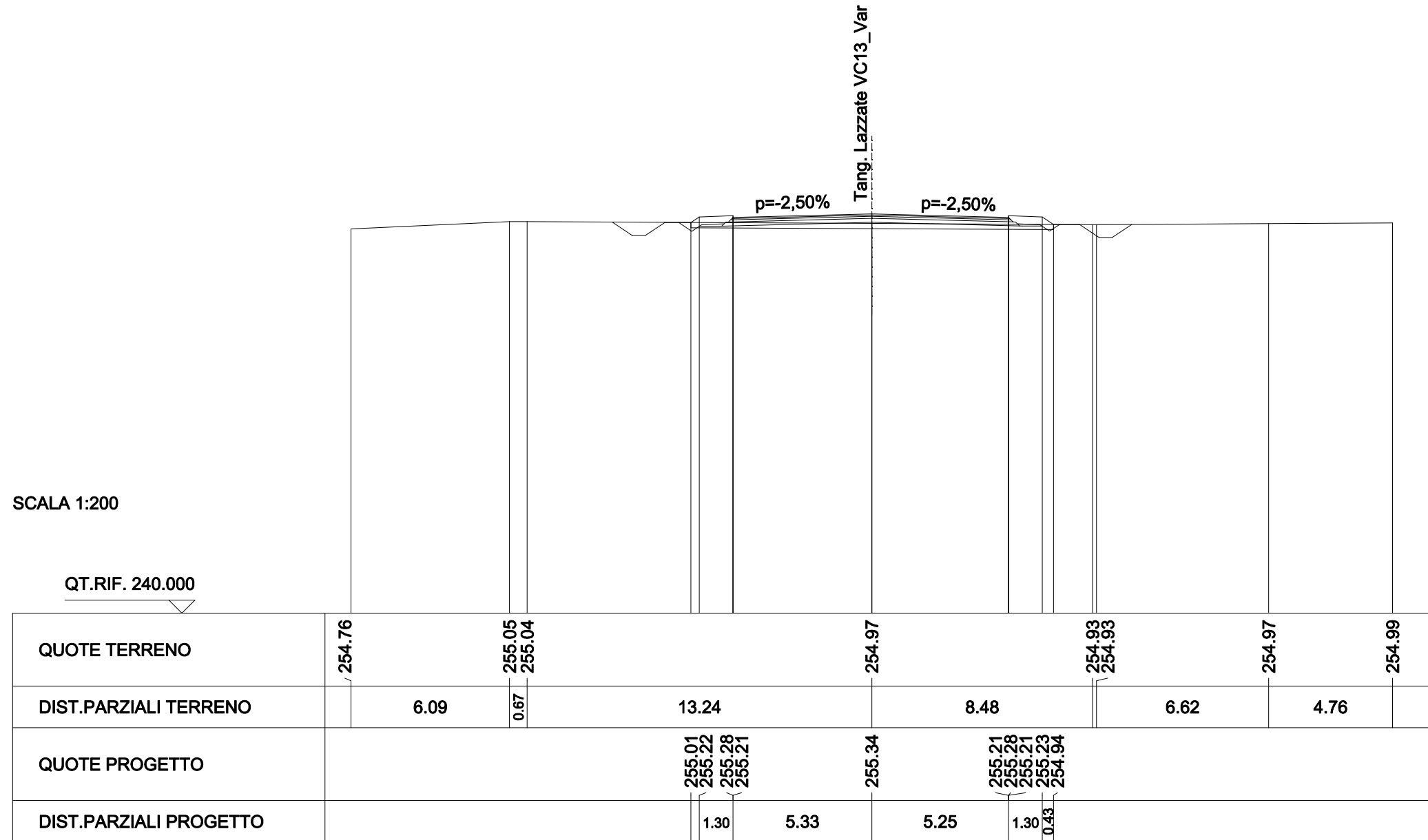


SCAVI E BONIFICHE	
STERRO	0.703 mq
SCOTICO	13.933 m
FOSSO	1.266 mq

RILEVATI	
RILEVATO	0.081 mq
TERRENO VEGETALE	3.647 m
RIEMPIMENTO ARGINELLO	0.122 mq

SOVRASTRUTTURA STRADALE	
STRATO DI USURA	10.580 m
STRATO DI BINDER	10.662 m
STRATO DI BASE	10.764 m
STRATO DI FONDAZIONE	11.436 m

SEZIONE N. : 46
 QT. PROGETTO : 255.339
 DIST.PROG. : 0+969.025
 DIST.PREC. : 19.025
 DIST.SUCC. : 15.153



SCAVI E BONIFICHE	
STERRO	0.633 mq
FOSSO	1.661 mq
RILEVATI	
RILEVATO	3.058 mq
TERRENO VEGETALE	6.590 m
RIEMPIMENTO ARGINELLO	4.331 mq
SOVRASTRUTTURA STRADALE	
STRATO DI USURA	20.130 m
STRATO DI BINDER	20.233 m
STRATO DI BASE	20.362 m
STRATO DI FONDAZIONE	21.207 m
MANUFATTI	
CORDOLO	0.187 mq

SEZIONE N. : 47
 QT. PROGETTO : 255.375
 DIST.PROG. : 0+984.178
 DIST.PREC. : 15.153
 DIST.SUCC. : 4.500

