PIANTA MURI PREFABBRICATI - ALA NORD-OVEST Scala 1:100

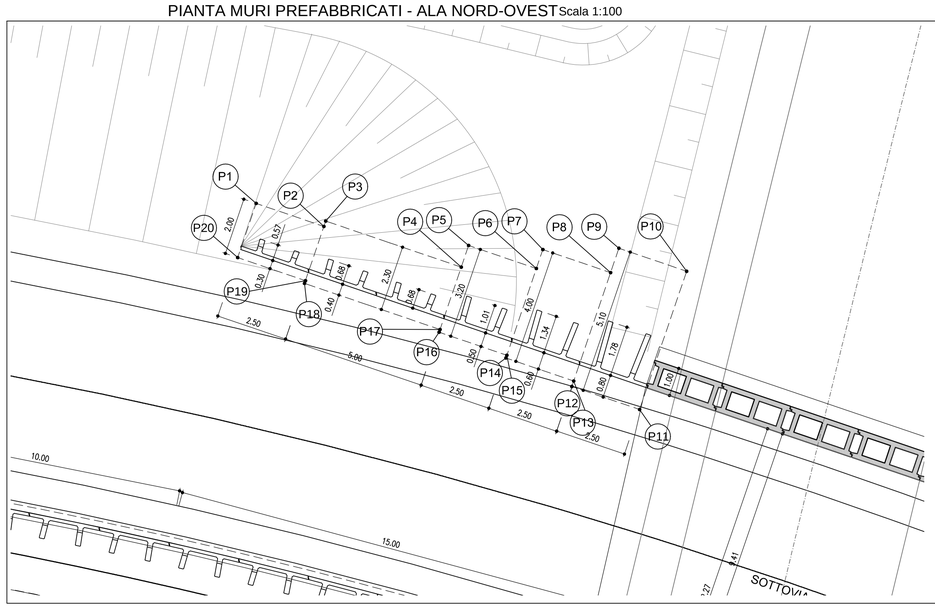

PUNTO	COORDINATA X	COORDINATA Y
P1	139514.387	246078.816
P2	139516.753	246078.010
P3	139516.818	246078.199
P4	139521.551	246076.589
P5	139521.809	246077.346
P6	139524.176	246076.541
P7	139524.401	246077.203
P8	139526.768	246076.398
P9	139527.058	246077.250
P10	139529.424	246076.445
P11	139527.782	246071.616
P12	139525.415	246072.422
P13	139525.479	246072.611
P14	139523.113	246073.416
P15	139523.145	246073.511
P16	139520.778	246074.317
P17	139520.810	246074.411
P18	139516.077	246076.022
P19	139516.109	246076.117
P20	139513.742	246076.922

PIANTA MURI PREFABBRICATI - ALA NORD-EST Scala 1:100

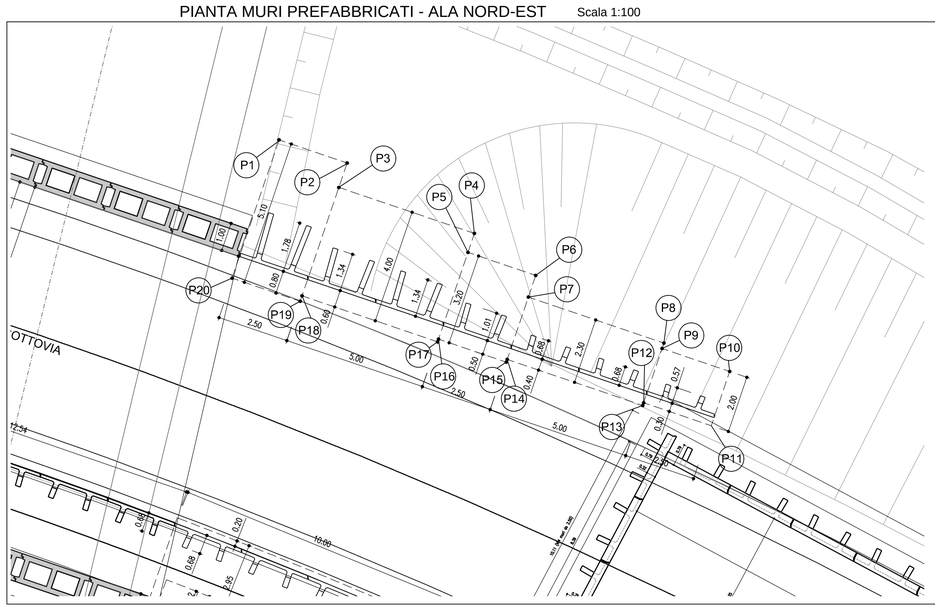

PUNTO	COORDINATA X	COORDINATA Y
P1	139541.303	246072.415
P2	139543.683	246071.608
P3	139543.393	246070.755
P4	139548.128	246069.148
P5	139547.903	246068.485
P6	139550.270	246067.682
P7	139550.013	246066.924
P8	139554.748	246065.317
P9	139554.648	246065.128
P10	139557.046	246064.326
P11	139556.403	246062.432
P12	139554.041	246063.234
P13	139554.009	246063.139
P14	139559.274	246064.746
P15	139549.242	246064.652
P16	139546.875	246065.455
P17	139546.842	246065.361
P18	139542.108	246066.968
P19	139542.043	246066.778
P20	139539.664	246067.586

PIANTA MURI PREFABBRICATI - ALA SUD-OVEST Scale 1:100

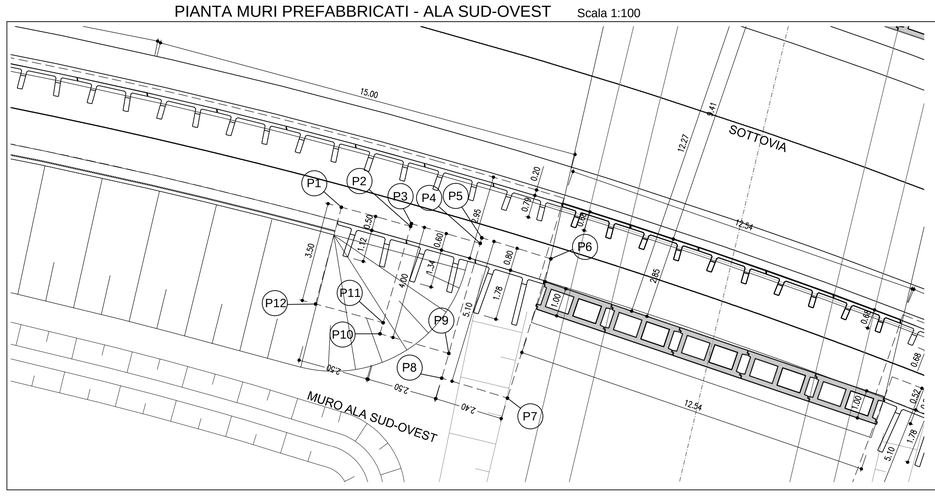

PUNTO	COORDINATA X	COORDINATA Y
P1	139518.131	246062.973
P2	139520.550	246062.302
P3	139520.577	246062.398
P4	139522.982	246061.712
P5	139523.036	246061.904
P6	139525.448	246061.171
P7	139525.932	246056.302
P8	139521.637	246057.000
P9	139521.884	246057.866
P10	139519.480	246058.552
P11	139519.589	246058.936
P12	139517.232	246059.591

PIANTA MURI PREFABBRICATI - ALA SUD-EST Scala 1:100

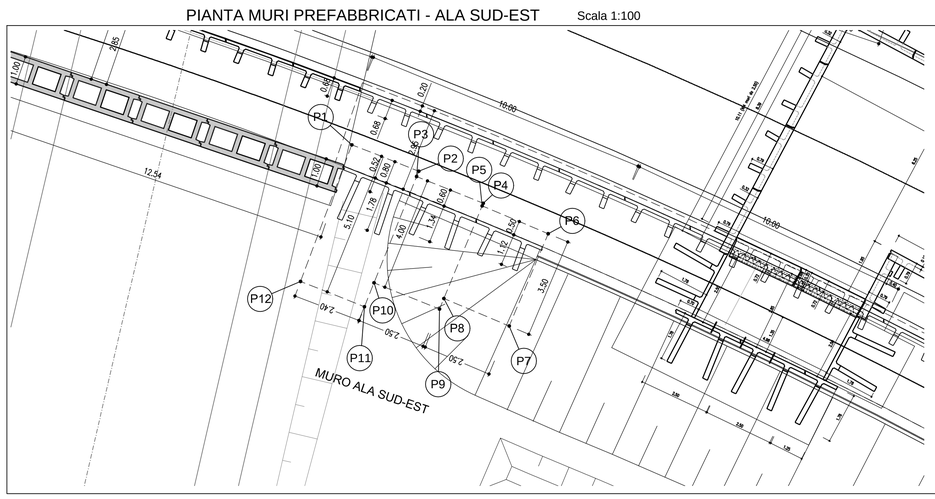

PUNTO	COORDINATA X	COORDINATA Y
P1	139537.373	246057.049
P2	139539.712	246056.126
P3	139539.637	246055.940
P4	139541.965	246055.007
P5	139541.926	246054.915
P6	139544.233	246053.943
P7	139542.872	246050.719
P8	139540.589	246051.680
P9	139540.436	246051.311
P10	139538.150	246052.227
P11	139537.815	246051.392
P12	139535.554	246052.285

MATRICE DI REVISIONE

REV	DATA	DESCRIZIONE MODIFICA

N.B.: LA TAVOLA SOSTITUISCE QUELLA RELATIVA AL CODICE E DEL PROGETTO ESECUTIVO

CONCESSIONI AUTOSTRADALI LOMBARDE — Autostrade Pedemontana Lombarda

COLLEGAMENTO AUTOSTRADALE
DALMINE - COMO - VARESE - VALICO DEL GAGGIOLO E OPERE AD ESSO CONNESSE
CODICE C.U.P. E81B09000510004

TRATTE B1, B2, C, D, TRVA13+14, GREENWAY

AS BUILT

TRATTA B1
OPERE D'ARTE MINORI
SOTTOVIA
SOTTOVIA SCATOLARE TRC011 - VIABILITA' LOCALE 1
PLANIMETRIA TRACCIAMENTO TAV. 2/3

IDENTIFICAZIONE ELABORATO

CODICE PROGETTO: F00107B

WBS							
FASE PROGETTUALE	LOTTO	ZONA	OPERA	TRATTO D'OPERA	AMBITO	TIPO ELABORATO	PROGRESSIVO	REVISIONE
A	C_1	H02	SO003	0	ON	PT	002	E

Scala: 1:100

DATA	DESCRIZIONE	REV
Gennaio 2017	Emissione	E

CONCEDENTE
CONCESSIONI AUTOSTRADALI LOMBARDE

CONCESSIONARIO
Autostrade Pedemontana Lombarda
Direttore Tecnico: Ing. Stefano Emilio Frigerio
Referente Tecnico: Ing. Mirko Marcozzi

APPROVATO
Autostrade Pedemontana Lombarda
Il Direttore dei Lavori: Ing. Francesco Domanico

IMPRESA
RAGGRUPPAMENTO TEMPORANEO IMPRESE:
Mandataria: STRABAG A.G.
Mandante: GLF Grandi Lavori Fincosit S.p.A.
Mandante: ICM S.p.A.
Mandante cooptata: STRABAG S.p.A.

PROGETTISTA - PROGETTO ESECUTIVO DI DETTAGLIO
RAGGRUPPAMENTO TEMPORANEO PROGETTISTI:
Mandataria: 3TI PROGETTI ITALIA INGEGNERIA INTEGRATA S.p.A.
Mandante: GP ingegneria srl GESTIONE PROGETTI DI INGEGNERIA
Mandante: COOPROGETTI
Mandante: Arch. Salvatore Vergiglio

RESPONSABILE DI PROGETTO ED INCARICATO DELL'INTEGRAZIONE FRA LE VARIE PRESTAZIONI:
Ing. Alberto Cecchini

ELABORAZIONE PROGETTUALE
PROGETTISTA:
DIRETTORE TECNICO:
Ing. Alessandro Placucci

Redatto: Ragnacci Verificato: Panfili

ORDINE DEGLI INGEGNERI DELLA PROVINCIA DI VERBANO CUSIO OSSOLA — Sezione A N° A1740 — DOTTORE INGEGNERE ALESSANDRO PLACUCCI — SETTORE CIVILE E AMBIENTALE SETTORE INDUSTRIALE

Approvato: Placucci