SEZIONE N. : Q-8A

QT. PROGETTO : 260,46
DIST.PROG. : 176,909

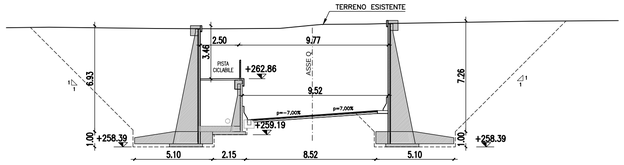

SCALA 1:200

QT.RIF. 250,000

QUOTE TERRENO	266,18	266,21	266,13	266,11	266,14	266,34 266,37 266,40	266,42	266,46	266,52	266,60	266,64
DIST.PARZIALI TERRENO	2,79	7,03	4,18	3,90	2,11	0,57	2,84	1,56	4,42	4,69	5,77
QUOTE PROGETTO	260,13 260,16	260,46	260,76 260,73
DISTANZE PARZIALI PROGETTO	4,25	4,25

SEZIONE N. : Q-8B

QT. PROGETTO : 260,54
DIST.PROG. : 183,029

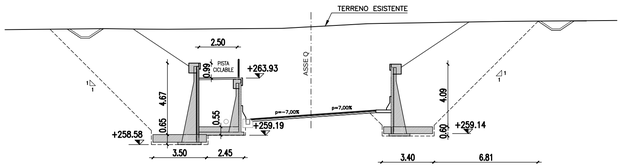

SEZIONE N. : 17

QT. PROGETTO : 263.27
DIST.PROG. : 197.716

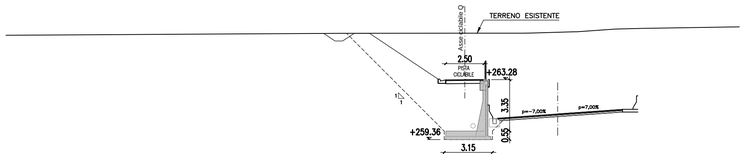

SCALA 1:200

QT.RIF. 251,000

QUOTE TERRENO	266,09	266,15	266,12	266,12	266,14	266,17	266,27 266,27	266,48 266,49	266,63	266,68
DIST.PARZIALI TERRENO	6,52	2,62	1,50	3,86	3,60	1,83	3,70	0,85	8,19	7,25
QUOTE PROGETTO	266,13	263,55 262,84	262,87 260,24	260,54	260,84 260,80 263,36	266,59
DISTANZE PARZIALI PROGETTO	3,87	0,06	2,50	0,50	4,25	4,25	1,00	4,84

SCALA 1:200

QT.RIF. 252,000

QUOTE TERRENO	266,174	266,243	266,294	266,305	266,310 266,313	266,397 266,402	266,578	266,617
DIST.PARZIALI TERRENO	12.869	9.091	8.041	3.799	0,487	2.894	2.529	1.713	10.571
QUOTE PROGETTO	266,296	263,026 263,256	263,017	263,030
DIST.PARZIALI PROGETTO	4.903	1.250	1.250

SEZIONE N. : 18

QT. PROGETTO : 264.11
DIST.PROG. : 221.963

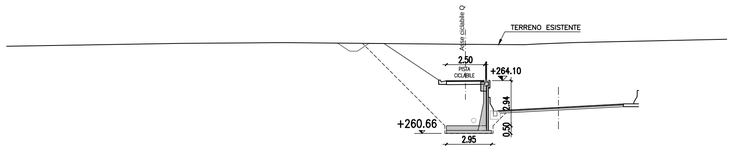

SEZIONE N. : 19

QT. PROGETTO : 264.97
DIST.PROG. : 246.461

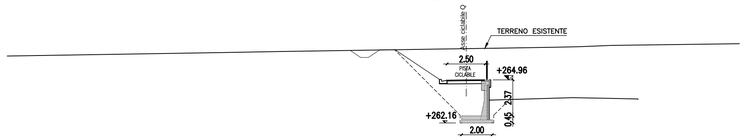

SCALA 1:200

QT.RIF. 253.000

QUOTE TERRENO	266.361	266.545	266.594	266.524	266.490	266.459	266.516	266.596	266.645	266.757
DIST.PARZIALI TERRENO	11.278	6.798	7.544	4.379	3.823	1.183	1.993	2.262	5.058
QUOTE PROGETTO	266.538	263.871 264.101	263.862	263.875
DIST.PARZIALI PROGETTO	3.999	1.250	1.250

SCALA 1:200

QT.RIF. 254.000

QUOTE TERRENO	266.532	266.750	266.823	267.011	267.063	267.087	267.105	267.137	267.220
DIST.PARZIALI TERRENO	13.657	4.263	12.080	3.356	1.466	1.040	1.522	2.109
QUOTE PROGETTO	266.930	264.726 264.956	264.718	264.730
DIST.PARZIALI PROGETTO	3.305	1.250	1.250

MATRICE DI REVISIONE

REV	DATA	DESCRIZIONE MODIFICA

N.B.: LA TAVOLA SOSTITUISCE QUELLA RELATIVA AL CODICE | E | | | | | | | | DEL PROGETTO ESECUTIVO

CONCESSIONI AUTOSTRADALI LOMBARDE

Autostrada Pedemontana Lombarda

COLLEGAMENTO AUTOSTRADALE
DALMINE - COMO - VARESE - VALICO DEL GAGGIOLO E OPERE AD ESSO CONNESSE

CODICE C.U.P. F11B06000270007

TRATTE B1, B2, C, D, TRVA13+14, GREENWAY

AS BUILT

TRATTA B1

OPERE D'ARTE MINORI
SOTTOVIA
SOTTOVIA SCATOLARE TRC011 - VIABILITA' LOCALE 1
SEZIONI 2/2

IDENTIFICAZIONE ELABORATO

CODICE PROGETTO: F001078

WBS							
FASE PROGETTUALE	LOTTO	ZONA	OPERA	TRATTO ZTO/OPERA	AMBITO	TIPO ELABORATO	PROGRESSIVO	REVISIONE
A	1	H02	SO003	0	ON	S2	002	E_01

Scala: 1:200

DATA	DESCRIZIONE	REV
Gennaio 2017	Emissione	E
Giugno 2018	Seconda Emissione	E_01

CONCEDENTE

CONCESSIONI AUTOSTRADALI LOMBARDE

CONCESSIONARIO

Autostrada Pedemontana Lombarda — Direttore Tecnico: Ing. Enrico Airiti; Referente Tecnico: Ing. Mirko Marcozzi

APPROVATO

Autostrada Pedemontana Lombarda — Il Direttore dei Lavori: Ing. Francesco Domanico

IMPRESA

RAGGRUPPAMENTO TEMPORANEO IMPRESE:

Mandataria	Mandante	Mandante	Mandante cooptata
STRABAG A.G.	GLF Grandi Lavori Fincosit S.p.A.	Impresa costruzioni Giuseppe Maltauro S.p.A.	STRABAG S.p.A.

STRABAG — GRANDI LAVORI FINCOSIT — MALTAURO — STRABAG

PROGETTISTA - PROGETTO ESECUTIVO DI DETTAGLIO

RAGGRUPPAMENTO TEMPORANEO PROGETTISTI:

Mandataria	Mandante	Mandante	Mandante
3TI PROGETTI ITALIA INGEGNERIA INTEGRATA S.p.A.	GP Ingegneria srl SOCIETÀ DI INGEGNERIA	CONSORZIO STABILE	Arch. Salvatore Vermiglio

RESPONSABILE DI PROGETTO ED INCARICATO DELL'INTEGRAZIONE FRA LE VARIE PRESTAZIONI:
Ing. Alberto Cecchini

DOTT. ING. ALBERTO CECCHINI — ORDINE DEGLI INGEGNERI DI PISTOIA — 1515a

ELABORAZIONE PROGETTUALE

PROGETTISTA:
Cooprogetti Soc. Coop.

DIRETTORE TECNICO:
Ing. Alessandro Placucci

ORDINE DEGLI INGEGNERI DELLA PROVINCIA DI PISTOIA — Sezione A N° A1740 — DOTTORE INGEGNERE ALESSANDRO PLACUCCI — SETTORE CIVILE E AMBIENTALE — SETTORE INDUSTRIALE

Redatto: Ragnacci — Verificato: Panfili — Approvato: Placucci