SEZIONE N. : In Muro
QT. PROGETTO : 244.63
SCALA 1:200

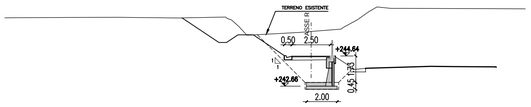

SCALA 1:200

QT.RIF. 234.000

QUOTE TERRENO	247.124	247.130		247.150		247.153		247.115		247.170	246.571	245.991		246.097		246.175	246.231		246.390	246.501		247.508	247.836	247.740							247.726
DIST.PARZIALI TERRENO		0.900	3.194		3.355		3.877		3.105		0.571	0.265	2.128	1.359	0.702		1.960			0.905	0.722	0.651	0.966								
QUOTE PROGETTO											246.012			244.383	244.613		244.371		244.387												
DIST.PARZIALI PROGETTO													2.441			1.250		1.250													

SEZIONE N. : 8
QT. PROGETTO : 243.38
SCALA 1:200

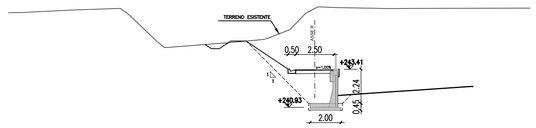

SCALA 1:200

QT.RIF. 233.000

QUOTE TERRENO	247.090	247.100	247.109		247.270			247.380	246.842	246.000	245.224	244.618		245.134		245.350	245.425	246.000	246.893	247.310	247.441	247.430		247.370	247.378						
DIST.PARZIALI TERRENO		0.791	3.248		3.198		0.908	0.975	0.812	0.551		4.125		2.304		1.470	0.665	0.583	0.719		3.448		1.546				13.615				
QUOTE PROGETTO														245.201		243.138	243.390	243.127	243.140												
DIST.PARZIALI PROGETTO															3.096			1.250		1.250											

SEZIONE N. : 9
QT. PROGETTO : 243.13
SCALA 1:200

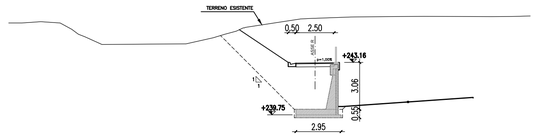

SCALA 1:200

QT.RIF. 232.000

QUOTE TERRENO	245.743	245.737	245.821	245.737	245.328	244.848	244.331		244.347			244.377		244.777	245.000	245.225	245.245	245.464		246.000	246.041	246.045	246.125		246.150		246.169			246.150	246.162
DIST.PARZIALI TERRENO		0.737	1.240	1.266	0.760	0.395	0.535	1.149	1.903		3.581		1.778	0.540	0.753	0.355		3.553		0.825		2.326		2.255		2.533				1.300	
QUOTE PROGETTO																	245.163			242.887	243.117										
DIST.PARZIALI PROGETTO																		3.412				1.250	242.879	1.250	242.891						

SEZIONE N. : 11
QT. PROGETTO : 243.06
SCALA 1:200

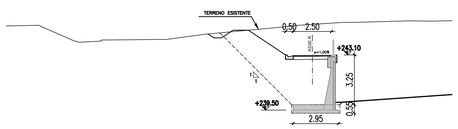

SCALA 1:200

QT.RIF. 231.000

QUOTE TERRENO	244.991	244.991		245.039	244.942		244.000	243.939	244.000	244.071		244.111	244.114		244.438	244.444		244.943	245.039	245.047	245.096		245.219	245.234		245.326	245.309
DIST.PARZIALI TERRENO			2.161		2.152	1.109		3.990			2.364			5.365		0.834	0.760	1.973		0.981	3.296			1.595			
QUOTE PROGETTO														244.669		242.815	243.045	242.804		242.819							
DIST.PARZIALI PROGETTO													2.781			1.250		1.250									

SEZIONE N. : 13
QT. PROGETTO : 242.98
SCALA 1:200

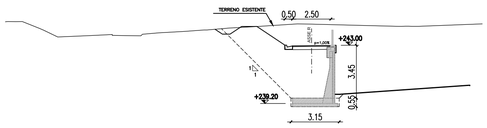

SCALA 1:200

QT.RIF. 231.000

QUOTE TERRENO	244.538		244.546	244.541		244.099	244.000	243.941		243.634		243.708	243.650		243.617	243.721	243.833		243.907		244.000	244.000		244.129		244.200	244.258		244.402	244.379			244.239	244.246	244.240	
DIST.PARZIALI TERRENO		0.539	0.112	1.122	0.171	0.945		2.180	1.384	1.871	1.091	1.371		1.269	1.465	0.515	0.750	0.975	2.201	0.929		5.652														6.601
QUOTE PROGETTO																	244.202		242.733	242.963	242.725	242.737													
DIST.PARZIALI PROGETTO																			2.202		1.250	1.250													

SEZIONE N. : 15
QT. PROGETTO : 242.84
SCALA 1:200

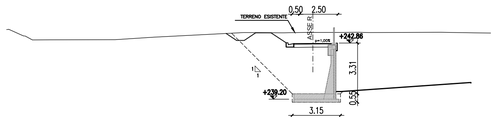

SCALA 1:200

QT.RIF. 230.000

QUOTE TERRENO	243.747	243.749	243.740	243.070	243.074			243.088		243.249				243.553		243.530	243.334	243.558	243.558		243.566	243.553			243.564	243.537	
DIST.PARZIALI TERRENO		0.933	0.867	1.128		4.279		2.480		5.934			2.431		1.346	0.531		1.931		1.051	0.671	4.717		1.518		
QUOTE PROGETTO													243.542		242.601	242.831		242.592		242.605							
DIST.PARZIALI PROGETTO														1.411		1.250		1.250									

SEZIONE N. : 17
QT. PROGETTO : 242.73
SCALA 1:200

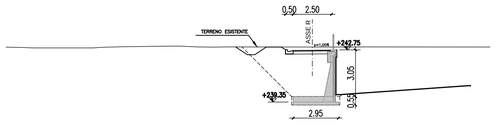

SCALA 1:200

QT.RIF. 230.000

QUOTE TERRENO	242.929	242.908	242.882		242.881	242.917	242.957		243.000	243.000	242.945	242.927	242.946			242.937	242.938	242.939	242.946												
DIST.PARZIALI TERRENO		0.906	0.877	3.883		0.654	1.279	3.158		0.531	1.158	1.166	0.856	5.232				1.408	2.124												
QUOTE PROGETTO														242.941	242.492	242.722	242.484	242.496													
DIST.PARZIALI PROGETTO															0.673		1.250		1.250												

SEZIONE N. : 18
QT. PROGETTO : 242.64
SCALA 1:200

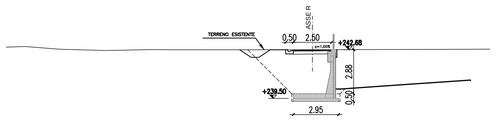

SCALA 1:200

QT.RIF. 230.000

QUOTE TERRENO	242.850		242.889		242.712		242.624		242.686		242.682					242.680	242.681														242.710
DIST.PARZIALI TERRENO		1.212		2.295		2.982		2.932		1.739			8.655						11.178												
QUOTE PROGETTO																242.681	242.628	242.389		242.402											
DIST.PARZIALI PROGETTO																0.924	1.250		1.250												

SEZIONE N. : 19
QT. PROGETTO : 242.40
SCALA 1:200

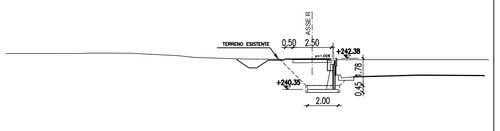

SCALA 1:200

QT.RIF. 230.000

QUOTE TERRENO	242.682		242.685			242.692	242.716		242.708			242.551	242.435			242.330			242.298	242.290											
DIST.PARZIALI TERRENO		0.985		3.838		0.786		2.502		3.116		1.161		3.362			4.238			1.033											
QUOTE PROGETTO																			242.311	242.140		242.152	242.150	242.290							
DIST.PARZIALI PROGETTO																					1.251		1.251								

MATRICE DI REVISIONE

REV	DATA	DESCRIZIONE MODIFICA

N.B.: LA TAVOLA SOSTITUISCE QUELLA RELATIVA AL CODICE | E | | | | | | | | DEL PROGETTO ESECUTIVO

CONCESSIONI AUTOSTRADALI LOMBARDE — Autostrada Pedemontana Lombarda

COLLEGAMENTO AUTOSTRADALE
DALMINE - COMO - VARESE - VALICO DEL GAGGIOLO E OPERE AD ESSO CONNESSE

CODICE C.U.P. E81B09000510004

TRATTE B1, B2, C, D, TRVA13+14, GREENWAY

AS BUILT

TRATTA B1

OPERE D'ARTE MINORI
SOTTOVIA
SOTTOVIA SCATOLARE TRC011 - VIABILITA' LOCALE 2
Sezioni - Tav. 2 di 3

IDENTIFICAZIONE ELABORATO

CODICE PROGETTO: F00107B

WBS								
FASE PROGETTUALE	LOTTO	ZONA	OPERA	TRATTO D'OPERA	AMBITO	TIPO ELABORATO	PROGRESSIVO	REVISIONE
A	1	H02	S0004	0	ON	SZ	002	E

Scala: 1:200

DATA	DESCRIZIONE	REV
Gennaio 2017	Emissione	E

CONCEDENTE

CONCESSIONI AUTOSTRADALI LOMBARDE

CONCESSIONARIO

Autostrada Pedemontana Lombarda — Direttore Tecnico: Ing. Stefano Emilio Frigerio; Referente Tecnico: Ing. Mirko Marcozzi

APPROVATO

Autostrada Pedemontana Lombarda — Il Direttore dei Lavori: Ing. Francesco Domanico

IMPRESA

RAGGRUPPAMENTO TEMPORANEO IMPRESE:

Mandataria	Mandante	Mandante	Mandante cooptata
STRABAG A.G.	GLF Grandi Lavori Fincosit S.p.A.	ICM S.p.A.	STRABAG S.p.A.

PROGETTISTA - PROGETTO ESECUTIVO DI DETTAGLIO

RAGGRUPPAMENTO TEMPORANEO PROGETTISTI:

Mandataria: 3TI PROGETTI ITALIA INGEGNERIA INTEGRATA S.p.A.
Mandante: GP Ingegneria srl — GESTIONE PROGETTI DI INGEGNERIA
Mandante: ICM
Mandante: Arch. Salvatore Vermiglio

RESPONSABILE DI PROGETTO ED INCARICATO DELL'INTEGRAZIONE FRA LE VARIE PRESTAZIONI:
Ing. Alberto Cecchini

ELABORAZIONE PROGETTUALE

PROGETTISTA:

DIRETTORE TECNICO:
Ing. Alessandro Placucci

Redatto: Ragnacci Verificato: Panfili Approvato: Placucci

Dott. Ing. ALBERTO CECCHINI — ORDINE DEGLI INGEGNERI DELLA PROVINCIA DI PISTOIA — Sezione A N° A1740

DOTTORE INGEGNERE ALESSANDRO PLACUCCI — SETTORE CIVILE E AMBIENTALE — SETTORE INDUSTRIALE — ORDINE DEGLI INGEGNERI DELLA PROVINCIA DI PISTOIA — Sezione A N° A1740